Aბლოკი



ექსპლიკაცია:

კორექტირება

№	კორექტირება	თარიღი
1		
2		
3		
4		
5		
6		
7		
8		

პირობითი ნიშნები:

- ნაკვეთის საზღვარი
- მონოლითი
- იატაკის მოჭიმვა
- შემავსებელი
- ჭრილის ხაზი
- ±0.00 კონსტრუქციული ნიშნული
- ±0.00 არქიტექტურული ნიშნული

შენიშვნები

1. ნახაზში შეტანილი ცვლა ცვლილება უნდა შეთანხმდეს პროექტის ავტორთან.
2. შენობის საპროექტო ნული (±0.00) ტოლია +440.89 აბსოლუტური ნიშნულის.
3. პროექტში ცვლა ზომა მოცემულია სანტიმეტრებში, ნიშნულები - მეტრებში.

მისამართი

ქ. თბილისი, ბიჭვინთის ქ. III, №13
ს/კ: 01.11.04.005.194
3869 მ²
.

ნახაზის დასახელება:

სიმაღლის სქემა / გენგეგმა

პროექტის სახელწოდება

მრავალბინიანი საცხოვრებელი სახლის,
A ბლოკის, არქიტექტურული პროექტი

სტადია	პროექტი	
თანაწყობა	გვარი	ხელმოწერა
არქიტექტორი		
არქიტექტორი		

	თარიღი	2021 წ.
	ფურცლის	ფურცლები	მასშტაბი
	A-3	**A66**	**1:500**

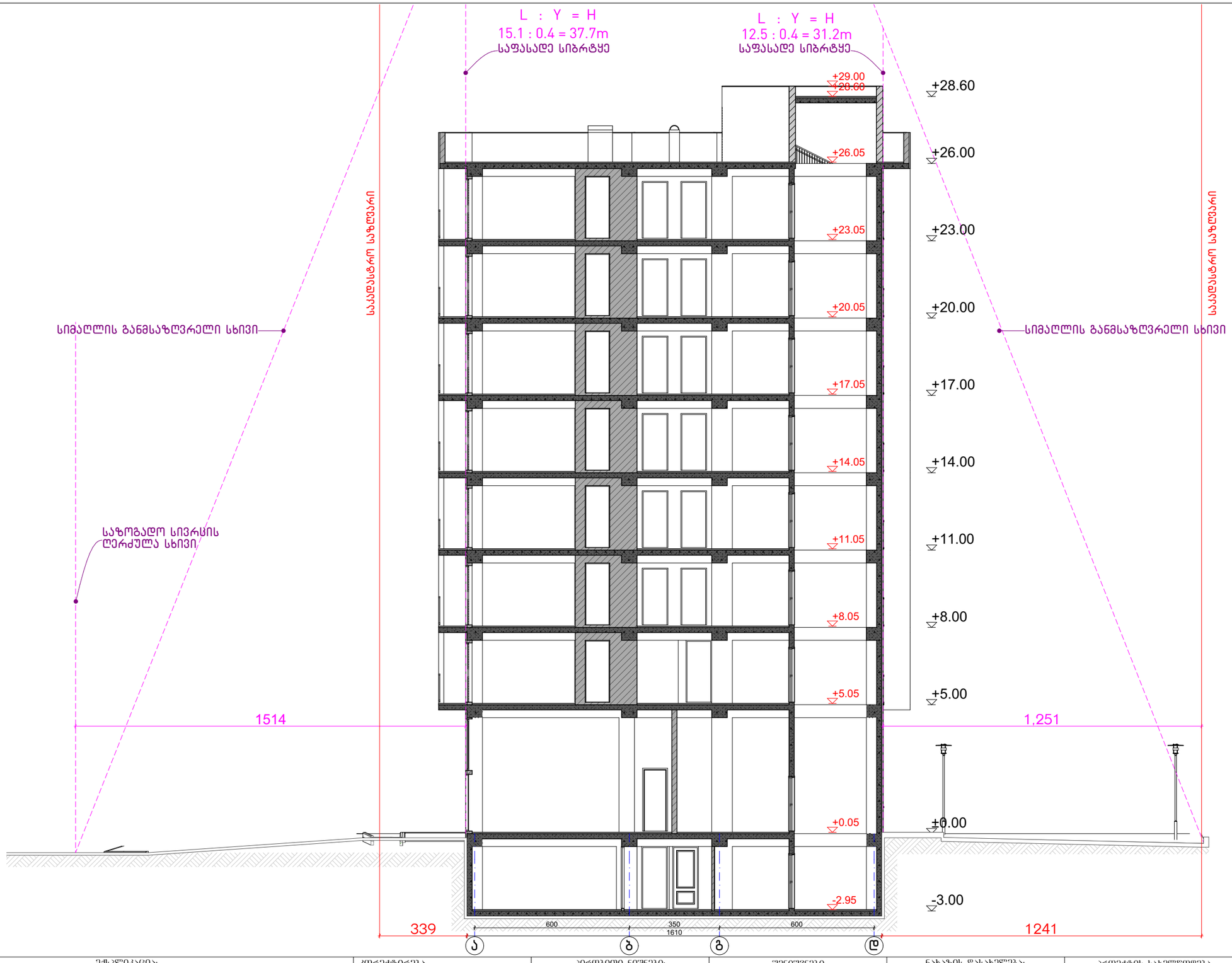

ექსპლიკაცია:	კორექტირება			პიქტოგრამის ნიშნები:	შენიშვნები	ნახაზის დასახელება:	პროექტის სახელწოდება	
	№	კორექტირება	თარიღი	ნაკვეთის საზღვარი მონოლითი იატაკის მოჭიმვა შემავსებელი ჭრილის ხაზი ±0.00 კონსტრუქციული ნიშნული ±0.00 არქიტექტურული ნიშნული	1. ნახაზში შეტანილი ცვლილება უნდა შეთანხმდეს პროექტის ავტორთან. 2. შენობის საპროექტო ნული (±0.00) ტოლია +440.89 აბსოლუტური ნიშნულის. 3. პროექტში ცვლილა ზომა მოცემულია სანტიმეტრებში, ნიშნულები - მეტრებში.	სიმაღლის სქემა / ჭრილი	მრავალბინიანი საცხოვრებელი სახლის, **A** ბლოკის, არქიტექტურული პროექტი	
	1						სტადია: პროექტი	
	2						თანამდებობა: გვარი: ხელმოწერა:	
	3							თარიღი: 2021 წ.
	4							
	5						არქიტექტორი	ფურცლის: ფურცლები: მასშტაბი:
	6						არქიტექტორი	A-3 A67 1:150
	7							
	8							

მისამართი:
ქ. თბილისი, ბიჭვინთის ქ. III, №13
ს/კ: 01.11.04.005.194
3869 მ²
.

ბლოკი



ექსპლიკაცია:

კორექტირება

№	კორექტირება	თარიღი
1		
2		
3		
4		
5		
6		
7		
8		

პირობითი ნიშნები:

- ნაკვეთის საზღვარი
- მონოლითი
- იატაკის მოჭიმვა
- შემავსებელი
- ჭრილის ხაზი
- ±0.00 კონსტრუქციული ნიშნული
- ±0.00 არქიტექტურული ნიშნული

შენიშვნები

1. ნახაზში შეტანილი ცვლა ცვლილება უნდა შეთანხმდეს პროექტის ავტორთან.
2. შენობის საპროექტო ნული (±0.00) ტოლია +440.89 აბსოლუტური ნიშნულის.
3. პროექტში ცვლა ზომა მოცემულია სანტიმეტრებში, ნიშნულები - მეტრებში.

მისამართი

ქ. თბილისი, ბიჭვინთის ქ. III, №13
ს/კ: 01.11.04.005.194
3869 მ²
.

ნახაზის დასახელება:

სიმაღლის სქემა / გენგეგმა

პროექტის სახელწოდება

მრავალბინიანი საცხოვრებელი სახლის,
B ბლოკის, არქიტექტურული პროექტი

სტადია	პროექტი	
თანამდებობა	გვარი	ხელმოწერა
არქიტექტორი		
არქიტექტორი		

თარიღი	2021 წ.	
ფურცელი	ფურცლები	მასშტაბი
A-3	A66	1:500

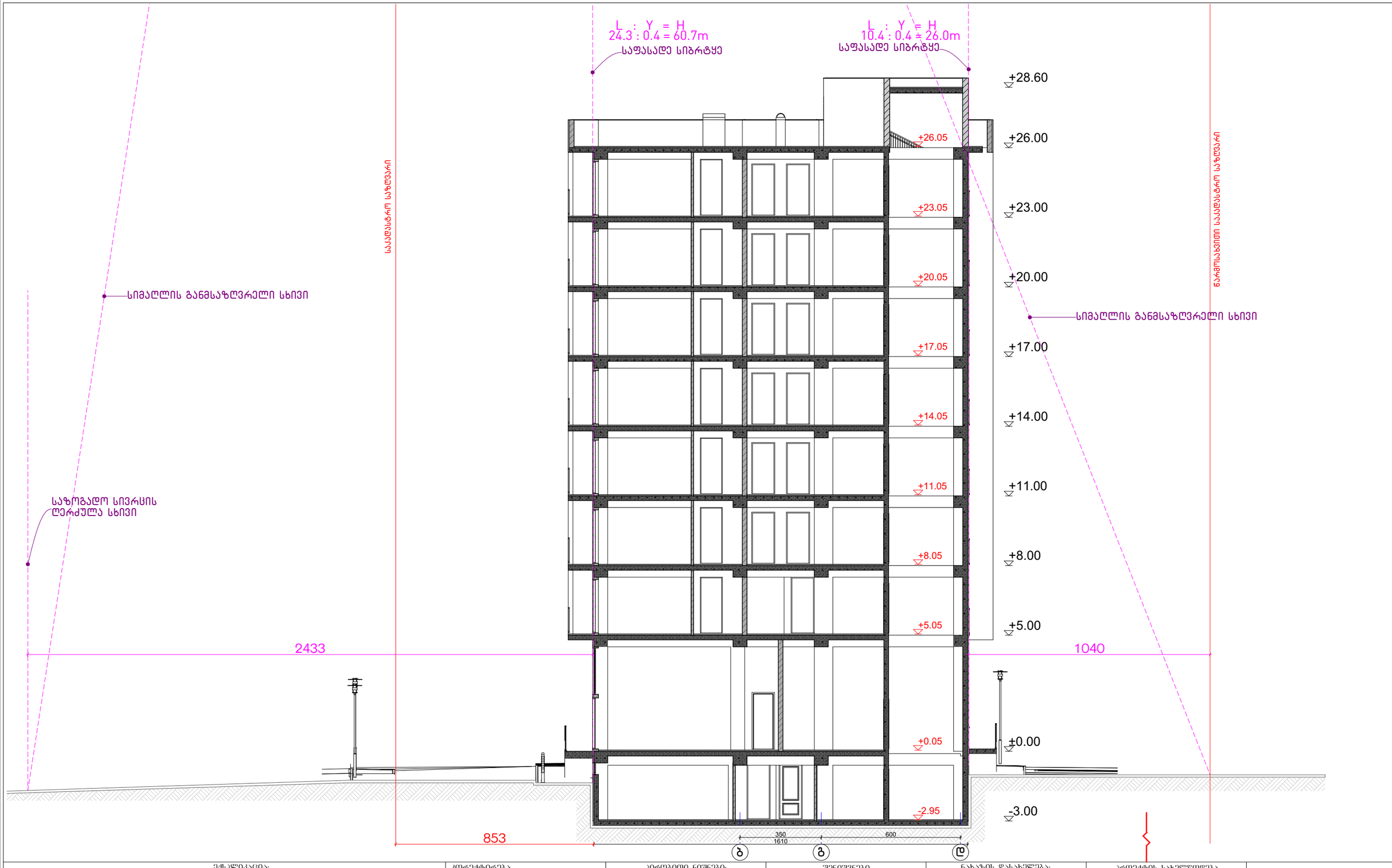

ექსპლიკაცია:	კორექტირება			პირობითი ნიშნები:	შენიშვნები	ნახაზის დასახელება:	პროექტის სახელწოდება	
	№	კორექტირება	თარიღი	ნაკვეთის საზღვარი მონოლითი იატაკის მოჭიმვა შემავსებელი ჭრილის ხაზი ±0.00 კონსტრუქციული ნიშნული ±0.00 არქიტექტურული ნიშნული	1. ნახაზში შეტანილი ცვლილება უნდა შეთანხმდეს პროექტის ავტორთან. 2. შენობის საპროექტო ნული (±0.00) ტოლია +440.89 აბსოლუტური ნიშნულის. 3. პროექტში ცვლილა ზომა მოცემულია სანტიმეტრებში, ნიშნულები - მეტრებში.	სიმაღლის სქემა / ჭრილი	მრავალბინიანი საცხოვრებელი სახლის, **B** ბლოკის, არქიტექტურული პროექტი	
	1				მისამართი		სტადია პროექტი	
	2				ქ. თბილისი, ბიჭვინთის ქ. III, №13		თანამდებობა გვარი ხელმოწერა	
	3				ს/კ: 01.11.04.005.194			თარიღი 2021 წ.
	4				3869 მ²		არქიტექტორი	ფურცლის ფურცლები მასშტაბი
	5				.		არქიტექტორი	A-3 A67 1:150
	6							
	7							
	8							

ᠪᠦᠬᠦᠮᠵᠢ ᠴ



ექსპლიკაცია:	კორექტირება			პირობითი ნიშნები:	შენიშვნები	ნახაზის დასახელება:	პროექტის სახელწოდება
	№	კორექტირება	თარიღი	ნაკვეთის საზღვარი	1. ნახაზში შეტანილი ყველა ცვლილება უნდა შეთანხმდეს პროექტის ავტორთან.	სიმაღლის სქემა / გენგეგმა	მრავალბინიანი საცხოვრებელი სახლის, C ბლოკის, არქიტექტურული პროექტი
	1			მონოლითი	2. შენობის საპროექტო ნული (±0.00) ტოლია +440.89 აბსოლუტური ნიშნულის.		
	2			იატაკის მოჭიმვა	3. პროექტში ყველა ზომა მოცემულია სანტიმეტრებში, ნიშნულები - მეტრებში.		
	3			შემავსებელი	მისამართი		
	4			ჭრილის ხაზი	ქ. თბილისი, ბიჭვინთის ქ. III, №13		
	5			±0.00 კონსტრუქციული ნიშნული	ს/კ: 01.11.04.005.194		
	6			±0.00 არქიტექტურული ნიშნული	3869 მ²		
	7						
	8						

სტადია	პროექტი	
თანამდებობა	გვარი	ხელმოწერა
არქიტექტორი		
არქიტექტორი		

თარიღი	2021 წ.	
ფორმატი	ფურცლები	მასშტაბი
A-3	A44	1:500



ექსპლიკაცია:	კორექტირება			პირობითი ნიშნები:	შენიშვნები	ნახაზის დასახელება:	პროექტის სახელწოდება	
	№	კორექტირება	თარიღი	ნაკვეთის საზღვარი მონოლითი იატაკის მოჯირკვა შემავსებელი ჭრილის ხაზი ±0.00 კონსტრუქციული ნიშნული ±0.00 არქიტექტურული ნიშნული	1. ნახაზზე შეტანილი ცვლილება უნდა შეთანხმდეს პროექტის ავტორთან. 2. შენობის საპროექტო ნული (±0.00) ტოლია +440.89 აბსოლუტური ნიშნულის. 3. პროექტში ყველა ზომა მოცემულია სანტიმეტრებში, ნიშნულები - მეტრებში.	სიმაღლის სქემა / ჭრილი Შ-1	მრავალბინიანი საცხოვრებელი სახლის, C ბლოკის, არქიტექტურული პროექტი	
	1				მისამართი		სტადია პროექტი	
	2				ქ. თბილისი, ბიჭვინთის ქ. III, №13 ს/კ: 01.11.04.005.194 3869 მ²		თანამდებობა გვარი ხელმოწერა	
	3							თარიღი 2021 წ.
	4						არქიტექტორი	ფორმატი ფურცლები მასშტაბი
	5						არქიტექტორი	A-3 A45 1:100
	6							
	7							
	8							

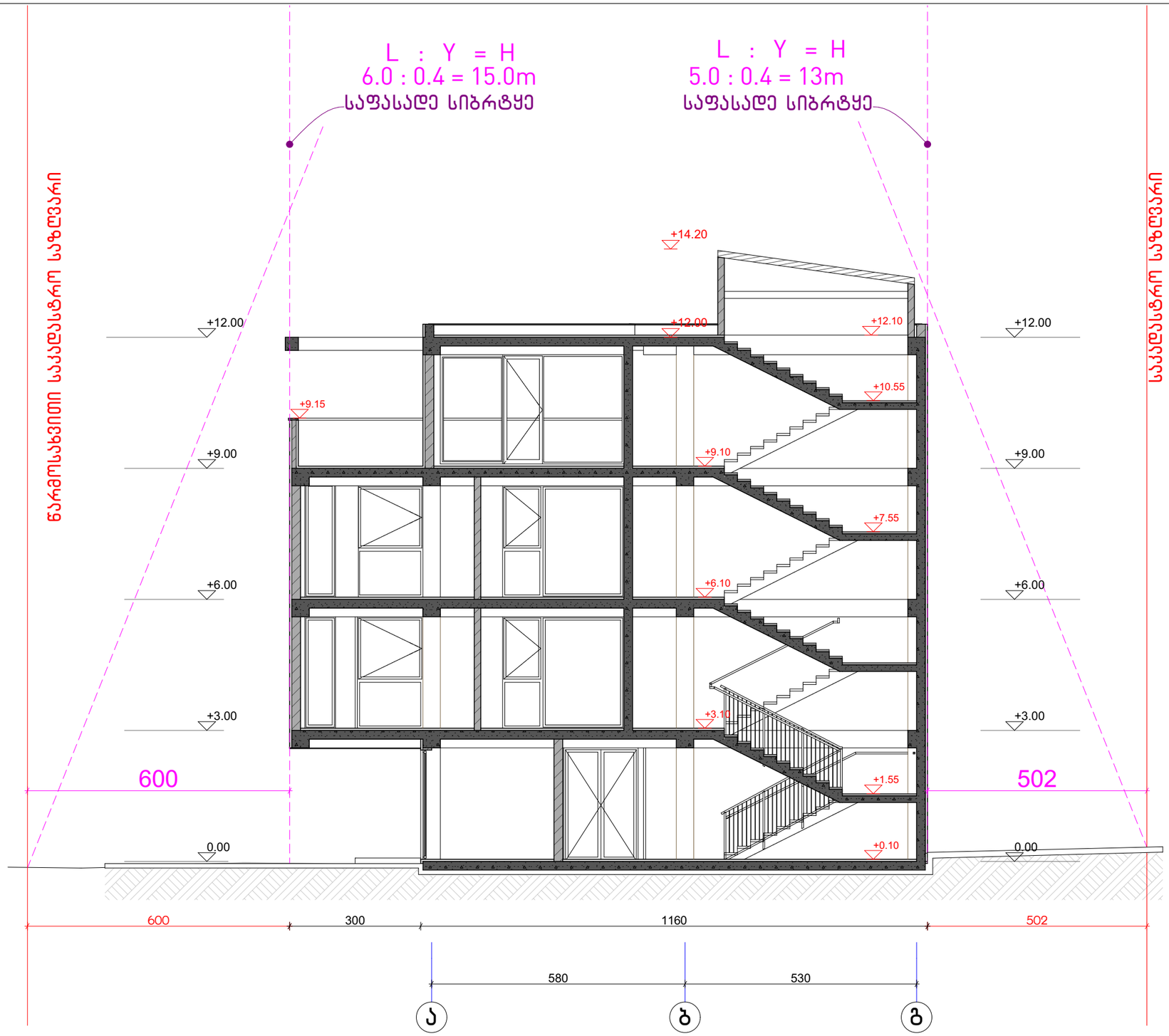

ექსპლიკაცია:	კორექტირება			პირობითი ნიშნები:	შენიშვნები	ნახაზის დასახელება:	პროექტის სახელწოდება	
	№	კორექტირება	თარიღი	ნაკვეთის საზღვარი მონოლითი იატაკის მოჯირკვა შემავსებელი ჭრილის ხაზი ±0.00 კონსტრუქციული ნიშნული ±0.00 არქიტექტურული ნიშნული	1. ნახაზზე შეტანილი ყველა ცვლილება უნდა შეთანხმდეს პროექტის ავტორთან. 2. შენობის საპროექტო ნული (±0.00) ტოლია +440.89 აბსოლუტური ნიშნულის. 3. პროექტში ყველა ზომა მოცემულია სანტიმეტრებში, ნიშნულები - მეტრებში. მისამართი ქ. თბილისი, ბიჭვინთის ქ. III, №13 ს/კ: 01.11.04.005.194 3869 მ²	სიმაღლის სქემა / ჭრილი შ-2	მრავალბინიანი საცხოვრებელი სახლის, C ბლოკის, არქიტექტურული პროექტი	
	1						სტადია პროექტი	
	2						თანამდებობა გვარი ხელმოწერა	
	3							თარიღი 2021 წ.
	4						არქიტექტორი	ფორმატი ფურცლები მასშტაბი
	5						არქიტექტორი	A-3 A46 1:100
	6							
	7							
	8							