A / B

ბლოკი









ЗДЕЛЕЖОАЗСЮА:

ДЛЯ ЗАСТРОЙЩИКА:

№	ДЛЯ ЗАСТРОЙЩИКА	ОБЪЕКТ
1		
2		
3		
4		
5		
6		
7		
8		

ЗОНИРОВОЧНЫЕ ПОСТАНОВКИ:

- БЛАГОУСТРОЙСТВО ТЕРРИТОРИИ
- ЗЕЛЕНЫЕ НАСАЖДЕНИЯ
- ОСНОВНЫЕ ЗДАНИЯ И СООРУЖЕНИЯ
- ТЕХНИЧЕСКИЕ ЗОНЫ
- ЗОНЫ ОГРАНИЧЕННОГО ПОЛЬЗОВАНИЯ
- ЗОНЫ ОБЩЕСТВЕННОГО ПОЛЬЗОВАНИЯ
- ЗОНЫ ПЕШЕХОДНЫХ ПОДХОДОВ
- ЗОНЫ ПРОЕЗДОВ И ПОДЪЕЗДОВ

ГЕОДЕЗИЧЕСКАЯ ОСНОВА:

1. ВЫПОЛНЕНО ТОПОСЪЕМКОЙ ЗЕЛЕНОГРАДСКОГО ОТДЕЛЕНИЯ ГЕОДЕЗИЧЕСКОЙ СЛУЖБЫ ГОРОДА МОСКВЫ.
2. ТОЧКА ПОЛИГОНОМЕТРИИ ОДНО (Д.00)
ОТМЕТКА +440.89 УСЛОВНОЙ ОТМЕТКИ ПЛОСКОСТИ ПРОЕКТА.
3. ДИРЕКЦИОННЫЙ УГОЛ ТОЧКИ ЗЕЛЕНОГРАДСКОГО ОТДЕЛЕНИЯ ГЕОДЕЗИЧЕСКОЙ СЛУЖБЫ ГОРОДА МОСКВЫ - ЗЕЛЕНОГРАДСКОЙ ГЕОДЕЗИЧЕСКОЙ ОСНОВЫ, ПОСТОЯННО ДЕЙСТВУЮЩЕЙ.

ЗОНЫ С ОСОБЫМИ УСЛОВИЯМИ ИСПОЛЬЗОВАНИЯ ТЕРРИТОРИИ:

- ГРАНИЦА ЗЕМЕЛЬНОГО УЧАСТКА
- ОХРАННАЯ ЗОНА ЛЭП
- ЗОНА ОХРАНЫ ПАМЯТНИКОВ ИСТОРИИ И КУЛЬТУРЫ
- ЗОНА ЗАСТРОЙКИ ЖИЛЫМИ ДОМАМИ
- ЗОНА ЗАСТРОЙКИ ОБЩЕСТВЕННЫМИ ЗДАНИЯМИ
- ЗОНА ЗАСТРОЙКИ ПРОМЫШЛЕННЫМИ ЗДАНИЯМИ
- ЗОНА ЗАСТРОЙКИ ЗДАНИЯМИ ТРАНСПОРТА
- ЗОНА ЗАСТРОЙКИ ЗДАНИЯМИ ТОРГОВЛИ И ОБЩЕСТВЕННОГО ПИТАНИЯ
- ЗОНА ЗАСТРОЙКИ ЗДАНИЯМИ ЖИЛИЩНО-КОММУНАЛЬНОГО ХОЗЯЙСТВА
- ЗОНА ЗАСТРОЙКИ ЗДАНИЯМИ ОБЩЕСТВЕННОГО ПИТАНИЯ
- ЗОНА ЗАСТРОЙКИ ЗДАНИЯМИ ЖИЛИЩНО-КОММУНАЛЬНОГО ХОЗЯЙСТВА
- ЗОНА ЗАСТРОЙКИ ЗДАНИЯМИ ОБЩЕСТВЕННОГО ПИТАНИЯ

ЗОНЫ С ОСОБЫМИ УСЛОВИЯМИ ИСПОЛЬЗОВАНИЯ ТЕРРИТОРИИ:

ЗОНЫ ОГРАНИЧЕННОГО ПОЛЬЗОВАНИЯ

ЗОНЫ ПЕШЕХОДНЫХ ПОДХОДОВ

ЗОНЫ ПРОЕЗДОВ И ПОДЪЕЗДОВ

ЗОНЫ ОБЩЕСТВЕННОГО ПОЛЬЗОВАНИЯ

ЗОНЫ ЗАСТРОЙКИ ЖИЛЫМИ ДОМАМИ

ЗОНЫ ЗАСТРОЙКИ ОБЩЕСТВЕННЫМИ ЗДАНИЯМИ

ЗОНЫ ЗАСТРОЙКИ ПРОМЫШЛЕННЫМИ ЗДАНИЯМИ

ЗОНЫ ЗАСТРОЙКИ ЗДАНИЯМИ ТРАНСПОРТА

ЗОНЫ ЗАСТРОЙКИ ЗДАНИЯМИ ТОРГОВЛИ И ОБЩЕСТВЕННОГО ПИТАНИЯ

ЗОНЫ ЗАСТРОЙКИ ЗДАНИЯМИ ЖИЛИЩНО-КОММУНАЛЬНОГО ХОЗЯЙСТВА

ЗОНЫ ЗАСТРОЙКИ ЗДАНИЯМИ



ةطيرخلا:	ةمدقملا تامولعملا:
ةمدقملا تامولعملا:	مسرلا:
ةمدقملا تامولعملا:	

مسرلا	مقرلا	ةمدقملا تامولعملا:
		ةيساسألا ةيكلسلا طوطخ
		ةيئانبلا ةيجراخلا رادجلا
		ةيئانبلا ةيجراخلا ةهجاولا
		ةيئانبلا ةيلخادلا رادجلا
		ةيئانبلا ةيلخادلا ةهجاولا
		ةيجراخلا ةيلخادلا ةيلمعلا
		ةيجراخلا ةيلخادلا ةيلمعلا
		ةيجراخلا ةيلخادلا ةيلمعلا



ვიზუალიზაცია:

ტექნიკური პირობები:		
№	კონტროლის ტიპი	ტოლერანტობა
1	ნაკვეთის საზღვარი	
2	შენობა-ნაგებობა	
3	ტროტუარი	
4	შენობის ხაზი	
5	ავტომობილის გადასასვლელი	
6	კონტროლის წერტილი	±0.00
7	საინჟინრო ქსელის წერტილი	±0.00
8		

ნახაზის ექსპლიკაცია:
1. ნაკვეთი შედგენილია ქონების (ქონების) უფლების საფუძველზე.
2. შენობა-ნაგებობის ნაწილობრივ ნაგებობა (ლ.000) ტროტუარი +±40.89 პასუხისმგებლობის ტერიტორია.
3. ტროტუარი შედგენილია ტროტუარის ტერიტორიის ტერიტორიის ტერიტორიის, ტერიტორიის - შენობის.

გენერალური გეგმა:
მ. თბილისი, პეტრიწის ქ. III, №13
ს/კ: 01.11.04.005.194
3869 მ²
.

საკადასტრო ნაკვეთის გეგმა (ნაგებობის განთავსების სიტუაციური სქემა)

ტექნიკური ხასიათის:

ტექნიკური ხასიათის:			

C ბლოკი









ЗНАЧЕНИЯ:

№	ОБОЗНАЧЕНИЕ	ОПИСАНИЕ
1		
2		
3		
4		
5		
6		
7		
8		

ОБЩИЕ ДАННЫЕ:

1. ВЫСОТНЫЕ ОТМЕТКИ ДАНЫ ОТНОСИТЕЛЬНО УРОВНЯ ЧИСТОГО ПОЛА ПЕРВОГО ЭТАЖА.
2. ЗДЕСЬ ПРИВЕДЕНЫ ОТМЕТКИ (±0.00) ОТНОСИТЕЛЬНО +440.89 АБСОЛЮТНОЙ ОТМЕТКИ.
3. ОТМЕТКИ ЗДЕСЬ ЧЕРЕЗ ЗЕЛЕНЫЕ ЛИНИИ ПОКАЗАНЫ ДЛЯ ПЛАНИРОВКИ ЗЕМЛЯНЫХ РАБОТ.

ЗЕМЛЯНЫЕ РАБОТЫ:

1. ВЫЕМКА ГРУНТА ПРОИЗВОДИТЬ ЭКСКАВАТОРОМ С ОБЪЕМОМ КОВША 0.5 М³.
2. ОТВАЛ ГРУНТА ПРОИЗВОДИТЬ ПО ПЛАНУ.
3. ОБРАТНУЮ ЗАСЫПКУ ПРОИЗВОДИТЬ ПОСЛЕ ПРОВЕДЕНИЯ ГИДРОИЗОЛЯЦИОННЫХ РАБОТ.

ГЕОДЕЗИЧЕСКАЯ ОСНОВА:

1. ВЫСОТНАЯ ОСНОВА: РЕПЕР, Г. ЗЕЛЕНОГОРСК, УЛ. ЛЕНИНА, Д. 111, №13
Б/Д: 01.104.005.194
3869 ГР

ЭКСПЛИКАЦИЯ ПОМЕЩЕНИЙ

НОМЕР НА ПЛАНЕ	НАИМЕНОВАНИЕ	ПЛОЩАДЬ, М²
1	ПРИХОЖАЯ	4,5
2	САНУЗЕЛ	2,1
3	КОМНАТА	12,8
4	КОМНАТА	15,3
5	КУХНЯ	9,6
6	ГОСТИНАЯ	18,4
7	ТЕРРАСА	6,0
8	ЛЕСТНИЦА	3,2

С ЭКСПЛИКАЦИЯ, ЗАЛОЖЕНИЕ ФУНДАМЕНТА

ВЕДОМОСТЬ	ЛИСТОВ	ПРИМЕЧАНИЕ
ОБЩИЕ ДАННЫЕ	1	
ЭКСПЛИКАЦИЯ	1	
ГЕНПЛАН	1	
ФАСАДЫ	2	
ПЛАНЫ ЭТАЖЕЙ	2	
РАЗРЕЗЫ	1	

ГИП		2021 г.	
ГЕНПЛАН	ТЕРРАСА	1:100	
ФАСАДЫ	А-3	А41	



ქონების ინდივიდუალური ნომერი:									
ქონების ტიპი:									
№	ქონების დასახელება	ფართი							
1									
2									
3									
4									
5									
6									
7									
8									

ქონების ინდივიდუალური ნომრის:

ქონების ტიპი:

- ნაკვეთის საზღვარი
- ნაგებობა
- ნაგებობა
- ნაგებობა
- ნაგებობა
- ნაგებობა
- ±0.00 ნაგებობის ძირითადი ნიშნული
- ±0.00 ქონების ძირითადი ნიშნული

ნაგებობის ტიპი:

ნაგებობის ტიპი:

ნაგებობის ტიპი:



ვიზუალიზაცია:			
ტერიტორიის გეგმა:			
№	ტერიტორიის დასახელება	ფართობი	
1			
2			
3			
4			
5			
6			
7			
8			

ტერიტორიის გეგმა:

1. ნაკვეთზე შენობა-ნაგებობა ვერ მოიძებნა.
2. შენობის სავარაუდო ფართი (40.00) ფიზიკური +440.89 პანელის ზედაპირის გეგმაზე.
3. ტერიტორიაზე შეიძლება ხეების მოჭრა საჭიროების შემთხვევაში, ნებისმიერ ნებართვის გარეშე.

ვერტიკალური ანაწერი

1	1.00
2	2.00
3	3.00
4	4.00
5	5.00
6	6.00
7	7.00
8	8.00

ნაკვეთის საზღვრის წერტილების ცხრილი

1	01.1104.0052.194
2	3869 მ²