მიწის ნაკვეთის ტოპოგრაფიული ასომვითი ნახაზი

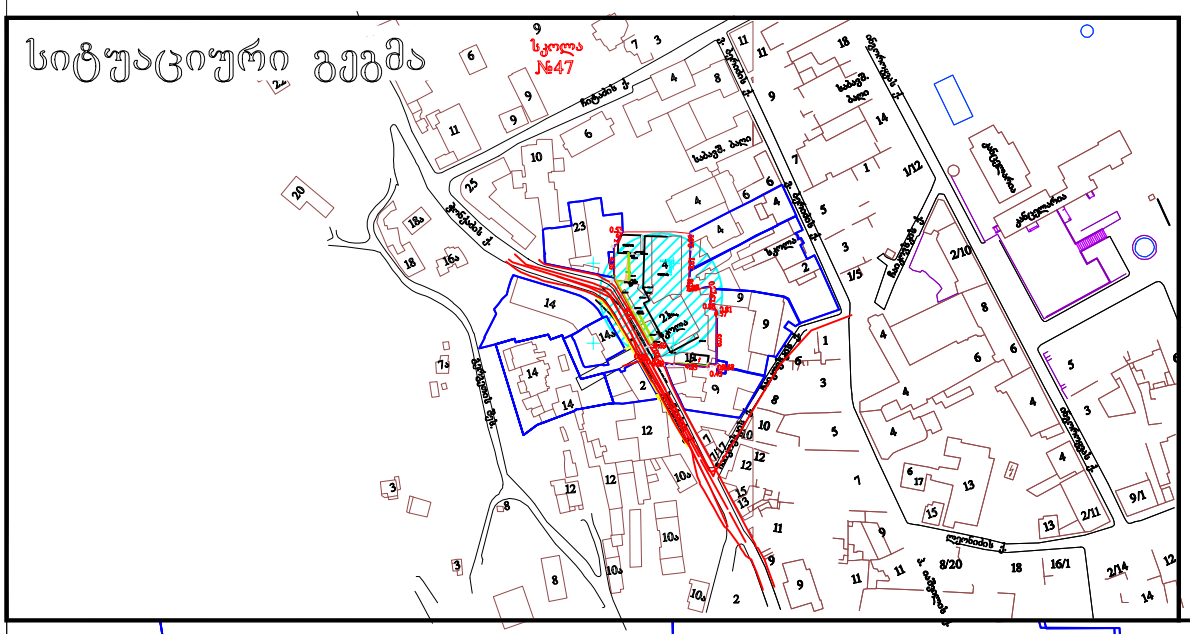

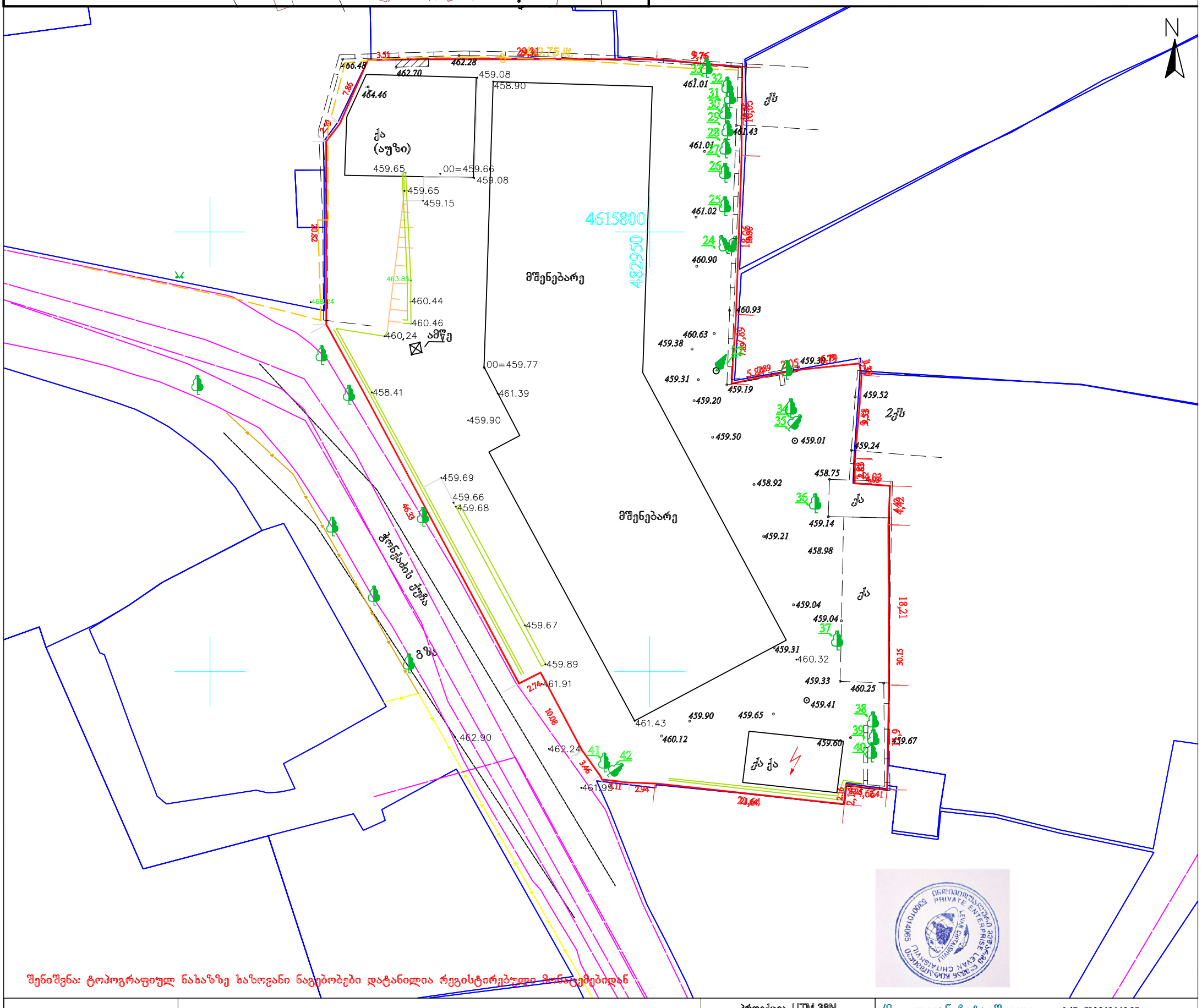

შენიშვნა: ტოპოგრაფიულ ნახაზზე საზოვანი ნაგებობები დატანილია რეგისტრირებული მონაცემებიდან

პირობითი აღნიშვნები	შენიშვნა: მიწის სამუშაოები შეათანხმეთ შესაბამის კომუნიკაციის წარმომადგენლებთან				პროექცია UTM 38N საკოორდინატო სისტემა WGS 84	
მიწისქვეშა კომუნიკაციები	ნაკვეთის საზღვარი	ბუჩქი	ცოცხალი ღობე	ღობე		
	შენობა	გაზონი	ხეების რიგი	ბორდიური		
კანალიზაცია	არკა	სამეთვალყურეო ჭები	ტრანსფორმატორი	ბეტონი		
დენის კაბელი	ფარდული	ძეგლი	რადიო ან ტელე ანძა	კედელი		
გაზის მილი	კიბე	შადრევანი	ლამპიონები	საყრდენი კედელი		
წყლის მილი	ფოთლოვანი ხე	ონკანი	ელექტრო ბოძი	ბილიკი		
კავშირგაბმულობა	წიწვოვანი ხე	წყარო ან ჭა	რკინიგზა	გზის კონტური		
	ხეხილის ხე	ბენზინგასამართი სადგური	იზოჰიფსი	ფლატე		
	პალმა	მადალი ძაბვის გადამცემი	მთავარი იზოჰიფსი	წყლის კონტური		

ი/მ „ ლევან ჩიტაიშვილი„ ს/ნ 53001014065
თბილისი, აწყურის ქუჩა №30
მობ: +995 598-18-04-18
trimblem3@gmail.com

აზომა		ლ. ჩიტაიშვილი
კომპ. უზრუნველყოფა		ლ. ჩიტაიშვილი
დამკვეთი		
მისამართი	ქალაქი თბილისი, ქუჩა ჭონქაძე №21 ს/კ. 01.15.05.061.017	
	მაშტაბი 1:500	29.12.2020

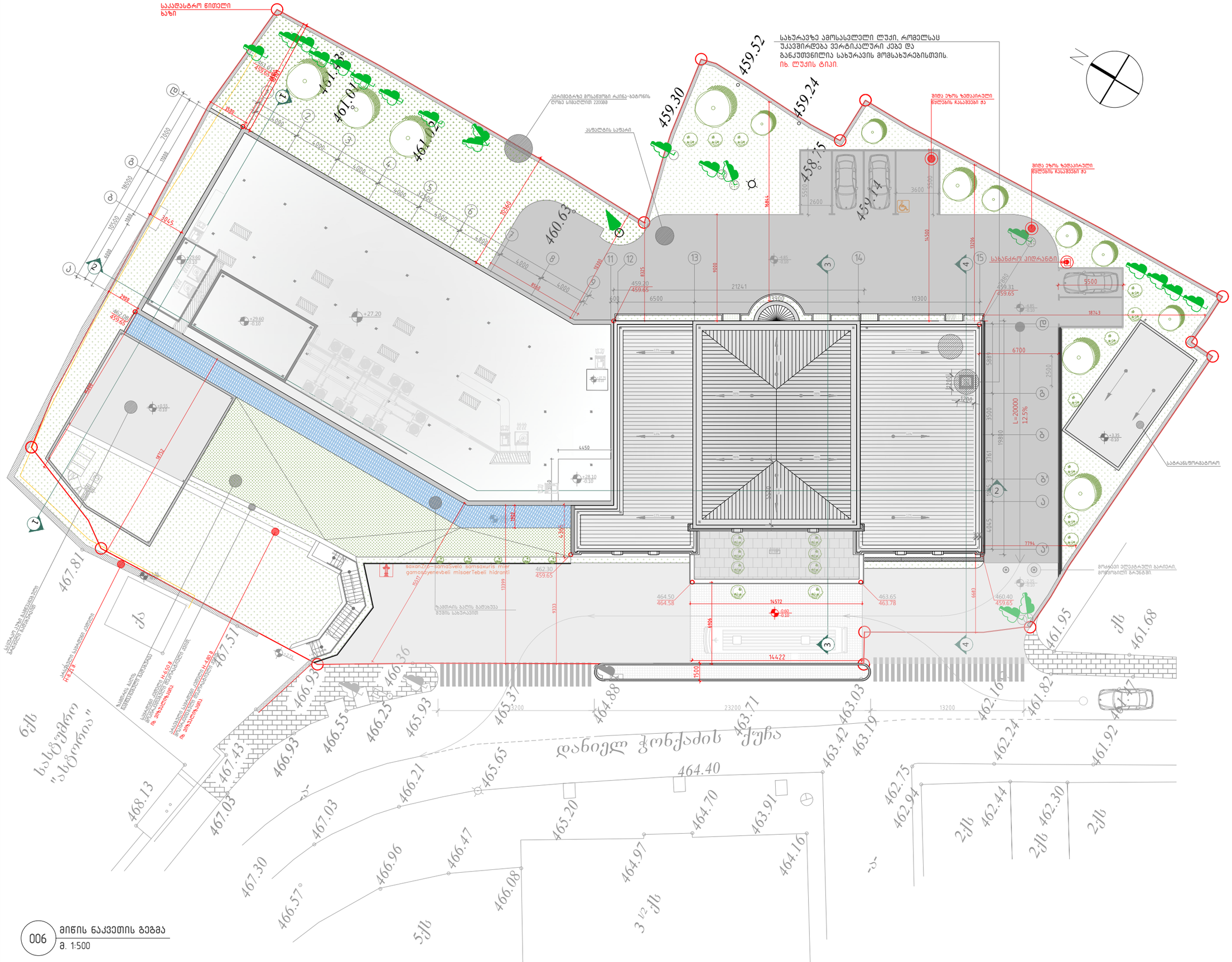
საკადასტრო წითელი ხაზი
სახურავზე ამოსასვლელი ლუქი, რომელსაც უკავშირდება ვერტიკალური კიბე და განკუთვნილია სახურავის მოსასვლელისთვის. იხ. ლუქის ტიპი.
კონდიციონერზე მოსაწყობი რკინა-ბეტონის ღობე სიმაღლით 2200მმ
ასფალტის საფარი
შიდა ეზოს ზედაპირული წყლების ჩაშვების ჭა
სატრანსფორმატორო
ქუჩა დანიელ ჭონქაძის
ნაგებობა ასფალტის საფარით
ნაგებობა ბეტონის საფარით
ნაგებობა ბეტონის საფარით
ნაგებობა ბეტონ