საქართველოს შინაგან საქმეთა სამინისტროს
საპატრულო პოლიციის დეპარტამენტი

MINISTRY OF INTERNAL AFFAIRS OF GEORGIA
PATROL POLICE DEPARTMENT

MIA 1 22 00779964

25/03/2022

მოქ: წიკლაური ზურაბი
თბილისი, მელიტონ ფილიას ქუჩა, N 5
თქვენს 2022 წლის 25 მარტის განცხადებაზე

ასლი: შსს საპატრულო პოლიციის დეპარტამენტის
ქ. თბილისის მთავარ სამმართველოს

შსს საპატრულო პოლიციის დეპარტამენტში განხილულ იქნა თქვენი განცხადება, რომელშიც ითხოვთ, ქ.თბილისში, შუამთის ქუჩის N 21-ში არსებულ მიწის ნაკვეთზე (საკადასტრო კოდი: N 01.19.20.027.018) შესასვლელ-გამოსასვლელი გზის, სამშენებლო დამცავი ღობის მოწყობის და საგზაო-სატრანსპორტო ინფრასტრუქტურის ნაკადების მიმართულების საგზაო მოძრაობის ორგანიზაციის წარმოდგენილი დროებითი და მუდმივი სქემების შეთანხმებას.

ვითვალისწინებთ რა, ს.ს.ი.პ. ტრანსპორტისა და ურბანული განვითარების სააგენტოს (25.03.22წ 16-0122084616) თანხმობას შსს საპატრულო პოლიციის დეპარტამენტი ითანხმებს (საგზაო მოძრაობის უსაფრთხოების კუთხით) წარმოდგენილ დროებითი და მუდმივი მოძრაობის ორგანიზაციის სქემებს და არ არის წინააღმდეგი განახორციელოთ აღნიშნული სამუშაოები შემდეგი პირობების დაცვით:

- სამშენებლო დამცავი ღობე შეიღებოს შავ-თეთრი ან წითელ-თეთრი ზოლებით;
- ქვეითად მოსიარულეთა უსაფრთხოების მიზნით დამცავი ღობის ფარგლებში მოეწყოს ქუჩის სავალი ნაწილის მხრიდან ქვეითად მოსიარულეთა ბილიკი, ღობე გზის სავალი ნაწილის მხრიდან გადაიხუროს და ღამის საათებში განათდეს;
- სამშენებლო ობიექტზე მისასვლელი გზა (სამუშაოების განხორციელების პროცესში) აღიჭურვოს მოძრაობის რეგულირების ტექნიკური საშუალებებით შეთანხმებული სქემების შესაბამისად, ხოლო მიმდებარე ტერიტორიაზე არსებულ მოძრაოის ორგანიზების ტექნიკურ საშუალებებს გაუკეთდეს დროებით დემონტაჟი ან შეიფუთოს;
- საგზაო მოძრაობის რეგულირებისთვის და ფეხით მოსიარულეთა უსაფრთხო გადაადგილების მიზნით სამუშაოების მწარმოებლის მიერ გამოყოფილ იქნეს სპეც. ტანსაცმლით და ალმით აღჭურვილი საჭირო რაოდენობის თანამშრომელი;

0190, თბილისი, ნოე რამიშვილის ქ. №38
№38, Noe Ramishvili St. 0190, Tbilisi, Georgia
ტელ./Tel.: (+995 032) 2 41 42 42
ფაქსი/Fax: (+995 032) 2 41 85 02
E-mail: patrolinfo@mia.gov.ge

- დაცული იქნას გზის სავალი ნაწილის სისაუფთავე, არ დაუშვათ სამშენებლო მასალისა და ტექნიკის გზის სავალ ნაწილზე განთავსება;
- სამუშაოების დასრულებისთანავე ფეხით მოსიარულეთა ბილიკი მოყვანილ იქნას პირვანდელ მდგომარეობაში, დროებითი მოძრაობის რეგულირების ტექნიკურ საშუალებებს გაუკეთდეს დემონტაჟი და გზის მიერთების ადგილები აღიჭურვოს მოძრაობის რეგულირების ტექნიკური საშუალებებით შეთანხმებული საგზაო მოძრაობის ორგანიზაციის სქემების შესაბამისად;
- სამუშაოების დაწყების შესახებ წინასწარ ეცნობოს ქ. თბილისის მუნიციპალიტეტის მერიის სსიპ ქონების მართვის სააგენტოს და შსს საპატრულო პოლიციის დეპარტამენტის სამორიგეო ნაწილს (241–85–04; 241–85–05).

მეორე ადრესატს: გთხოვთ, უზრუნველყოთ კონტროლის დაწესება წერილში მითითებულ პირობების შესრულებაზე და მოძრაობის რეგულირების ტექნიკური საშუალებების განთავსების მდგომარეობაზე. შეუსრულებლობის შემთხვევაში გაატარეთ ზომები საქართველოს ადმინისტრაციულ სამართალდარღვევათა კოდექსის 134 მუხლით გათვალისწინებული მოთხოვნების შესაბამისად.

დანართი: სქემა 1 ფაილად

საპატრულო პოლიციის დეპარტამენტი /
საორგანიზაციო სამმართველო / საგზაო მოძრაობის
ზედამხედველობის განყოფილება
განყოფილების უფროსი
ბარბაქაძე დავით

ქალაქ თბილისის მუნიციპალიტეტის საჯარო სამართლის იურიდიული პირი – ქალაქ თბილისის მუნიციპალიტეტის ტრანსპორტისა და ურბანული განვითარების სააგენტო

წერილის ნომერი: **16-0122084616**
თარიღი: **25/03/2022**
პინი: **0023**

ადრესატი: ზურაბი წიკლაური
პირადი ნომერი: 01020005520
მისამართი: საქართველო, ქალაქი თბილისი, მელიტონ ფილიას ქუჩა, N 5

გადაამოწმეთ: **document.municipal.gov.ge**

ბატონო ზურაბი,

ქალაქ თბილისის მუნიციპალიტეტის სსიპ - ქალაქ თბილისის მუნიციპალიტეტის ტრანსპორტისა და ურბანული განვითარების სააგენტომ განიხილა თქვენი, 2022 წლის 17 მარტის №01220762346-16 განცხადება, რომელთან დაკავშირებითაც გაცნობებთ შემდეგს:

დაკმაყოფილდეს 2022 წლის 17 მარტის №01220762346-16 განცხადება და შეთანხმდეს ქალაქ თბილისში, შუამთის ქუჩის N 21-ში არსებულ მიწის ნაკვეთზე (საკადასტრო კოდი: N 01.19.20.027.018) საგზაო მოძრაობის ორგანიზების სქემა თანდართულ ბმულზე არსებული დანართის შესაბამისად.

სამუშაოს დასრულების შემდეგ, 30 კალენდარული დღის ვადაში დემონტაჟი უნდა გაუკეთდეს დროებით დამონტაჟებულ საგზაო მოძრაობის ორგანიზების ტექნიკურ საშუალებებს და ქუჩის სავალი ნაწილი მოყვანილი იქნას პირვანდელ მდგომარეობაში.

საგზაო მოძრაობის ორგანიზების სქემის ცვლილება საჭიროებს შეთანხმებას სააგენტოსთან.

გადაწყვეტილების გასაჩივრება, დაინტერესებული მხარის მიერ, შესაძლებელია ამ გადაწყვეტილების გაცნობიდან ერთი თვის ვადაში ქალაქ თბილისის მუნიციპალიტეტის მერთან (მისამართი: ჟ. შარტავას ქუჩა N7) კანონმდებლობით დადგენილი წესით.

დანართი: სსიპ - ტრანსპორტისა და ურბანული განვითარების სააგენტოს მიერ შეთანხმებული საგზაო მოძრაობის ორგანიზების სქემები იხილეთ თანდართულ ბმულზე :

https://cloud.tbilisi.gov.ge/index.php/s/NY5bYqEHKbqTIXk

პატივისცემით,

ვიქტორ წილოსანი

სააგენტოს უფროსი

გამოყენებულია კვალიფიციური ელექტრონული ხელმოწერა/ ელექტრონული შტამპი

შენიშვნა :

1. ნუმერაციით აღნიშნულია საპროექტო ნიშნები, რომელიც უნდა განათავსოს ობიექტის მფლობელმა.
2. ნუმერაციის გარეშე აღნიშნულია არსებული ან კერსპექტიული ნიშნები.

საგზაო მოძრაობის ორგანიზების ტექნიკური საშუალებები:

2.3	2 ცალი
5.19.1	4 ცალი
5.19.2	4 ცალი

პირობითი აღნიშვნები:

- საპროექტო მიწის ნაკვეთი
- მიწის ნაკვეთი
- შენობა
- საპროექტო გზა
- გზის პირობითი აღნიშვნა
- ტროტუარის პირობითი აღნიშვნა
- არსებული სერვიტუტი

შშმ პირთა პანდუსები

მ. 1:500

ქუჩის განივი კვეთი, საპროექტო ტერიტორიის მიმდებარედ

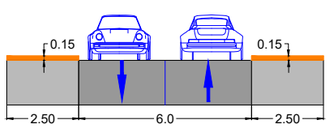

ქუჩის განივი კვეთი, საპროექტო ტერიტორიის მიმდებარედ

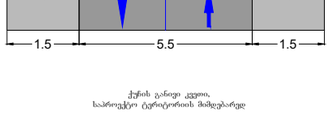

არსებული შესასვლელი

გზები და ტროტუარები აღებულია არსებული სიტუაციით

საპროექტო შესასვლელი

გზები და ტროტუარები აღებულია არსებული სიტუაციით

გზები და ტროტუარები აღებულია არსებული სიტუაციით

გზები და ტროტუარები აღებულია არსებული სიტუაციით

ტროტუარები აღებულია არსებული სიტუაციით

01.19.20.027.018

saproeqto senoba sainformacio centri

დამკვეთი: შპს „ვი თი ჯგუფი"	საგზაო მოძრაობის ორგანიზების სქემა (სამუშაოთა დასრულებული ვარიანტი)
ქ. თბილისი, შუამთის ქ. № 21, ნაკვ. № 01.19.20.027.018–ში, მშენებარე ობიექტის, საგზაო მოძრაობის ორგანიზების სქემა, საპროექტო ტერიტორიის სატრანსპორტო/საგზაო ინფრასტრუქტურის დატანით	
საკონტაქტო პირი მამუკა ჩხაიძე ტ. 595338822	

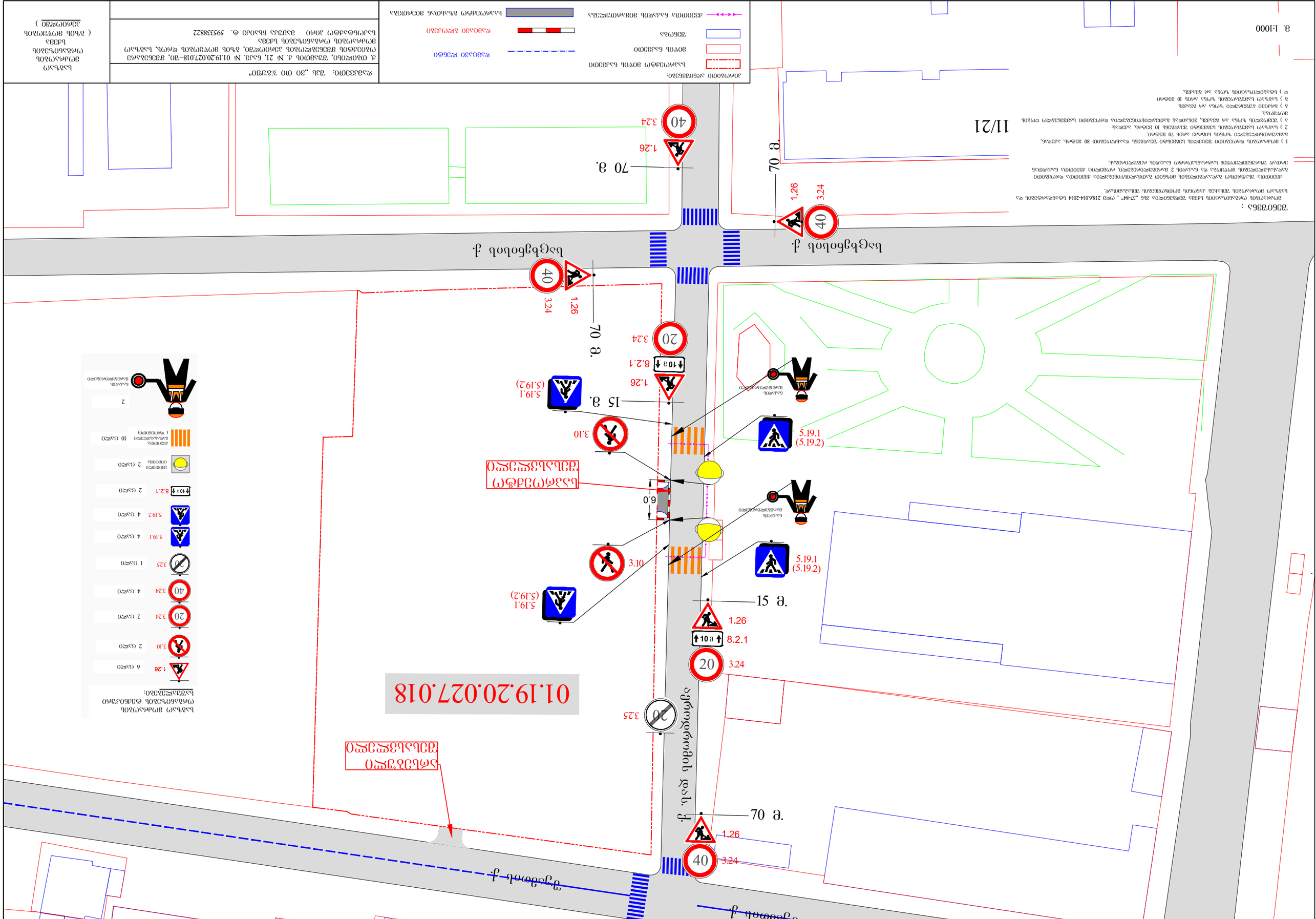
01.19.20.027.018
ქალაქი ფოთის ქუჩა
ქალაქი ფოთის ქუჩა
ქალაქი ფოთის ქუჩა
ქალაქი ფოთის ქუჩა
70 მ.
15 მ.
70 მ.
15 მ.
70 მ.
6.0
1.26
3.24
8.2.1
10 მ
3.10
5.19.1
(5.19.2)
3.25
20
40
ტროტუარი
ტროტუარი
ტროტუარი

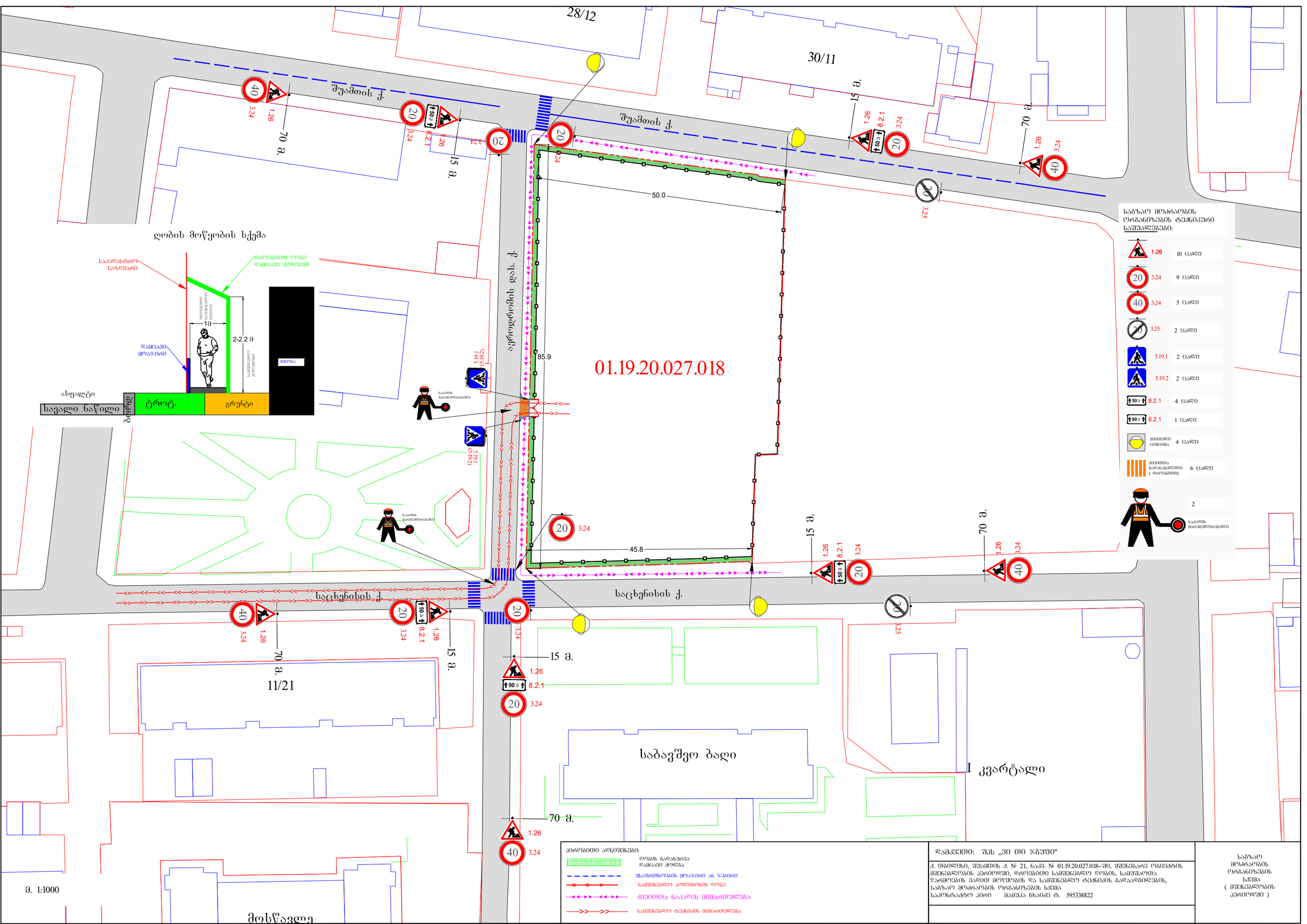
28/12
30/11
შუამთის ქ.
შუამთის ქ.
15 მ.
70 მ.
50.0
3.25
ავროდრომის დას. ქ.
85.9
01.19.20.027.018
დობის მოწყობის სქემა
საპარკინგო საზღვარი
დროებითი ღობე დამცავი ქოლგით
1მ
2-2.2 მ
დამცავი მოაჯირი
ასფალტი
საგალი ნაწილი
ბორდიური
ტროტ.
გრუნტი
ჭიშკარი
5.19.1 (5.19.2)
ნაკრძალის მარშრუტიზატორი
45.8
საცხენისის ქ.
საცხენისის ქ.
15 მ.
70 მ.
11/21
საბავშვო ბაღი
I კვარტალი
ზ. 1:1000
მოსწავლე
საგზაო მოძრაობის ორგანიზების ტექნიკური საშუალებები:
1.26 10 ცალი
3.24 9 ცალი
3.24 5 ცალი
3.25 2 ცალი
5.19.1 2 ცალი
5.19.2 2 ცალი
8.2.1 4 ცალი
8.2.1 1 ცალი
ჭრელი ცილინდრი 4 ცალი
ქვეითთა გადასასვლელი (დროებითი) 6 ცალი
2
ნაკრძალის მარშრუტიზატორი
პირობითი აღნიშვნები:
ღობის გალახვრა დამცავი ქოლგა
შპატროხების მოაჯირი ან ჯებირი
საშენებლო პოლიგონის ღობე
ქვეითთა ნაკადის მიმართულება
საშენებლო ტექნიკის მიმართულება
დამკვეთი: შპს „ვი ოი ჯაუე"
ქ. თბილისი, შუამთის ქ. № 21, ნაკვ. № 01.19.20.027.018–ში, მშენებარე ობიექტის მშენებლობის პერიოდში, დროებითი საშენებლო ღობის, საშუშაოთა წარმოების ვადით მოწყობის და საშენებლო ტექნიკის გადაადგილების, საგზაო მოძრაობის ორგანიზების სქემა
საკონტაქტო პირი მამუკა ჩხაიძე ტ. 595338822
საგზაო მოძრაობის ორგანიზების სქემა (მშენებლობის პერიოდში)

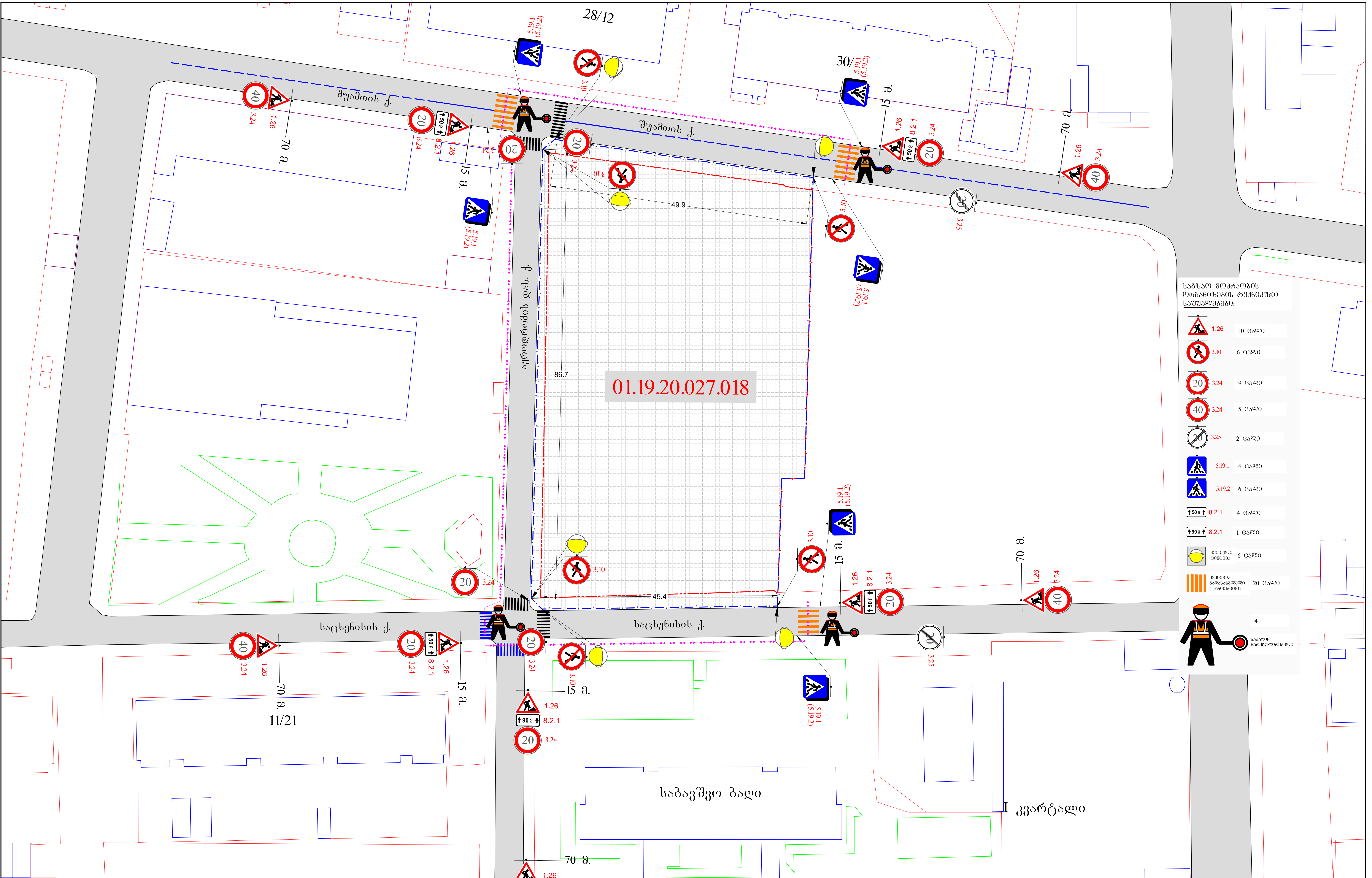

პირობითი აღნიშვნები:

დამცავი ჯებლოკები

დამცავი ჯებირი ან ლენტი

ქვეითთა ნაკადის მიმართულება

სამშენებლო ტექნიკა

ღობის სამშენებლო კოლიბონი

staff

დამკვეთი: შპს „ვი თი ჯგუფი"

ქ. თბილისი, შუამთის ქ. № 21, ნაკვ. № 01.19.20.027.018–ში, მშენებარე ობიექტის მშენებლობის პერიოდში, დროებითი სამშენებლო ღობის მონტაჟი/დემონტაჟის დროს, საგზაო მოძრაობის ორგანიზების სქემა საკონტ. პირი მამუკა ჩხაიძე ტ. 595338822

საგზაო მოძრაობის ორგანიზების სქემა (ღობის მონტაჟი/დემონტაჟის სამუშაოთა წარმოების პერიოდში)