მიწის ნაკვეთის ტოპოგრაფიული აზომვითი ნახაზი

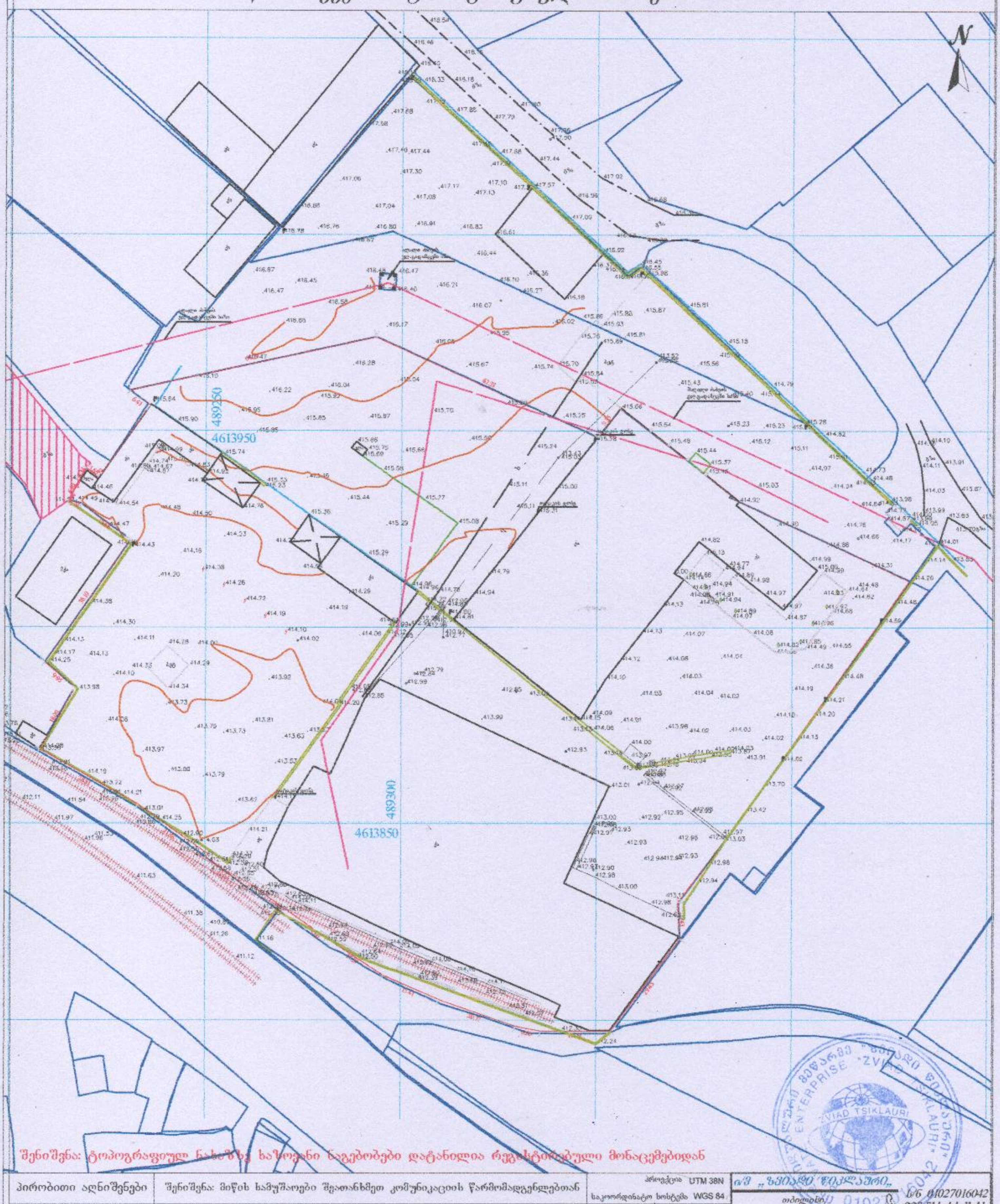

შენიშვნა: ტოპოგრაფიულ ნახაზზე ხაზოვანი ნაგებობები დატანილია რეესტრირებული მონაცემებიდან

პირობითი აღნიშვნები	შენიშვნა: მიწის სამუშაოები შეათანხმეთ კომუნიკაციის წარმომადგენლებთან			
მიწისქვეშა კომუნიკაციები	ნაკვეთის საზღვარი	ბუჩქი	ცოცხალი ღობე	ღობე
	შენობა	ვაზი	ხეების რიგი	ბორდიური
კანალიზაცია	არკა	გაზონი	ტრანსფორმატორი	ბეტონი
დენის კაბელი	ფარდული	სამეთვალყურეო ჭები	რადიო ან ტელე ანძა	კედელი
გაზის მილი	კიბე	ძეგლი	ლამპიონები	საყრდენი კედელი
წყლის მილი	ფოთლოვანი ხე	შადრევანი	ელექტრო ბოძი	ბილიკი
კავშირგაბმულობა	წიწვოვანი ხე	ონკანი	რკინიგზა	გზის კონტური
	ხეხილის ხე	წყარო ან ჭა	იზოჰიფსი	ფლატე
	პალმა	ბენზინგასამართი სადგური	მთავარი იზოჰიფსი	წყლის კონტური

პროექცია UTM 38N საკოორდინატო სისტემა WGS 84	ი/მ „ზვიად წიკლაური"	
	თბილისი, აწყურის ქუჩა №30	ს/ნ 01027016042 +995 514-44-11-41 Email: zviadiw@gmail.com
აზომვა		ზ. წიკლაური
კომპ. უზრუნველყოფა		ზ. წიკლაური
მისამართი	ქალაქი თბილისი, გ. მდივანის ქ. №3ა ს/კ. 01.17.11.007.056	
	მაშტაბი 1:1000	30.08.2021

არსებული გენგეგმა ტოპოქირზე

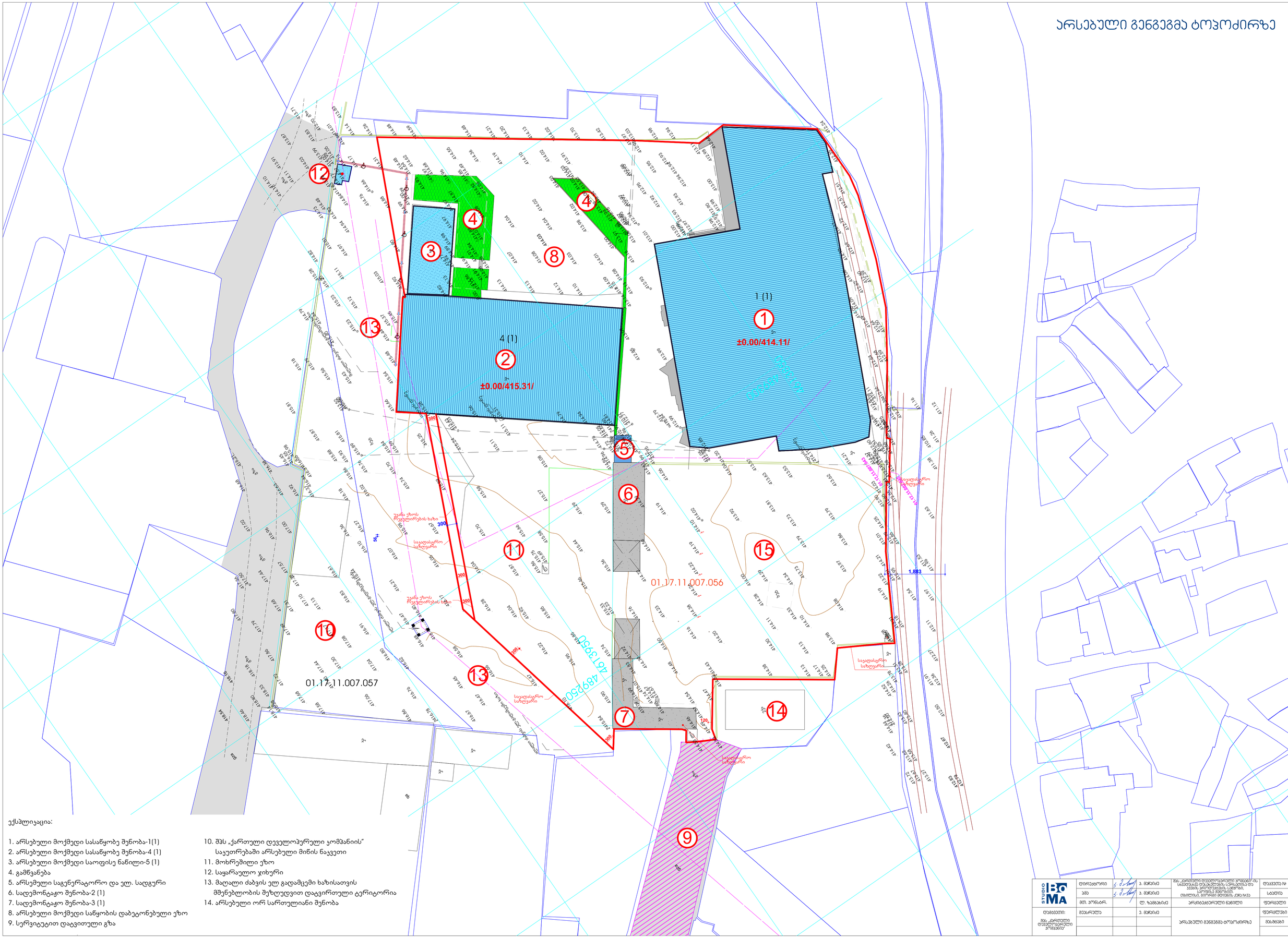

ექსპლიკაცია:

1. არსებული მოქმედი სასაწყობე შენობა-1(1)
2. არსებული მოქმედი სასაწყობე შენობა-4 (1)
3. არსებული მოქმედი საოფისე ნაწილი-5 (1)
4. გამწვანება
5. არსებული საგენერატორო და ელ. სადგური
6. სადემონტაჟო შენობა-2 (1)
7. სადემონტაჟო შენობა-3 (1)
8. არსებული მოქმედი საწყობის დაბეტონებული ეზო
9. სერვიტუტით დატვირთული გზა
10. შპს „ქართული დეველოპერული კომპანიის“ საკუთრებაში არსებული მიწის ნაკვეთი
11. მოხრეშილი ეზო
12. საყარაულო ჯიხური
13. მაღალი ძაბვის ელ გადამცემი ხაზისათვის მშენებლობის შეზღუდვით დატვირთული ტერიტორია
14. არსებული ორ სართულიანი შენობა

STUDIO BOMA	დირექტორი		ა. მარკოძე	შპს „ქართული დეველოპერული კომპანიის“-ის სასაწყობე ტერიტორიის ლერწამიძის და ავაზის პერსპექტივის სანაპიროს, საკურორტო ზონის, თბილისის, მცირერიგ მრეწველობის ქუჩა №33	დოკუმენტის № 4/2021
	პმბ		ა. მარკოძე		სტადია მ.პ.
	მთ. პროექტირ.		ლ. ზამბახიძე	არსებული ნაწილი	ფურცელი ას-5
დამკვეთი: შპს „ქართული დეველოპერული კომპანია“	შეასრულა		ე. მარკოძე	არსებული გენგეგმა ტოპოქირზე	ფურცლების ას-
					მასშტაბი 1:500

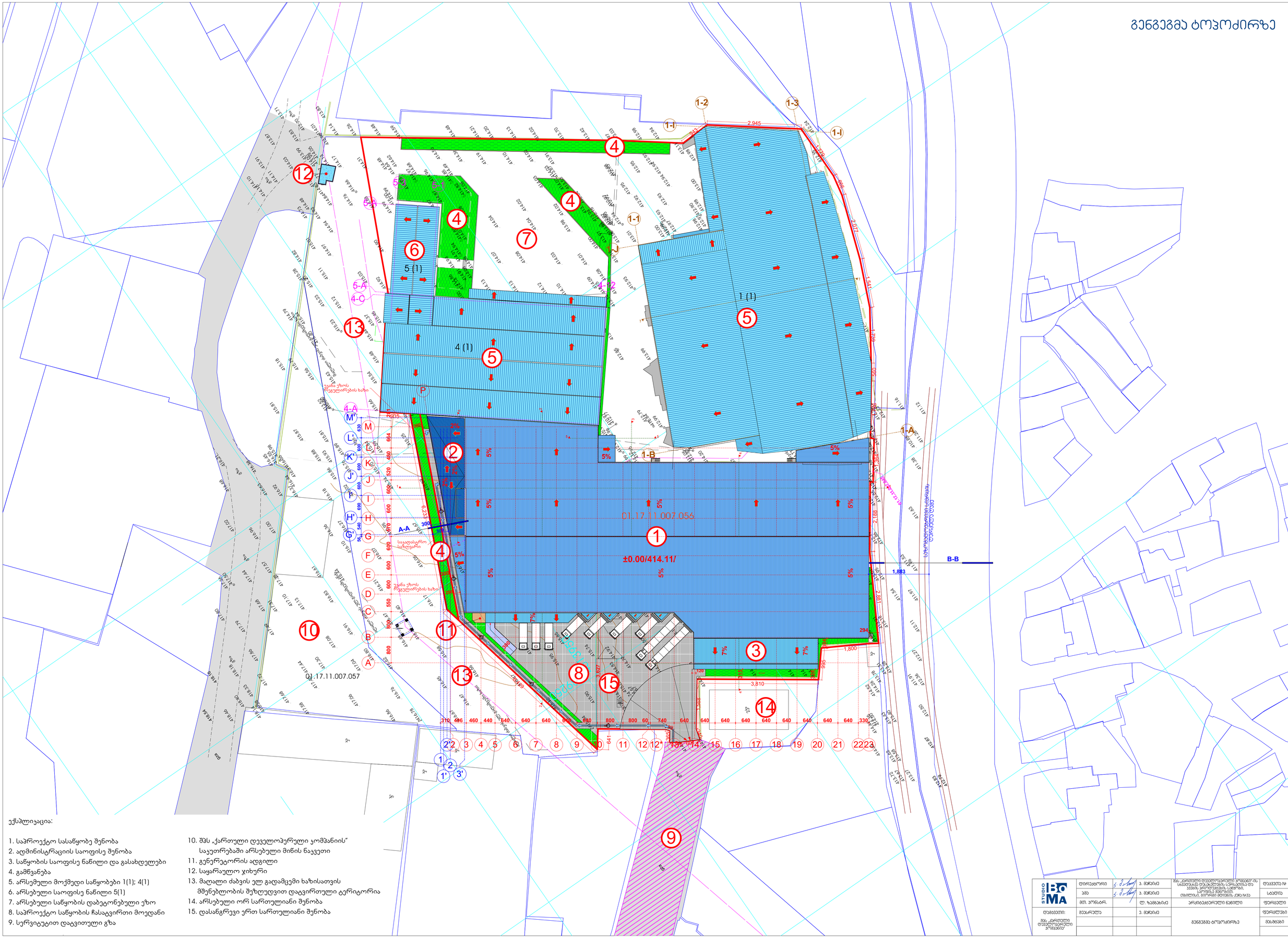

ექსპლიკაცია:

1. საპროექტო სასაწყობე შენობა
2. ადმინისტრაციის საოფისე შენობა
3. საწყობის საოფისე ნაწილი და გასახდელები
4. გამწვანება
5. არსებული მოქმედი საწყობები 1(1); 4(1)
6. არსებული საოფისე ნაწილი 5(1)
7. არსებული საწყობის დაბეტონებული ეზო
8. საპროექტო საწყობის ჩასატვირთი მოედანი
9. სერვიტუტით დატვირთული გზა
10. შპს „ქართული დეველოპერული კომპანიის“ საკუთრებაში არსებული მიწის ნაკვეთი
11. გენერატორის ადგილი
12. საყარაულო ჯიხური
13. მაღალი ძაბვის ელ გადამცემი ხაზისათვის მშენებლობის შეზღუდვით დატვირთული ტერიტორია
14. არსებული ორ სართულიანი შენობა
15. დასანგრევი ერთ სართულიანი შენობა

STUDIO BOMA	დირექტორი		ა. მაჩაიძე	შპს „ქართული დეველოპერული კომპანიის“ საკუთრებაში არსებული ნაკვეთის და ავზის ტერიტორიის, ასევე ეზოს მოწყობის პროექტის ფარგლებში მიწის ნაკვეთის ქვაბის ჩატვირთვის მოედნის ქვაბის ჩატვირთვის მოედნის	დაკვეთის № 4/2021
	ვმა		ა. მაჩაიძე		სტადია მ.პ.
	მთ. პროექტ.		ლ. ზამბახიძე	არქიტექტურული ნაწილი	ფურცელი ას-4
დაკვეთი: შპს „ქართული დეველოპერული კომპანია“	შეასრულა		ა. მაჩაიძე	გენგეგმა ტოპოძირზე	ფურცლების ას-
					მასშტაბი 1:500