ტერიტორიის მდებარეობის
საორიენტაციო სქემა

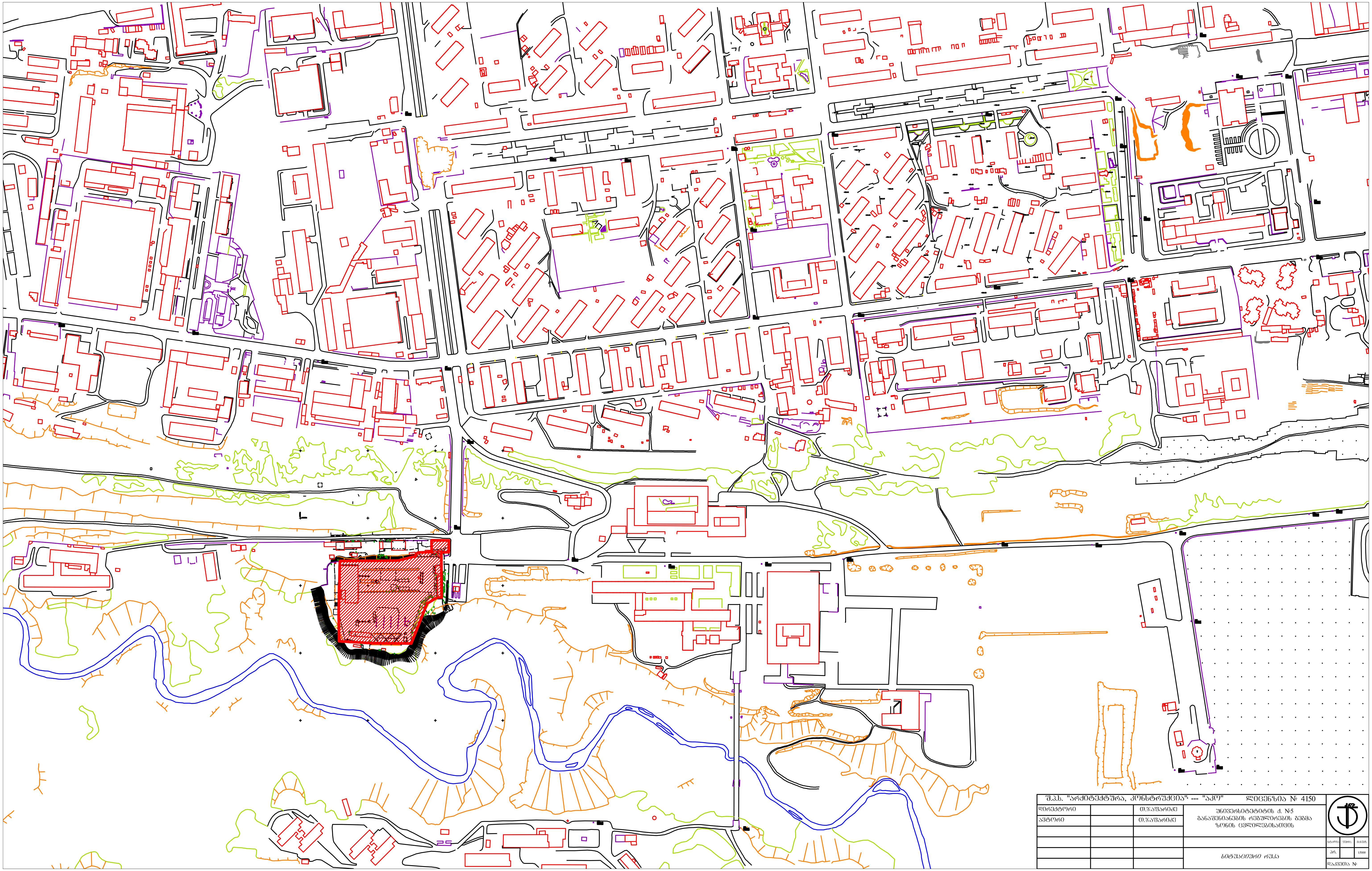

შ.პ.ს. "არქიტექტურა, კონსტრუქცია" --- "აკო" ლიცენზია № 4150						
დირექტორი		თ.ჯაფარიძე	უნივერსიტეტის ქ. №5 განაშენიანების რეგულირების გეგმა ზონის ცვლილებისათვის			
ავტორი		თ.ჯაფარიძე				
				სტადია	ფურც.	მასშტ.
			სიტუაციური რუკა	პრ.		1:5000
				დაკვეთა №		

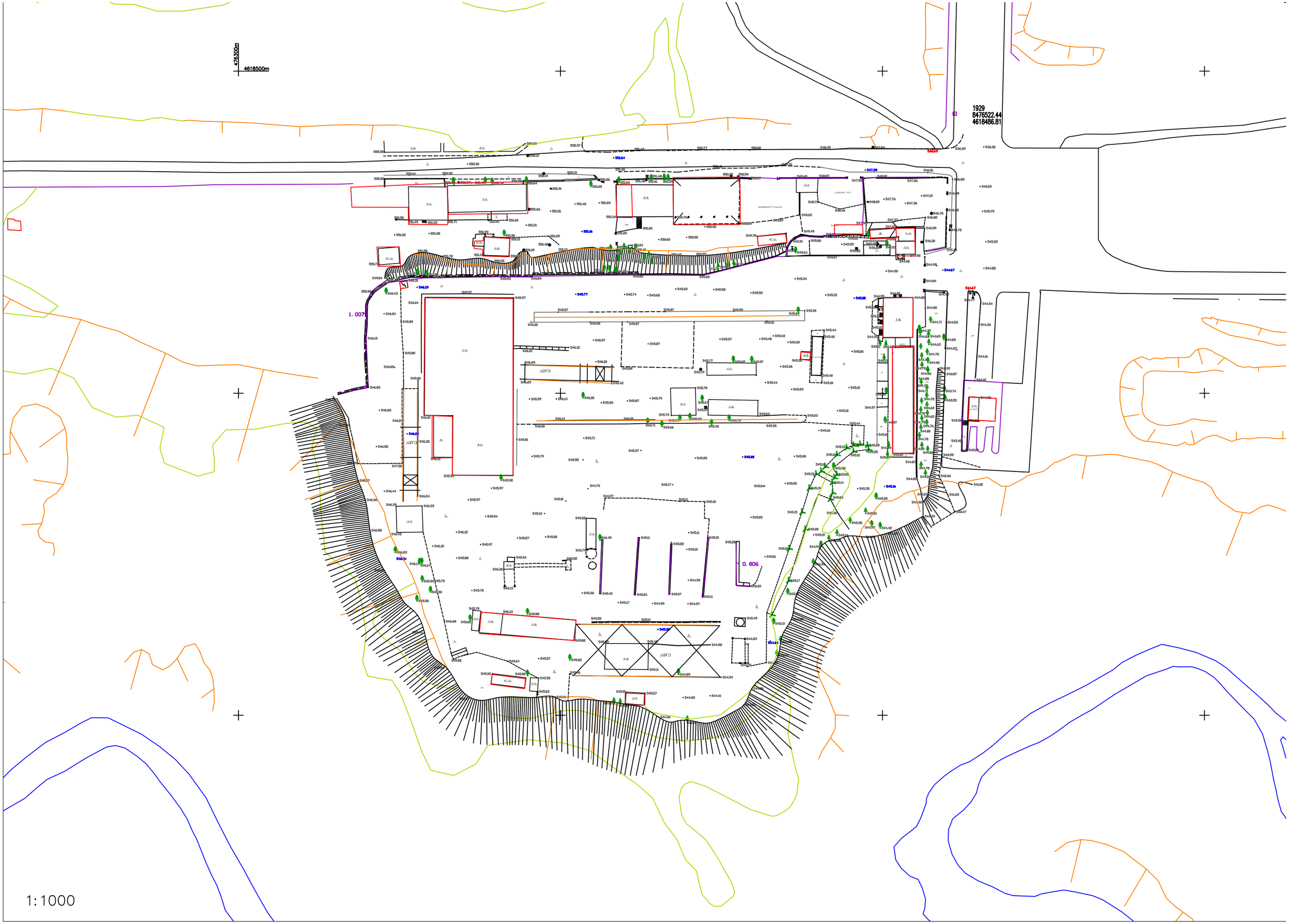
476300m
4618500m
1929
8476522.44
4618486.81
1. 007
0. 806
1:1000





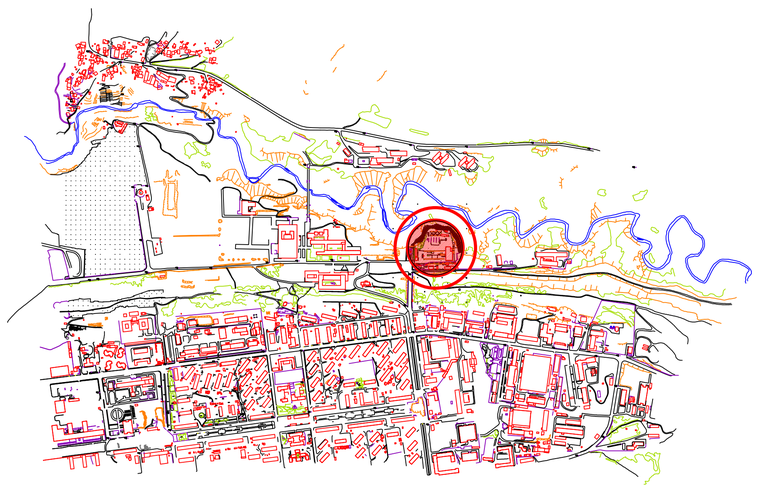

ситуационный план

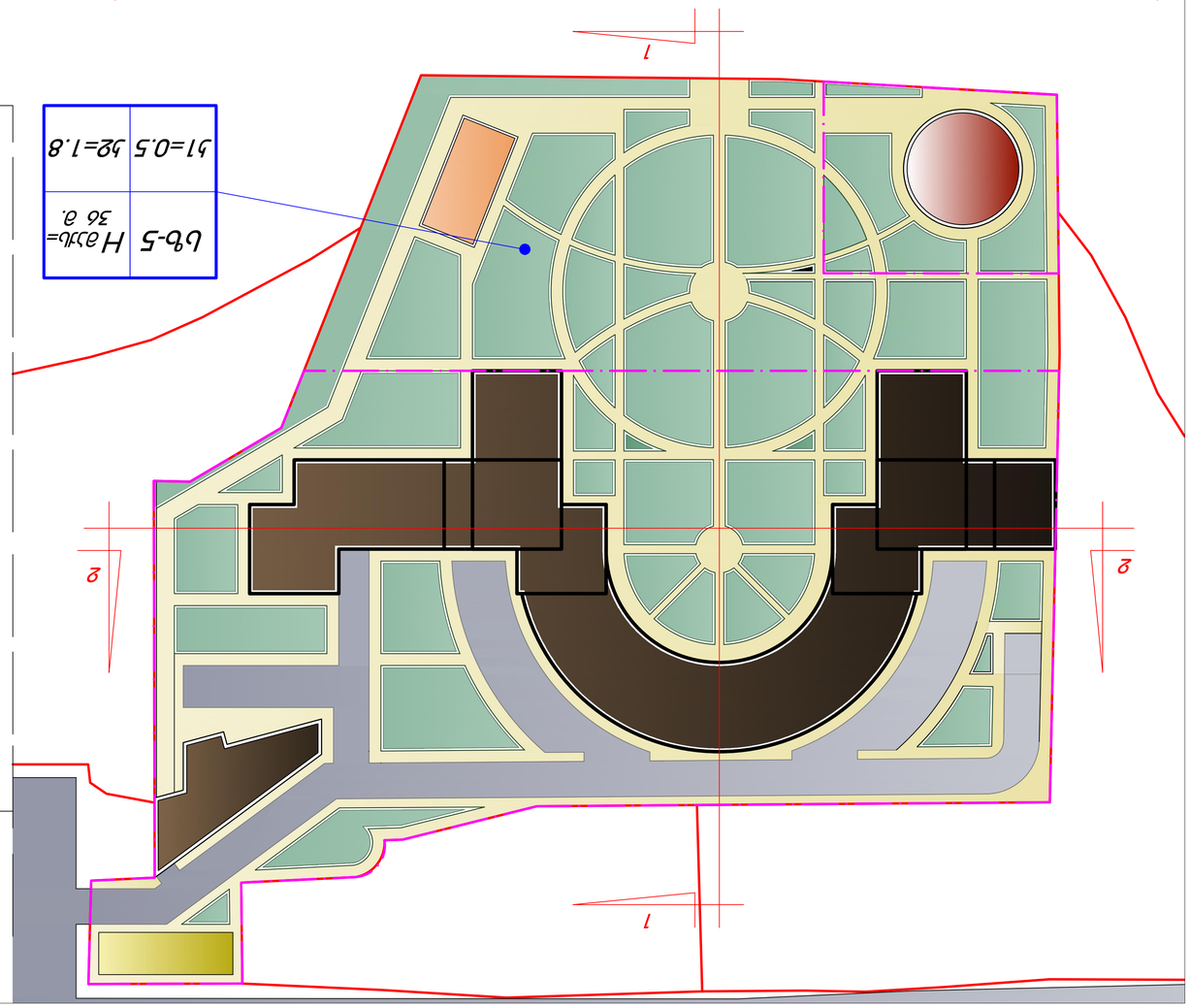

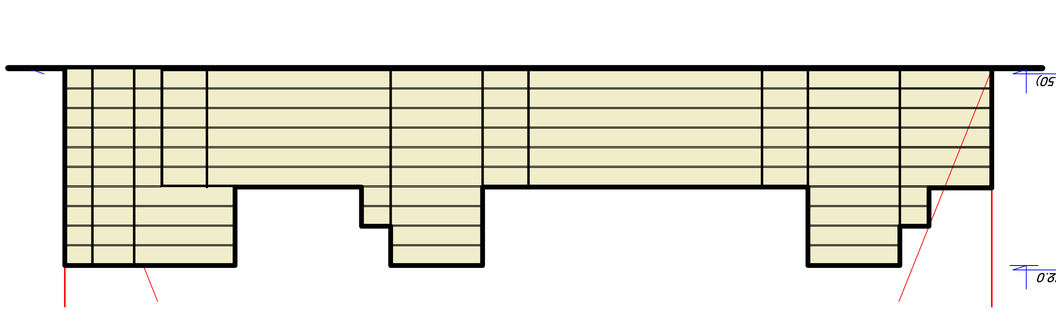

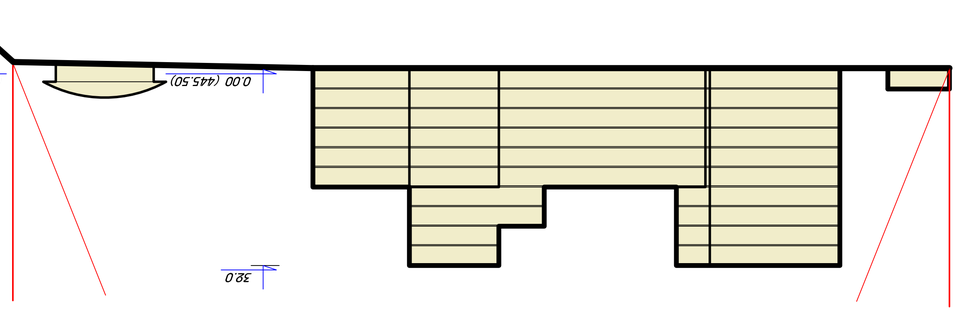

продольный разрез 2-2

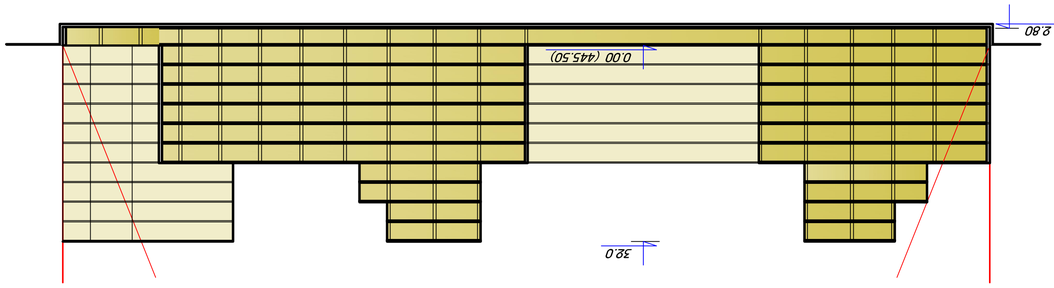

продольный разрез 1-1

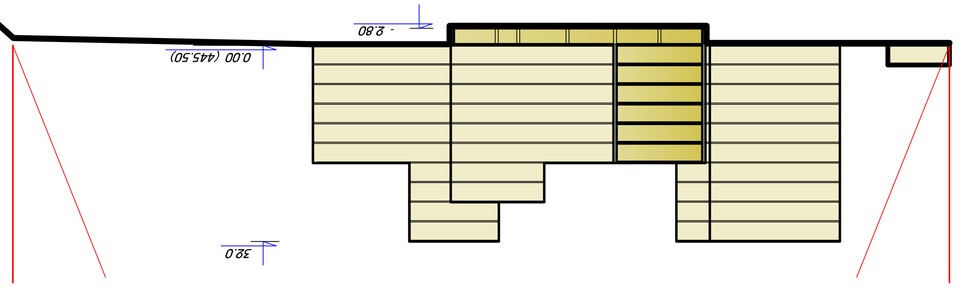

экспликация

	существующее здание
	проектируемое здание
	проектируемое здание с переходом
	проектируемое здание с переходом
	проектируемое здание
	проектируемое здание
	проектируемое здание
	проектируемое здание

- граница земельного участка
- красная линия
- граница зоны с особыми условиями использования территории
- граница зоны с особыми условиями использования территории

1	существующее здание
2	проектируемое здание с переходом
3	проектируемое здание с переходом
4	проектируемое здание

Изм.	Кол.уч.	Лист	№док.	Подп.	Дата
ГИП		Шифр			
Н.контр.					

Архитектурно-планировочное решение

Стадия Лист Листов

Р 1 1

ООО "Архитектурная мастерская "Проект"

г.Ростов-на-Дону

