საქართველოს იუსტიციის სამინისტრო
საჯარო რეესტრის ეროვნული სააგენტო

საკადასტრო გეგმა

მიწის ნაკვეთის საკადასტრო კოდი: *01.19.21.001.186*
განცხადების რეგისტრაციის ნომერი 882013171960
მიწის ნაკვეთის ფართობი: *810* კვ.მ.
დანიშნულება: *არახახოფლო-სამეურნეო*
მომზადების თარიღი 19.04.13

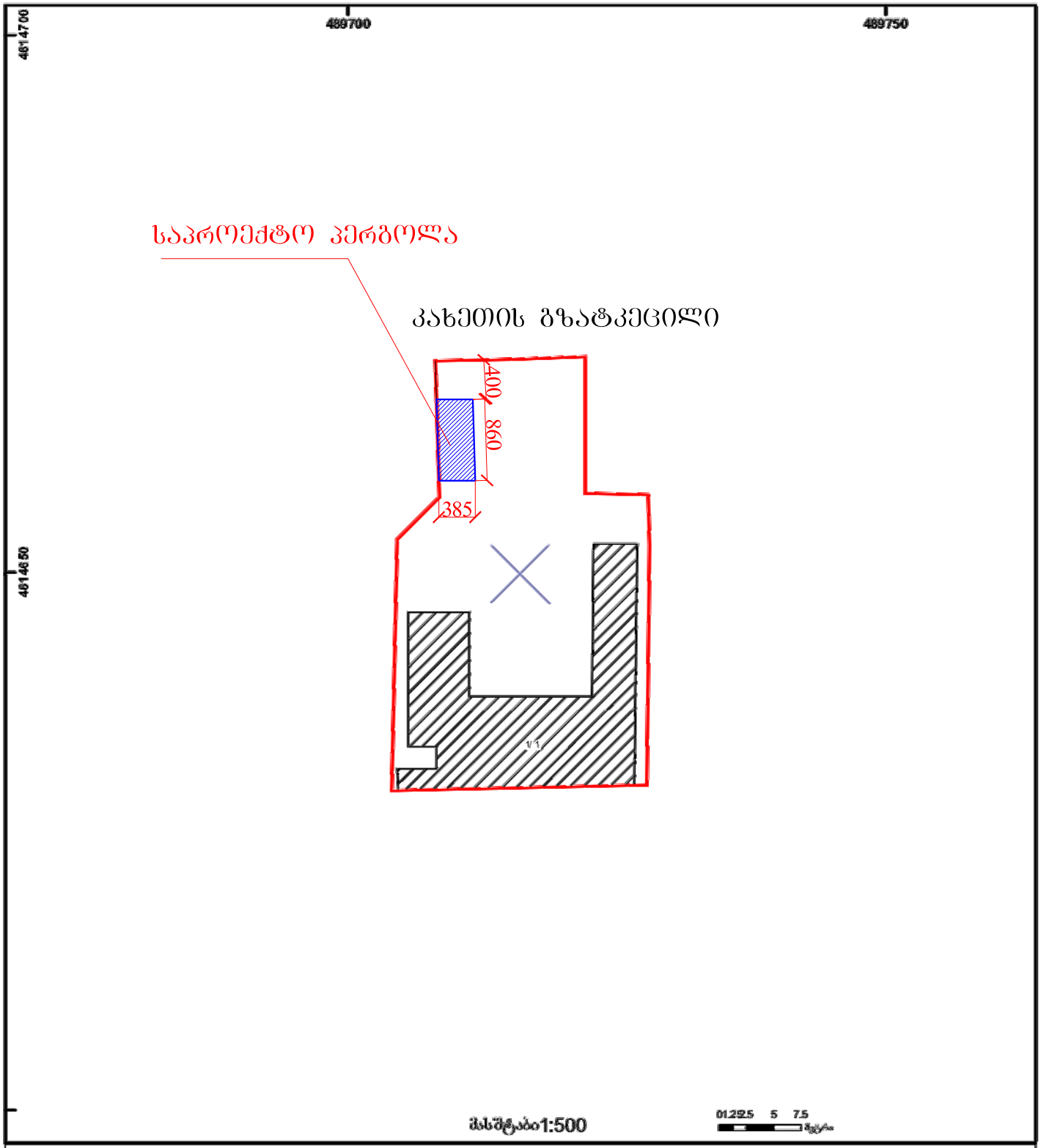

მასშტაბი 1:500

01.25 2.5 5 7.5 მეტრი

01/2 შენობა-ნაგებობა, პირობითი ნომერი/სართულიანობა	ვალდებულება	ხაზობრივი ნაგებობა	0.00 00'0 UTM (საერთაშორისო) სისტემის კოორდ.
მიწის ნაკვეთის საკადასტრო საზღვარი	მშენებარე ნაგებობა	მიწისქვეშა ნაგებობა	

საჯარო რეესტრის ეროვნული სააგენტო თბილისი 0102 წ.ბ. ნიკოლოზის/ნ. ჩხეიძის ქ. 2 ტელ.: (995 32) 91 04 27; ფაქსი: (995 32) 91 03 41
საჯარო რეესტრის ეროვნული სააგენტო თბილისი დ. აღმაშენებლის გამზ. 89/24 ტელ.: (995 32) 94 13 65
www.napr.gov.ge


ხის კონსტრუქცია
თუნუქის გადახურვით
300
400
860
385
ლითონის სვეტები


ხის კონსტრუქცია
თუნუქის გადახურვით
300
860
385


რესტორანი
სალილიო
RESTAURANT


რესტორანი
სალილიო
RESTAURANT