| | | | |
|---|---|---|---|
| FORTIS GROUP | ფერმის მშენებლობა | | |
| ობიექტის დასახელება | მ.პ. "ბერმენი" მ.პ.ს. ბერმენის ტერიტორიაზე, ნაკვეთი №1 (საკადასტრო კოდი 003/0059) | | |
| ნახაზის დასახელება | მ.პ. "ბერმენი" მშენებლობის გენერალური გეგმა | | |
| სამშენებლო ფართობი | 8 380 კვ.მ | | |
| ობიექტის მისამართი | ბერმენის ტერიტორიული ერთეული | | |
| ავტორის ხელმოწერა | ----- | | |
| | | | |
| მთავარი არქიტექტორი | ნ. ბარნაბიშვილი | მასშტაბი | 1:200 |
| მთავარი ინჟინერი | ნ. ბარნაბიშვილი | ფურცლების რაოდენობა | |
| | | | |
| | | | |
| | |

# გადახურვის გეგმა

მ. 1:200

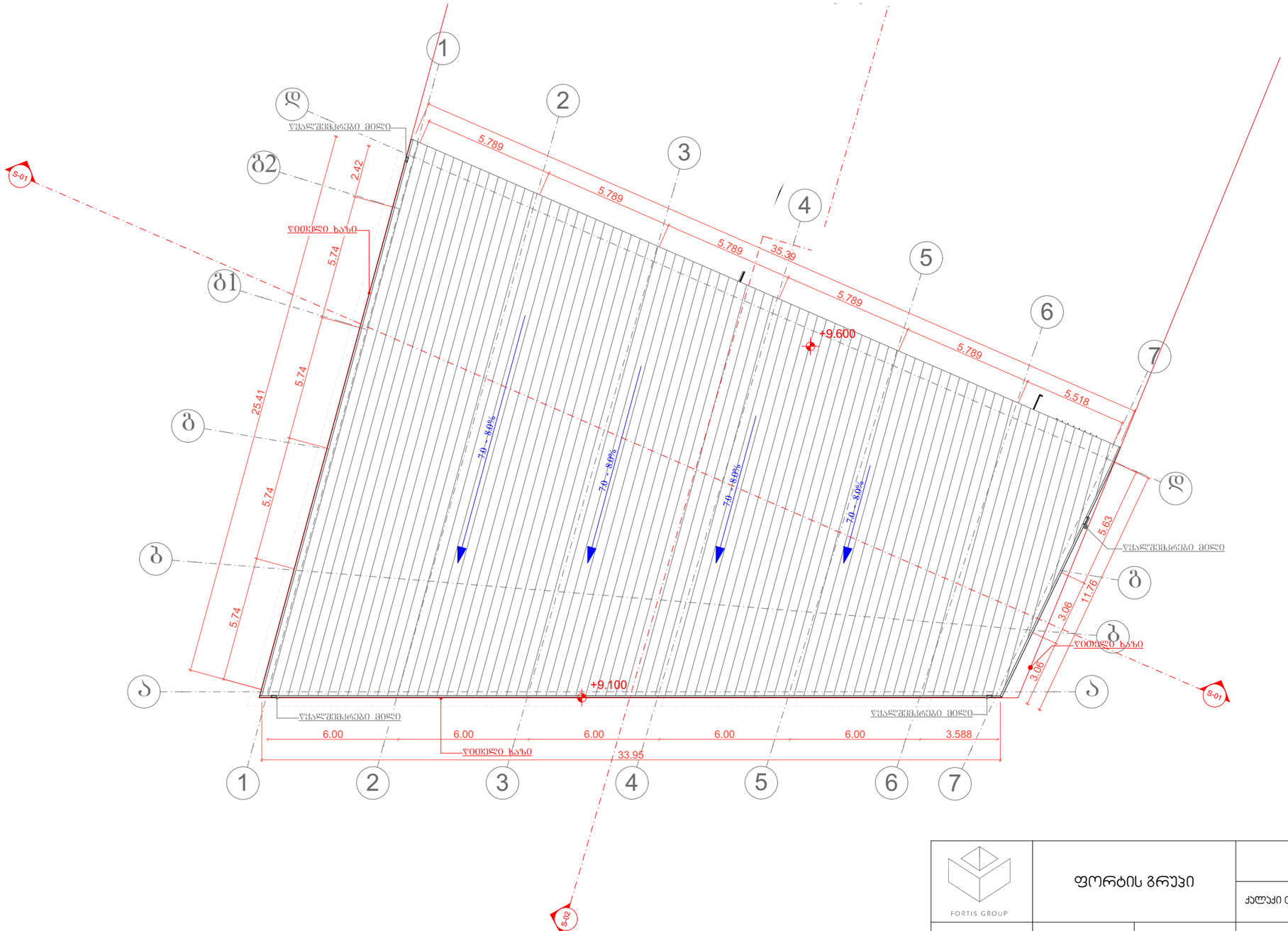


| | | | | | | |
|---|---|---|---|---|---|---|
| FORTIS GROUP | ფორტის გრუპი | | გადახურვის გეგმა | | | |
| | | | ქალაქი თბილისი, ხანძთელის ქუჩა №1 (ნაკვეთი 003/005) | | | |
| დამკვეთი | შ.პ.ს. "მიქსორი" | | შ.პ.ს | ფორტის გრუპი | მასშტაბი | 1:200 |
| დირექტორი | გეგი დევაძე | | მისამართი | | ი. ხვიჩიას №32 | |
| არქიტექტორი | ირაკლი ხატუაშვილი | | საკონტაქტო ინფორმაცია | | info@fortis.ge<br>599 44 56 44 | |
| არქიტექტორი | ----- | | პროექტი | ფურცელი | ფურცლები | თარიღი |
| | | | ----- | ----- | ----- | 2020 წ. |

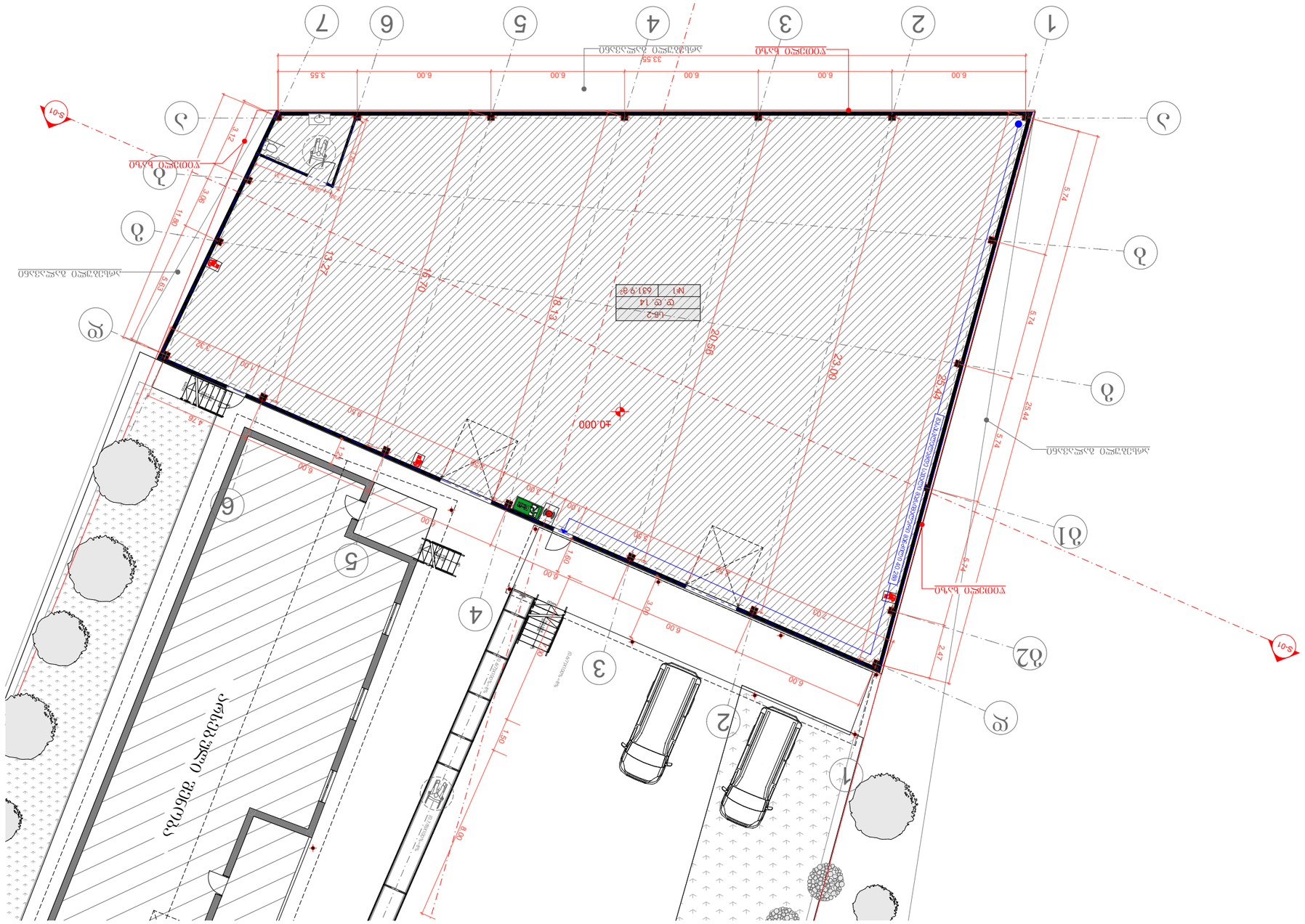
ბინადრობის ნებართვის მქონე პირთა ავტოსადგომი

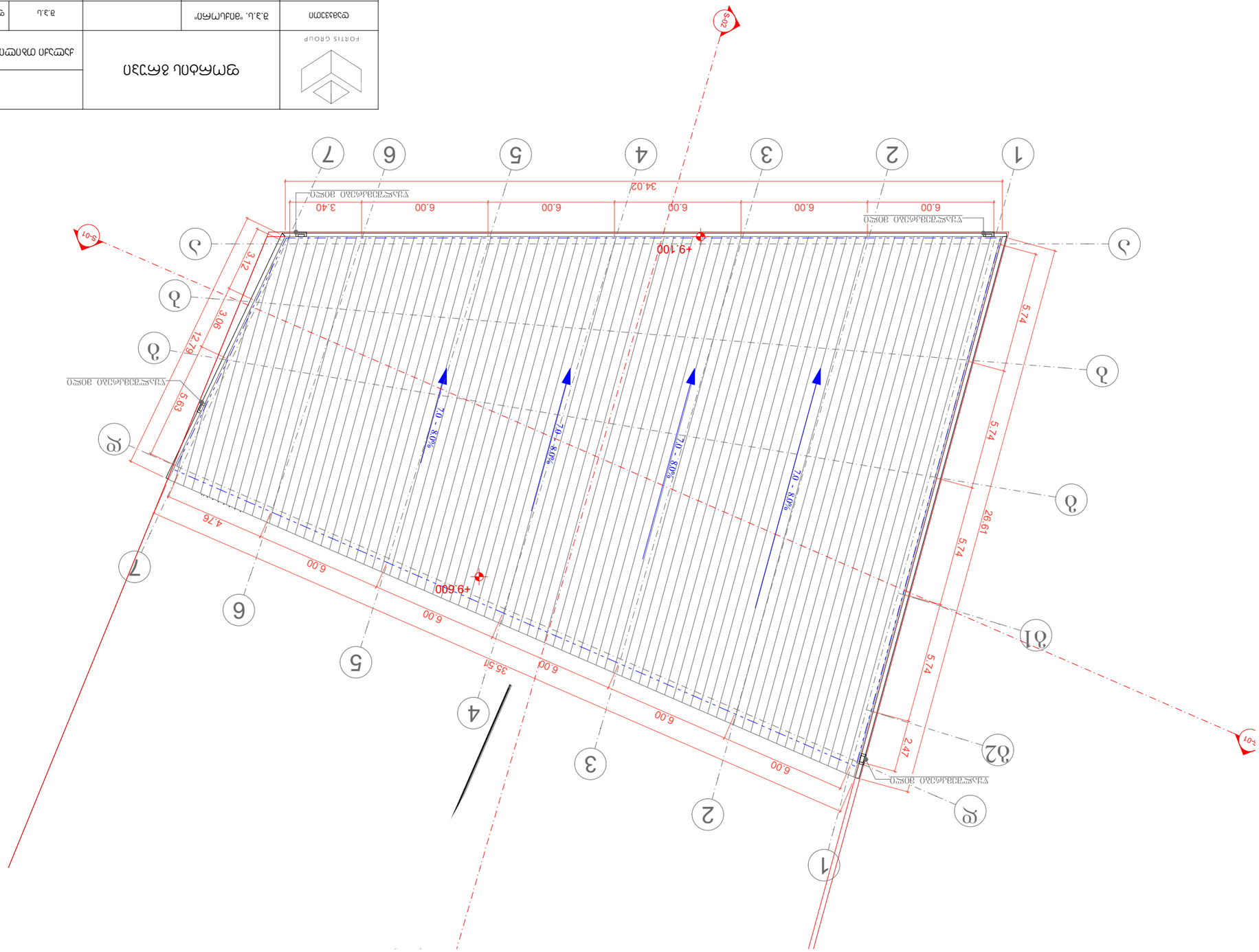


# ტერასის გეგმა

მ. 1:200

| | | | | | |
|---|---|---|---|---|---|
| FORTIS GROUP | | | | | |
| პროექტი | მ.პ. "ფორტის" | | | | |
| მფლობელი | ქალაქი თბილისი | | | | |
| მშენებლობის ადგილმდებარეობა | | | | | |
| | | | | | |
| | | | | | |
|