მიწის (უძრავი ქონების) საკადასტრო კოდი **N 01.72.14.011.383**

ამონაწერი საჯარო რეესტრიდან

განცხადების რეგისტრაცია **მომზადების თარიღი**

N 882022145160 - 01/03/2022 17:08:10 **09/03/2022 16:19:23**

საკუთრების განყოფილება

ზონა	სექტორი	კვარტალი	ნაკვეთი
თბილისი			
01	**72**	**14**	**011/383**

მისამართი: ქალაქი თბილისი, ქრისტინე შარაშიძის ქუჩა, N 4

ნაკვეთის საკუთრების ტიპი: საკუთრება
ნაკვეთის დანიშნულება: სასოფლო-სამეურნეო
დაზუსტებული ფართობი: 750.00 კვ.მ.
ნაკვეთის წინა ნომერი:**01.72.14.011.033;**

მესაკუთრის განყოფილება

განცხადების რეგისტრაცია : ნომერი 882022145160 , თარიღი 01/03/2022 17:08:10
უფლების რეგისტრაცია: თარიღი 09/03/2022

უფლების დამადასტურებელი დოკუმენტი:

- უძრავი ნივთის ნასყიდობის ხელშეკრულება , დამოწმების თარიღი:01/03/2022 , საქართველოს იუსტიციის სამინისტროს საჯარო რეესტრის ეროვნული სააგენტო

მესაკუთრეები:
შპს "მირა" , ID ნომერი:406253726

მესაკუთრე: **აღწერა:**
შპს "მირა"

იპოთეკა

1) განცხადების რეგისტრაცია ნომერი 882022137884 თარიღი 26/02/2022 11:19:04

იპოთეკარი: **სააქციო საზოგადოება "თიბისი ბანკი"** 204854595;
საგანი:დაზუსტებული ფართობი: 750.00 კვ.მ. ;

იპოთეკის ხელშეკრულება N 1231232932990, დამოწმების თარიღი26/02/2022, საქართველოს იუსტიციის სამინისტროს საჯარო რეესტრის ეროვნული სააგენტო

უფლების რეგისტრაცია: თარიღი 26/02/2022

საგადასახადო გირავნობა:

რეგისტრირებული არ არის

ვალდებულება

ყადაღა/აკრძალვა:

რეგისტრირებული არ არის

მოვალეთა რეესტრი:

რეგისტრირებული არ არის

"ფიზიკური პირის მიერ 2 წლამდე ვადით საკუთრებაში არსებული მატერიალური აქტივის რეალიზაციისას, აგრეთვე საგადასახადო წლის განმავლობაში 1000 ლარის ან მეტი ღირებულების ქონების საჩუქრად მიღებისას საშემოსავლო გადასახადი გადახდას ექვემდებარება საანგარიშო წლის მომდევნო წლის 1 აპრილამდე, რის შესახებაც აღნიშნული ფიზიკური პირი იმავე ვადაში წარუდგენს დეკლარაციას საგადასახადო ორგანოს. აღნიშნული ვალდებულების შეუსრულებლობა წარმოადგენს საგადასახადო სამართალდარღვევას, რაც იწვევს პასუხისმგებლობას საქართველოს საგადასახადო კოდექსის XVIII თავის მიხედვით."

- დოკუმენტის ნამდვილობის გადამოწმება შესაძლებელია საჯარო რეესტრის ეროვნული სააგენტოს ოფიციალურ ვებ–გვერდზე www.napr.gov.ge;
- ამონაწერის მიღება შესაძლებელია ვებ–გვერდზე www.napr.gov.ge, ნებისმიერ ტერიტორიულ სარეგისტრაციო სამსახურში, იუსტიციის სახლებსა და სააგენტოს ავტორიზებულ პირებთან;
- ამონაწერში ტექნიკური ხარვეზის აღმოჩენის შემთხვევაში დაგვიკავშირდით: 2 405405 ან პირადად შეავსეთ განაცხადი ვებ–გვერდზე;
- კონსულტაციის მიღება შესაძლებელია იუსტიციის სახლის ცხელ ხაზზე 2 405405;
- საჯარო რეესტრის თანამშრომელთა მხრიდან უკანონო ქმედების შემთხვევაში დაგვიკავშირდით ცხელ ხაზზე: 08 009 009 09

- თქვენთვის საინტერესო ნებისმიერ საკითხთან დაკავშირებით მოგვწერეთ ელ-ფოსტით: info@napr.gov.ge

სიტუაციური სქემა



მისამართი : ქ.თბილისი, ქრისტინე შარაშიძის ქუჩა №4
არსებული 750 კვ.მ . სასოფლო-სამეურნეო მიწის ნაკვეთის
ს/კ (01.72.14.011.383)

ტოპოგრაფიული გეგმა

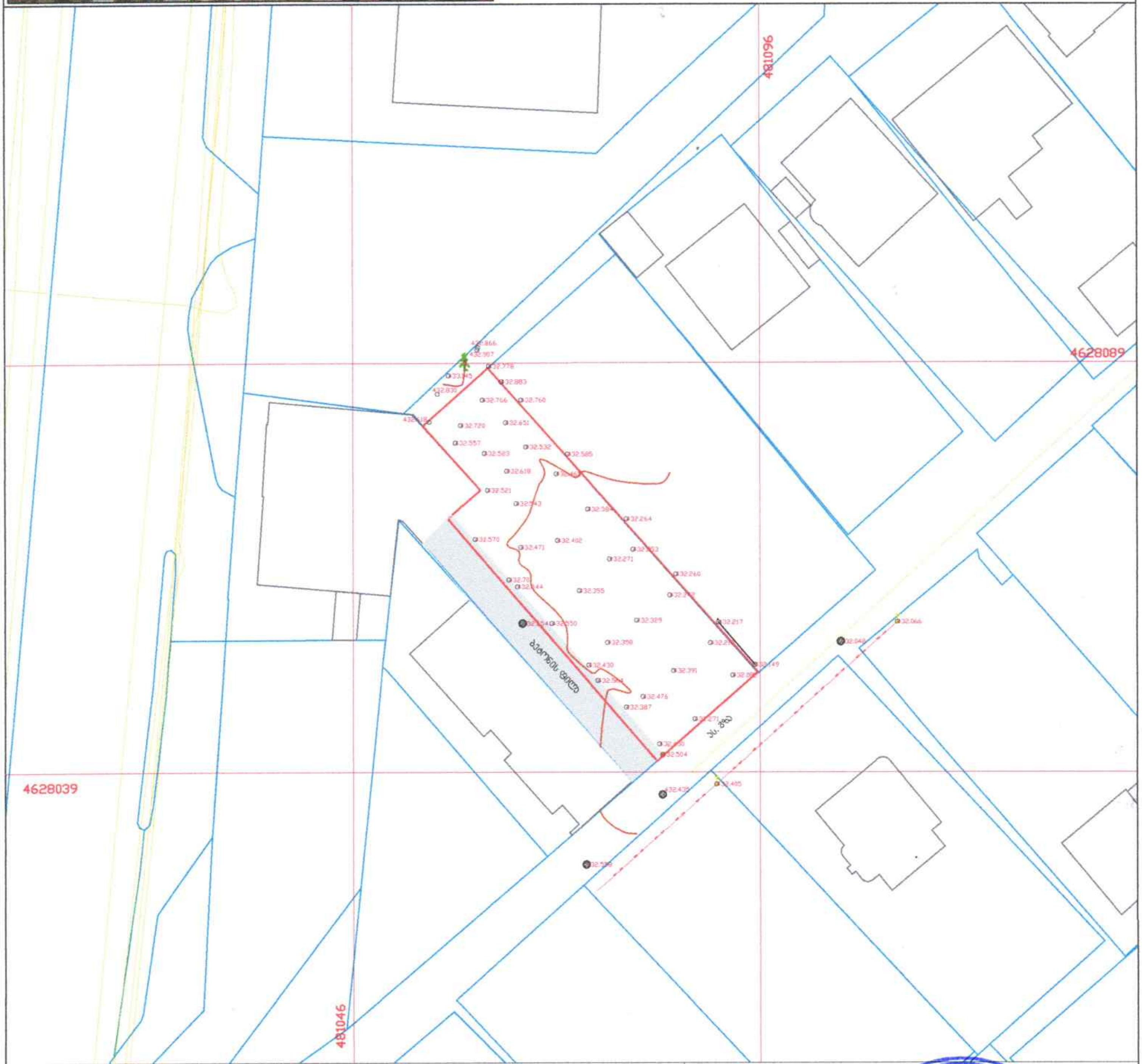

პირობითი აღნიშვნები

WGS 1984-ის კოორდინატთა სისტემის UTM პროექცია

თხ	საცხ. შენობა		ბორდიური		ჭიშკარი
ძა	არასაცხ. შენობა		ხის ღობე		ბეტონი
	ფარდული		ღობე	წ	წყალგაყვანილობა
	მშენებარე შენობა		ქვის კედელი	გ	გაზი
	სატრანსფორ. ჯიხური		კედელი	კ	კანალიზაცია
	ხეები		ფლატე	სან	სანიაღვრე
	გარე განათება		რკინიგზა	კბ	კავშირგაბმულობა
			სამეთვალყურეო ჭები		ელ. ქსელები
			ელ. გადამცემი ხაზი		

შენიშვნა:1) ——— ნაკვეთის საზღვარი (თუ იგი არის ნახაზზე) მითითებულია დამკვეთის მიერ

2) მიწის სამუშაოების შესრულებისას შეატყობინეთ კომუნიკაციის წარმომადგენლებს

ი.მ "ნინო სამხარაძე"

დიღმის მასივი, რომ... 7, მობ : 599 25 08 94 , 59... 61 20

samzaradze.64@mail.ru

დირექტორი:	ნ. სამხარაძე
აზომა:	ა. პავლიაშვილი
დახაზა:	გ. პავლიაშვილი
დამკვეთი:	შპს "მირა"

მასშტაბი: 1:500

19/04/2022წ.

სიტუაციური სქემა



მისამართი : ქ.თბილისი, ქრისტინე შარაშიძის ქუჩა №4
არსებული 750 კვ.მ . სასოფლო-სამეურნეო მიწის ნაკვეთის
ს/კ (01.72.14.011.383)

ტოპოგრაფიული გეგმა

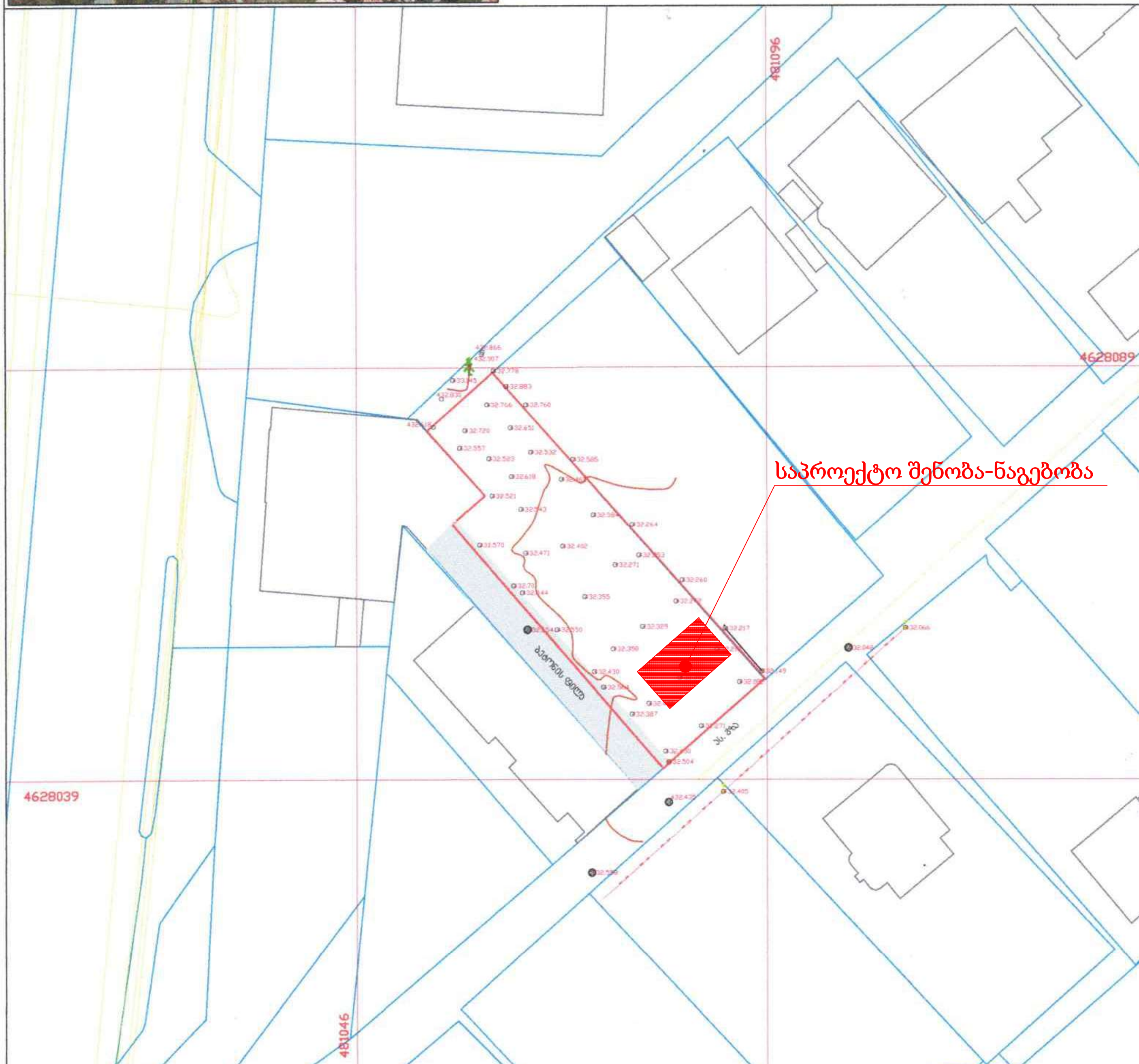

პირობითი აღნიშვნები

WGS 1984-ის კოორდინატთა სისტემის UTM პროექცია

ძს	საცხ. შენობა	ბორდიული	ხის ღობე		ჭიშკარი
ძა	არასაცხ. შენობა	ღობე	ქვის კედელი		ბეტონი
	ფარდული	კედელი		წ	წყალგაყვანილობა
	მშენებარე შენობა	ფლატე		გ	გაზი
	სატრანსფორ. ჯიხური	რკინიგზა		კ	კანალიზაცია
	ხეები	სამეთვალყურეო ჭები		სან	სანიაღვრე
	გარე განათება	ელ. გადამცემი ხაზი		კბ	კავშირგაბმულობა
					ელ. ქსელები

შენიშვნა:1) ნაკვეთის საზღვარი (თუ იგი არის ნახაზზე) მითითებულია დამკვეთის მიერ

2) მიწის სამუშაოების შესრულებისას შეატყობინეთ კომუნიკაციის წარმომადგენლებს

ი.მ "ნინო [illegible]"

დიღმის მასივი, [illegible] მობ : 599 25 08 9[illegible] , 59[illegible] 61 20

[illegible]dze.64@ma[illegible].ru

დირექტორი:		ნ. სამხარაძე
აზომა:		ფავლიაშვილი
დახაზა:		ფავლიაშვილი
დამკვეთი:		შპს "მირა"

მასშტაბი: 1:500 | 19/04/2022წ.

გენ-გეგმა
მ. 1:400

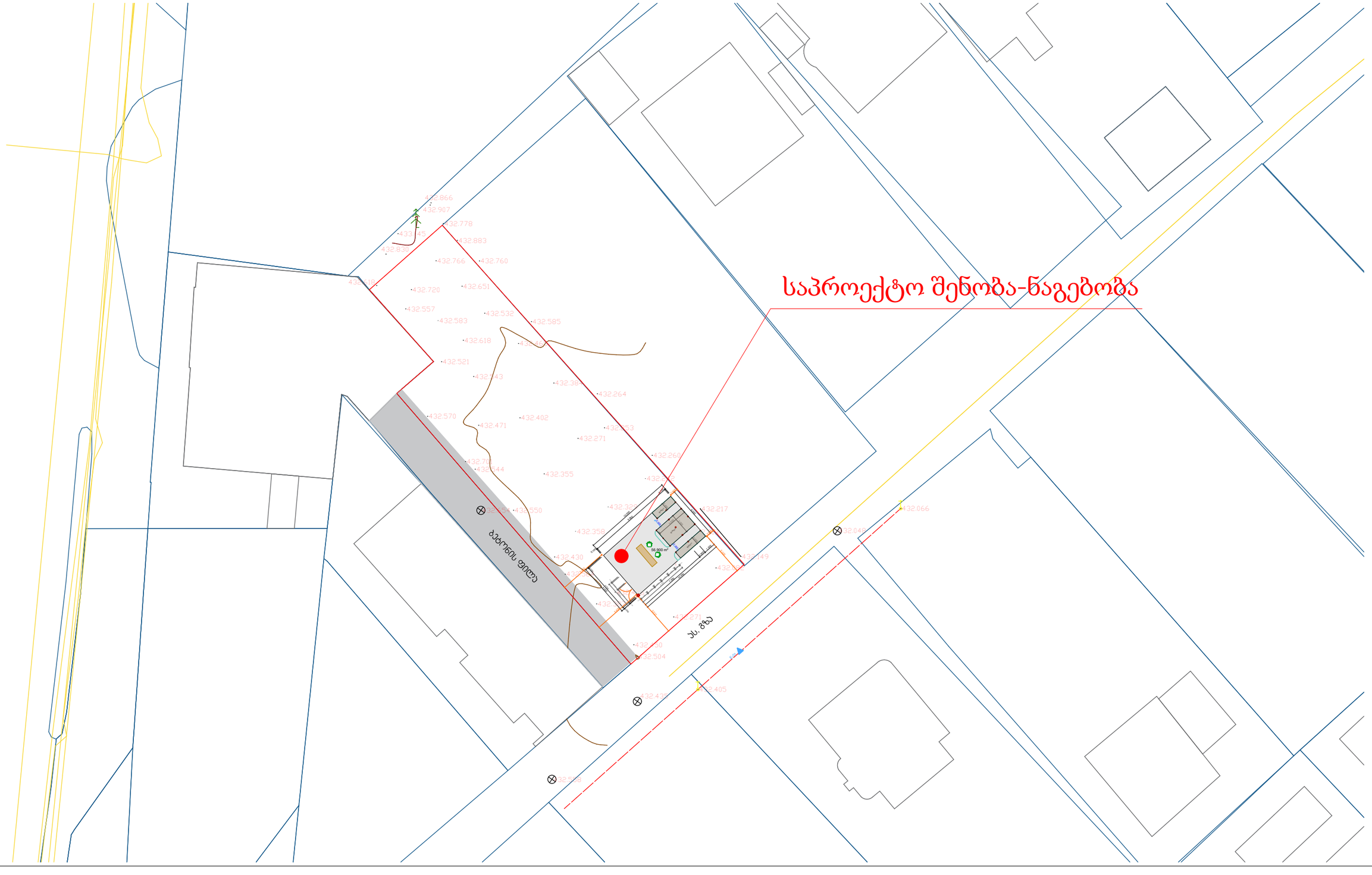

გეგმა

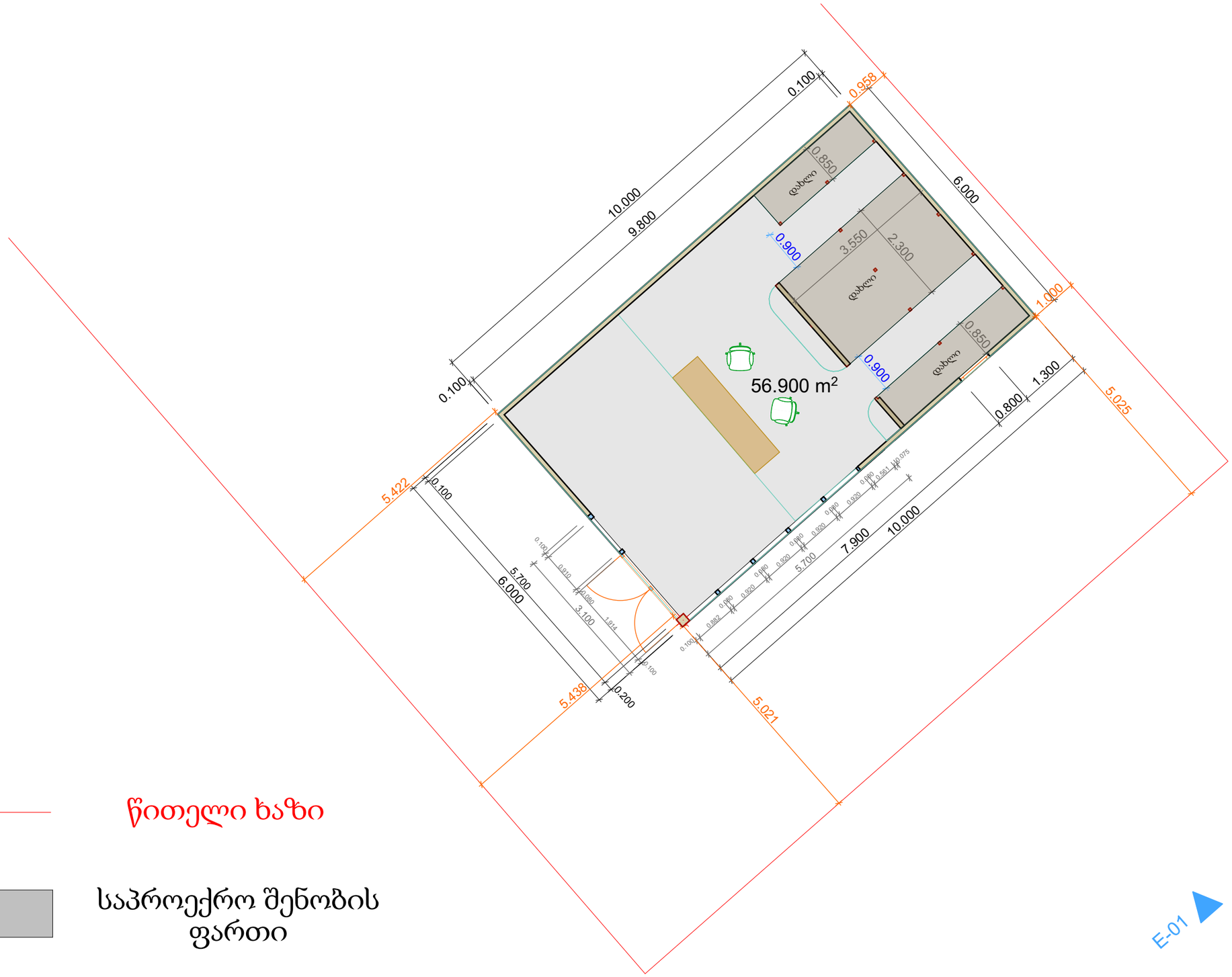

წითელი ხაზი

საპროექტო შენობის ფართი

E-01

კროკი - 0.00 ნიშნულზე

ფართი 60 კვ.მ

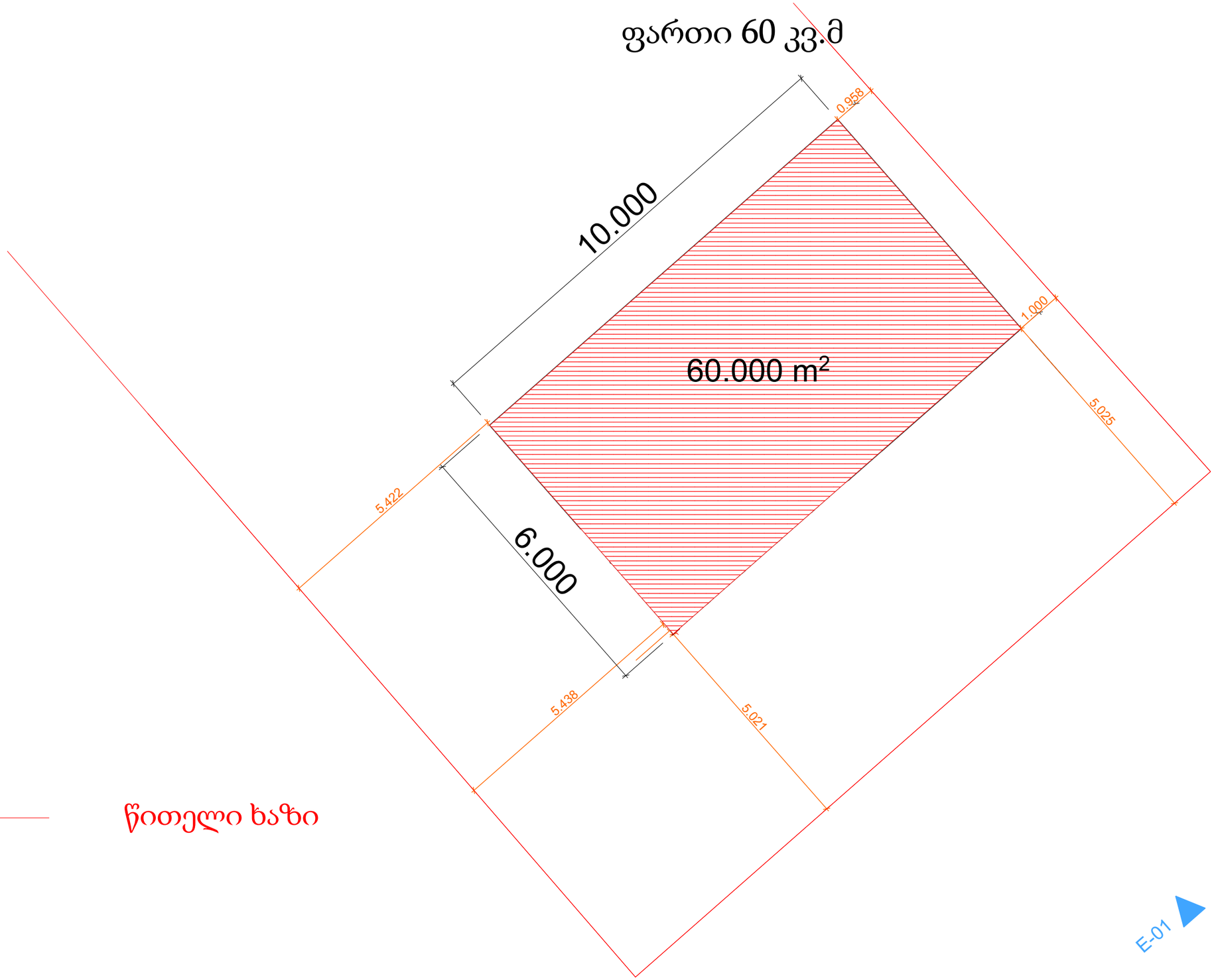

წითელი ხაზი

E-01