ქალაქ თბილისის მუნიციპალიტეტის საჯარო სამართლის იურიდიული პირი – ქალაქ თბილისის მუნიციპალიტეტის ტრანსპორტისა და ურბანული განვითარების სააგენტო

წერილის ნომერი: **16-01221091477**
თარიღი: **19/04/2022**
პინი: **2690**

გადაამოწმეთ: **document.municipal.gov.ge**

ადრესატი: მარიამ დიხამინჯია
პირადი ნომერი: 01001074732
მისამართი: თბილისი დიდი დიღომი პეტრე იბერის ქ. N 16ბ ბ. 7

ქალბატონო მარიამ,

ქალაქ თბილისის მუნიციპალიტეტის სსიპ - ქალაქ თბილისის მუნიციპალიტეტის ტრანსპორტისა და ურბანული განვითარების სააგენტომ განიხილა თქვენი, 2022 წლის 13 აპრილის №01221033846-16 განცხადება, რომელთან დაკავშირებითაც გაცნობებთ შემდეგს:

დაკმაყოფილდეს 2022 წლის 13 აპრილის №01221033846-16 განცხადება და შეთანხმდეს ქალაქ თბილისში, სოფელი დიღომი, გიორგი გეხტმანის VIII გასასვლელი, N 17-ში არსებულ მიწის ნაკვეთზე (საკადასტრო კოდი: N 01.72.14.004.868) საგზაო მოძრაობის ორგანიზების სქემა თანდართულ ბმულზე არსებული დანართის შესაბამისად.

სამუშაოს დასრულების შემდეგ, 30 კალენდარული დღის ვადაში დემონტაჟი უნდა გაუკეთდეს დროებით დამონტაჟებულ საგზაო მოძრაობის ორგანიზების ტექნიკურ საშუალებებს და ქუჩის სავალი ნაწილი მოყვანილი იქნას პირვანდელ მდგომარეობაში.

საგზაო მოძრაობის ორგანიზების სქემის ცვლილება საჭიროებს შეთანხმებას სააგენტოსთან.

გადაწყვეტილების გასაჩივრება, დაინტერესებული მხარის მიერ, შესაძლებელია ამ გადაწყვეტილების გაცნობიდან ერთი თვის ვადაში ქალაქ თბილისის მუნიციპალიტეტის მერთან (მისამართი: ჟ. შარტავას ქუჩა N7) კანონმდებლობით დადგენილი წესით.

დანართი: სსიპ - ტრანსპორტისა და ურბანული განვითარების სააგენტოს მიერ შეთანხმებული საგზაო მოძრაობის ორგანიზების სქემები იხილეთ თანდართულ ბმულზე :

https://cloud.tbilisi.gov.ge/index.php/s/rt53rL6IIk5QfEa

პატივისცემით,

ვიქტორ წილოსანი

სააგენტოს უფროსი

გამოყენებულია კვალიფიციური
ელექტრონული ხელმოწერა/
ელექტრონული შტამპი

საქართველოს შინაგან საქმეთა სამინისტროს
საპატრულო პოლიციის დეპარტამენტი

MINISTRY OF INTERNAL AFFAIRS OF GEORGIA
PATROL POLICE DEPARTMENT

MIA 8 22 01039484

19/04/2022

მოქ. კ. ღვინჯილიას
ქ. თბილისი წყნეთის გზატ. კორ. 5 ბ. 300;

თქვენს 2022 წლის 19 აპრილის განცხადებაზე

ასლი: საპატრულო პოლიციის დეპარტამენტის
ქ. თბილისის მთავარი სამმართველოს

შსს საპატრულო პოლიციის დეპარტამენტში განხილულ იქნა თქვენი განცხადება, რომელშიც ითხოვთ, ქ. თბილისში, სოფელი დიღომი, გიორგი გეხტმანის VIII გასასვლელი N 17 ს/კ 01.72.14.004.868-ის მიმდებარედ შესასვლელ–გამოსასვლელი გზის მოწყობის, სამშენებლო დამცავი ღობის განთავსების და არსებული საგზაო/სატრანსპორტო ინფრასტრუქტურის ნაკადების მიმართულების საგზაო მოძრაობის ორგანიზაციის წარმოდგენილი სქემების შეთანხმებას.

- ვითვალისწინებთ რა, ქ. თბილისის მუნიციპალიტეტის სსიპ ტრანსპორტის და ურბანული განვითარების სააგენტოს თანხმობას (წერილის ნომერი 19/04/2022 16-01221091477), შსს საპატრულო პოლიციის დეპარტამენტი ითანხმებს (საგზაო მოძრაობის უსაფრთხოების კუთხით) წარმოდგენილ დროებითი და მუდმივი მოძრაობის ორგანიზაციის სქემებს და არ არის წინააღმდეგი განახორციელოთ სამუშაოები შემდეგი პირობების დაცვით:
- სამშენებლო დამცავი ღობე შეიღებოს შავ-თეთრი ან წითელ-თეთრი ზოლებით;
- ქვეითად მოსიარულეთა უსაფრთხოების მიზნით დამცავი ღობის ფარგლებში მოეწყოს ქუჩის სავალი ნაწილის მხრიდან ქვეითად მოსიარულეთა ბილიკი, ღობე გზის სავალი ნაწილის მხრიდან გადაიხუროს და ღამის საათებში განათდეს;
- სამშენებლო ობიექტზე მისასვლელი გზა აღიჭურვოს მოძრაობის რეგულირების ტექნიკური საშუალებებით წარმოდგენილი სქემის შესაბამისად;
- დაცული იქნას გზის სავალი ნაწილის სისაუფთავე, არ დაუშვათ სამშენებლო მასალისა და ტექნიკის გზის სავალ ნაწილზე განთავსება;

0190, თბილისი, ნოე რამიშვილის ქ. №38
№38, Noe Ramishvili St. 0190, Tbilisi, Georgia
ტელ./Tel.: (+995 032) 2 41 42 42
ფაქსი/Fax: (+995 032) 2 41 85 02
E-mail: patrolinfo@mia.gov.ge

- სამუშაოების დასრულებისთანავე მიმდებარე ტერიტორია მოყვანილ იქნას პირვანდელ მდგომარეობაში და დროებითი მოძრაობის რეგულირების ტექნიკურ საშუალებებს გაუკეთდეს დემონტაჟი;
- სამუშაოების დაწყების და დამთავრების შესახებ წინასწარ ეცნობოს შსს საპატრულო პოლიციის დეპარტამენტის სამორიგეო ნაწილს (ტელ: 241-85-04; 241-85-05);

მეორე ადრესატს: გთხოვთ, უზრუნველყოთ კონტროლის დაწესება წერილში მითითებულ პირობების შესრულებაზე და მოძრაობის რეგულირების ტექნიკური საშუალებების განთავსების მდგომარეობაზე. შეუსრულებლობის შემთხვევაში გაატარეთ ზომები საქართველოს ადმინისტრაციულ სამართალდარღვევათა კოდექსის 134 მუხლით გათვალისწინებული მოთხოვნების შესაბამისად.

დანართი: 1 ფაილად.

საპატრულო პოლიციის დეპარტამენტი /
საორგანიზაციო სამმართველო / საგზაო მოძრაობის
ზედამხედველობის განყოფილება
განყოფილების უფროსი
ბარბაქაძე დავით

შენიშვნა:
დროებითი სქემა შედგენილია ცსნ "37 - 84" და საქართველოს კანონის „საგზაო მოძრაობის შესახებ“ მოთხოვნების შესაბამისად

1. გამაფრთხილებელი ზონის სიგრძე შეადგენს 100 მეტრს.
2. სამუშაო ზონის სიგრძე 20 მეტრი.
3. ბუფერული ზონა არ გვაძლს ვინაიდან სავალ ნაწილზე არ მიმდინარეობს საგზაო სამუშაოები
4. სავალი ნაწილის დახურული ზოლის სიგანე არ გვაძლს ვინაიდან სავალ ნაწილზე არ მიმდინარეობს საგზაო სამუშაოები
5. სამუშაოთა წარმოების ზონის სიგრძეზე გვაძლს ვინაიდან სავალ ნაწილზე არ მიმდინარეობს საგზაო სამუშაოები
6. სტაბილიზაციის ზონის სიგრძე არ გვაძლს ვინაიდან სავალ ნაწილზე არ მიმდინარეობს საგზაო სამუშაოები
7. ნახაზზე ნაჩვენებია მხოლოდ დროებითი საგზაო ნიშნები
8. მარეგულირებლის დანიშნულებაა მშენებლობის პერიოდში სამშენებლო ტექნიკისა და ძველითა ნაკადების მოძრაობის ორგანიზება.

საგზაო მოძრაობის ორგანიზების ტექნიკური საშუალებები

1.26	6 ცალი	
3.20	2 ცალი	
3.24 (20)	2 ცალი	
3.24 (40)	5 ცალი	
3.31	2 ცალი	
8.2.1 (20 მ)	2 ცალი	
T 7	2 ცალი	

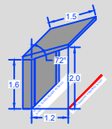

სამშენებლო ღობე ჰორიზონტალზე

სამშენებლო ღობე

ძველითა მოძრაობის მიმართულება

სამშენებლო ტექნიკის მოძრაობის მიმართულება

სამუშაო ფართობის ღობე

მარეგულირებელი 1 კაცი

სამშენებლო პოლიგონის ღობის გადახურვა

სამშენებლო პოლიგონის ღობე

სერვიტუტი

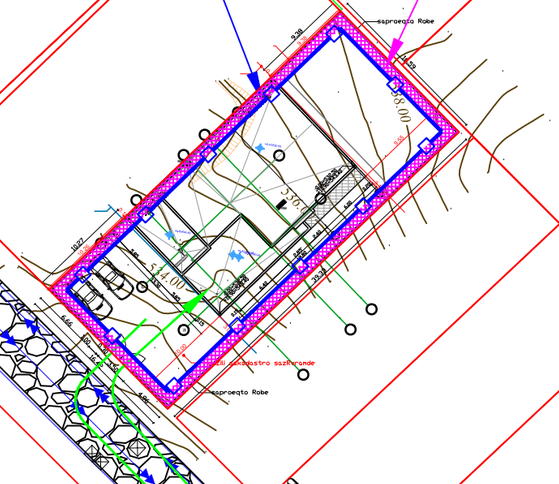

შპს. „ტოგ“ 405248557
დირექტორი: მარიამ დიასამიძია მობ: 591 047 123

TOG

ქ. თბილისი, ბ. ვეხტმანის VIII განაშენიანების მიმდებარედ არსებული მიწის ნაკვეთი ს/კ 01.72.14.004.868 მშენებლობის პერიოდში საგზაო მოძრაობის ორგანიზების დროებითი სქემა

საკონტაქტო პირი: ჯოზეფ თოხაძე ტელ.: 579 999 917

დამკვეთი: შპს „ევრო დეკორ“

საგზაო მოძრაობის ორგანიზების დროებითი სქემა

TOG01130200104

შენიშვნა:
დროებითი სქემა შედგენილია ცსნ "37 - 84" და საქართველოს კანონის „საგზაო მოძრაობის შესახებ“ მოთხოვნების შესაბამისად

1. გამაფრთხილებელი ზონის სიგრძე შეადგენს 100 მეტრს.
2. სამუშაო ზონის სიგრძე 20 მეტრი.
3. ბუფერული ზონა არ გვაძლს ვინაიდან სავალ ნაწილზე არ მიმდინარეობს საგზაო სამუშაოები
4. სავალი ნაწილის დახურული ზოლის სიგანე არ გვაძლს ვინაიდან სავალ ნაწილზე არ მიმდინარეობს საგზაო სამუშაოები
5. სამუშაოთა წარმოების ზონის სიგრძეარ გვაძლს ვინაიდან სავალ ნაწილზე არ მიმდინარეობს საგზაო სამუშაოები
6. სტაბილიზაციის ზონის სიგრძე არ გვაძლს ვინაიდან სავალ ნაწილზე არ მიმდინარეობს საგზაო სამუშაოები
7. ნახაზზე ნაჩვენებია მხოლოდ დროებითი საგზაო ნიშნები
8. მარეგულირებლის დანიშნულებაა მშენებლობის პერიოდში სამშენებლო ტექნიკისა და ქვეითთა ნაკადების მოძრაობის ორგანიზება.

სამშენებლო პოლიგონის ღობე

სამშენებლო პოლიგონის ღობის გადახურვა

უსაფრთხოების ლენტი

სერვიტუტი

ქვეითთა მოძრაობის მიმართულება

საგზაო მოძრაობის ორგანიზების ტექნიკური საშუალებები

1.26	6 ცალი		სამშენებლო ღობე ჭრილში
3.10	2 ცალი შენიშვნა: ს.ნ. 3.10 დამონტაჟებულია „საგზაო მოძრაობის შესახებ“ საქართველოს კანონის მუხ-2 მუხლის პირველი პუნქტის „ა“ ქვეპუნქტით დამტკიცებული დანართი №1-ის მუხ-3 პუნქტის 3.10 ქვეპუნქტის შესაბამისად		
3.20	2 ცალი		სამშენებლო ღობე
3.24	2 ცალი		ქვეითთა მოძრაობის მიმართულება
3.24	5 ცალი		სამშენებლო ტექნიკის მოძრაობის მიმართულება
3.31	2 ცალი		უსაფრთხოების ლენტი
5.19.1	4 ცალი		სამშენებლო ღობის გაფახურვა
5.19.2	4 ცალი		დროებითი დამცავი ბარიერი ქვეითთათვის 2 ცალი
8.2.1	2 ცალი		
T 7	2 ცალი		მარეგულირებელი 2 კაცი

შპს. „ტოგ“ 405248557 დირექტორი: მარიამ დიასამიძია მობ: 591 047 123	TOG
ქ. თბილისი, გ. ვეხტმანის VIII განაშენიანების მიმდებარედ არსებული ჭიჭის ნაკვეთში ს/კ: 01.72.14.004.868 სამშენებლო ღობის მონტაჟი-დემონტაჟის პერიოდში საგზაო მოძრაობის ორგანიზების დროებითი სქემა საკონტაქტო პირი: ზურაბ ონიანი ტელ.: 579 999 917	საშენებლო ღობის მონტაჟი-დემონტაჟის პერიოდში საგზაო მოძრაობის ორგანიზების დროებითი სქემა
დამკვეთი: შპს „ევრო დეკორ“	

T0G01130200104 6

შენიშვნა:
დროებითი სქემა შედგენილია ვსნ "37 - 84" და საქართველოს კანონის „საგზაო მოძრაობის შესახებ“ მოთხოვნების შესაბამისად

1. გამაფრთხილებელი ზონის სიგრძე შეადგენს 100 მეტრს.
2. სამუშაო ზონის სიგრძე გვაქვს 10 მეტრი
3. ბუფერული ზონა არ გვაქვს ვინაიდან სავალ ნაწილზე არ მიმდინარეობს საგზაო სამუშაოები
4. სავალი ნაწილის დახურული ზოლის სიგანე არ გვაქვს ვინაიდან სავალ ნაწილზე არ მიმდინარეობს საგზაო სამუშაოები
5. სამუშაოთა წარმოების ზონის სიგრძეარ გვაქვს ვინაიდან სავალ ნაწილზე არ მიმდინარეობს საგზაო სამუშაოები
6. სტაბილიზაციის ზონის სიგრძე არ გვაქვს ვინაიდან სავალ ნაწილზე არ მიმდინარეობს საგზაო სამუშაოები
7. ნახაზზე ნაჩვენებია მხოლოდ დროებითი საგზაო ნიშნები
8. მარეგულირებლის დანიშნულებაა მშენებლობის პერიოდში სამშენებლო ტექნიკისა და ქვეითთა ნაკადების მოძრაობის ორგანიზება.

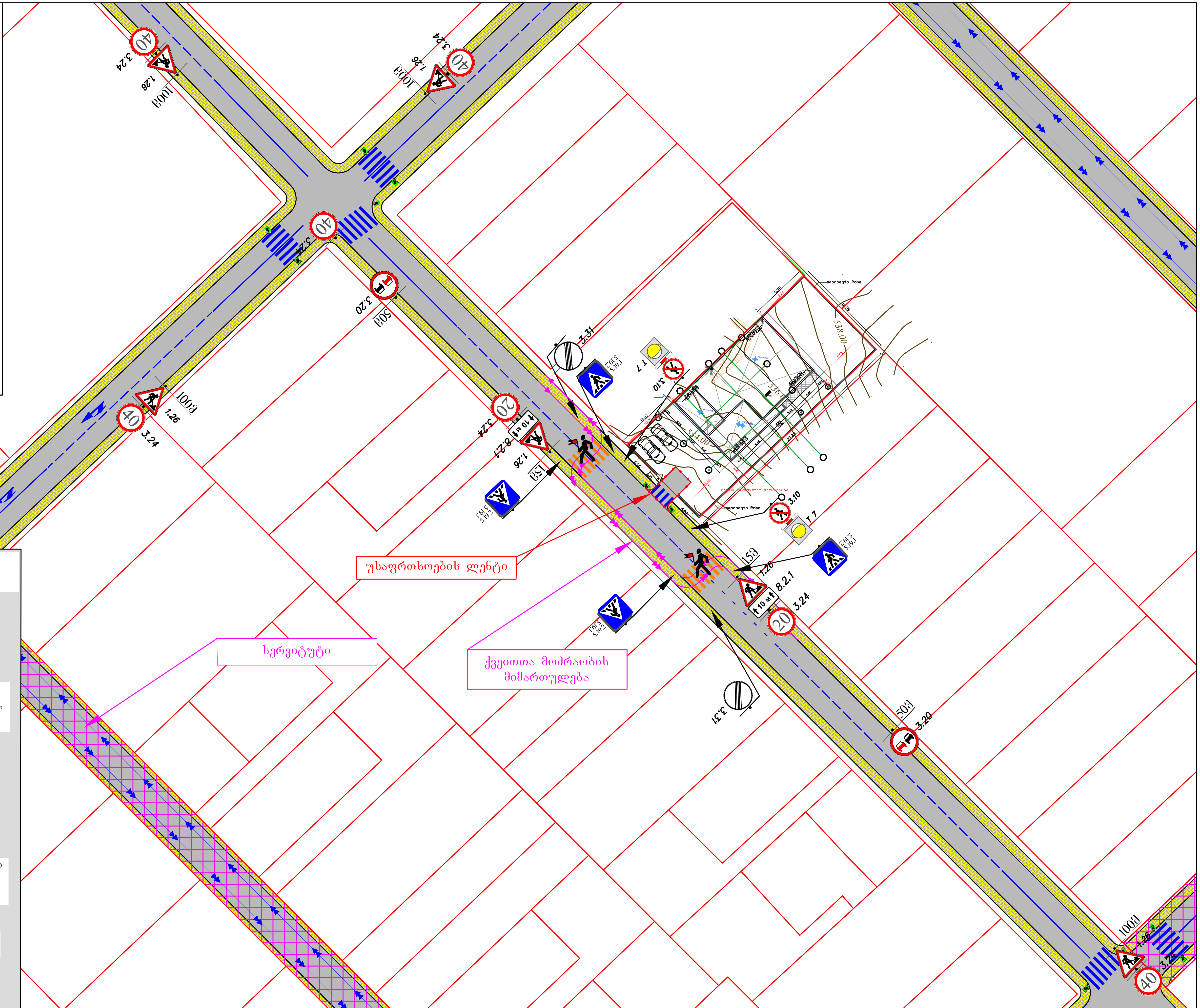

საგზაო მოძრაობის ორგანიზების ტექნიკური საშუალებები

ნიშანი	რაოდენობა
1.26	6 ცალი
T 7	2 ცალი
3.10	2 ცალი შენიშვნა: ს.ნ. 3.10 დამონტაჟებულია „საგზაო მოძრაობის შესახებ“ საქართველოს კანონის მე-2 მუხლის პირველი პუნქტის „ა“ ქვეპუნქტით დამტკიცებული დანართი №1-ის მე-3 პუნქტის 3.10 ქვეპუნქტის შესაბამისად
3.20	2 ცალი
3.24 (20)	2 ცალი
3.24 (40)	5 ცალი
3.31	2 ცალი
5.19.1	4 ცალი
5.19.2	4 ცალი
8.2.1 (10 м)	2 ცალი
ქვეითთა მოძრაობის მიმართულება	
უსაფრთხოების ლენტი	
დროებითი დამცავი ბარიერი ქვეითთათვის	2 ცალი
მარეგულირებელი	2 კაცი

TOG01721400486 8

შპს. „ტოგ" 405248557
დირექტორი: მარიამ დიხამინჯია მობ: 591 047 123
TOG

ქ. თბილისი, გ. ვეხტმანის VIII გასასვლელის მიმდებარედ არსებული მიწის ნაკვეთში ს/კ 01.72.14.004.868 შესასვლელ-გამოსასვლელი გზის მოწყობის პერიოდში საგზაო მოძრაობის ორგანიზების დროებითი სქემა
საკონტაქტო პირი: ჯოზეფ თოხაძე ტელ.: 579 999 917

დამკვეთი: შპს „ევრო დეკორ“

შესასვლელ-გამოსასვლელი გზის მოწყობის პერიოდში საგზაო მოძრაობის ორგანიზების დროებითი სქემა

შენიშვნა:
საპროექტო ტერიტორიის შესასვლელ-გამოსასვლელები მოწყობილია „საგზაო მოძრაობის შესახებ“ საქართველოს კანონისა და საქართველოს მთავრობის მთავრობის 2016 წლის 28 იანვრის №41-ე დადგენილების შესაბამისად

მოსაწყობია ტროტუარი სამშენებლო ობიექტთან მისასვლელ არსებული გზის გასწვრივ სიგანით არანაკლებ 1.5 მ

მოსაწყობი გზა

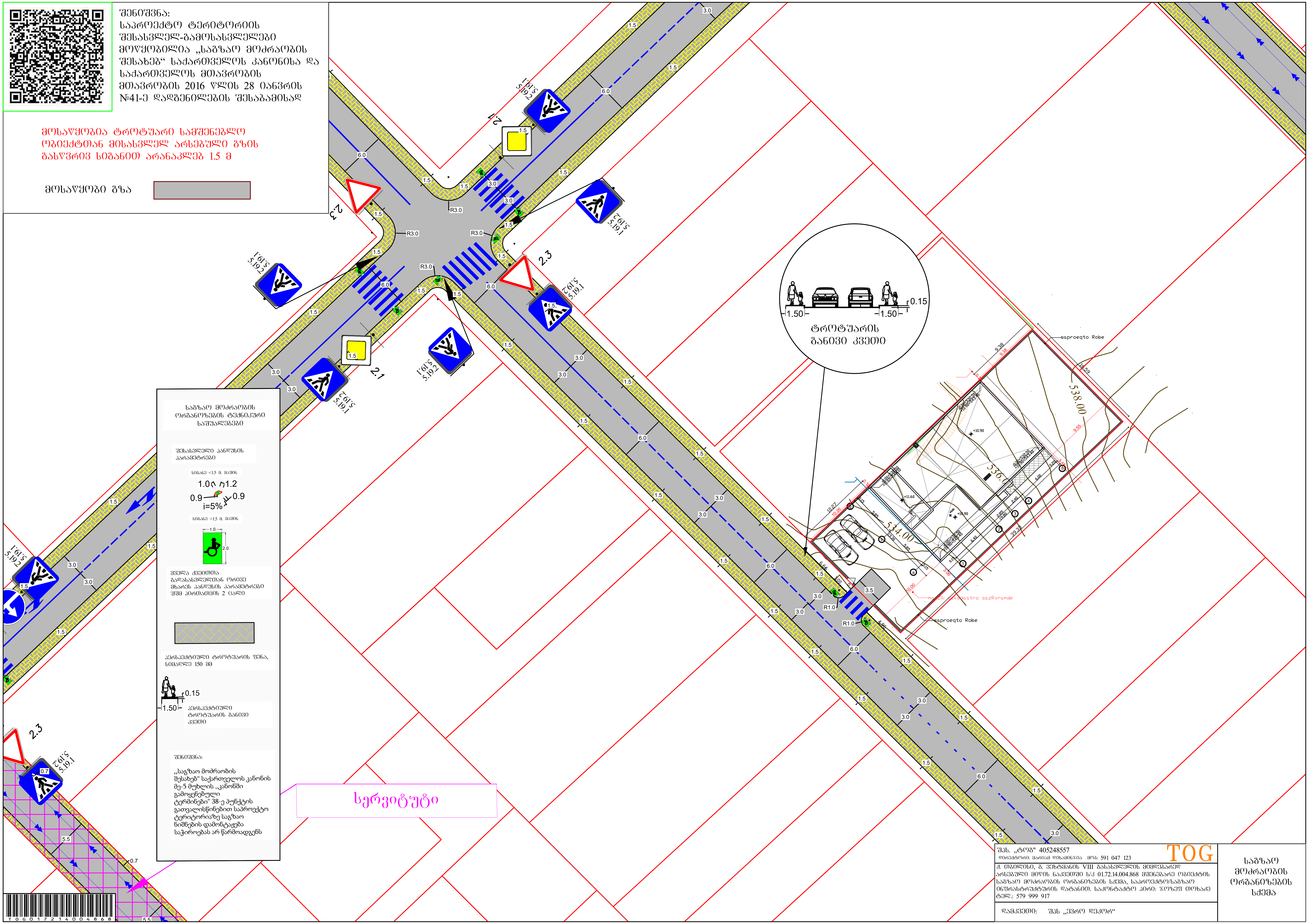

საგზაო მოძრაობის ორგანიზების ტექნიკური საშუალებები

შესასვლელი პანდუსის პარამეტრები

სიგანე <1.5 მ. მაშინ

1.0 1.2 0.9 0.9 i=5%

სიგანე >1.5 მ. მაშინ

1.0 2.0

ყველა ქვეითთა გადასასვლელთან ორივე მხარეს პანდუსის პარამეტრები შშმ პირთათვის 2 ცალი

პერსპექტიული ტროტუარის ფენა, სიმაღლე 150 მმ

0.15 1.50

პერსპექტიული ტროტუარის განივი კვეთი

შენიშვნა:

,,საგზაო მოძრაობის შესახებ“ საქართველოს კანონის მე-5 მუხლის ,,კანონში გამოყენებული ტერმინები“ 38-ე პუნქტის გათვალისწინებით საპროექტო ტერიტორიაზე საგზაო ნიშნების დამონტაჟება საჭიროებას არ წარმოადგენს

TOG0172140004868

შპს. „ტოგ" 405248557
დირექტორი: მარიამ დიხამინჯია მობ: 591 047 123
TOG

ქ. თბილისი, გ. ვეხტმანის VIII გასასვლელის მიმდებარედ არსებული მიწის ნაკვეთში ს/კ 01.72.14.004.868 მშენებარე ობიექტის საგზაო მოძრაობის ორგანიზების სქემა, საპროექტო/საგზაო ინფრასტრუქტურის დატანით. საკონტაქტო პირი: ჯოზეფ თოხაძე ტელ.: 579 999 917

დამკვეთი: შპს „ევრო დეკორ“

საგზაო მოძრაობის ორგანიზების სქემა