თბილისის არქიტექტურა

ქალაქ თბილისის მუნიციპალიტეტის საჯარო სამართლის იურიდიული პირი

ქალაქ თბილისის მუნიციპალიტეტის არქიტექტურის სამსახური

ბრძანება № 5407820

გაცემის თარიღი: 19/05/2021

გაცნობის თარიღი: -

განცხადების ნომერი: AR1825872

შემოსვლის თარიღი: 13/05/2021

შედეგი: **თანხმობა**

მიწის ნაკვეთ(ებ)ი / ობიექტ(ებ)ი:

- საკადასტრო კოდი: -
- მისამართი: ქუჩა ვანი #4 (ნაკვ 6/32) (ნაკვ 6/14)
- ნაკვეთის დანიშნულება: -
- ფართობი: -
- მესაკუთრე(ები): -

ნომენკლატურა :

- **I კლასი**
- **60 კვ.მ-მდე ფართობის 5 მ-მდე სიმაღლის და 2 მ-მდე ჩაღრმავების მქონე შენობა ახალი მშენებლობა**

დამკვეთი - განმცხადებელი:

- გიორგი ლურსმანაშვილი პ/ნ 01025001067
- მისამართი: თბილისი, რ. აგლაძის ქ. N1 ბ. 38

ქალაქ თბილისის მუნიციპალიტეტის საჯარო სამართლის იურიდიული პირი
ქალაქ თბილისის მუნიციპალიტეტის არქიტექტურის სამსახური
საქართველო, თბილისი 0160 ჭ. შარტავას 7
ტელ: (+995 32) 272 22 22 ფაქს: (+995 32) 237 82 24
info@tas.ge
უფრო მეტი - tas.ge

საქართველოს ზოგადი ადმინისტრაციული კოდექსის მე-5, 51-ე, 96-ე, მე-100 მუხლების, VI თავის, საქართველოს სივრცის დაგეგმარების, არქიეტქტურული და სამშენებლო საქმიანობის კოდექსის, საქართველოს მთავრობის 2019 წლის 31 მაისის №255 დადგენილებით დამტკიცებული მშენებლობის ნებართვის გაცემისა და შენობა-ნაგებობის ექსპლუატაციაში მიღების წესის და პირობების, ქალაქ თბილისის მუნიციპალიტეტის საკრებულოს 2019 წლის 15 მარტის №39-18 დადგენილებით დამტკიცებული დედაქალაქის მიწათსარგებლობის გენერალური გეგმის და ქალაქ თბილისის მუნიციპალიტეტის საკრებულოს 2016 წლის 24 მაისის №14-39 დადგენილებით დამტკიცებული ქ. თბილისის მუნიციპალიტეტის ტერიტორიების გამოყენებისა და განაშენიანების რეგულირების წესების თანახმად.

ბრძანება

ქ. თბილისის მუნიციპალიტეტის მერიის სსიპ ქ. თბილისის მუნიციპალიტეტის არქიტექტურის სამსახურმა განიხილა ელექტრონულად ატვირთული დოკუმენტაცია, რომელიც ეხება ქ. თბილისი, სექტორი- დიდუბე, ქუჩა ვანი , N 4 ,(ნაკვ.6/32) ; ქალაქი თბილისი , ქუჩა ვანი , N 4 ,(ნაკვ.6/14), საკუთრებაში არსებულ ტერიტორიაზე, I კლასის შენობის (ენერგო ობიექტი) განთავსებას.
პასუხად გაცნობებთ, რომ თქვენ მიერ განსახორციელებელი სამუშაოები თავისი მახასიათებლებით განეკუთვნება პირველი კლასის ობიექტს და გაცნობებთ, რომ სამსახურმა შეამოწმა ელექტრონულად ატვირთული დოკუმენტაციის (მიწის ნაკვეთის საკადასტრო კოდი N 01.13.06.006.075, ასევე საპროექტო ფოტომონტაჟი, მესაკუთრეთა თანხმობა; მინდობილობა; ხელშეკრულება) ქალაქთმმშენებლობით დოკუმენტებთან შესაბამისობა და ეთანხმება ქ. თბილისი, სექტორი- დიდუბე, ქუჩა ვანი , N 4 ,(ნაკვ.6/32) ; ქალაქი თბილისი , ქუჩა ვანი , N 4 ,(ნაკვ.6/14), საკუთრებაში არსებულ ტერიტორიაზე, I კლასის შენობის (ენერგო ობიექტი) განთავსებას

ამასთან, შენობა–ნაგებობების მშენებლობისას ვალდებული ხართ დაიცვათ კანონმდებლობით, მათ შორის, სამშენებლო რეგლამენტით გათვალისწინებული მოთხოვნები და ნორმები.

ტერიტორიაზე ხაზობრივი ნაგებობების არსებობის შემთხვევაში საპროექტო ობიექტის მოწყობის საკითხი წინასწარ იქნას შეთანხმებული შესაბამის სამსახურებთან;

–იმ შემთხვევაში, თუ მიწის ნაკვეთის საკადასტრო საზღვრიდან მინიმალური დაშორება 3 მეტრზე ნაკლებია, დაუშვებელია სამეზობლო საზღვრის მხარეს ღიობის, ასევე აივნის, ერკერის და ტერასის მოწყობა.

– სამშენებლო მიწის ნაკვეთის საზღვარზე, მეზობლის მიწის ნაკვეთის მხარეს შენობის სახურავის მოწყობისას დამკვეთმა/მესაკუთრემ უნდა უზრუნველყოს ისეთი საინჟინრო ღონისძიებების განხორციელება, რაც ააცილებს ატმოსფერული ნალექების მოხვედრას მეზობლის მიწის ნაკვეთში.

– სამეზობლო საზღვრიდან 5.0 მეტრამდე მანძილზე დაუშვებელია შენობის ნაწილის კონსტრუქციად და მოსაპირკეთებლად წვადი სამშენებლო მასალების გამოყენება.

გაითვალისწინეთ, მშენებლობის შეტყობინების მოქმედების ვადაა, ამ შეტყობინების ჩაბარებიდან 1 წელი.

- ზემოაღნიშნული სამუშაოების ჩატარებისას, დამკვეთი ვალდებულია დაიცვას კანონმდებლობით, მათ შორის, სამშენებლო რეგლამენტებით გათვალისწინებული მოთხოვნები და ნორმები.
- სამშენებლო დოკუმენტაციის სისწორეზე პასუხისმგებლობა ეკისრება დამკვეთს და დოკუმენტის შემსრულებელ პირს.
- აქვე განგიმარტავთ, რომ ამ წერილით დადასტურებული სამუშაოების დარღვევით წარმოება გამოიწვევს კანონდებლობით დადგენილ პასუხისმგებლობას.
- გადაწყვეტილება შეიძლება გასაჩივრდეს ქალაქ თბილისის მუნიციპალიტეტის მერთან (მის: ქ. თბილისი, ჟ. შარტავას ქუჩა N7), საქართველოს კანონმდებლობით დადგენილი წესით, მისი ოფიციალური გაცნობიდან ერთი თვის ვადაში.

გამოყენებულია კვალიფიციური
ელექტრონული ხელმოწერა/
ელექტრონული შტამპი

დ ე ნ დ რ ო პ რ ო ე ქ ტ ი

მრავალბინიანი საცხოვრებელი სახლი

თბილისი, ჭუჩა ვანი, №4

საკადასტრო კოდი: 01.13.06.006.075

2019

AB5

ТА. Э. Ь. ЭО ЯО 5, ЛЧЬЭЮЭЯЭЮЬ Ф. 14, 0179
ОЯОЯЭЮЧО

ЯЭЧФЭЗФЧФЮ: Я. ЯЭЮЬЭЗФЧОЯ
ЛЧФЯОЬФЗФЧФЮ: Ь. ƧƎƎЯЛЧЭЗЭФЭЮ

ЯЭЛФЗЭЗФЮ: ЭЗЬ "ЭОЧ"

ЭЧФЮЗФЧОЬ ЬЭЬЧЭЯЭЮЯЭЮЬ:

ӘЧЛЭЗЯЮЯОЬОЛЬО ЬЭЧЬӨЧӘЧЗЭЯЭЮ
ЬЭЬЯЭЮ

ДӨЯОЯЭЮЬО, ЗЭЬОЬ ƧƎЬЛ №4

Я Э Ь Я Ф Ч Э Ф Ч Э Ф Ь О
ЬЭЬЛЧЬО:

№ ӨЭЬ-ӨЭӨЬ
ЛЧЬЭЬЛЧЬ

ЧЭЯФЧЭЯЭЮ:

ӘЭЬЭФЬЭЯО: 1:500 ЭЧЧФЯЬЭФО: Э-3

03072019

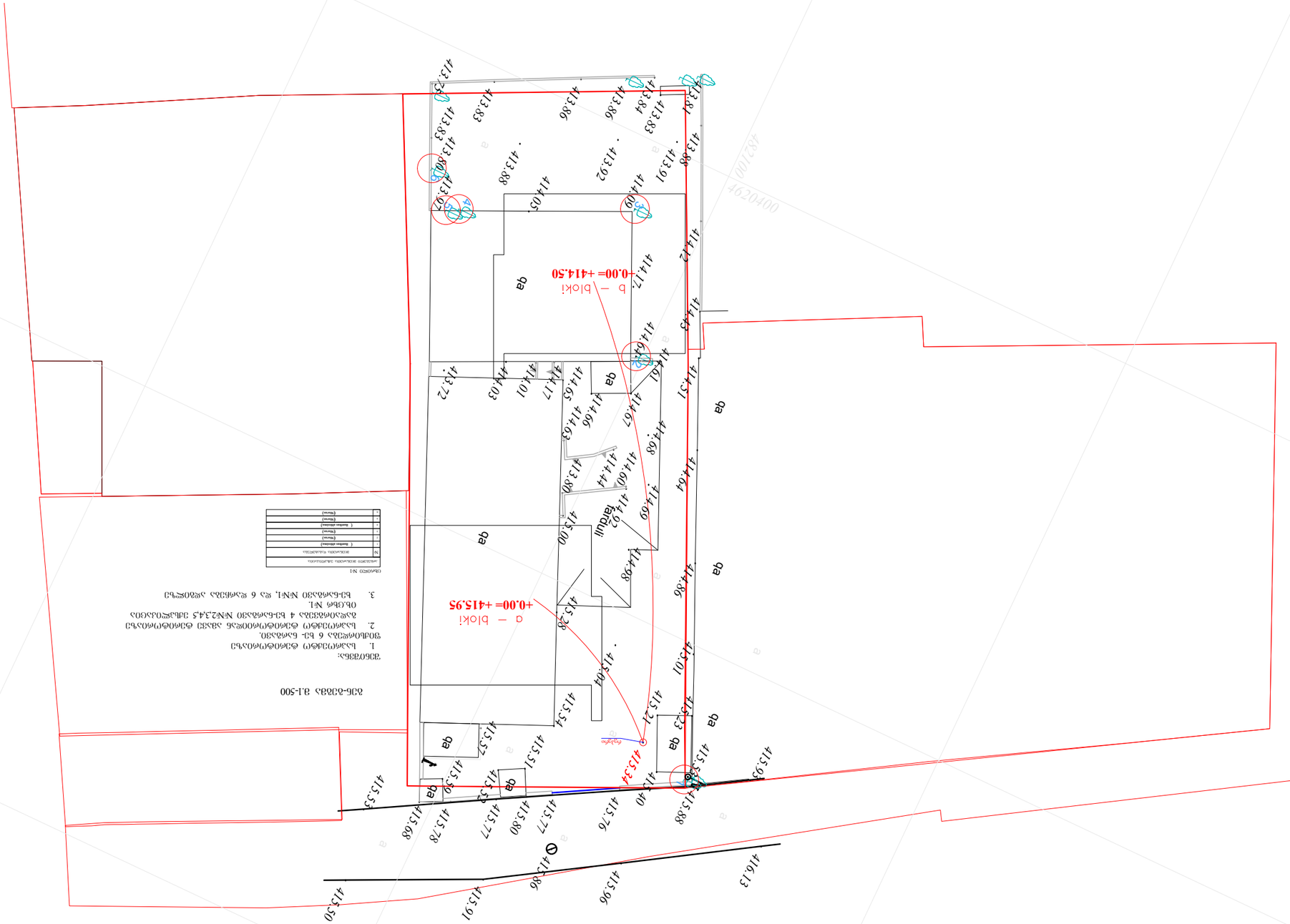

ӨЭЬ-ӨЭӨЬ Э.1-500

ЭЭБОЭЭЬЭ:

1. Ь ъ Ф Ч Э Ь Ф Ч Э Ф Ч Э Ь О Ч Ь Ч
2. Ь ъ Ф Ч Э Ь Ф Ч Э Ф Ч Э Ь О Ч Ь Ч Ф О Ь

გეგმა მ.1-500

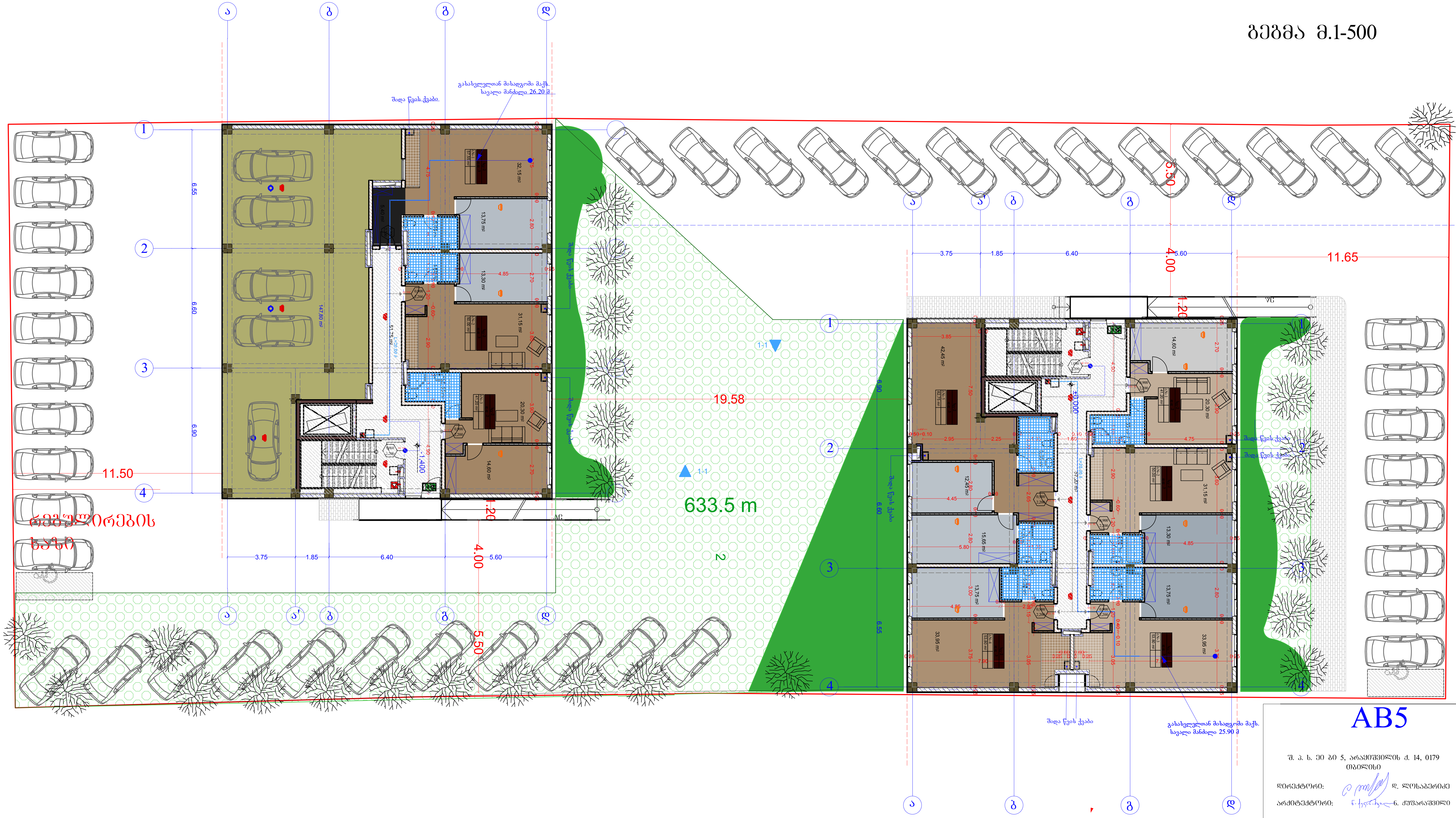

AB5

ш. პ. ს. ეი ბი 5, არაყიშვილის ქ. 14, 0179 თბილისი

დირექტორი: დ. ლოსაბერიძე

არქიტექტორი: ნ. ქუფარაშვილი

დამკვეთი: შპს "ვიზ"

პროექტის სახელწოდება:

მრავალბინიანი საცხოვრებელი სახლი

ქ.თბილისი, ვანის ქუჩა №4

დ ე ნ დ რ ო პ რ ო ე ქ ტ ი

ნახაზი:

№ გეგმა

ფურცელი:

მასშტაბი: 1:200 ფორმატი: ა-3

03.07.2019

დენდროლოგიური გეგმა
მ 1:200



მიწის ნაკვეთზე ა3 გამწვანების კოეფიციენტის ნაწილი, სადაც მოეწყობა სპეციალური საფარი, წარმოდგენილი ნახაზის მიბაძვით

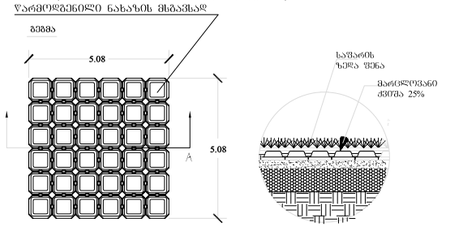

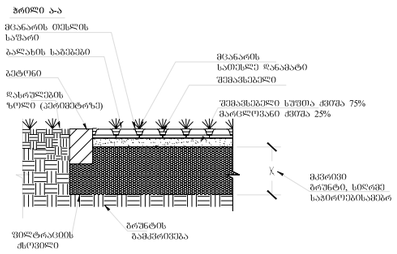

შენიშვნა:

1. მწვანარეები შერჩეულია კლიმატურ, ნიადაგობრივ, დეკორატიული და ურბანული პირობების გათვალისწინებით
2. მწვანარეთა ნარგვისას დაცულ იქნას აგროტექნიკის ნორმები.
3. მიწის ნაკვეთზე ა3 გამწვანების კოეფიციენტის ნაწილზე, მოეწყობა სპეციალური მწვანე საფარი

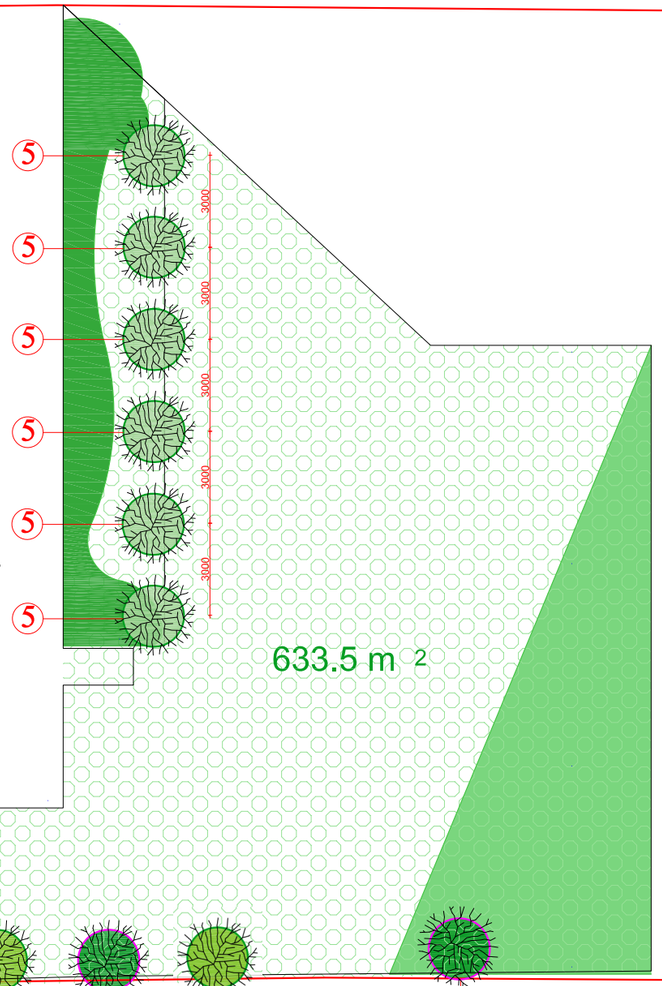

პირობითი აღნიშვნები

- არსებული ფოთლოვანი ხეები
- არსებული გადარგული ფოთლოვანი ხეები
- საპროექტო წიწვიანი ხეები
- საპროექტო ფოთლოვანი ხეები
- გაზონი

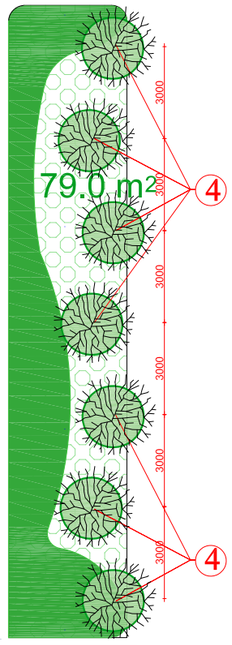

რეგულირების ხაზი

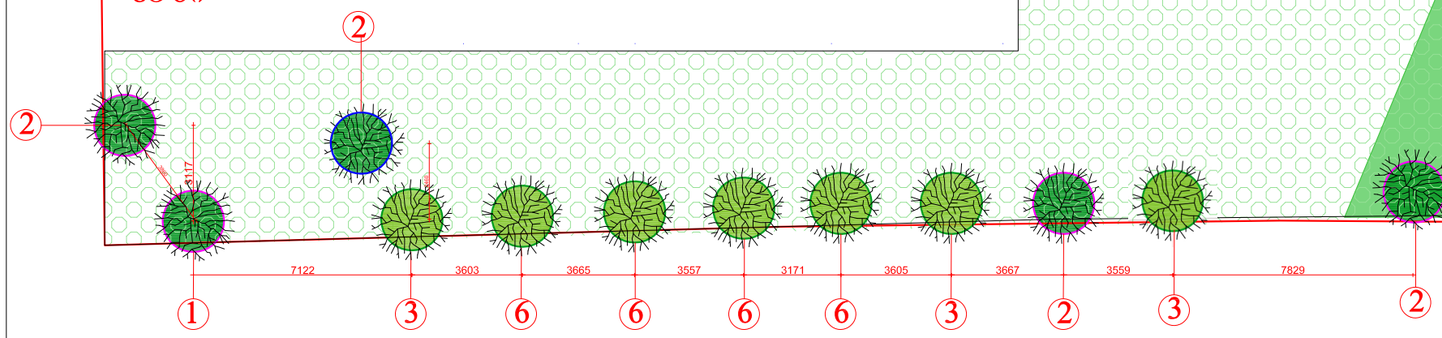

AB5

შ. პ. ს. ეი ბი 5, არაყიშვილის ქ. 14, 0179 თბილისი

დირექტორი: დ. ლოსაბერიძე

არქიტექტორი: ნ. ქვარაია ნ. ჟუჟარაშვილი

დამკვეთი: შპს "ვიზ"

პროექტის სახელწოდება:
მრავალბინიანი საცხოვრებელი სახლი
ქ.თბილისი, ვანის ქუჩა №4

დ ე ნ დ რ ო პ რ ო ე ქ ტ ი

ნახაზი:
№ დენდროგეგმა

შურცელი:

მასშტაბი: 1:200 ფორმატი: ა-3

03.07.2019

არსებული მცენარეების ფოტოები



① ხემქრალი
Ilanthus altissim



② თუთა ჩვეულებრივი
Morus

საპროექტო მცენარეების ფოტოები



③ ნეკერჩხალი ქორაფი
Acer capadocicum



④ ვერცხლისფერი ნაძვი
picea pungens glauca



⑤ იტალიური ფიჭვი
pinus pinea



⑥ Tilia begoniifolia
კავკასიური ცაცხვი

ალტერნატიული მცენარეები



③ Robinia pseudoacacia
რობინია ცრუაკაცია



④ Taxus Baccata
უთხოვარა



⑤ Cedrus
[illegible]



⑥ Fraxinus exelsior
იფანი ჩვეულებრივი

AB5

შ. პ. ს. ეი ბი 5, არაყიშვილის ქ. 14, 0179
თბილისი

დირექტორი: დ. ლოსაბერიძე

არქიტექტორი: ნ. ქუფარაშვილი

დამკვეთი: შპს "ვიზ"

პროექტის სახელწოდება:
მრავალბინიანი საცხოვრებელი სახლი
ქ.თბილისი, ვანის ქუჩა №4

დ ე ნ დ რ ო პ რ ო ე ქ ტ ი

ფურცელი:

მასშტაბი: ფორმატი: ა-3

03.07.2019

საპროექტო მცენარეთა ექსპლიკაცია

საპროექტო მცენარეთა ექსპლიკაცია						
№	მცენარეთა დასახელება	სიმაღლე	ღეროს გარშემ.	სასიცოცხლო ფორმა	შენიშვნა	რაოდენობა
1	Ilanthus altissim ხემყრალი	4.50+ 6+ 9	16.9	ფოთლოვანი ხე	ფოთოლმცვენი	2
2	Morus თუთა ჩვეულებრივი	5.5	8	ფოთლოვანი ხე	ფოთოლმცვენი	4
3	Acer capadocicum ნაკერჩხალი ქორაფი	3.50+	20/22	ფოთლოვანი ხე	ფოთოლმცვენი	3
4	Picea pungens glauca ვერცხლისფერი ნაძვი	3.00+	20/22	წიწვიანი ხე	მარადმწვანე	7
5	Pinus pinea იტალიური ფიჭვი	3.0+	20/22	წიწვიანი ხე	მარადმწვანე	6
6	Tilia caucasica ცაცხვი კავკასიური	3.5+	20/22	ფოთლოვანი ხე	ფოთოლმცვენი	4

ალტერნატიული მცენარეები

საპროექტო მცენარეთა ექსპლიკაცია						
№	მცენარეთა დასახელება	სიმაღლე	ღეროს გარშემ.	სასიცოცხლო ფორმა	შენიშვნა	რაოდენობა
1	Robinia pseudoacacia რობინია ცრუაკაცია	3.50+	20/22	ფოთლოვანი ხე	ფოთოლმცვენი	5
2	4ÁØÕÓÂÁÃÃÁ0Á უთხოვარი	3.00+	20/22	წიწვიანი ხე	maradmwvane	7
3	Cedrus ˬ└ ┘┤„ ”	3.00+	20/22	წიწვიანი ხე	მარადმწვანე	6
4	Fraxinus exelsior იფანი ჩვეულებრივი	3.50+	20/22	ფოთლოვანი ხე	ფოთოლმცვენი	8

შენიშვნა:

1. მცენარეები შერჩეულია კლიმატური, ნიადაგობრივი, დეკორატიული და ურბანული პირობების გათვალისწინებით
2. მცენარეთა ჩარგვისას დაცულ იქნას აგროტექნიკის ნორმები.
3 ფოთლოვანი ხეების ღეროს გარშემოწირულობა უნდა იყოს **20** სმ დან **22** მდე

AB5

შ. პ. ს. ეი ბი 5, არაყიშვილის ქ. 14, 0179 თბილისი

დირექტორი: დ. ლოსაბერიძე

არქიტექტორი: ნ. ქუფარაშვილი

დამკვეთი: შპს "ვიზ"

პროექტის სახელწოდება:
მრავალბინიანი საცხოვრებელი სახლი
ქ.თბილისი, ვანის ქუჩა №4

დ ე ნ დ რ ო პ რ ო ე ქ ტ ი

ფურცელი:

მასშტაბი: ფორმატი: ა-3

03.07.2019

სამუშაოთა მოცულობა

№	სამუშაოს დასახელება	განზომილება	რაოდენობა	შენიშვნა
1	ადგილების მომზადება ხეების დასარგავად 50% ნოყიერი მიწის ნაზავის დამატებით ორმოებში (ორმოს ზომა 0.8X0.8X0.8)	ცალი	24	12.8 კუბ.მ მიწის ნაზავი
2	ფოთლოვანი და წიწვიანი ხეების დარგვა	ცალი	24	13 წიწვიანი 11 ფოთლოვანი
3	10 სმ. სისქის ნოყიერი მიწის ნაზავის შეტანა და გაშლა, ჩვეულებრივი გაზონის მოსაწყობად 712.5კვ.მ ფართობზე	კუბური მეტრი	71.0	
4	გაზონის მოწყობა 712.5.მ ფართობზე	კვ.მეტრი	720.25	
5	გაზონის მოვლა	კვ.მეტრი	720.25	
10	გაზონის მოწყობა (ღია ავტოსადგომის და სავალი ნაწილი)	კვ.მეტრი	633.5	
11	გაზონის მოვლა (ღია ავტოსადგომის და სავალი ნაწილი)	კვ.მეტრი	633.5	
	ახალჩარგული მცენარეების მორწყვა და გაზონების მორწყვა	მთელი გამწვანებული ტერიტორია 712.5 კვ.მ		

შენიშვნა:

1. ხეების მოვლა და ფორმირება მოხდეს აგროტექნიკური ნორმების გათვალისწინებით, სავეგეტაციო პერიოდების დაწყებამდე (ადრე გაზაფხულზე და შემოდგომაზე)
2. მოცემული მცენარეების შეცვლა შესაძლებელია პროექტის ავტორთან შეთანხმებით
3. მცენარეთა ჩარგვისას დაცული იქნას აგროტექნიკის ნორმები
4 შზრუნველყოფილ იქნას მცენარეთა მორწყვა მთელი სავეგეტაციო პერიოდების განმავლობაში

AB5

შ. პ. ს. ეი ბი 5, არაჟიშვილის ქ. 14, 0179 თბილისი

დირექტორი: დ. ლოსაბერიძე

არქიტექტორი: ნ. ქავრიშვილი

დამკვეთი: შპს "ვიზ"

პროექტის სახელწოდება:
მრავალბინიანი საცხოვრებელი სახლი
ქ.თბილისი, ვანის ქუჩა №4

დ ე ნ დ რ ო პ რ ო ე ქ ტ ი

ფურცელი:

მასშტაბი: ფორმატი: ა-3

03.07.2019

დენდროლოგიული გეგმა
მ 1:200

შენიშვნა:
ნაკვეთის გამწვანების კოეფიციენტის მინიმალური კვადრატულობა არის 633.5 მ2 (კვ - 0,3), ხოლო ჩვენს მიერ ათვისებულია 712.5 მ2. ხეების დათვლა უნდა მოხდეს მინიმალური მაჩვენებლიდან, ანუ 633.5 მ2 -იდან. პროექტში გათვალისწინებული კვ კოეფიციენტი დენდროლოგიური პროექტში ხეების რაოდენობით აკმაყოფილებს პროექტში მოცემულ ფარის. (მინიმუმ საჭიროა 25ხე,)

კ-3 კოეფიციენტის საანგარიშო კროკი
712.5კვ.მ /2515 კვ.მ = 0.3

633.5 კვ.მ ღია ავტოსადგომებზე მოწყობილი მწვანე საფარი

79 კვ.მ მწვანე საფარი

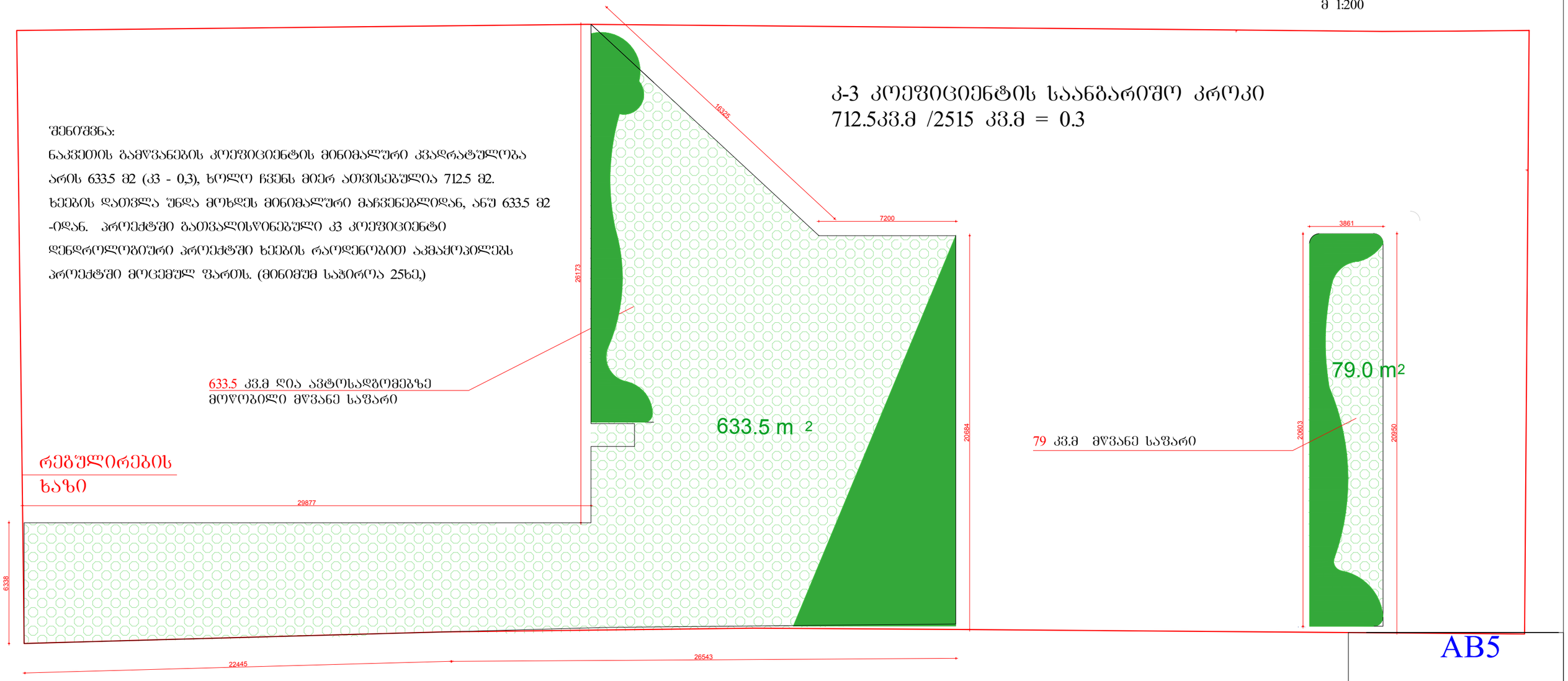

რეგულირების ხაზი

AB5

შ. პ. ს. ეი ბი 5, არაყიშვილის ქ. 14, 0179 თბილისი

დირექტორი: დ. ლოსაბერიძე

არქიტექტორი: ნ. ჭყონია ნ. ჟუჟარაშვილი

დამკვეთი: შპს "ვიზ"

პროექტის სახელწოდება:
მრავალბინიანი საცხოვრებელი სახლი
ქ.თბილისი, ვანის ქუჩა №4

დ ე ნ დ რ ო პ რ ო ე ქ ტ ი

ფურცელი:

მასშტაბი: ფორმატი: ა-3

03.07.2019

დენდროლოგიური პროექტის საინფორმაციო ბანერი

დამკვეთი: შპს "ვიზ" ს/კ 400254381

საპროექტო ტერიტორია: ს/კ 01.13.06.006.075

ობიექტის მისამართი: თბილისი, ჭუჩა ვანი, №4

ნებართვის გაცემის ორგანო: ქ.თბილისის მუნიციპალიტეტის მერიის გარემოს დაცვის სააქალაქო სამსახური

კ-3 =0.3 (712.5 კვ.მ)

დენდროლოგიური პროექტის შეთანხმების თარიღი 15. 07. 19

დენდროლოგიური პროექტის დასრულების თარიღი 15. 07. 22

დასარგავი ხე - მცენარეების სახეობა

3 ძირი ნაკერჩხალი ჭოროში	სიმაღლე 3.5+ **garSemoweriloba 20/22 sm** ხნოვანება 7-10 წ
7 ძირი ვერცხლისწერი ნაძვი	სიმაღლე 3.0+ **garSemoweriloba 20/22 sm** xნოვანება 7-10 წ
6 იტალიური ფიჭვი	სიმაღლე 3.0+ **garSemoweriloba 20/22 sm** ხნოვანება 7-10 წ
4 ცაცხვი კავკასიური	სიმაღლე 3.5+ **garSemoweriloba 20/22 sm** ხნოვანება 7-10 წ

ახლადდარგულ ხე მცენარეების მოვლაზე პასუხისმგებელია შპს "ვიზ"

ახლადდარგულ ხე მცენარეების მოვლის ხანგრძლივობა 3 წელი







გადარგვის პროექტი

თარიღი: 17.08.2019წ.
მისამართი: ქალაქი თბილისი, ჭუჩა ვანი, N 4, (ნაკვ.6/32); ქალაქი თბილისი, ჭუჩა ვანი , N 4, (ნაკვ.6/14)
საკადასტრო კოდი: N 01.13.06.006.075
ფართობი: 2515.00 კვ.მ.
დამკვეთი: შპს "ვიზ" ID ნომერი:400254381
გადასარგავი მწვანე ნარგავების საერთო რაოდენობა: 2

გადასარგავი ხემცენარეების ნუსხა ტაქსაციური მაჩვენებლების და კომის ზომების მითითებით

ცხრილი N 1

რიგ N	ხის N	სახეობა	სასიც ოცხლო ფორმა	კომის სიგანე სმ	Do დიამეტრი 10სმ-ზე	Dt დიამეტრი 1.3 მ-ზე	H სიმაღლე მ	მდგომარეობა	შენიშვნა
1	2	თუთა ჩვეულებრივი (Morus)	ხე	455	45.5	37.9	9	ჯანსაღი	შესაძლებელია გადარგვა
2	3	თუთა ჩვეულებრივი (Morus)	ხე	525	52.5	43.9	7.5	ჯანსაღი	შესაძლებელია გადარგვა

სულ გადარგვას დაექვემდებარება 2 ძირი ხე, მათ შორის 2 ძირი (N 2, N 3) თუთა ჩვეულებრივი (Morus). მათი გადარგვა შესაძლებელია ქვემოთ მოცემული მეთოდოლოგიით.

მწვანე ნარგავების გადარგვის აგროტექნიკა

• ნიადაგის მომზადება

ნიადაგის მომზადება ხელს უწყობს მისი ფიზიკური და წყლის რეჟიმის გაუმჯობესებას, ტერიტორიაზე გავრცელებული სარეველა მცენარეებისგან, ქვებისგან, სამშენებლო ნარჩენებისგან და სხვ ფართობის განთავისუფლებას. ნიადაგის მომზადება უნდა განხორციელდეს მექანიზებული წესით (სასურველია უახლესი ტექნიკის გამოყენებით) - მოხვნა, გადახვნა, გადაფარცხვა, დაპლანტაჟება. პირველ რიგში უნდა გაიწმინდოს ნაგვისგან, ქვებისგან, ამოიძირკოს ძირკვები და შემდეგ მოხდეს ორგანული/არაორგანული სასუქის შეტანის გზით ნიადაგის ნაყოფიერების განხორციელება, დარგული მწვანე ნარგავების კარგი ზრდა - განვითარების უზრუნველსაყოფად.

გადარგვის მეთოდოლოგია

• ხე–მცენარის ამოღება:

1. ხის კომის ზომა უნდა განისაზღვროს ფესვის ყელთან არსებული დიამეტრის ზომის არანაკლებ ათმაგი ოდენობის (იხ. ცხრილი N 1) , ხოლო სიღრმე არანაკლებ 1,7 მ. –ის;

2. ხემცენარის გადარგვამდე უნდა მოხდეს მისი კომის ფიქსირება იმ საშუალებებით, რომლებმაც უნდა უზრუნველყონ ხემცენარის კომის შენარჩუნება ტრანსპორტირების პირობებში;

3. ხის ამოღება უნდა მოხდეს განსაკუთრებული სიფრთხილის დაცვით, ფესვთა სისტემის დაზიანების გარეშე;

4. ამოღებისას ღია ფესვთა სისტემა დაუყოვნებლივ უნდა შეიფუთოს ჯვალოს მატერიით, ან სპეციალური ბადით;

5. ამოღებული ხის ტრანსპორტირების შემთხვევაში ჯვალოში ან ბადეში შეფუთულ კომს უნდა გაუკეთდეს სპეციალური დამცავი კონსტრუქცია (ხის ჩარჩოები, ასაწყობი ყუთები, მავთულბადე, მეტალის სხვადასხვა კონსტრუქციები, სპეციალური დასაშლელი ვაზონები, ჭილობი, ბრეზენტი და ა.შ.);

6. მიწის კომის შეფუთვის შემდეგ ხის ღეროზე კეთდება სპეციალურ შალითა, რომელიც დამზადებული შეიძლება იყოს ქეჩის, ბრეზენტის ან ტყავისაგან. ასეთი შალითის დანიშნულებაა დატვირთვის, გადაზიდვის და დარგვის დროს ხის შტამის დაცვა შესაძლო შემთხვევითი დაზიანებისაგან;

7. ამოღებამდე ფოთლოვანი სახეობის ხეებს გაუკეთდეს სხვლა-ფორმირება კერძოდ: 2 ძირი (N 2, N 3) თუთა ჩვეულებრივი (Morus).

8. ხის ამოღება უნდა განხორციელდეს სპეციალური ამწე მოწყობილობებით, რადგან კომი დაცული იქნას მკვეთრი და ძლიერი დარტყმებისაგან, ვინაიდან გადარგვის

პროცესში კომს არ შეექმნას არასასურველი რყევები, რაც გამოიწვევს ფესვების დაგლეჯვას ან მათგან ნიადაგის მოშორებას;

• ხე–მცენარის გადარგვა:

1. გადასარგავ ადგილზე არანაკლებ 5 დღით ადრე ამოღებული უნდა იქნას ორმო;
2. სარგავი ორმოს დიამეტრი სასურველია გაითხაროს 0,5 – 0,9 მ. – ით მეტი, ხოლო სიღრმე 0,2–0,25 მ.–ით მეტი ვიდრე გადასარგავი ხის კომი;
3. ნარგავი უნდა დაირგოს შენობის გარე კედლიდან ან/და მშენებარე ობიექტის საძირკველთან 3 მ-ზე მეტი დაშორებით.
4. ამოღებულ ორმოს ჩაუტარდეს დეზინფექცია ნიადაგის მავნებლების და ნიადაგის პათოგენური სოკოების საწინააღმდეგოდ თანამედროვე პესტიციდების და ფუნგიციდების გამოყენებით. რათა თავიდან იქნას აცილებული რიგი დაზიანებები და დაავადებები, რომელსაც მცენარე იღებს მხოლოდ ნიადაგიდან:
5. კომსა და ორმოს კედლებს შორის სივრცე უნდა შეივსოს ნაყოფიერი ნიადაგის ნაზავით; თითოეულ ორმოში წინასწარ უნდა იქნეს შეტანილი 15-20 კგ. ორგანული სასუქი (გადამწვარი ნაკელი, ტორფნაკელიანი, ტორფდოლომიტიანი და სხვა).
6. სარგავი ორმოს ფსკერი უნდა გაფხვიერდეს 10 – 15 სმ. სიღრმეზე, შემდგომ კი მოხდეს 0,2 – 0,25 მ. სისქის ნაყოფიერი ნიადაგის შეტანა;
7. ჩაირგოს ორმოში ისე, რომ ფესვის ყელი ან ნამყენი ადგილი მიწის ზედაპირიდან 7-10 სმ-ის ზევით უნდა დარჩეს და გამაგრდეს თოკებით 3 მხრიდან.
8. ჩარგვის დროს არ უნდა დაზიანდეს მცენარის ფესვთა სისტემა, ღერო და ვარჯი;
9. ხის მოთავსება ორმოში უნდა განხორციელდეს ხის პირვანდელი სივრცითი ორიენტაციის გათვალისწინებით;
10. ნერგის ირგვლივ უნდა გაკეთდეს სარწყავი ჯამი;
11. ხის დარგვის შემდგომ უნდა მოხდეს ხის მორწყვა ნიადაგის სრულ გაჯირჯვებამდე.

ხე–მცენარის დარგვის შემდგომი მოვლა–პატრონობა:

1. ხის მოვლა უნდა განხორციელდეს დარგვიდან (გადარგვიდან) 3 წლის განმავლობაში;
2. მაისიდან სექტემბრის ჩათვლით თვეში ერთხელ უნდა განხორციელდეს სარწყავი ჯამების გამარგვლა–გაფხვიერება–განახლება;
3. გადარგვიდან მეორე და მესამე წელს, ვეგეტაციის დაწყებამდე, ადრე გაზაფხულზე უნდა განხორციელდეს სერთიფიცირებული მინერალური სასუქების (NPK) შეტანა და მორწყვა;
4. მორწყვა უნდა განხორციელდეს მაისიდან სექტემბრის ჩათვლით კვირაში ერთხელ;
5. დამატებითი მორწყვა უნდა განხორციელდეს წლის გვალვიან პერიოდში, საჭიროების მიხედვით;
6. განსაკუთრებით ინტენსიური რწყვაა სჭირო მცენარეებზე ყლორტებისა და ფოთლების ზრდის დროს.ამიტომ ინტენსიური მორწყვა უნდა დაიწყოს მაისის თვიდან.

7. შესაძლებელია სპეციალური სარწყავი (ავტომატური) სისტემის მოწყობა მცენარის მუდმივი მორწყვის უზრუნველსაყოფად;

8. ხის დარგვისთანავე მცენარეებზე უნდა განხორციელდეს მცენარეთა მავნებელ – დაავადებების წინააღმდეგ გასატარებელი ღონისძიებები;

9. პერიოდულად ჩატარდეს ვარჯის სხვლა–ფორმირების სამუშაოები.

დირექტორი *დავით კობახიძე*

0101, საქართველო, თბილისი, ც. დადიანის ქ. N 7,სავაჭრო ცენტრი ქარვასლა, ოფისი ბ-412, ტელ +995 551 606226
,Apt B-412, N 7 C. Dadiani st, Tbilisi, Georgia, Post Index 0101, Tel: (+995) 551 606226, Email: davitkob@gmail.com

შეზღუდული პასუხისმგებლობის საზოგადოება
ფორესთ კომპანი

Limited Liability Company
Forest Company

N 001/557

17.08.2019წ.

შპს "ვიზ"

ID ნომერი: 400254381

გაცნობებთ, რომ შპს „ფორესთ კომპანი“ მზადაა განახორციელოს (მისამართი: ქალაქი თბილისი, ჭუჩა ვანი, N 4, (ნაკვ.6/32); საკადასტრო კოდი: N 01.13.06.006.075) თქვენს მიერ მოთხოვნილი 2 ძირი ხის გადარგვა თანდართული მეთოდოლოგიით მცენარის არასავეგეტაციო პერიოდში ქ. თბილისის მუნიციპალიტეტის მერიის გარემოს დაცვის საქალაქო სამსახურის მიერ გაცემული შესაბამისი ნებართვის წარმოდგენის და ხელშეკრულების გაფორმების შემდგომ, კერძოდ, 2 ძირი (N 2, N 3) თუთა ჩვეულებრივი (Morus)

პატივისცემით,
დირექტორი
დავით კობახიძე

0101, საქართველო, თბილისი, ც. დადიანის ქ. N 7,სავაჭრო ცენტრი ქარვასლა, ოფისი ბ-412, ტელ +995 551 606226
,Apt B-412, N 7 C. Dadiani st, Tbilisi, Georgia, Post Index 0101, Tel: (+995) 551 606226, Email: davitkob@gmail.com

წერილის ნომერი: **18-01192322561**
თარიღი: **20/08/2019**
პინი: **6614**

ადრესატი: ქალაქ თბილისის მუნიციპალიტეტის სსიპ ქალაქ თბილისის მუნიციპალიტეტის არქიტექტურის სამსახური
მისამართი: შარტავას 7

გადაამოწმეთ: **document.municipal.gov.ge**

ქალაქ თბილისის მუნიციპალიტეტის მერიის გარემოს დაცვის საქალაქო სამსახურმა (შემდგომში მოხსენებული, როგორც „სამსახური“) განიხილა, თქვენი 2019 წლის 19 აგვისტოს #60-01192312477 განცხადება და თანდართული დოკუმენტაცია (ექსპერტ დ. კობახიძის მიერ 2019 წლის 25 ივნისს გაცემული მწვანე ნარგავების ხარისხობრივი მდგომარეობის შეფასების საექსპერტო დასკვნა N001/213, მწვანე ნარგავების ამსახველი ფოტომასალა, ტოპო. გეგმა, განმარტებითი ბარათი; შპს „ფორესთ კომპანის“ ექსპერტის დ. კობახიძის მიერ 2019 წლის 17 აგვისტოს გაცემულ,ი ინდივიდუალურად შედგენილი, დიდი დიამეტრის მქონე მწვანე ნარგავების გადარგვის აგროტექნიკური მეთოლოგია და წერილობით გაცემული დასტური, დიდი დიამეტრის მქონე მწვანე ნარგავების, სპეც. ტექნიკის გამოყენებით, გადარგვის მომსახურების გაწევის თაობაზე), რომლითაც ითხოვთ მოქალაქე ნინო ქუფარაშვილის მომართვის (AR1699526) საფუძველზე, შპს „ვიზის“ საკუთრებაში არსებულ მიწის ნაკვეთზე (ქ. თბილისი, ვანის ქუჩა, N4; ს.კ.: 01.13.06.006.075) (სზ-6) IV კლასის შენობა-ნაგებობის განთავსების მიზნით, მიწის ნაკვეთის სამშენებლოდ გამოყენების დამტკიცებულ პირობებში, ცვლილების შეტანის ეტაპზე, მწვანე ნარგავებთან დაკავშირებით, სამსახურის პოზიციის დაფიქსირებას.

დამატებით წარმოდგენილი დოკუმენტაციის თანახმად (ტოპო. გეგმა, საექსპერტო დასკვნა, განმარტებითი ბარათი) ტერიტორიაზე არსებული მწვანე ნარგავების საერთო რაოდენობა შეადგენს 6 ერთეულს. ატვირთული ტოპო. გეგმის თანახმად, მშენებლობის მიზნით, განმცხადებლის მიერ მოთხოვნილია, საპროექტო შენობის განთავსების კონტურში მდგომი 4 ძირი მწვანე ნარგავის (N2 ჩვ.თუთა- 45.5სმ; N3 ჩვ.თუთა-52.5სმ; N4 ხემყრალი-16.9სმ; N5 ჩვ.თუთა - (4.1სმ-დან 8სმ-მდე- ჯგუფში 5 ერთეული) გადარგვა.

ქ. თბილისის მუნიციპალიტეტის საკრებულოს 2014 წლის 12 დეკემბრის #17-55 დადგენილებით დამტკიცებული „ქ. თბილისის მუნიციპალიტეტის ტერიტორიაზე მწვანე ნარგავების დაცვის, მოვლისა და აღდგენის წესის“ (შემდგომში მოხსენებული, როგორც „დადგენილება“) 21-ე, 21^1-ე და 21^2-ე მუხლების საფუძველზე, ასევე, ექსპერტ დ. კობახიძის მიერ ინდივიდუალურად შედგენილი გადარგვის აგროტექნიკური მეთოდოლოგიის, ასევე გადარგვის მომსახურებაზე გაცემული წერილობითი დასტურის თანახმად, საპროექტო ტერიტორიაზე განთავსებული 2 ძირი დიდი დიამეტრის მქონე ჩვეულებრივის თუთის (N2-45.5; N3-52.5სმ) ასევე, 1 ძირი N4 ხემყრალას -(16.9სმ) და 1 ძირი N5 ჩვ.თუთის (4.1სმ-დან 8სმ-მდე) ხეები ექვემდებარება გადარგვას. აგრეთვე იმის გათვალისწინებით, რომ დადგენილების 21-ე მუხლის 1^1 პუნქტის თანახმად, მცენარეების გადარგვას ენიჭება უპირატესობა მოჭრასთან მიმართებით და მწვანე ნარგავების შენარჩუნების გზით დაცული იქნება ტერიტორიაზე არსებული ეკოლოგიური წონასწორობა, სამსახურს მიზანშეწონილად მიაჩნია საპროექტო შენობის განთავსების მიზნით გასცეს 4 ძირი მწვანე ნარგავის (N2 ჩვ.თუთა- 45.5სმ; N3 ჩვ.თუთა-52.5სმ; N4 ხემყრალი-16.9სმ; N5 ჩვ.თუთა - (4.1სმ-დან 8სმ-მდე- ჯგუფში 5 ერთეული) გადარგვის ნებართვა (ქ. თბილისი, ვანის ქუჩა, N4; ს.კ.: 01.13.06.006.075) იმავე საკადასტრო ერთეულში, მას შემდეგ, რაც განმცხადებელი გარემოს დაცვის საქალაქო სამსახურს წარმოუდგენს სსიპ ქალაქ თბილისის მუნიციპალიტეტის არქიტექტურის სამსახურის მიერ გაცემულ მშენებლობის ნებართვას.

ამდენად, სამსახური თანახმაა გასცეს დადებითი რეკომენდაცია მიწის ნაკვეთის

სამშენებლოდ გამოყენების დამტკიცებული პირობების ცვლილების დადგენის ეტაპზე.

ინფორმაციის სახით მოგახსენებთ, რომ ვინაიდან ტერიტორიაზე იგეგმება IV კლასის შენობა-ნაგებობის მშენებლობა, პროექტის შეთანხმების ეტაპზე სსიპ ქალაქ თბილისის მუნიციპალიტეტის მერიის არქიტექტურის სამსახურს უნდა წარედგინოს გამწვანების პროექტი, სადაც განმცხადებელმა უნდა გაითვალისწინოს შემდეგი პირობები: მაღალპროდუქტიული კორომების შექმნისა და ეკოლოგიური მდგომარეობის გაუმჯობესების მიზნით, სამსახური უპირატესობას ანიჭებს ხეების დარგვას ბუჩქებთან და გაზონთან მიმართებით, მცენარეების რაოდენობა უნდა განისაზღვროს შემდეგი პროპორციით-10-12 კვ. მეტრი 1 ძირი მცირე ზომის ვარჯის მქონე ხისთვის, ხოლო 20-25 კვ. მეტრი დანარჩენი წიწვოვანი და ფოთლოვანი ხეებისთვის.

წიწვოვანი ხის დარგვის შემთხვევაში ნერგის სიმაღლე უნდა იყოს არანაკლებ 3 მეტრი, ხოლო ფოთლოვანის შემთხვევაში-არანაკლებ 3.5 მეტრი. დარგული ნერგის გარშემოწერილობა უნდა იყოს არანაკლებ **20 სანტიმეტრი.**

გასამწვანებელი მცენარეების სახეობები (**კვიპაროსის, ელდარის, შავი ფიჭვისა და ვერხვის სახეობის ხეების გარდა**) უნდა შეირჩეს ქ. თბილისის მუნიციპალიტეტის მთავრობის 2018 წლის 8 თებერვლის #05.14.147 განკარგულებით დამტკიცებული პრიორიტეტული ხეების სიიდან.

აქვე დავძენთ, რომ ქ. თბილისის მუნიციპალიტეტის ტერიტორიაზე და მის შემოგარენში, ელდარისა და შავი ფიჭვის სახეობებში მასობრივად არის გავრცელებული მავნებლებით გამოწვეული დაავადებები, რაც იწვევს მათ დაზიანებასა და ხმობას. შესაბამისად, დაავადების გავრცელების ან/და ახალი კერების წარმოქმნის პრევენციის მიზნით, სამსახურს გამწვანების პროექტში მიზანშეწონილად არ მიაჩნია ამ სახეობის ფიჭვების დარგვა.

ვერხვის სახეობები ტენის მოყვარული მალე მზარდი ხეებია, მათ გააჩნიათ საკმაოდ ძლიერი ფესვთა სისტემა, რომელიც ვითარდება წყლის მიმართულებით. შესაბამისად, ურბანულ სივრცეებში, შენობა-ნაგებობების, წყალ-გაყვანილობისა და კანალიზაციის მილების დაზიანების გამომწვევი მიზეზი ხშირად ხდება. ასევე, მათი დაბალი ამორტიზაციის ასაკის გამო ვერხვის მტვრევადი ტოტები და წაქცევის საშიშროება საფრთხეს უქმნის მოსახლეობასა და კერძო საკუთრებას. აგრეთვე, ყვავილობის პერიოდში ვერხვის ბუსუსოვანი თესლი ჰაერში აქტიურად იფანტება და სერიოზულ საფრთხეს უქმნის ალერგიის მქონე ადამიანებს; ასევე, ვინაიდან ვერხვი თავისი ჰაბიტატითა და სასიცოცხლო ფუნქციით ტენიანი ტერიტორიების ბინადარია და მისი აგრო-დეკორატიული დანიშნულება ქარსაცავი ზოლის შექმნაა, ის უნდა დაირგას დასახლებიდან მოშორებით. შესაბამისად, შესაძლო ზიანის პრევენციისათვის, **მიზანშეწონილი არ არის ალვის ხის დარგვა ინტენსიურად დასახლებულ უბნებში.**

აქვე დამატებით მოგახსენებთ, რომ შერეული, მაღალპროდუქტიული კორომების ჩამოყალიბება ქალაქის ეკოლოგიური მდგომარეობის გაუმჯობესების სავალდებულო წინაპირობაა, ამდენად, სამსახურს მიზანშეწონილად მიაჩნია გამწვანების პროექტის ფარგლებში, ერთი სახეობის მწვანე ნარგავების ნაცვლად, ტერიტორია გამწვანდეს შერეული ტიპის ნარგავებით, როგორც **წიწვოვანი ისე ფოთლოვანი.**

წინამდებარე ინდივიდუალური ადმინისტრაციულ-სამართლებრივი აქტი შესაძლოა გასაჩივრდეს ქ. თბილისის მუნიციპალიტეტის მერთან (ქალაქი თბილისი, ჟ. შარტავას ქუჩა N7), დაინტერესებული მხარის მიერ მისი ოფიციალური წესით გაცნობის დღიდან ერთი თვის ვადაში.

პატივისცემით,

თამარ შარაშიძე

პირველადი სტრუქტურული ერთეულის
ხელმძღვანელი (საქალაქო სამსახურის უფროსი)
(მოვალეობის შემსრულებელი)

გამოყენებულია კვალიფიციური
ელექტრონული ხელმოწერა/
ელექტრონული შტამპი

ობიექტის დასახელება	ავტომობილის მოძრაობის ორგანიზების პროექტი	ტექნიკური ზედამხედველი	
მისამართი	ავტომობილის მოძრაობის ორგანიზების პროექტი	პროექტის ხელმძღვანელი	
მომსახურების სახეობა	ავტომობილის მოძრაობის ორგანიზების პროექტი	პროექტის ავტორი	
შპს „სმარტ ტრანსპორტაციის გადაწყვეტილებები“			

ავტომობილის მოძრაობის ორგანიზების პროექტი

ქ. თბილისი, ვაკის რაიონი, ნ.ე. 01.13.06.006.075; ქ. ჭავჭავაძის გამზირი


ქ. ჭავჭავაძის გამზირი
ქ. ჭავჭავაძის გამზირი
ქ. ჭავჭავაძის გამზირი

„შეთანხმებულია“

ქ. თბილისის მუნიციპალიტეტის მერიის ტრანსპორტის საქალაქო სამსახურის უფროსი

მ. შუმლაძე

თარიღი 23.07.13

„შეთანხმებულია“

ქ. თბილისის საპატრულო პოლიციის მთავარი სამმართველოს უფროსის მოადგილე

ლ. ჯოხაძე

თარიღი

საგზაო მოძრაობის ორგანიზაციის ტექნიკური საშუალებები

- 1.26 -5ც
- 3.20 - 4ც
- 3.21 - 2ც
- 3.24 - 2ც
- 3.24 -3ც
- 3.25 - 2ც
- 5.19.1 - 2ც
- 5.19.2 - 2ც
- 8.2.1 - 2ც
- შუქ. ტ7-2ც
- მედროშე 1 ადამიანი
- ქვეითთა მოძრაობა
- ღობურა

არსებული შესასვლელი

ქერძო ტერიტორიის გზა, რომელიც დატვირთულია სერვიტუტით.

ქ.თბილისი ვანის ქუჩის (ს.კ 01.13.06.006.075;) მიმდებარედ ღობის მოწყობის პერიოდში საგზაო მოძრაობის ორგანიზების დროებითი სქემა.

STS SMART TRANSPORTATION SOLUTIONS

ტელ: 577 155575

შემსრულებელი	შ.პ.ს "STS"	ნახაზის დასახელება	თარიღი	2019 წელი
დამკვეთი	რ.ჭოხონელიძე	საგზაო მოძრაობის ორგანიზების დროებითი სქემა	მასშტაბი	პირობითი

„შეთანხმებულია“

ქ. თბილისის მუნიციპალიტეტის
მერიის ტრანსპორტის საქალაქო
სამსახური
[illegible] შუმლაძე

თარიღი ____

„შეთანხმებულია“

ქ. თბილისის საპატრულო პოლიციის
მთავარი სამმართველოს უფროსის მოადგილე
ლ. ჯოხაძე

თარიღი ___/___/___

საგზაო მოძრაობის ორგანიზაციის ტექნიკური საშუალებები

- 1.26 - 5ც
- 3.10 - 2ც
- 3.20 - 4ც
- 3.21 - 2ც
- 3.24 - 2ც (20)
- 3.24 - 3ც (40)
- 3.25 - 2ც (20)
- 5.19.1 - 4ც
- 5.19.2 - 4ც
- 8.2.1 - 2ც (30m)
- შუქ. ტ7-2ც
- მედროშე 1 ადამიანი
- ქვეითთა მოძრაობა
- ღობურა

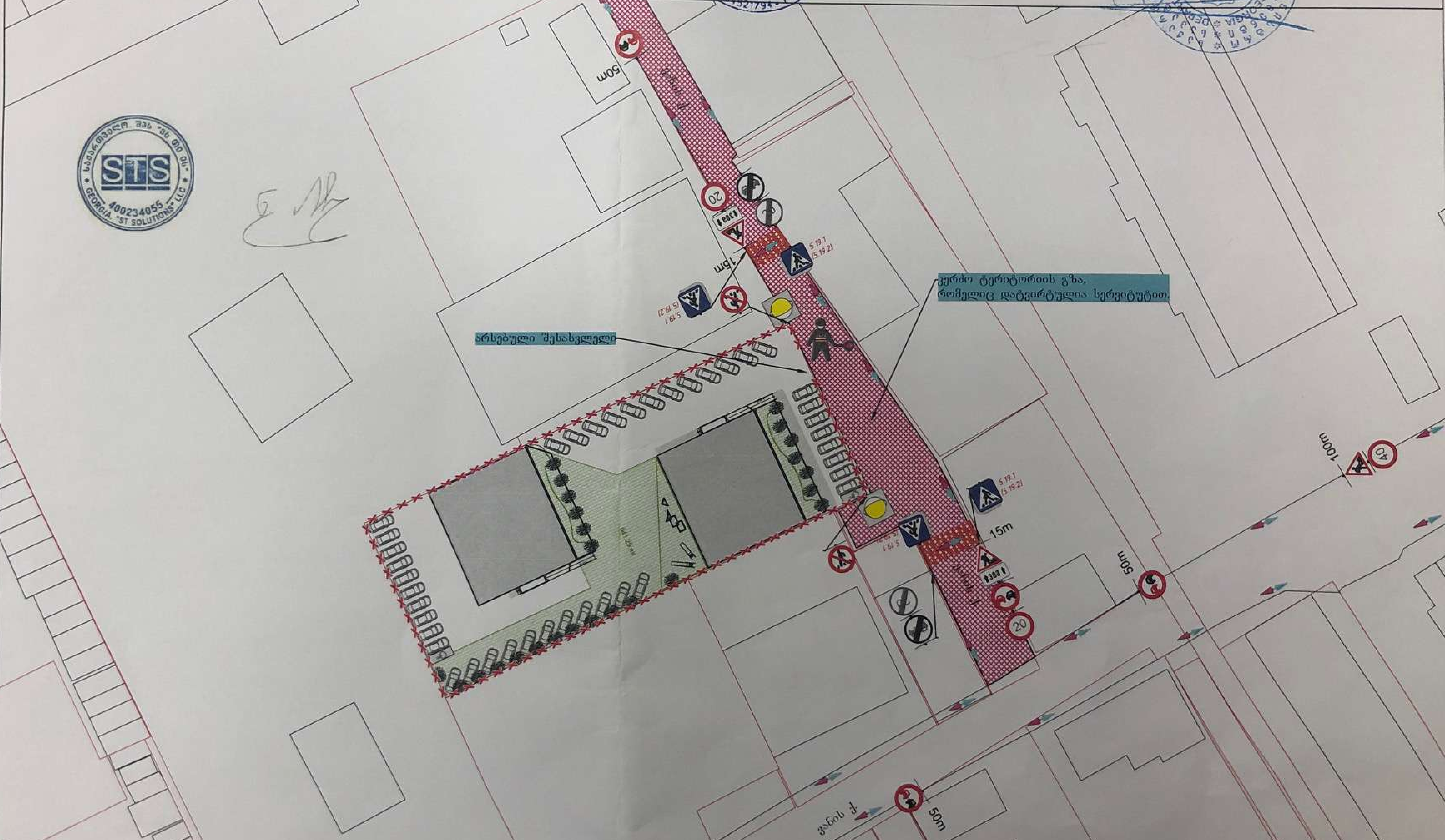

ქ.თბილისი ვანის ქუჩის (ს.კ 01.13.06.006.075;) მიმდებარედ ღობის მოწყობის პერიოდში საგზაო მოძრაობის ორგანიზების დროებითი სქემა.			STS SMART TRANSPORTATION SOLUTIONS ტელ: 577 155575	
შემსრულებელი	შ.პ.ს "STS"	ნახაზის დასახელება	თარიღი	2019 წელი
დამკვეთი	[illegible]	საგზაო მოძრაობის ორგანიზების დროებითი სქემა	მასშტაბი	[illegible]

საქართველოს შინაგან საქმეთა სამინისტროს
საპატრულო პოლიციის დეპარტამენტი

MINISTRY OF INTERNAL AFFAIRS OF GEORGIA
PATROL POLICE DEPARTMENT

MIA 0 19 01956509

25/07/2019

შპს "ვიზ"-ის წარმომადგენელს ნ. ქუფარაშვილს
ქ. თბილისი წყნეთის ქ. კორპუსი 6, ბინა 15;
თქვენს 2019 წლის 24 ივლისის განცხადებაზე

ასლი: საპატრულო პოლიციის დეპარტამენტის
ქ. თბილისის მთავარი სამმართველოს უფროსის
მოადგილეს ბ–ნ ლაშა ჯოხაძეს

საპატრულო პოლიციის დეპარტამენტში განხილულ იქნა თქვენი განცხადება, რომელიც ეხება ქ. თბილისი ვანის ქუჩა ს/კ 01.13.06.006.075-ის მიმდებარედ შესასვლელ–გამოსასვლელი გზის მოწყობას, სამშენებლო დამცავი ღობის განთავსებას და არსებული საგზაო/სატრანსპორტო ინფრასტრუქტურის, ნაკადების მიმართულების საგზაო მოძრაობის ორგანიზაციის სქემების შეთანხმებას.

ვითვალისწინებთ რა, ქ. თბილისის მერიის ტრანსპორტის საქალაქო სამსახურის თანხმობას, საპატრულო პოლიციის დეპარტამენტი ითანხმებს წარმოდგენილ დროებითი და მუდმივი მოძრაობის ორგანიზაციის სქემებს და არ არის წინააღმდეგი განახორციელოთ ზემოაღნიშნული სამუშაოები შემდეგი პირობების დაცვით:

- ქვეითად მოსიარულეთა უსაფრთხოების მიზნით დამცავი ღობის ფარგლებში მოეწყოს (თანხმობის გაცემიდან ექვსი თვის განმავლობაში) ქუჩის სავალი ნაწილის მხრიდან ქვეითად მოსიარულეთა ბილიკი, ღობე გზის სავალი ნაწილის მხრიდან გადაიხუროს და ღამის საათებში განათდეს;
- სამშენებლო დამცავი ღობე შეიღებოს შავ-თეთრი ან წითელ-თეთრი ზოლებით;
- სამშენებლო ობიექტზე მისასვლელი გზა აღიჭურვოს მოძრაობის რეგულირების ტექნიკური საშუალებებით წარმოდგენილი სქემის შესაბამისად;
- დაცული იქნას გზის სავალი ნაწილის სისაუფთავე, არ დაუშვათ სამშენებლო მასალისა და ტექნიკის გზის სავალ ნაწილზე განთავსება;
- სამუშაოების დასრულებისთანავე ფეხით მოსიარულეთა ბილიკი მოყვანილ იქნას პირვანდელ მდგომარეობაში, დროებითი მოძრაობის რეგულირების ტექნიკურ საშუალებებს გაუკეთდეს დემონტაჟი და გზის მიერთების ადგილები აღიჭურვოს მოძრაობის რეგულირების ტექნიკური საშუალებებით შეთანხმებული საგზაო მოძრაობის ორგანიზაციის სქემების შესაბამისად;

- სამუშაოების დაწყების და დამთავრების შესახებ წინასწარ ეცნობოს საპატრულო პოლიციის დეპარტამენტის სამორიგეო ნაწილს (ტელ: 241-85-04; 241-85-05);

მეორე ადრესატს: გთხოვთ, უზრუნველყოთ კონტროლის დაწესება წერილში მითითებულ პირობების შესრულებაზე და მოძრაობის რეგულირების ტექნიკური საშუალებების განთავსების მდგომარეობაზე. შეუსრულებლობის შემთხვევაში გაატარეთ ზომები საქართველოს ადმინისტრაციულ სამართალდარღვევათა კოდექსის 134 მუხლით გათვალისწინებული მოთხოვნების შესაბამისად.

დანართი: 7 ფურცლად.

საპატრულო პოლიციის დეპარტამენტი /
საორგანიზაციო სამმართველო / საგზაო მოძრაობის
ზედამხედველობის განყოფილება
განყოფილების უფროსი
ბარბაქაძე დავით

