ქალაქ თბილისის მუნიციპალიტეტის საჯარო სამართლის იურიდიული პირი – ქალაქ თბილისის მუნიციპალიტეტის ტრანსპორტისა და ურბანული განვითარების სააგენტო

წერილის ნომერი: **16-0122119454**
თარიღი: **29/04/2022**
პინი: **0296**

გადაამოწმეთ: **document.municipal.gov.ge**

ადრესატი: ბადრი ბაგათელია
პირადი ნომერი: 62006026453
მისამართი: თბილისი ირაკლი აბაშიძის ქ. N 70 ბ. 76

ბატონო ბადრი,

ქალაქ თბილისის მუნიციპალიტეტის სსიპ - ქალაქ თბილისის მუნიციპალიტეტის ტრანსპორტისა და ურბანული განვითარების სააგენტომ განიხილა თქვენი, 2022 წლის 23 აპრილის № 012211314-16 განცხადება, რომელთან დაკავშირებითაც გაცნობებთ შემდეგს:

დაკმაყოფილდეს 2022 წლის 23 აპრილის № 012211314-16 განცხადება და შეთანხმდეს ქალაქ თბილისში, ქუჩა ცაიში , N 36ა-ში არსებულ მიწის ნაკვეთზე (საკადასტრო კოდი: 01.16.03.010.086) საგზაო მოძრაობის ორგანიზების სქემა თანდართულ ბმულზე არსებული დანართის შესაბამისად.

წარმოდგენილი საგზაო მოძრაობის ორგანიზების სქემა სააგენტოს მიერ შეთანხმდა იმ პირობით, რომ ტროტუარების ნაწილი, რომელიც მდებარეობს საკადასტრო საზღვრებში, დაიტვირთება საჯარო სერვიტუტით.

სამუშაოს დასრულების შემდეგ, 30 კალენდარული დღის ვადაში დემონტაჟი უნდა გაუკეთდეს დროებით დამონტაჟებულ საგზაო მოძრაობის ორგანიზების ტექნიკურ საშუალებებს და ქუჩის სავალი ნაწილი მოყვანილი იქნას პირვანდელ მდგომარეობაში.

შესასვლელ-გამოსასვლელი გზის მოწყობის პერიოდში არსებული სიტუაციის საგზაო მოძრაობის ორგანიზების სქემა შეთანხმებულია, იმ პირობით, რომ შესასვლელ-გამოსასვლელი გზის მოწყობის სამუშაოები იწარმოებს 2 (ორი) დღის განმავლობაში, ღამის საათებში, 00:00 სთ-დან 06:00 სთ-მდე, ხოლო დღის განმავლობაში მოხსნილი უნდა იყოს სქემით გათვალისწინებული ყველა შეზღუდვა, რათა ავტომობილებმა შეძლონ უსაფრთხოდ და შეუფერხებლად გადაადგილება.

საგზაო მოძრაობის ორგანიზების სქემის ცვლილება საჭიროებს შეთანხმებას სააგენტოსთან.

გადაწყვეტილების გასაჩივრება, დაინტერესებული მხარის მიერ, შესაძლებელია ამ

გადაწყვეტილების გაცნობიდან ერთი თვის ვადაში ქალაქ თბილისის მუნიციპალიტეტის მერთან (მისამართი: ჟ. შარტავას ქუჩა N7) კანონმდებლობით დადგენილი წესით.

დანართი: სსიპ - ტრანსპორტისა და ურბანული განვითარების სააგენტოს მიერ შეთანხმებული საგზაო მოძრაობის ორგანიზების სქემები იხილეთ თანდართულ ბმულზე :

https://cloud.tbilisi.gov.ge/index.php/s/terDV1ORPi2XIsu

პატივისცემით,

ვიქტორ წილოსანი

სააგენტოს უფროსი

გამოყენებულია კვალიფიციური
ელექტრონული ხელმოწერა/
ელექტრონული შტამპი

საქართველოს შინაგან საქმეთა სამინისტროს
საპატრულო პოლიციის დეპარტამენტი

MINISTRY OF INTERNAL AFFAIRS OF GEORGIA
PATROL POLICE DEPARTMENT

MIA 8 22 01155070

02/05/2022

მოქ. ბ. ბაგათელიას
თბილისი ირ.აბაშიძის ქ. N 70 ბ. 76;

თქვენს 2022 წლის 2 მაისის განცხადებაზე

ასლი: საპატრულო პოლიციის დეპარტამენტის
ქ. თბილისის მთავარი სამმართველოს

შსს საპატრულო პოლიციის დეპარტამენტში განხილულ იქნა თქვენი განცხადება, რომელშიც ითხოვთ, ქ. თბილისში, ცაიშის ქ. N 36ა ს/კ 01.16.03.010.086-ის მიმდებარედ შესასვლელ–გამოსასვლელი გზის მოწყობის, სამშენებლო დამცავი ღობის განთავსების და არსებული საგზაო/სატრანსპორტო ინფრასტრუქტურის ნაკადების მიმართულების საგზაო მოძრაობის ორგანიზაციის წარმოდგენილი სქემების შეთანხმებას.

- ვითვალისწინებთ რა, ქ. თბილისის მუნიციპალიტეტის სსიპ ტრანსპორტის და ურბანული განვითარების სააგენტოს თანხმობას (წერილის ნომერი 29/04/2022 16-0122119454), შსს საპატრულო პოლიციის დეპარტამენტი ითანხმებს (საგზაო მოძრაობის უსაფრთხოების კუთხით) წარმოდგენილ დროებითი და მუდმივი მოძრაობის ორგანიზაციის სქემებს და არ არის წინააღმდეგი განახორციელოთ სამუშაოები შემდეგი პირობების დაცვით:
- შესასვლელ-გამოსასვლელი გზის მოწყობის პერიოდში არსებული სიტუაციის საგზაო მოძრაობის ორგანიზების სქემა შეთანხმებულია, იმ პირობით, რომ შესასვლელ-გამოსასვლელი გზის მოწყობის სამუშაოები იწარმოებს 2 (ორი) დღის განმავლობაში, ღამის საათებში, 00:00 სთ-დან 06:00 სთ-მდე, ხოლო დღის განმავლობაში მოხსნილი უნდა იყოს სქემით გათვალისწინებული ყველა შეზღუდვა, რათა ავტომობილებმა შეძლონ უსაფრთხოდ და შეუფერხებლად გადაადგილება.
- სამშენებლო დამცავი ღობე შეიღებოს შავ-თეთრი ან წითელ-თეთრი ზოლებით;
- ქვეითად მოსიარულეთა უსაფრთხოების მიზნით დამცავი ღობის ფარგლებში მოეწყოს ქუჩის სავალი ნაწილის მხრიდან ქვეითად მოსიარულეთა ბილიკი, ღობე გზის სავალი ნაწილის მხრიდან გადაიხუროს და ღამის საათებში განათდეს;

0190, თბილისი, ნოე რამიშვილის ქ. №38
№38, Noe Ramishvili St. 0190, Tbilisi, Georgia
ტელ./Tel.: (+995 032) 2 41 42 42
ფაქსი/Fax: (+995 032) 2 41 85 02
E-mail: patrolinfo@mia.gov.ge

- სამშენებლო ობიექტზე მისასვლელი გზა აღიჭურვოს მოძრაობის რეგულირების ტექნიკური საშუალებებით წარმოდგენილი სქემის შესაბამისად;
- დაცული იქნას გზის სავალი ნაწილის სისაუფთავე, არ დაუშვათ სამშენებლო მასალისა და ტექნიკის გზის სავალ ნაწილზე განთავსება;
- სამუშაოების დასრულებისთანავე მიმდებარე ტერიტორია მოყვანილ იქნას პირვანდელ მდგომარეობაში და დროებითი მოძრაობის რეგულირების ტექნიკურ საშუალებებს გაუკეთდეს დემონტაჟი;
- სამუშაოების დაწყების და დამთავრების შესახებ წინასწარ ეცნობოს შსს საპატრულო პოლიციის დეპარტამენტის სამორიგეო ნაწილს (ტელ: 241-85-04; 241-85-05);

მეორე ადრესატს: გთხოვთ, უზრუნველყოთ კონტროლის დაწესება წერილში მითითებულ პირობების შესრულებაზე და მოძრაობის რეგულირების ტექნიკური საშუალებების განთავსების მდგომარეობაზე. შეუსრულებლობის შემთხვევაში გაატარეთ ზომები საქართველოს ადმინისტრაციულ სამართალდარღვევათა კოდექსის 134 მუხლით გათვალისწინებული მოთხოვნების შესაბამისად.

დანართი: 1 ფაილად.

საპატრულო პოლიციის დეპარტამენტი /
საორგანიზაციო სამმართველო / საგზაო მოძრაობის
ზედამხედველობის განყოფილება
განყოფილების უფროსი
ბარბაქაძე დავით

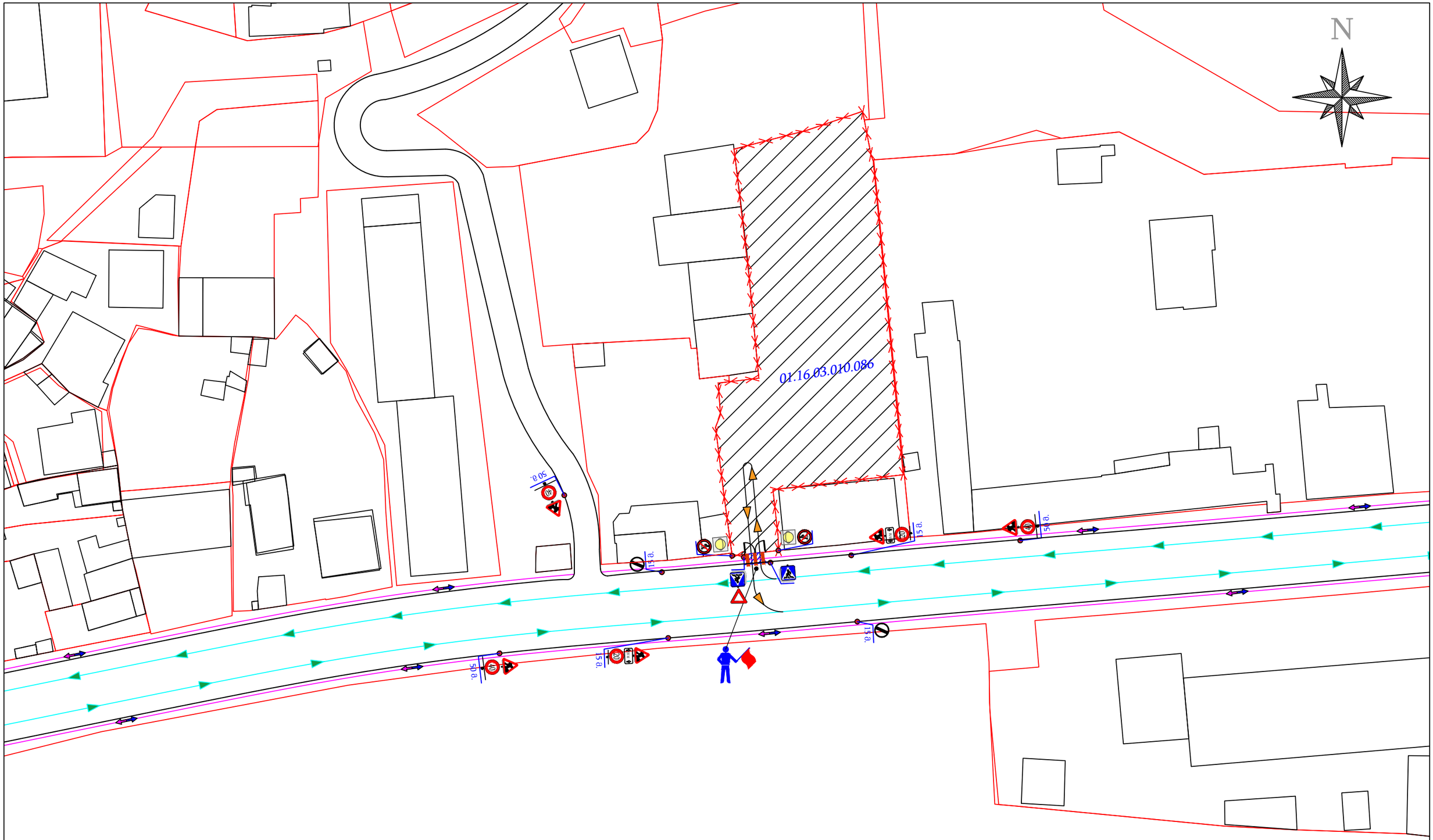

1.26 - 5 ც	3.31 - 2 ც	8.2.1 - 2 ც	3.24 - 3 ც
3.10 - 2 ც	5.19.1 - 2 ც	შუქ. ტ7 - 2 ც	3.24 - 2 ც
2.3 - 1 ც	5.19.2 - 2 ც	მედროშე 1 ადამიანი	

ზებრა გადასასვლელი — ტრანსპორტის მოძრაობის მიმართულება

ქვეითთა მოძრაობა — სამშენებლო ტრანსპორტის მოძრაობის მიმართულება

ჭიშკარი — ღობურა

შესასვლელ-გამოსასვლელის მოწყობა სიგანით 3.5 მ. — სერვიტუტი

ნახაზის დასახელება:	ქალაქი თბილისი, ქუჩა ცაიში, N 36ა (*ს/კ: 01.16.03.010.086*) ღობის მოწყობის პერიოდში საგზაო მოძრაობის ორგანიზების დროებითი სქემა			მასშტაბი: 1:750
დამკვეთი:	შ.პ.ს. "მარგე"	ტელეფონის ნომერი:	599 39 01 04	თარიღი: 23.04.2022
შემსრულებელი:	ნ. ხარაზიშვილი	ტელეფონის ნომერი:	598 310 410	ნახაზის ნომერი: .
ხელმოწერა:	ნ.ხარაზ			

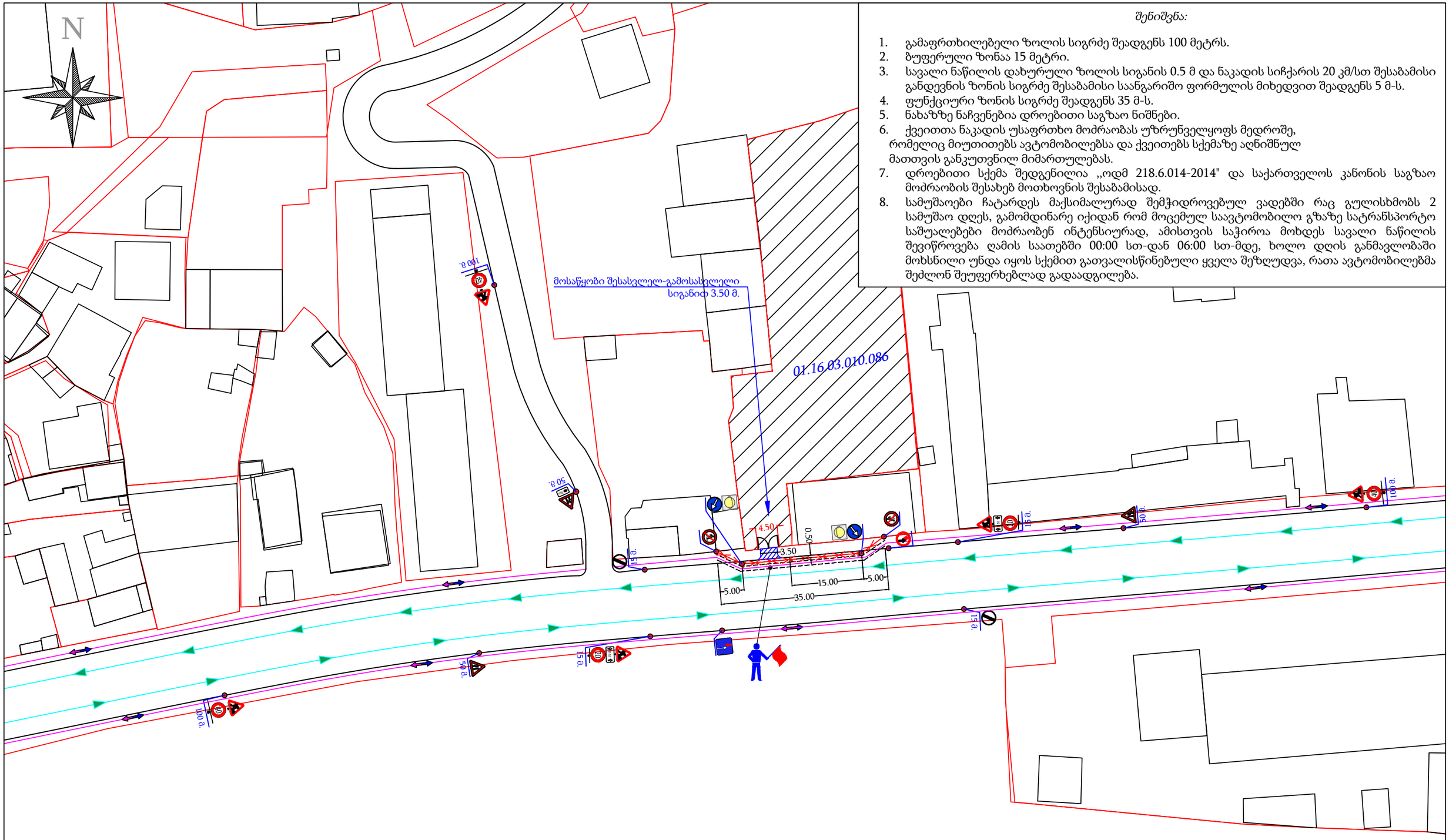

შენიშვნა:

1. გამაფრთხილებელი ზოლის სიგრძე შეადგენს 100 მეტრს.
2. ბუფერული ზონაა 15 მეტრი.
3. სავალი ნაწილის დახურული ზოლის სიგანის 0.5 მ და ნაკადის სიჩქარის 20 კმ/სთ შესაბამისი განდევნის ზონის სიგრძე შესაბამისი საანგარიშო ფორმულის მიხედვით შეადგენს 5 მ-ს.
4. ფუნქციური ზონის სიგრძე შეადგენს 35 მ-ს.
5. ნახაზზე ნაჩვენებია დროებითი საგზაო ნიშნები.
6. ქვეითთა ნაკადის უსაფრთხო მოძრაობას უზრუნველყოფს მედროშე, რომელიც მიუთითებს ავტომობილებსა და ქვეითებს სქემაზე აღნიშნულ მათთვის განკუთვნილ მიმართულებას.
7. დროებითი სქემა შედგენილია ,,ოდმ 218.6.014-2014" და საქართველოს კანონის საგზაო მოძრაობის შესახებ მოთხოვნის შესაბამისად.
8. სამუშაოები ჩატარდეს მაქსიმალურად შემჭიდროვებულ ვადებში რაც გულისხმობს 2 სამუშაო დღეს, გამომდინარე იქიდან რომ მოცემულ საავტომობილო გზაზე სატრანსპორტო საშუალებები მოძრაობენ ინტენსიურად, ამისთვის საჭიროა მოხდეს სავალი ნაწილის შევიწროვება ღამის საათებში 00:00 სთ-დან 06:00 სთ-მდე, ხოლო დღის განმავლობაში მოხსნილი უნდა იყოს სქემით გათვალისწინებული ყველა შეზღუდვა, რათა ავტომობილებმა შეძლონ შეუფერხებლად გადაადგილება.

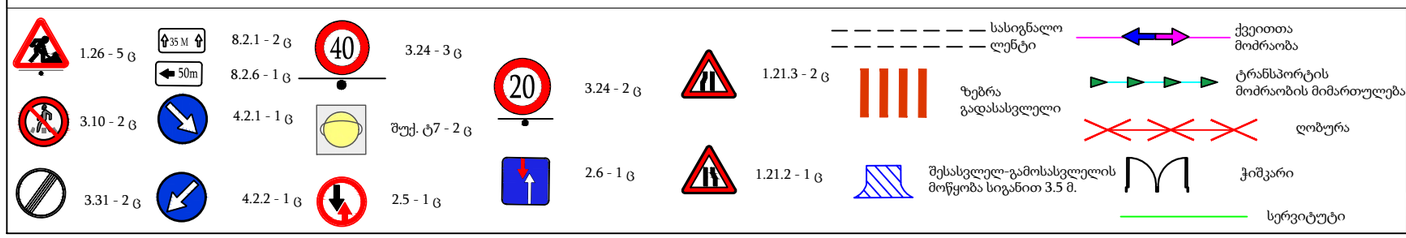

ნახაზის დასახელება:	ქალაქი თბილისი, ქუჩა ცაიში, N 36ა (*ს/კ: 01.16.03.010.086.* შესასვლელ-გამოსასვლელის მოწყობის პერიოდში საგზაო მოძრაობის ორგანიზების დროებითი სქემა			მასშტაბი: 1:750
დამკვეთი:	შ.პ.ს. "მარგე"	ტელეფონის ნომერი:	599 39 01 04	თარიღი: 23.04.2022
შემსრულებელი:	ნ. ხარაზიშვილი	ტელეფონის ნომერი:	598 310 410	ნახაზის ნომერი: 3
ხელმოწერა:	ნ.ხარაზ			

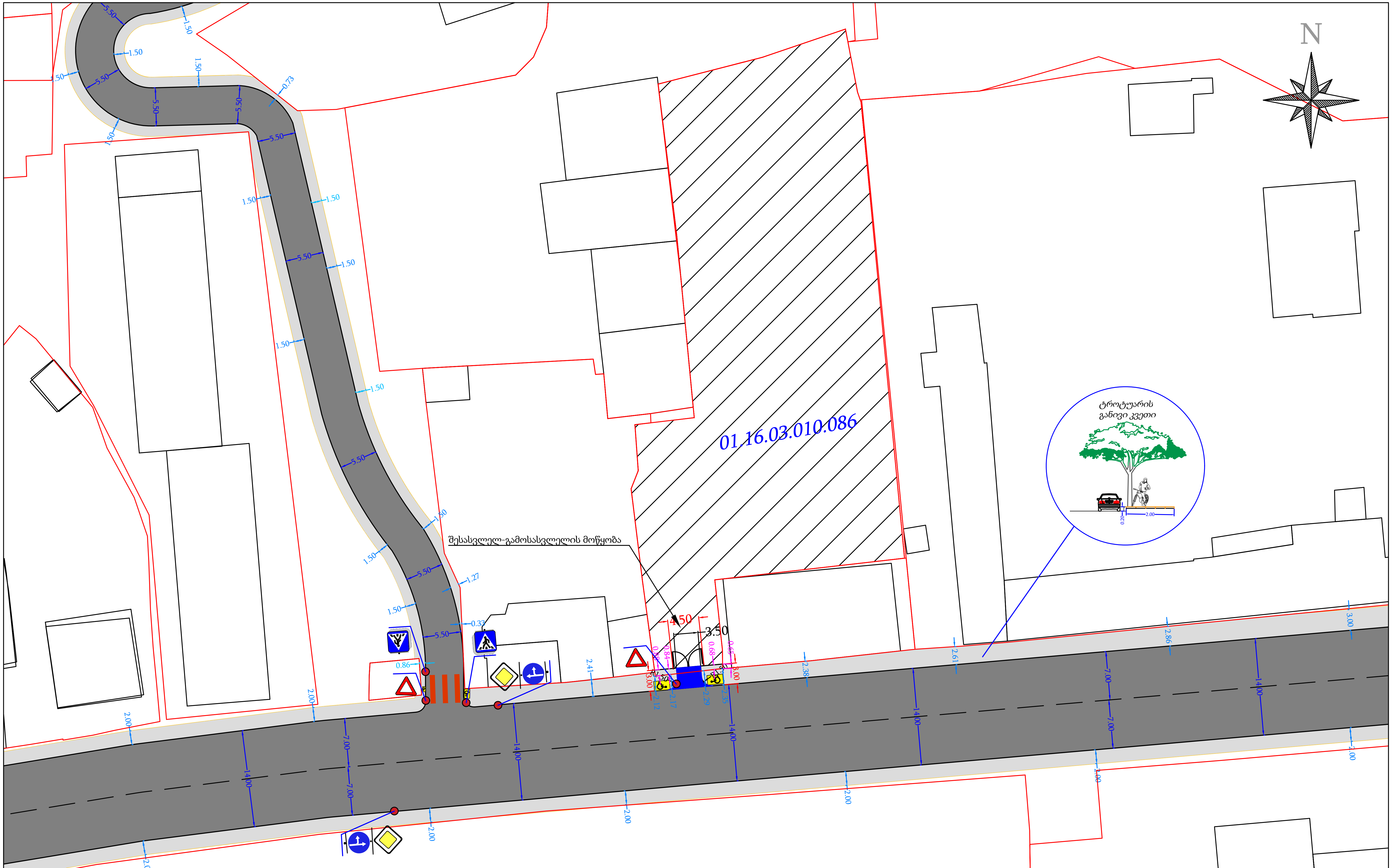

მოსაწყობი საავტომობილო გზა

მოსაწყობი საფეხმავლო ბილიკი

5.19.1 - 2 ც

5.19.2 - 2 ც

2.1 - 2 ც

2.3 - 2 ც

4.1.4 - 1 ც

4.1.5 - 1 ც

სერვიტუტი

ჭიშკარი

შესასვლელ-გამოსასვლელის მოწყობა სიგანით 3.50 მ.

i=6% 2.2 1.2 შ.შ.მ. პირთათვის ტროტუარზე მოსაწყობი პანდუსი

შენიშვნა:

შ.შ.მ. პირთათვის ტროტუარზე მოსაწყობი პანდუსის სიგრძე, სიგანე და დახრის პროცენტულობა განისაზღვრება ფაქტიური მოწყობის პერიოდში სტანდარტების დაცვით

ნახაზის დასახელება:	ქალაქი თბილისი, ქუჩა ცაიში, N 36ა (*ს/კ: 01.16.03.010.086*) საგზაო მოძრაობის ორგანიზების სქემა			მასშტაბი: .....
დამკვეთი:	შ.პ.ს. "მარგე"	ტელეფონის ნომერი:	599 39 01 04	თარიღი: 23.04.2022
შემსრულებელი:	ნ. ხარაზიშვილი	ტელეფონის ნომერი:	598 310 410	ნახაზის ნომერი: 4
ხელმოწერა:	ნ.ხარაზ[signature]			



მოსაწყობი საავტომობილო გზა

მოსაწყობი საფეხმავლო ბილიკი

5.19.1 - 2 ც

5.19.2 - 2 ც

2.1 - 2 ც

2.3 - 2 ც

4.1.4 - 1 ც

4.1.5 - 1 ც

სერვიტუტი

ჭიშკარი

შესასვლელ-გამოსასვლელის მოწყობა სიგანით 3.50 მ.

i=6%

2.2

1.2

შ.შ.მ. პირთათვის ტროტუარზე მოსაწყობი პანდუსი

შენიშვნა:

შ.შ.მ. პირთათვის ტროტუარზე მოსაწყობი პანდუსის სიგრძე, სიგანე და დახრის პროცენტულობა განისაზღვრება ფაქტიური მოწყობის პერიოდში სტანდარტების დაცვით

ნახაზის დასახელება:	ქალაქი თბილისი, ქუჩა ცაიში, N 36ა (*ს/კ: 01.16.03.010.086*) საგზაო მოძრაობის ორგანიზების სქემა			მასშტაბი: .....
დამკვეთი:	შ.პ.ს. "მარგე"	ტელეფონის ნომერი:	599 39 01 04	თარიღი: 23.04.2022
შემსრულებელი:	ნ. ხარაზიშვილი	ტელეფონის ნომერი:	598 310 410	ნახაზის ნომერი: 5
ხელმოწერა:	ნ.ხარაზ			

თელასი

საქართველო, თბილისი 0119, ვანის ქ.3
ტელ: +995 (32) 277 99 99
www.telasi.ge

სნ 202052580

Номер: 0324/642/22

Дата: 24/03/2022

მოქ. ბადრი ბაგათელიას

17.03.2022 #0317/1029/22 განცხადების პასუხად გაცნობებთ, რომ თქვენს მიერ წარმოდგენილი პროექტი (გენ.გეგმა ს.კ.01.16.03.010.086) დღევანდელი მდგომარეობით შეესაბამება ელექტრული ქსელების ხაზობრივი ნაგებობების დაცვის წესებსა და ზონებს (საქართველოს მთავრობის 2013 წლის 24 დეკემბრის #366 დადგენილება, დანართი ელექტრული ქსელების ხაზობრივი ნაგებობების დაცვის წესი და მათი დაცვის ზონები).

სს „თელასის“ გენერალური
დირექტორი ს. კობცევი

შემს. შრომის დაცვისა და სახ. უსაფრთხოების
განყ. უფროსი მ. ჩიღუნაძე
ტელ. 2 77 99 99 1(7959)

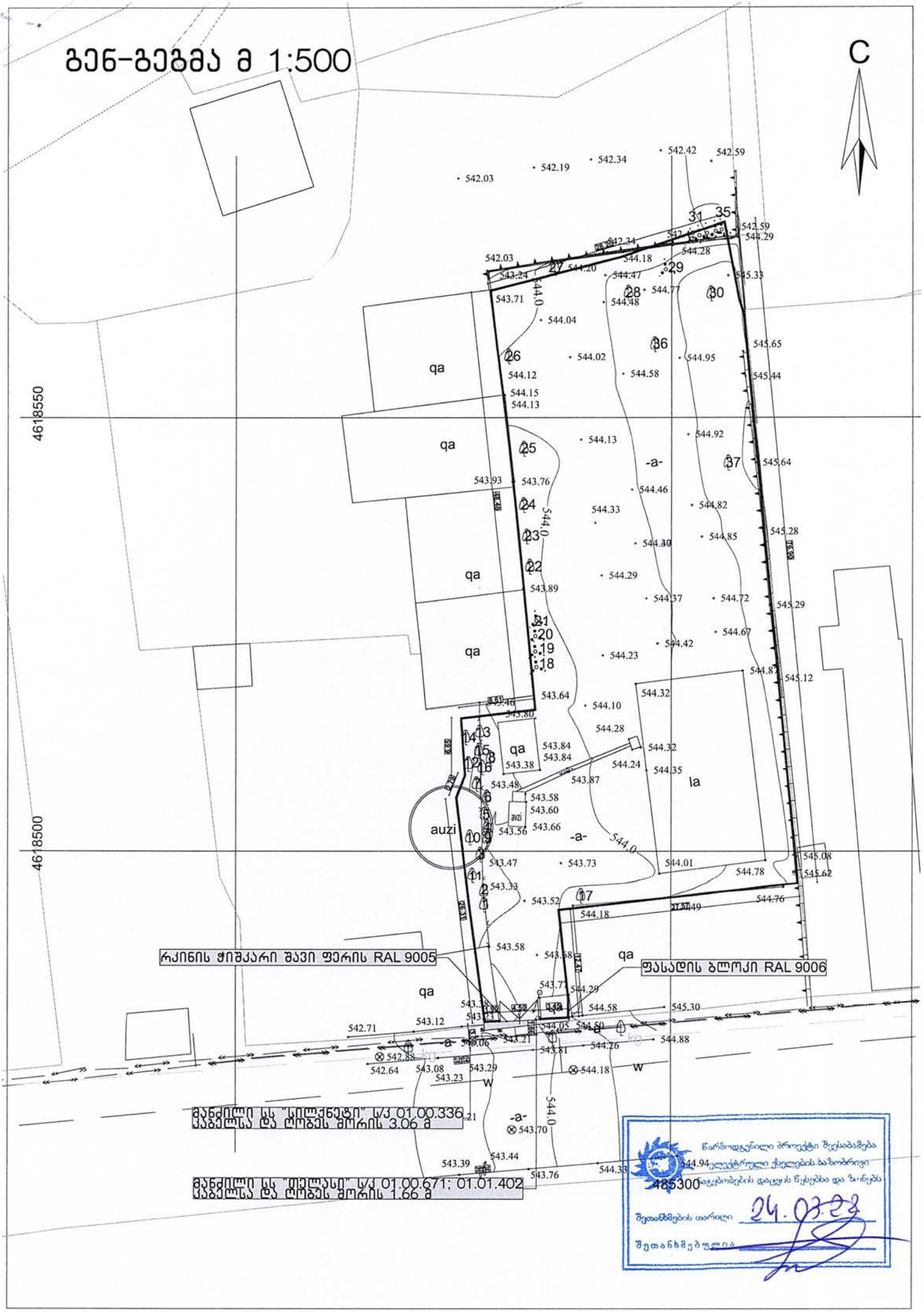
გენ-გეგმა მ 1:500
C
4618550
4618500
qa
la
auzi
-a-
-a
w
542.03
542.19
542.34
542.42
542.59
542.71
543.12
542.64
543.08
543.23
543.29
543.24
543.71
544.04
544.02
544.12
544.15
544.13
543.93
543.76
544.33
543.89
543.64
543.80
543.84
543.38
543.48
543.58
543.60
543.56
543.66
543.47
543.73
543.33
543.52
543.58
543.68
543.77
544.29
544.58
544.18
544.10
544.28
544.32
544.24
544.35
543.87
544.92
544.46
544.82
544.85
544.30
544.29
544.37
544.72
544.67
544.42
544.23
544.01
544.78
544.76
544.49
544.05
544.50
544.26
544.81
544.88
544.94
545.30
545.65
545.64
545.28
545.29
545.12
545.08
545.62
543.70
543.39
543.44
543.76
544.33
544.0
544.18
544.20
544.47
544.77
544.48
544.95
544.58
544.55
544.28
544.29
545.33
544.18
543.21
543.06
542.88
542.85
543.06
543.21
543.81
544.18
544.05
544.50
544.26
544.88
544.94
544.33
543.76
543.44
543.39
543.70

სილქნეტი
SILKNET

№ 1817/24-9 "25" 03 2022

მოქალაქე ბადრი ბაგათელიას
ქ. თბილისი, ი. აბაშიძის #70, ბ-76

ტელ: 599390104

ბატონო ბადრი,

თქვენგან შემოსული წერილი (#9-5414 – 18.03.2022)-ს პასუხად, რომელიც ეხება ქ. თბილისში, ცაიშის ქ. #36ა, მიწის ნაკვეთზე ს. კოდით 01.16.03.010.086 მშენებლობას, გაცნობებთ, რომ აღნიშნულ ტერიტორიის მიმდებარედ გადის სს „სილქნეტის" მიწისქვეშა კომუნიკაცია, რომელსაც გაწვდით თანდართულ CD დისკზე შეიპ ფაილის ფორმატში. სს „სილქნეტი" არ არის წინააღმდეგი აწარმოოთ სამშენებლო სამუშაოები წარმოდგენილი პროექტის მიხედვით და ქვემოთ მოცემული პირობების სრული დაცვით.

იმ შემთხვევაში, თუ აღნიშნულ ნაკვეთზე სამუშაოების წარმოებისას სს „სილქნეტის" კუთვნილ ნებისმიერი სახის კომუნიკაციას დაემუქრება დაზიანების საფრთხე, განმცხადებელი(სამუშაოების მწარმოებელი) ვალდებულია:

დაუყოვნებლივ შეაჩეროს სამუშაოები;

აღნიშნული ფაქტი შეატყობინოს სს „სილქნეტი"-ს წარმომადგენელს ელექტრონული ფოსტის(Info.Center@silknet.com) ან ოპერატიული სამსახურის ნომრებზე: 2950029 ან 2932740.

სამშენებლო მოედნის მოწყობის შემთხვევაში სს „სილქნეტის" წარმომადგენლებს უნდა ჰქონდეთ 24 საათიანი დაშვება კუთვნილ კომუნიკაციებთან.

პატივისცემით

ტექნიკური განყოფილების და დაგეგმარების
დეპარტამენტის უფროსი
ასტამურ აჩბა

გენ-გეგმა მ 1:500

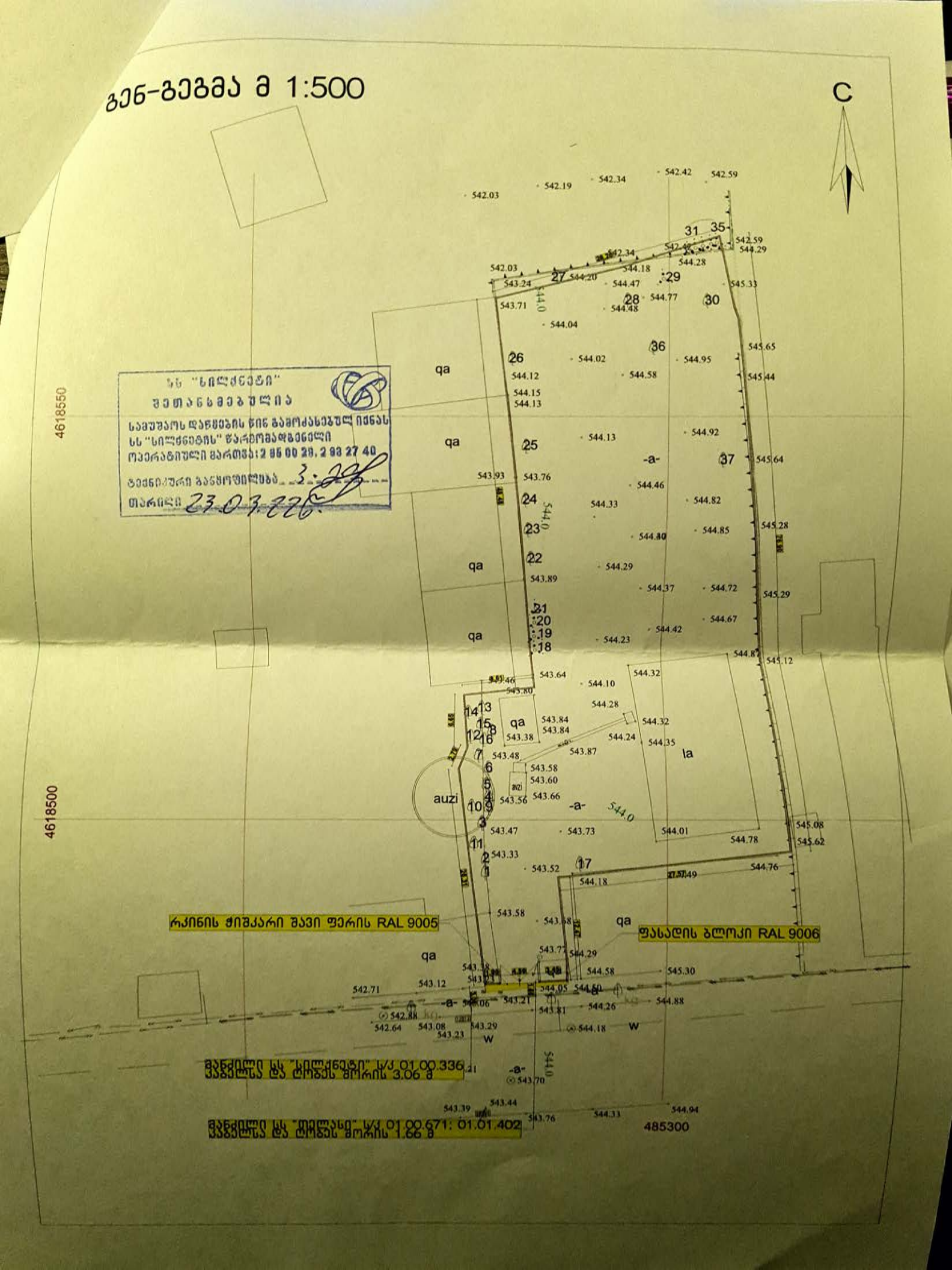

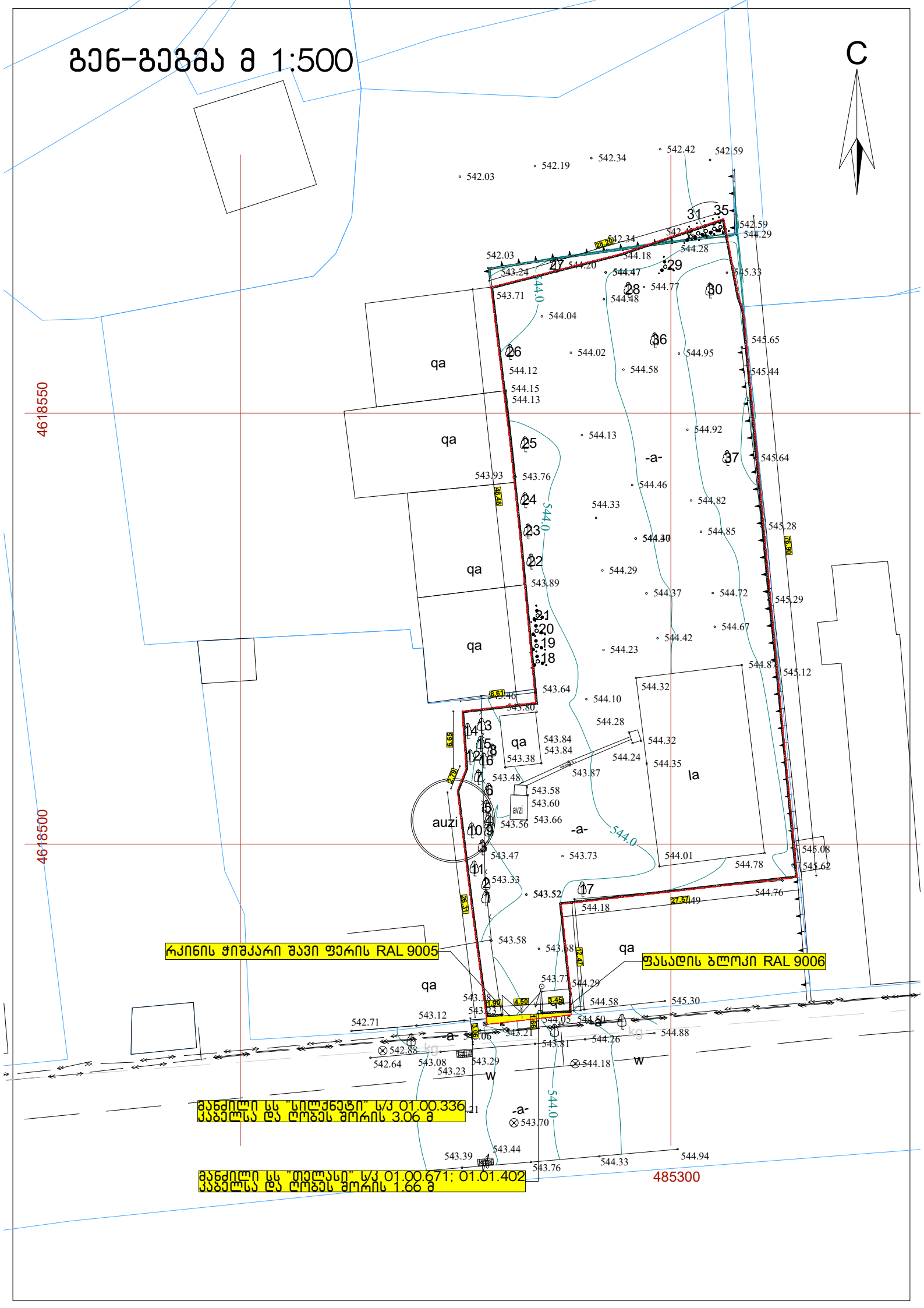
გენ-გეგმა მ 1:500
C
4618550
4618500
485300
qa
-a-
la
auzi
w
kg
542.03
542.19
542.34
542.42
542.59
543.24
543.71
544.04
544.12
544.15
544.13
543.93
543.76
544.33
544.46
544.82
544.85
544.92
544.95
545.65
545.44
545.64
545.28
544.29
543.89
544.37
544.72
545.29
544.67
544.42
544.23
544.87
545.12
543.64
543.46
543.80
544.10
544.32
544.28
543.84
543.38
544.24
544.35
543.48
543.87
543.58
543.60
543.56
543.66
544.0
543.47
543.73
544.01
544.78
545.08
545.62
543.33
543.52
544.18
544.76
543.58
543.77
544.29
544.58
545.30
542.71
543.12
544.05
544.50
543.06
543.21
543.81
544.26
544.88
542.88
542.64
543.08
543.29
543.23
544.18
543.70
543.39
543.44
543.76
544.33
544.94
რკინის ჭიშკარი შავი ფერის RAL 9005
ფასადის ბლოკი RAL 9006
მანძილი სს "სილქნეტი" ს/კ 01.00.336 კაბელსა და ღობეს შორის 3.06 მ
მანძილი სს "მილასი" ს/კ 01.00.671; 01.01.402 კაბელსა და ღობეს შორის 1.66 მ

საკადასტრო გეგმა

საჯარო რეესტრის ეროვნული სააგენტო

საკადასტრო კოდი:	**01.16.03.010.086**	ნაკვეთის დანიშნულება:	**არასასოფლო სამეურნეო**
განცხადების ნომერი:	**882022005924**	ფართობი:	**2460 კვ.მ (WGS 84 / UTM zone 38N)**
მომზადების თარიღი:	**11/01/2022**		

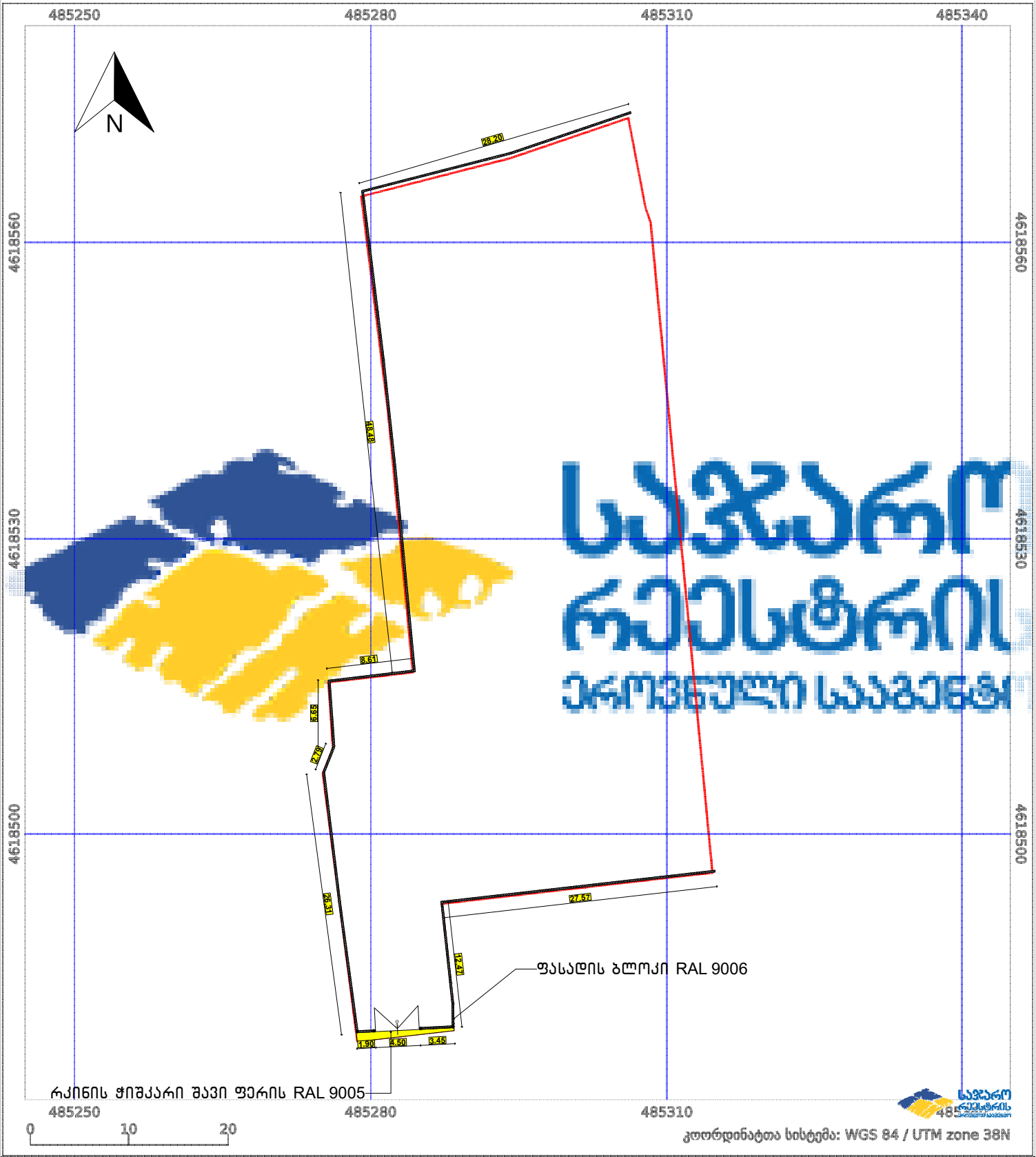

პირობითი აღნიშვნები:

	ნაკვეთის საზღვარი		მშენებარე ნაგებობა	02/4	აშენებული ნაგებობა
	ხაზობრივი ნაგებობა		ტყის ფონდი		ვალდებულება