საქართველოს შინაგან საქმეთა სამინისტროს
საპატრულო პოლიციის დეპარტამენტი

MINISTRY OF INTERNAL AFFAIRS OF GEORGIA
PATROL POLICE DEPARTMENT

MIA 4 22 01188520

05/05/2022

მოქ: ჭუმბურიძე ნიკა
თბილისი მ.ზანდუკელის ქ. N 15
თქვენს 2022 წლის 04 მაისის განცხადებაზე

ასლი: შსს საპატრულო პოლიციის დეპარტამენტის
ქ. თბილისის მთავარ სამმართველოს

შსს საპატრულო პოლიციის დეპარტამენტში განხილულ იქნა თქვენი განცხადება, რომელშიც ითხოვთ, ქ.თბილისში, ანგია ბოჭორიშვილის ქუჩის N 55ა-ში არსებულ მიწის ნაკვეთზე (საკადასტრო კოდი: N01.11.12.006.031) შესასვლელ-გამოსასვლელი გზის, სამშენებლო დამცავი ღობის მოწყობის და საგზაო-სატრანსპორტო ინფრასტრუქტურის ნაკადების მიმართულების საგზაო მოძრაობის ორგანიზაციის წარმოდგენილი დროებითი და მუდმივი სქემების შეთანხმებას.

ვითვალისწინებთ რა, ს.ს.ი.პ. ტრანსპორტისა და ურბანული განვითარების სააგენტოს (21.04.22წ 16-01221112555) თანხმობას შსს საპატრულო პოლიციის დეპარტამენტი ითანხმებს (საგზაო მოძრაობის უსაფრთხოების კუთხით) წარმოდგენილ დროებითი და მუდმივი მოძრაობის ორგანიზაციის სქემებს და არ არის წინააღმდეგი განახორციელოთ აღნიშნული სამუშაოები შემდეგი პირობების დაცვით:

- სამშენებლო დამცავი ღობე შეიღებოს შავ-თეთრი ან წითელ-თეთრი ზოლებით;
- ქვეითად მოსიარულეთა უსაფრთხოების მიზნით დამცავი ღობის ფარგლებში მოეწყოს ქუჩის სავალი ნაწილის მხრიდან ქვეითად მოსიარულეთა ბილიკი, ღობე გზის სავალი ნაწილის მხრიდან გადაიხუროს და ღამის საათებში განათდეს;
- სამშენებლო ობიექტზე მისასვლელი გზა (სამუშაოების განხორციელების პროცესში) აღიჭურვოს მოძრაობის რეგულირების ტექნიკური საშუალებებით შეთანხმებული სქემების შესაბამისად, ხოლო მიმდებარე ტერიტორიაზე არსებულ მოძრაოის ორგანიზების ტექნიკურ საშუალებებს გაუკეთდეს დროებით დემონტაჟი ან შეიფუთოს;
- საგზაო მოძრაობის რეგულირებისთვის და ფეხით მოსიარულეთა უსაფრთხო გადაადგილების მიზნით სამუშაოების მწარმოებლის მიერ გამოყოფილ იქნეს სპეც. ტანსაცმლით და ალმით აღჭურვილი საჭირო რაოდენობის თანამშრომელი;

0190, თბილისი, ნოე რამიშვილის ქ. №38
№38, Noe Ramishvili St. 0190, Tbilisi, Georgia
ტელ./Tel.: (+995 032) 2 41 42 42
ფაქსი/Fax: (+995 032) 2 41 85 02
E-mail: patrolinfo@mia.gov.ge

- დაცული იქნას გზის სავალი ნაწილის სისაუფთავე, არ დაუშვათ სამშენებლო მასალისა და ტექნიკის გზის სავალ ნაწილზე განთავსება;
- სამუშაოების დასრულებისთანავე ფეხით მოსიარულეთა ბილიკი მოყვანილ იქნას პირვანდელ მდგომარეობაში, დროებითი მოძრაობის რეგულირების ტექნიკურ საშუალებებს გაუკეთდეს დემონტაჟი და გზის მიერთების ადგილები აღიჭურვოს მოძრაობის რეგულირების ტექნიკური საშუალებებით შეთანხმებული საგზაო მოძრაობის ორგანიზაციის სქემების შესაბამისად;
- სამუშაოების დაწყების შესახებ წინასწარ ეცნობოს ქ. თბილისის მუნიციპალიტეტის მერიის სსიპ ქონების მართვის სააგენტოს და შსს საპატრულო პოლიციის დეპარტამენტის სამორიგეო ნაწილს (241–85–04; 241–85–05).

მეორე ადრესატს: გთხოვთ, უზრუნველყოთ კონტროლის დაწესება წერილში მითითებულ პირობების შესრულებაზე და მოძრაობის რეგულირების ტექნიკური საშუალებების განთავსების მდგომარეობაზე. შეუსრულებლობის შემთხვევაში გაატარეთ ზომები საქართველოს ადმინისტრაციულ სამართალდარღვევათა კოდექსის 134 მუხლით გათვალისწინებული მოთხოვნების შესაბამისად.

დანართი: სქემა 1 ფაილად

საპატრულო პოლიციის დეპარტამენტი /
საორგანიზაციო სამმართველო / საგზაო მოძრაობის
ზედამხედველობის განყოფილება
განყოფილების უფროსი
ბარბაქაძე დავით

N
W
E
S

01.11.12.007.007

01.11.12.007.009

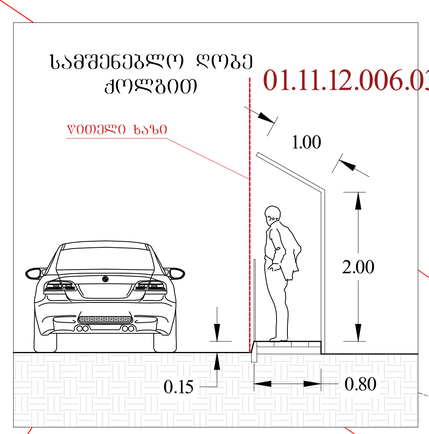

01.11.12.007.151

01.11.12.006.012

01.11.12.006.005

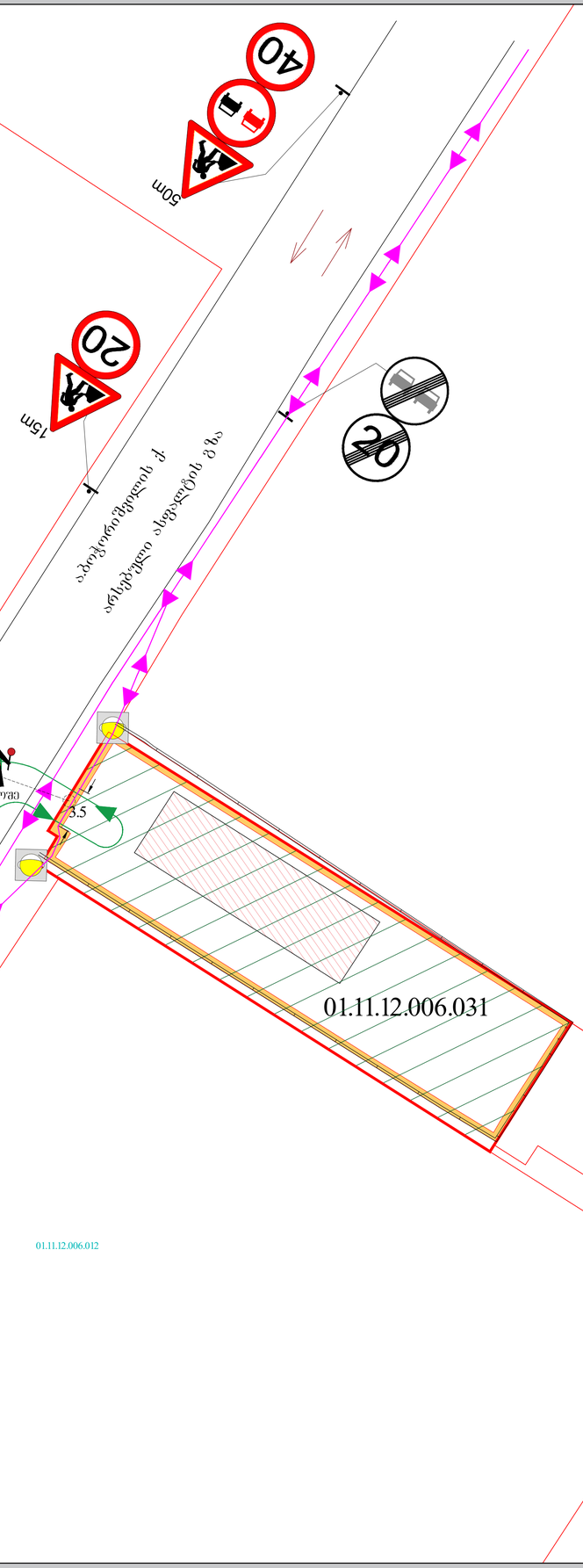

საგზაო მოძრაობის ორგანიზების ტექნიკური საშუალებები და პირობითი აღნიშვნები

- სამშენებლო ობიექტი
- საპროექტო ტერიტორია
- საავტომობილო გადაადგილება
- საქვეითე გადაადგილება
- სამშენებლო ტექნიკის გადაადგილება
- სამშენებლო ღობე

 T7 2ც	 1.26 4ც	 3.24 2ც	 3.24 2ც
 3.20 2ც	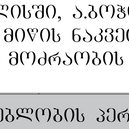 3.25 2ც	 3.21 2ც	 მედროშე 1 ადამიანი

ქ. თბილისში, აბოჭორიშვილის ქუჩაზე არსებული მიწის ნაკვეთისთვის (01.11.12.006.031) საგზაო მოძრაობის ორგანიზების სქემა

მშენებლობის პერიოდში არსებული სიტუაციის საგზაო მოძრაობის ორგანიზების დროებითი სქემა

N
W
E
S

საგზაო მოძრაობის ორგანიზების ტექნიკური საშუალებები და პირობითი აღნიშვნები

- სამშენებლო ობიექტი
- ტროტუარი
- საპროექტო ტერიტორია
- შშმ პირთა პანდუსი
- საქვეითე გადასასვლელი

2.3	5.19.1	5.19.2
1G	2G	2G

01.11.12.007.009
01.11.12.007.007
01.11.12.007.151
01.11.12.006.007
01.11.12.006.005
01.11.12.006.012
01.11.12.006.031

ა.ბოჭორიშვილის ქ.

5.19.1(5.19.2)

5.19.1(5.19.2)

0.8 2.5 6.0 2.5 0.8

0.9 2.5 0.9 6.0 2.5 1.4 2.5 6.0 0.9 3.5 2.5 1.4

2.5 2.0 6.0 2.5 2.0

2.5 6.0 2.5

შშმ პირებისთვის ადაპტირებული (პანდუსი)

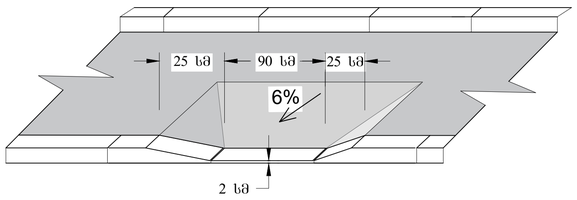

ტროტუარის ჭრილი სიგანით 1.5 მ

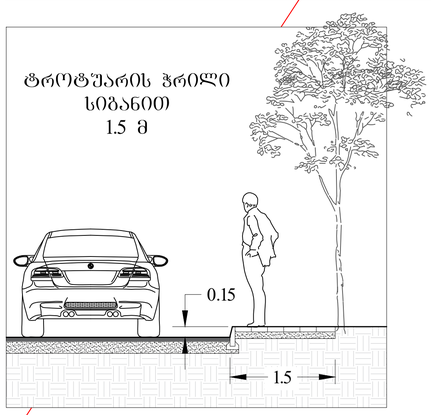

ქ. თბილისში, ა.ბოჭორიშვილის ქუჩაზე არსებული მიწის ნაკვეთისთვის (01.11.12.006.031) საგზაო მოძრაობის ორგანიზების სქემა

საგზაო მოძრაობის ორგანიზების მულტივი სქემა (დასრულებული ვარიანტი)

N

W E

S

საგზაო მოძრაობის ორგანიზების ტექნიკური საშუალებები და პირობითი აღნიშვნები

- სამშენებლო ობიექტი
- საპროექტო ტერიტორია
- საავტომობილო გადაადგილება
- საქვეითე გადაადგილება
- სამშენებლო ტექნიკის გადაადგილება
- უსაფრთხოების ლენტი
- საქვეითე გადასასვლელი დროებითი

5.19.1 4ც	5.19.2 4ც	T7 2ც	1.26 4ც
3.10 2ც	3.24 2ც	3.24 2ც	3.20 2ც
3.25 2ც	3.21 2ც	მედროშე 1 ადამიანი	

01.11.12.007.009

01.11.12.006.007

01.11.12.007.151

01.11.12.006.012

01.11.12.006.005

01.11.12.006.031

50m

40

15m

20

5.19.1(5.19.2)

აბოჭორიშვილის ქ

არსებული ასფალტის გზა

3.10

მედროშე

3.5

ქ. თბილისში, აბოჭორიშვილის ქუჩაზე არსებული მიწის ნაკვეთისთვის (01.11.12.006.031) საგზაო მოძრაობის ორგანიზების სქემა

სამშენებლო ღობის მოწყობის პერიოდში არსებული საგზაო მოძრაობის ორგანიზების დროებითი სქემა

N

W E

S

საგზაო მოძრაობის ორგანიზების ტექნიკური საშუალებები და პირობითი აღნიშვნები

- საპროექტო ტერიტორია
- საავტომობილო გადაადგილება
- საქვეითე გადაადგილება
- სამშენებლო ტექნიკის გადაადგილება
- საქვეითე გადასასვლელი დროებითი
- მოსაწყობი შესასვლელის მონაკვეთი
- უსაფრთხოების ღობურა

5.19.1 4ც	5.19.2 4ც	T7 2ც	1.26 4ც
3.10 2ც	3.24 2ც	3.24 2ც	3.20 2ც
3.25 2ც	3.21 2ც	მედროშე 1 ადამიანი	

01.11.12.007.009

01.11.12.007.007

01.11.12.007.151

01.11.12.006.007

01.11.12.006.031

01.11.12.006.005

01.11.12.006.012

50m

15m

5.19.1(5.19.2)

3.10

3.5

მედროშე

აბოჭორიშვილის ქ

არსებული ასფალტის გზა

ქ. თბილისში, აბოჭორიშვილის ქუჩაზე არსებული მიწის ნაკვეთისთვის (01.11.12.006.031) საგზაო მოძრაობის ორგანიზების სქემა

შესასვლელ-გამოსასვლელი გზის მოწყობის პერიოდში არსებული საგზაო მოძრაობის ორგანიზების დროებითი სქემა