საქართველოს შინაგან საქმეთა სამინისტროს
საპატრულო პოლიციის დეპარტამენტი

MINISTRY OF INTERNAL AFFAIRS OF GEORGIA
PATROL POLICE DEPARTMENT

MIA 1 22 00376970

14/02/2022

შპს ,,მეგობრობა“-ს
წარმომადგენელი: არევაძე მამუკა
თბილისი ჩარგლის ქ. N 79 ბ. 22
თქვენს 2022 წლის 14 თებერვლის განცხადებაზე

ასლი: შსს საპატრულო პოლიციის დეპარტამენტის
ქ. თბილისის მთავარ სამმართველოს

შსს საპატრულო პოლიციის დეპარტამენტში განხილულ იქნა თქვენი განცხადება, რომელშიც ითხოვთ, ქ.თბილისში, გორგასლის ჩიხის, N2-ში არსებულ მიწის ნაკვეთზე (საკადასტრო კოდი: 01.18.09.005.012) შესასვლელ-გამოსასვლელი გზის, სამშენებლო დამცავი ღობის მოწყობის და საგზაო-სატრანსპორტო ინფრასტრუქტურის ნაკადების მიმართულების საგზაო მოძრაობის ორგანიზაციის წარმოდგენილი დროებითი და მუდმივი სქემების შეთანხმებას.

ვითვალისწინებთ რა, ს.ს.ი.პ. ტრანსპორტისა და ურბანული განვითარების სააგენტოს (11.02.22წ 16-01220422984) თანხმობას შსს საპატრულო პოლიციის დეპარტამენტი ითანხმებს (საგზაო მოძრაობის უსაფრთხოების კუთხით) წარმოდგენილ დროებითი და მუდმივი მოძრაობის ორგანიზაციის სქემებს და არ არის წინააღმდეგი განახორციელოთ აღნიშნული სამუშაოები შემდეგი პირობების დაცვით:

- სამშენებლო დამცავი ღობე შეიღებოს შავ-თეთრი ან წითელ-თეთრი ზოლებით;
- ქვეითად მოსიარულეთა უსაფრთხოების მიზნით დამცავი ღობის ფარგლებში მოეწყოს ქუჩის სავალი ნაწილის მხრიდან ქვეითად მოსიარულეთა ბილიკი, ღობე გზის სავალი ნაწილის მხრიდან გადაიხუროს და ღამის საათებში განათდეს;
- სამშენებლო ობიექტზე მისასვლელი გზა (სამუშაოების განხორციელების პროცესში) აღიჭურვოს მოძრაობის რეგულირების ტექნიკური საშუალებებით შეთანხმებული სქემების შესაბამისად, ხოლო მიმდებარე ტერიტორიაზე არსებულ მოძრაოის ორგანიზების ტექნიკურ საშუალებებს გაუკეთდეს დროებით დემონტაჟი ან შეიფუთოს;
- საგზაო მოძრაობის რეგულირებისთვის და ფეხით მოსიარულეთა უსაფრთხო გადაადგილების მიზნით სამუშაოების მწარმოებლის მიერ გამოყოფილ იქნეს სპეც. ტანსაცმლით და ალმით აღჭურვილი საჭირო რაოდენობის თანამშრომელი;

0190, თბილისი, ნოე რამიშვილის ქ. №38
№38, Noe Ramishvili St. 0190, Tbilisi, Georgia
ტელ./Tel.: (+995 032) 2 41 42 42
ფაქსი/Fax: (+995 032) 2 41 85 02
E-mail: patrolinfo@mia.gov.ge

- დაცული იქნას გზის სავალი ნაწილის სისაუფთავე, არ დაუშვათ სამშენებლო მასალისა და ტექნიკის გზის სავალ ნაწილზე განთავსება;
- სამუშაოების დასრულებისთანავე ფეხით მოსიარულეთა ბილიკი მოყვანილ იქნას პირვანდელ მდგომარეობაში, დროებითი მოძრაობის რეგულირების ტექნიკურ საშუალებებს გაუკეთდეს დემონტაჟი და გზის მიერთების ადგილები აღიჭურვოს მოძრაობის რეგულირების ტექნიკური საშუალებებით შეთანხმებული საგზაო მოძრაობის ორგანიზაციის სქემების შესაბამისად;
- სამუშაოების დაწყების შესახებ წინასწარ ეცნობოს ქ. თბილისის მუნიციპალიტეტის მერიის სსიპ ქონების მართვის სააგენტოს და შსს საპატრულო პოლიციის დეპარტამენტის სამორიგეო ნაწილს (241–85–04; 241–85–05).

მეორე ადრესატს: გთხოვთ, უზრუნველყოთ კონტროლის დაწესება წერილში მითითებულ პირობების შესრულებაზე და მოძრაობის რეგულირების ტექნიკური საშუალებების განთავსების მდგომარეობაზე. შეუსრულებლობის შემთხვევაში გაატარეთ ზომები საქართველოს ადმინისტრაციულ სამართალდარღვევათა კოდექსის 134 მუხლით გათვალისწინებული მოთხოვნების შესაბამისად.

დანართი: სქემა 1 ფაილად

საპატრულო პოლიციის დეპარტამენტი /
საორგანიზაციო სამმართველო / საგზაო მოძრაობის
ზედამხედველობის განყოფილება
განყოფილების უფროსი
ბარბაქაძე დავით

# ქალაქ თბილისის მუნიციპალიტეტის საჯარო სამართლის იურიდიული პირი – ქალაქ თბილისის მუნიციპალიტეტის ტრანსპორტისა და ურბანული განვითარების სააგენტო

წერილის ნომერი: **16-01220422984**
თარიღი: **11/02/2022**
პინი: **1042**

**ადრესატი:** პაატა ხეჩუმაშვილი
**პირადი ნომერი:** 31001008335
**მისამართი:** თბილისი მირიან მეფეს ქ. N 103 ბ. 12

გადაამოწმეთ: **document.municipal.gov.ge**

**ბატონო პაატა,**

ქალაქ თბილისის მუნიციპალიტეტის სსიპ - ქალაქ თბილისის მუნიციპალიტეტის ტრანსპორტისა და ურბანული განვითარების სააგენტომ განიხილა თქვენი, 2022 წლის 9 თებერვლის №01220402424-16 განცხადება, რომელთან დაკავშირებითაც გაცნობებთ შემდეგს:

დაკმაყოფილდეს 2022 წლის 9 თებერვლის №01220402424-16 განცხადება და შეთანხმდეს ქალაქ თბილისში, გორგასლის ჩიხის, N2-ში არსებულ მიწის ნაკვეთზე (საკადასტრო კოდი: 01.18.09.005.012) საგზაო მოძრაობის ორგანიზების სქემა თანდართულ ბმულზე არსებული დანართის შესაბამისად.

სამუშაოს დასრულების შემდეგ, 30 კალენდარული დღის ვადაში დემონტაჟი უნდა გაუკეთდეს დროებით დამონტაჟებულ საგზაო მოძრაობის ორგანიზების ტექნიკურ საშუალებებს და ქუჩის სავალი ნაწილი მოყვანილი იქნას პირვანდელ მდგომარეობაში.

საგზაო მოძრაობის ორგანიზების სქემის ცვლილება საჭიროებს შეთანხმებას სააგენტოსთან.

გადაწყვეტილების გასაჩივრება, დაინტერესებული მხარის მიერ, შესაძლებელია ამ გადაწყვეტილების გაცნობიდან ერთი თვის ვადაში ქალაქ თბილისის მუნიციპალიტეტის მერთან (მისამართი: ჟ. შარტავას ქუჩა N7) კანონმდებლობით დადგენილი წესით.

**დანართი: სსიპ - ტრანსპორტისა და ურბანული განვითარების სააგენტოს მიერ შეთანხმებული საგზაო მოძრაობის ორგანიზების სქემები იხილეთ თანდართულ ბმულზე :**

**https://cloud.tbilisi.gov.ge/index.php/s/VU7fAzDLnIBs4z4**

**პატივისცემით,**

ვიქტორ წილოსანი

სააგენტოს უფროსი

გამოყენებულია კვალიფიციური
ელექტრონული ხელმოწერა/
ელექტრონული შტამპი

# საგზაო მოძრაობის ორგანიზების სქემა
## მ. 1:1000

| საგზაო ნიშნები | |
|---|---|
| ნიშნის № | რაოდ. |
| 2.1 | 4 |
| 2.3 | 1 |
| 2.5 | 1 |
| 2.6 | 1 |
| 3.1 | 1 |
| 4.4 | 4 |
| 4.1.4 | 2 |
| 4.2.3 | 1 |
| 4.1.5 | 1 |
| 5.5 | 2 |
| 5.6 | 1 |
| 5.19.1 | 14 |
| 5.19.2 | 14 |
| 7.4 | 20 |
| 7.8.2 | 2 |
| 8.6.1 | 1 |
| 8.6.2 | 11 |
| 8.6.3 | 6 |
| 8.17 | 4 |

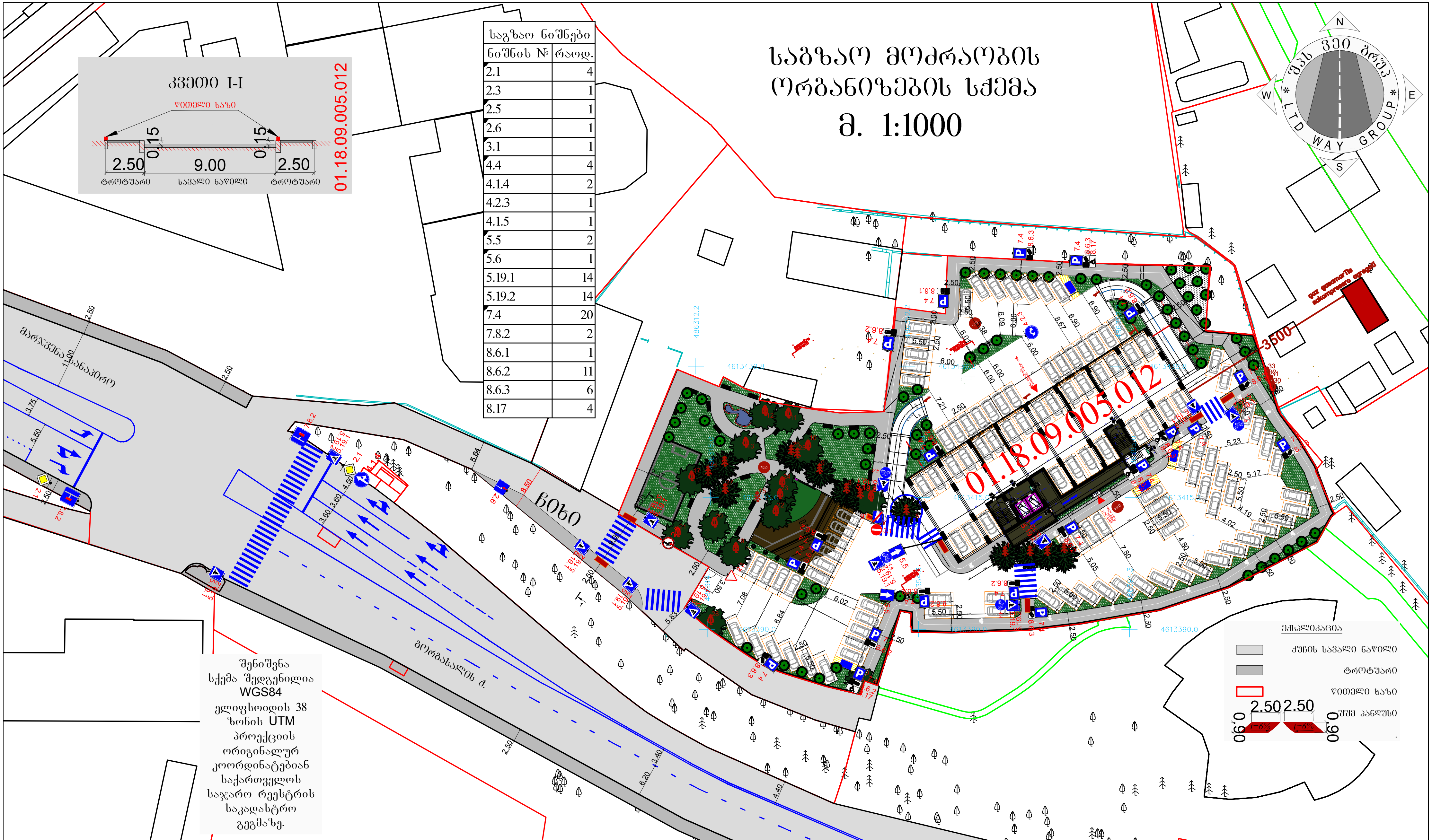


შენიშვნა
სქემა შედგენილია WGS84 ელიფსოიდის 38 ზონის UTM პროექციის ორიგინალურ კოორდინატებიან საქართველოს საჯარო რეესტრის საკადასტრო გეგმაზე.

ექსპლიკაცია

- ქუჩის სავალი ნაწილი
- ტროტუარი
- წითელი ხაზი
- შშმ პანდუსი


შ. პ. ს. "ვეი გრუპ" ☎579 100 302 didi diRomi, mirian mefis q. 103
sturuaa@gmail.com


ქ. თბილისი, ჩიხი გორგასლის №2, მიწის ნაკვეთი ს.კ. 01.18.09.005.012 IV მრავალფუნქციური შენობა-ნაგებობა კლასი, ახალი მშენებლობა. საგზაო მოძრაობის ორგანიზების სქემა. საკონტაქტო პიროვნება ტელ. 577538365

საგზაო მოძრაობის ორგანიზების სქემა

| xelSekruleba | damkveTi | TariRi |
|---|---|---|
| | | |

მ. 1:1000

შეასრულა ა. დავითიანიძე
შეამოწმა ვ. სტურუა

# შესასვლელის მოწყობა საგზაო მოძრაობის ორგანიზების დროებითი სქემა

მ. 1:500

| საგზაო ნიშნები | |
|---|---|
| ნიშნის № | რაოდ. |
| 1.26 | 3 |
| 3.10 | 2 |
| 3.20 | 2 |
| 3.24(20) | 2 |
| 3.24(40) | 1 |
| 5.19.1 | 4 |
| 5.19.2 | 4 |
| 8.2.1 | 2 |

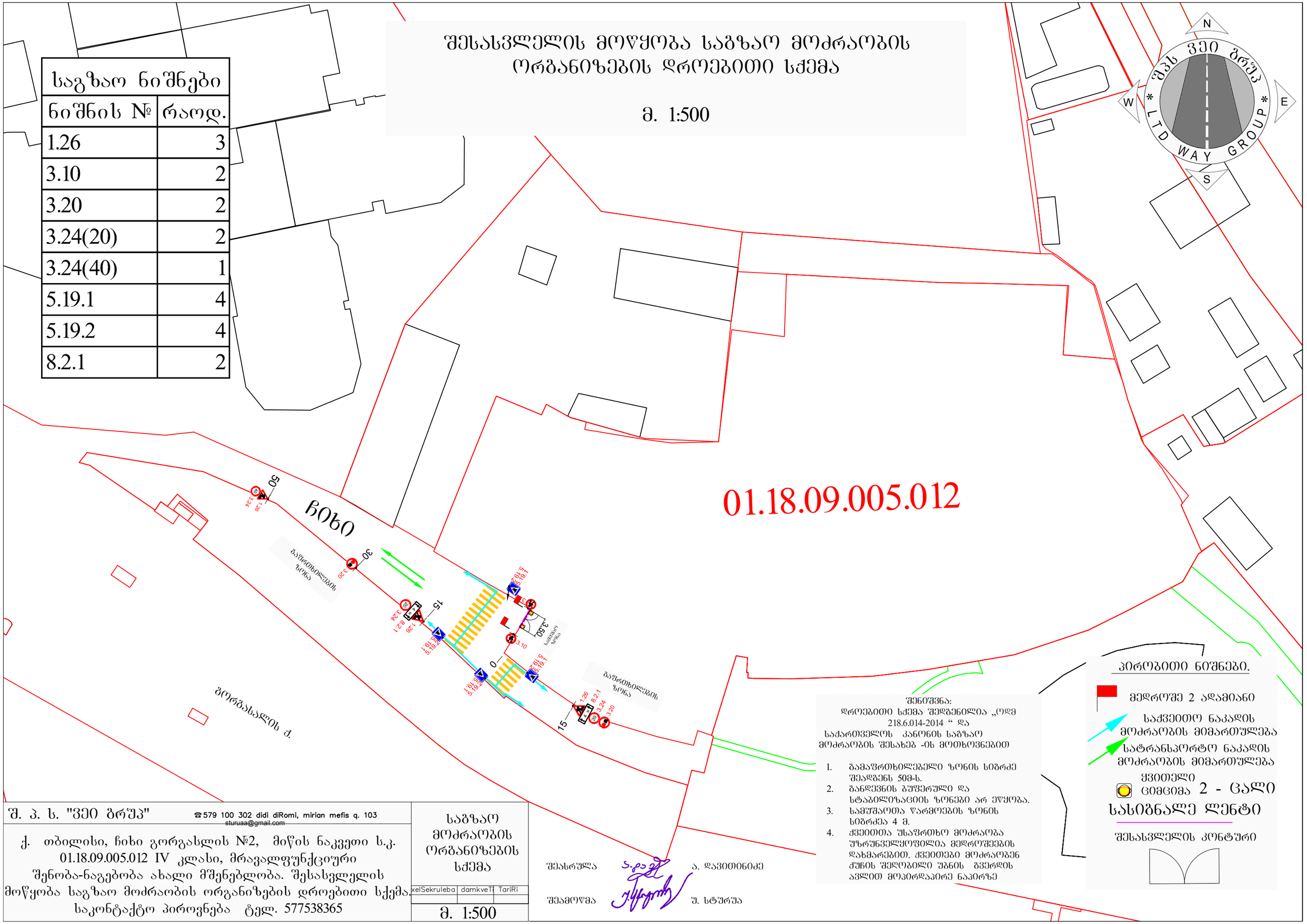


01.18.09.005.012

შენიშვნა:
დროებითი სქემა შედგენილია „ოდმ 218.6.014-2014 “ და საქართველოს კანონის საგზაო მოძრაობის შესახებ -ის მოთხოვნებით

1. გამაფრთხილებელი ზონის სიგრძე შეადგენს 50მ-ს.
2. განდევნის ბუფერული და სტაბილიზაციის ზონები არ ეწყობა.
3. სამუშაოთა წარმოების ზონის სიგრძეა 4 მ.
4. ქვეითთა უსაფრთხო მოძრაობა უზრუნველყოფილია მედროშეების დახმარებით. ქვეითები მოძრაობენ ჭუჭის შედობილი უბნის გვერდის ავლით მოპირდაპირე ნაპირზე

პირობითი ნიშნები.

- მედროშე 2 ადამიანი
- საქვეითო ნაკადის მოძრაობის მიმართულება
- სატრანსპორტო ნაკადის მოძრაობის მიმართულება
- ქვითელი
- ცემცემა 2 - ცალი
- სასიგნალე ლენტი
- შესასვლელის კონტური

| | |
|---|---|
| შ. პ. ს. "ვეი ბრუპ" | ☎ 579 100 302 didi diRomi, mirian mefis q. 103 sturuaa@gmail.com |
| ქ. თბილისი, ჩიხი გორგასლის №2, მიწის ნაკვეთი ს.კ. 01.18.09.005.012 IV კლასი, მრავალფუნქციური შენობა-ნაგებობა ახალი მშენებლობა. შესასვლელის მოწყობა საგზაო მოძრაობის ორგანიზების დროებითი სქემა. საკონტაქტო პიროვნება ტელ. 577538365 | |
| საგზაო მოძრაობის ორგანიზების სქემა | |
| xelSekruleba / damkveTi / TariRi | |
| მ. 1:500 | |
| შეასრულა | ა. დავითნიძე |
| შეამოწმა | უ. სტურუა |

# სამშენებლო ღობის მონტაჟი-დემონტაჟი საბზაო მოძრაობის ორგანიზების დროებითი სქემა

მ. 1:500

პირობითი ნიშნები.

- მედროშე 2 ადამიანი
- საქვეითო ნაკადის მოძრაობის მიმართულება
- სატრანსპორტო ნაკადის მოძრაობის მიმართულება
- სამშენებლო ტექნიკა
- ყვითელი ციმციმა 4 - ცალი
- სასიგნალე ლენტი

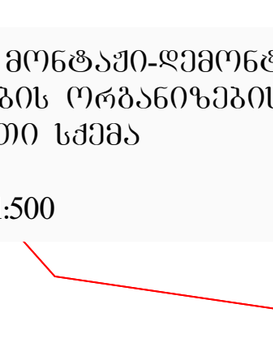

01.18.09.005.012

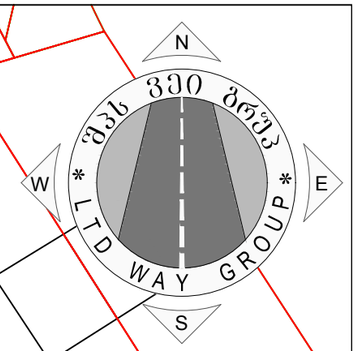


ჩიხი

ბორჯომის ქ.

ბავშვთასაკლების ზონა

19.87

9.21

18.80

18.97

| საგზაო ნიშნები | |
|---|---|
| ნიშნის № | რაოდ. |
| 1.26 | 3 |
| 2.4 | 1 |
| 3.10 | 2 |
| 3.20 | 1 |
| 3.24(20) | 2 |
| 3.24(40) | 1 |
| 5.19.1 | 2 |
| 5.19.2 | 2 |
| 8.2.1 | 2 |

შენიშვნა:
დროებითი სქემა შედგენილია „ოდმ 218.6.014-2014 “ და საქართველოს კანონის საგზაო მოძრაობის შესახებ -ის მოთხოვნებით

1. გამაფრთხილებელი ზონის სიგრძე შეადგენს 50მ-ს.
2. განლაგების ბუფერული და სტაბილიზაციის ზონები არ ეწყობა.
3. სამუშაოთა წარმოების ზონის სიგრძეა 67 მ.
4. ქვეითთა უსაფრთხო მოძრაობა უზრუნველყოფილია მედროშეების დახმარებით. ქვეითები მოძრაობენ ძუხის შედობილი უბნის გვერდის ავლით მოპირდაპირე ნაპირზე

შეასრულა ა. დავითინაძე

შეამოწმა უ. სტურუა

| შ. პ. ს. "ᲕᲔᲛᲐᲡ ᲒᲖᲐᲡ" | ☎579 100 302 didi diRomi, mirian mefis q. 103 sturuaa@gmail.com |
|---|---|
| ქ. თბილისი, ჩიხი გორგასლის №2, მიწის ნაკვეთი ს.კ. 01.18.09.005.012 IV კლასი, მრავალფუნქციური შენობა-ნაგებობა ახალი მშენებლობა. სამშენებლო ღობის მონტაჟი-დემონტაჟი საგზაო მოძრაობის ორგანიზების დროებითი სქემა. საკონტაქტო პიროვნება ტელ. 577538365 | საგზაო მოძრაობის ორგანიზების სქემა<br>xelSekruleba \| damkveTi \| TariRi<br>მ. 1:500 |

# მშენებლობის პერიოდში სამშენებლო ღობის და ტექნიკის საგზაო მოძრაობის ორგანიზების დროებითი სქემა

მ. 1:500

## პირობითი ნიშნები.

- მედროშე 2 ადამიანი
- საძვეთო ნაკადის მოძრაობის მიმართულება
- სატრანსპორტო ნაკადის მოძრაობის მიმართულება
- საშენებლო ტექნიკა
- ცვლითელი ციმციმა 4 - ცალი
- ქოლგა
- ღობის ვერტიკალური მონიშვნა
- ღობე

## კვეთი I-I

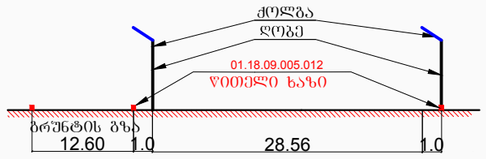


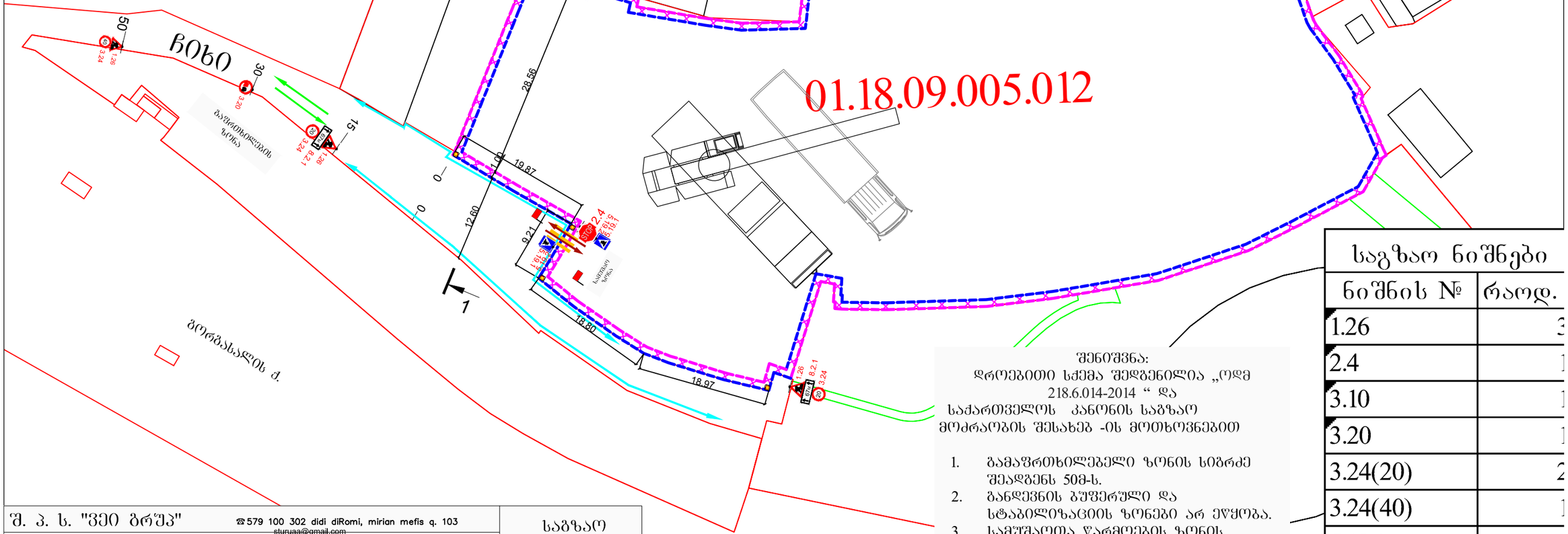


## საგზაო ნიშნები

| ნიშნის № | რაოდ. |
|---|---|
| 1.26 | 3 |
| 2.4 | 1 |
| 3.10 | 1 |
| 3.20 | 1 |
| 3.24(20) | 2 |
| 3.24(40) | 1 |
| 5.19.1 | 2 |
| 5.19.2 | 2 |
| 8.2.1 | 2 |

შენიშვნა:
დროებითი სქემა შედგენილია „ოდმ 218.6.014-2014 “ და საქართველოს კანონის საგზაო მოძრაობის შესახებ -ის მოთხოვნებით

1. გამაფრთხილებელი ზონის სიგრძე შეადგენს 50მ-ს.
2. განდევნის ბუფერული და სტაბილიზაციის ზონები არ ეწყობა.
3. სამუშაოთა წარმოების ზონის სიგრძეა 67 მ.
4. ქვეითთა უსაფრთხო მოძრაობა უზრუნველყოფილია მედროშეების დახმარებით. ქვეითები მოძრაობენ არსებული რეჟიმით.

შეასრულა ა. დავითიანი

შეამოწმა უ. სტურუა


შ. პ. ს. "ვეი გრუპ" ☎579 100 302 didi diRomi, mirian mefis q. 103
sturuaa@gmail.com
ქ. თბილისი, ჩიხი გორგასლის №2, მიწის ნაკვეთი ს.კ. 01.18.09.005.012 IV კლასი, მრავალფუნქციური შენობა-ნაგებობა ახალი მშენებლობა. მშენებლობის პერიოდში სამშენებლო ღობის და ტექნიკის საგზაო მოძრაობის ორგანიზების დროებითი სქემა. საკონტაქტო პიროვნება ტელ. 577538365


საგზაო მოძრაობის ორგანიზების სქემა

| xelSekruleba | damkveTi | TariRi |
|---|---|---|
| | | |

მ. 1:500