გეგმა / ფრაგმენტი / მ1:100 (არსებული)

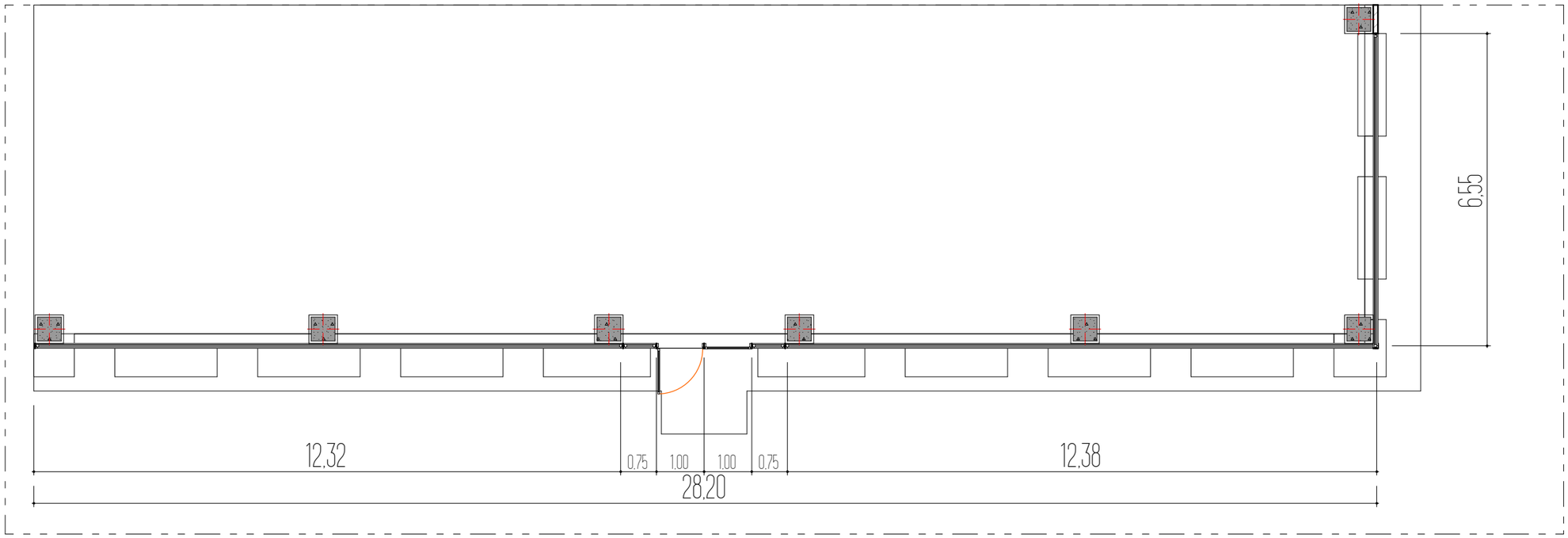

გეგმა / ფრაგმენტი / მ1:100 (საპროექტო)

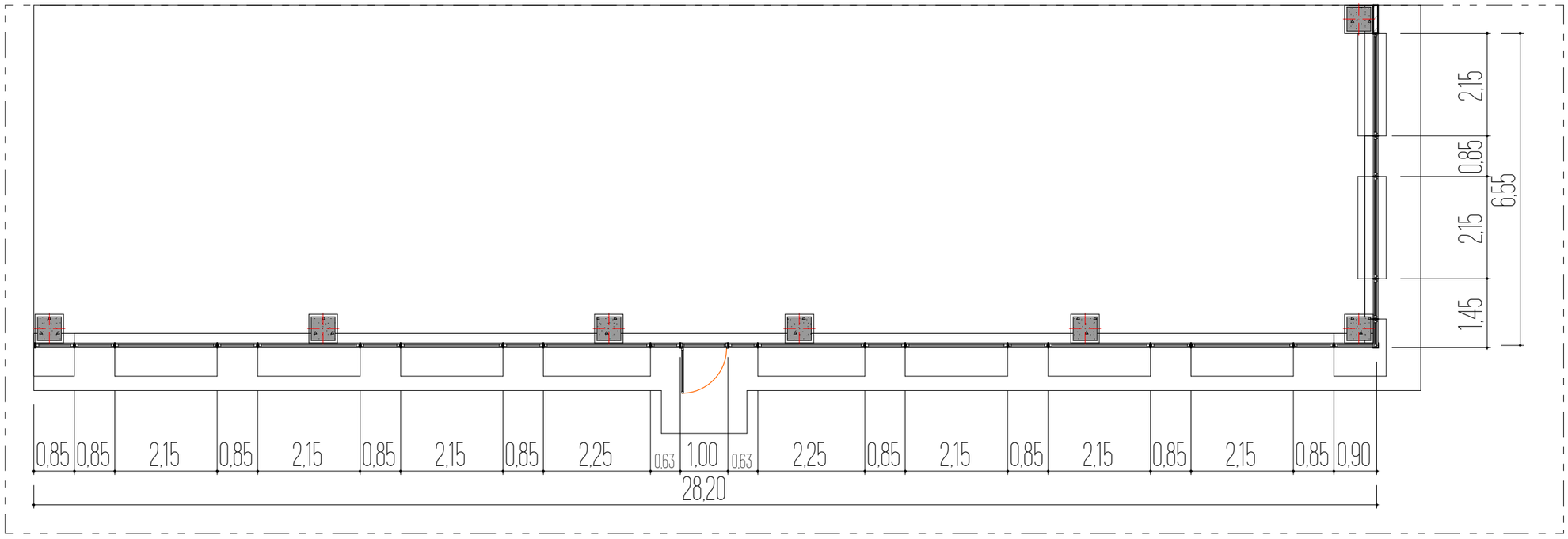

ფასადი 1 / ფრაგმენტი / მ1:100 (არსებული)

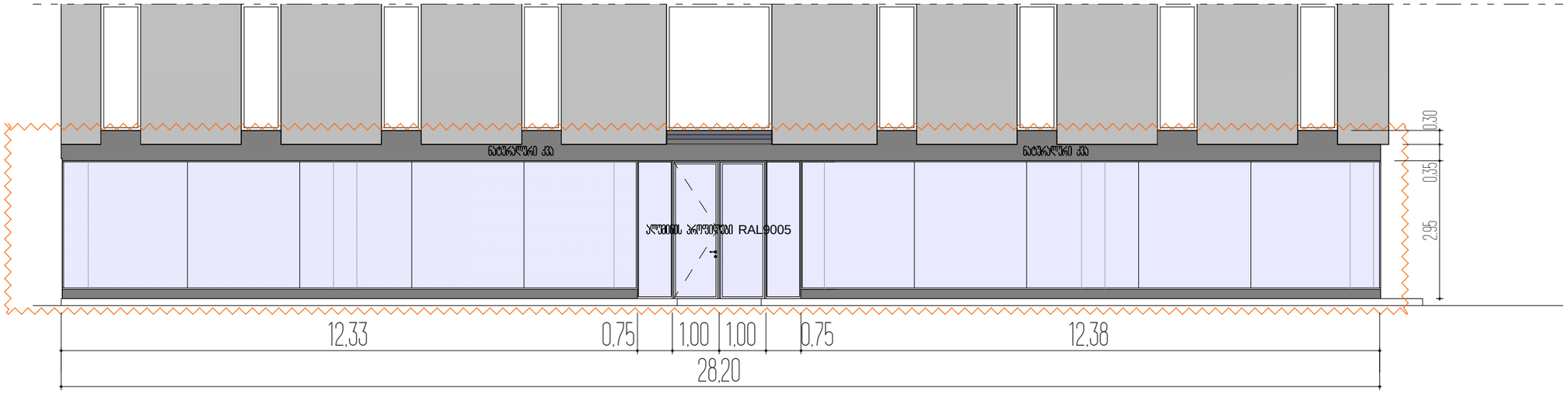

ფასადი 1 / ფრაგმენტი / მ1:100 (საპროექტო)

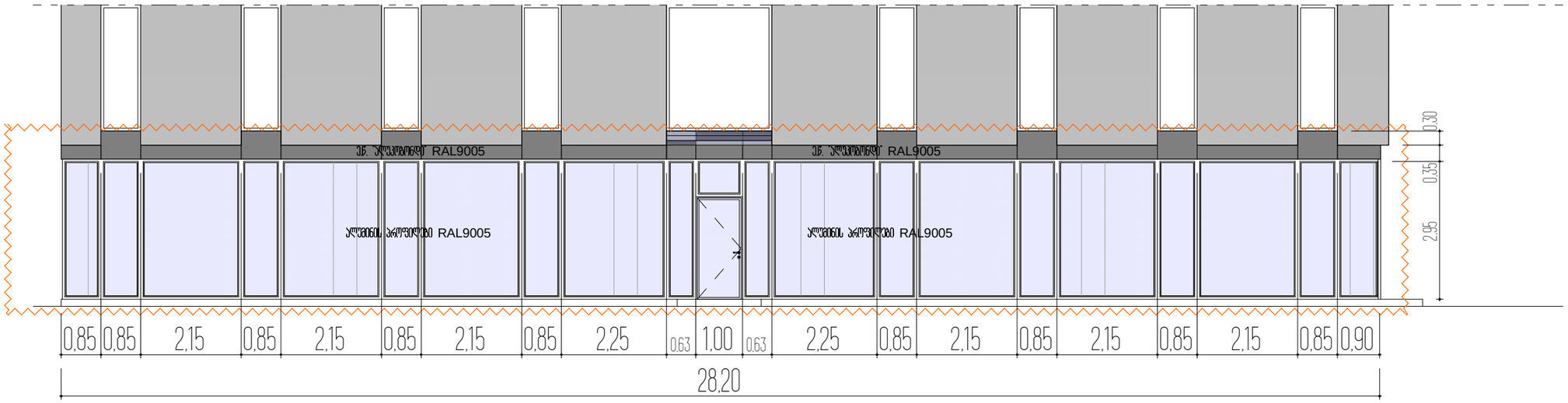

ფასადი 2 / ფრაგმენტი / მ1:100 (არსებული)

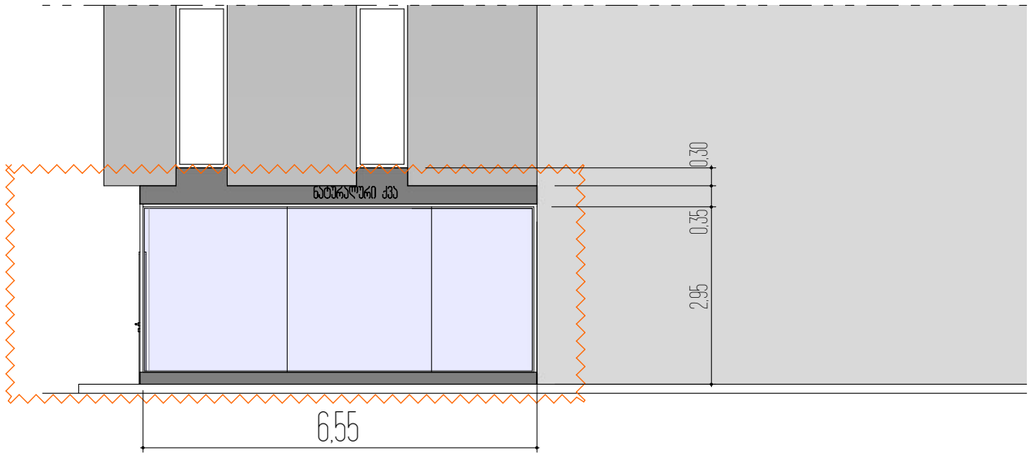

ფასადი 2 / ფრაგმენტი / მ1:100 (საპროექტო)

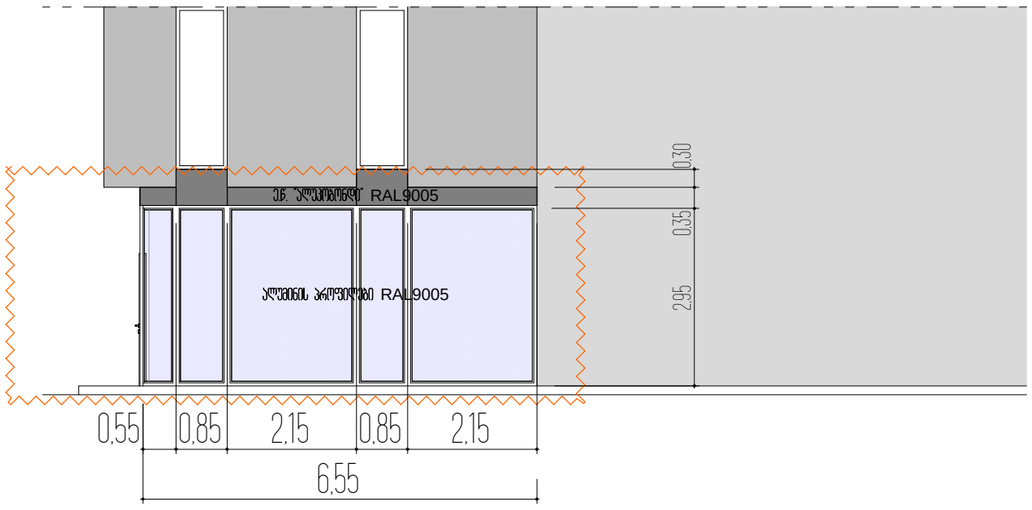

განმარტებითი ბარათი

საპროექტო ობიექტის ფასადის ნაწილი კლიმატური პირობების (ძირითადად ქარი) ზემოქმედების და ხანგრძლივი ექსპლუატაციის გამო ნაწილობრივ დაზიანებულია. კერძოდ: დამტვრეულია პირველი სართულის ვიტრაჟის შუშები და ავარდნილია მოსაპირკეთებელი ბუნებრივი ქვები (იხილეთ ფოტომასალა). მიუხედავად არაერთგზის შუშების შეცვლისა და ქვების ხელახლა მიმაგრების მცდელობისა, დაზიანებები ვერ აღმოიფხვრა. ზემოაღნიშნულიდან გამომდინარე, უსაფრთხოების დაცვის და ირსახის შენარჩუნების მიზნებიდან გამომდინარე, მიზანშეწონილია შუშები გამაგრდეს პროფილებით, ხოლო ბუნებრივი ქვა შეიცვალოს იგივე ფერის და ირსახის ალუმინის თანამედროვე კომპოზიტური ე.წ. "ალუკობონდი"-ს მასალით.

აღნიშნული მიეკუთვნება ფასადის სარემონტო (განახლების) და მოკირკეთებით სამუშაოებს და წარმოადგენს პირველი კლასის (მცირე არქიტექტურული ობიექტები) სამშენებლო სამუშაოებს.

საკადასტრო გეგმა

საჯარო რეესტრის ეროვნული სააგენტო

საკადასტრო კოდი: **01.13.02.003.210**

განცხადების ნომერი: **882022087176**

მომზადების თარიღი: **08/02/2022**

ნაკვეთის დანიშნულება: **არასასოფლო სამეურნეო**

ფართობი: **3115 კვ.მ (WGS 84 / UTM zone 38N)**



პირობითი აღნიშვნები:

ნაკვეთის საზღვარი	მშენებარე ნაგებობა	02/4 აშენებული ნაგებობა	
ხაზობრივი ნაგებობა	ტყის ფონდი	ვალდებულება	

საკადასტრო გეგმა

გენ-გეგმა მ1:500 (საპროექტო არეალის ჩვენებით)

საჯარო რეესტრის ეროვნული სააგენტო

საკადასტრო კოდი: 01.13.02.003.210

განცხადების ნომერი: 882022087176

მომზადების თარიღი: 08/02/2022

ნაკვეთის დანიშნულება: არასასოფლო სამეურნეო

ფართობი: 3115 კვ.მ (WGS 84 / UTM zone 38N)

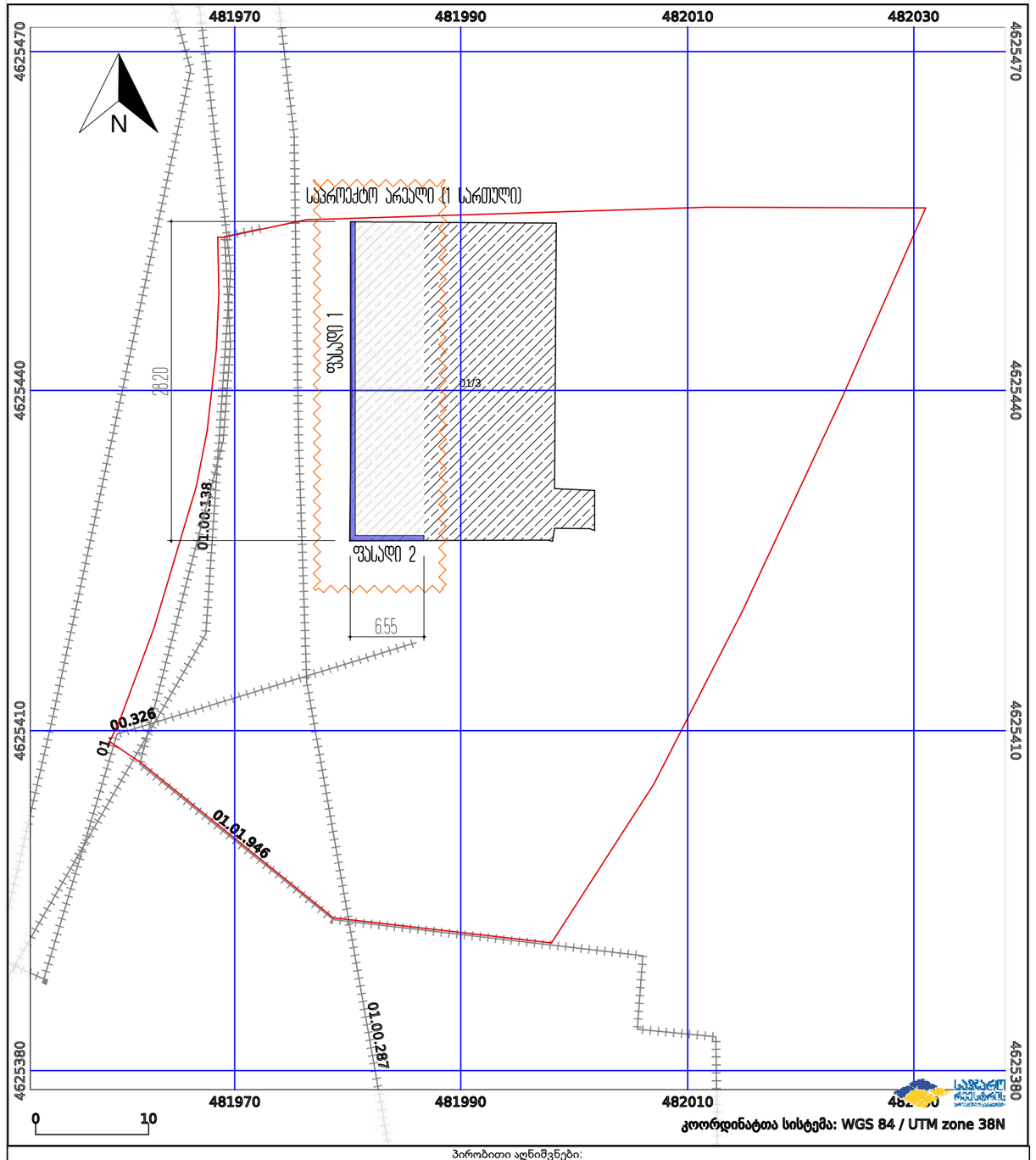

პირობითი აღნიშვნები:

ნაკვეთის საზღვარი	მშენებარე ნაგებობა	აშენებული ნაგებობა	
ხაზობრივი ნაგებობა	ტყის ფონდი	ვალდებულება	