Ընդհանուր տվյալներ, ծրագրի բնութագիր	Общие данные, характеристика проекта
Ընդհանուր դիտողություններ և ծրագրի բնութագիր	Общие замечания и характеристика проекта
Գծագրի անվանումը, ծրագրի N37	Наименование чертежа, проекта N37
Գծագրի մասշտաբը	Масштаб чертежа
1:200	
Նախագծի փուլ	Стадия проектирования
Ա1	А1
Գծագրի համարը	Номер чертежа
16.07.2019	
Նախագծի հեղինակներ	Авторы проекта
Ա.Ղազարյան	А.Казарян
Ն.Գրիգորյան	Н.Григорян
Ա.Ղազարյան	А.Казарян
Նախագծի ղեկավար	Руководитель проекта
Ա.Ղազարյան	А.Казарян
Նախագծի հեղինակներ	Авторы проекта
Ա.Ղազարյան	А.Казарян
Նախագծի ղեկավար	Руководитель проекта
Ա.Ղազարյան	А.Казарян
Նախագծի հեղինակներ	Авторы проекта
Ա.Ղազարյան	А.Казарян
Նախագծի ղեկավար	Руководитель проекта
Ա.Ղազարյան	А.Казарян

Գծագրի անվանումը, ծրագրի N37	Наименование чертежа, проекта N37
Ընդհանուր դիտողություններ և ծրագրի բնութագիր	Общие замечания и характеристика проекта
Ընդհանուր տվյալներ, ծրագրի բնութագիր	Общие данные, характеристика проекта

Նախագծի փուլ	Стадия проектирования
Ա1	А1
Գծագրի համարը	Номер чертежа
16.07.2019	
Նախագծի հեղինակներ	Авторы проекта
Ա.Ղազարյան	А.Казарян
Ն.Գրիգորյան	Н.Григорян
Ա.Ղազարյան	А.Казарян
Նախագծի ղեկավար	Руководитель проекта
Ա.Ղազարյան	А.Казарян
Նախագծի հեղինակներ	Авторы проекта
Ա.Ղազարյան	А.Казарян
Նախագծի ղեկավար	Руководитель проекта
Ա.Ղազարյան	А.Казарян
Նախագծի հեղինակներ	Авторы проекта
Ա.Ղազարյան	А.Казарян
Նախագծի ղեկավար	Руководитель проекта
Ա.Ղազարյան	А.Казарян

Ընդհանուր տվյալներ, ծրագրի բնութագիր	Общие данные, характеристика проекта
Գծագրի անվանումը, ծրագրի N37	Наименование чертежа, проекта N37
Ընդհանուր դիտողություններ և ծրագրի բնութագիր	Общие замечания и

001 განაშენიანების სიმაღლის რეგულირების ხაზის აგება სამხრეთით მდებარე საზოგადოებრივი საზღვრის მხრიდან

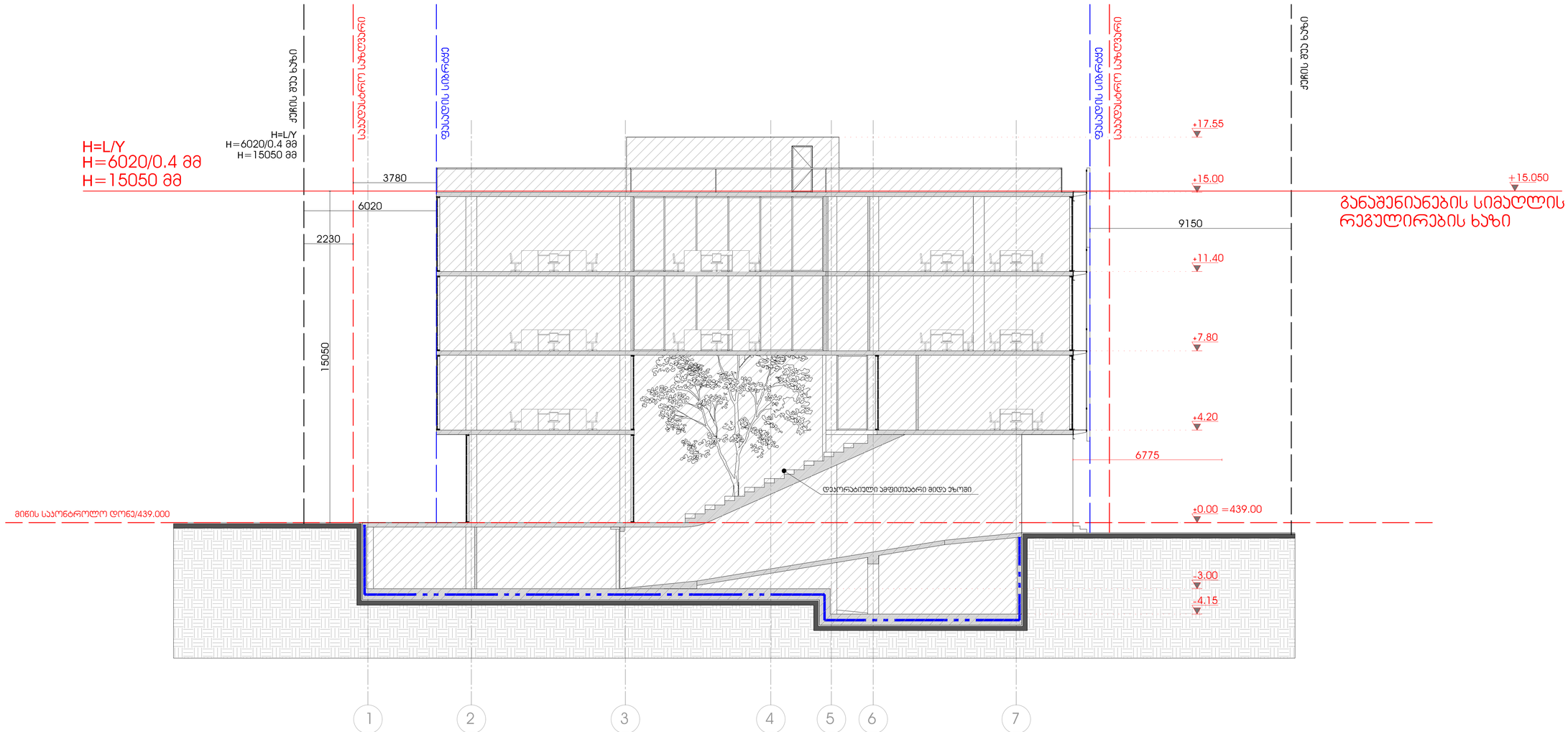

ჭრილი 2-2 საზოგადოებრივი საზღვარი სამხრეთის მხრიდან

გაჯის მიხედვით დადგენილი სიმაღლის გამოთვლის სქემა:
მაქსიმალური დასაშვები სიმაღლე: განისაზღვროს საზოგადოებრივი საზღვრიდან და უკანა ეზოს მხრიდან, ფორმულით H=L/Y , სადაც:

H - განაშენიანების სიმაღლის რეგულირების ხაზს ნიშნულს;
L- წარმოადგენს დაშორებას შენობასა და საზოგადოებრივ სივრცეს ან/და სამეზობლო საზღვარს შორის;
Y- წარმოადგენს კოეფიციენტს, რომლის მნიშვნელობაა: 0.4.

პროექტის დასახელება, მისამართი
მრავალფუნქციური ცენტრი მზიურის მიმდებარედ ქ.თბილისი, ჩიხი ჯავჯავაძე N37

პიროგითი აღნიშვნები			
	საკადასტრო საზღვარი		ბეტონის მონოლითი კედელი
	იატაკის ნიშნული		ბლოკის კედელი
	ჭრილის ხაზი		აბურის კედელი
	ღერძის ხაზი		თაბაშირ-მუყაოს ტიხარი

სტადია	პროექტი
თარიღი	16.07.2019
ფორმატი	A2
მასშტაბი	1:100

არქიტექტორი	გ.ჭყონია	
არქიტექტორი	გ.სამხარაძე	
არქიტექტორი	ვ.აფანასევი	
არქიტექტორი	ა.ზვიადაური	
შეამოწმა		

შ. პ. ს. "მიდამო"
არქიტექტურა & დიზაინი

002 განაშენიანების სიმაღლის რეგულირების ხაზის აგება
უკანა ეზოს მხრიდან მხრიდან



ჭრილი 4-4 უკანა ეზოს მხრიდან

გაპის მიხედვით დადგენილი სიმაღლის გამოთვლის სქემა:
მაქსიმალური დასაშვები სიმაღლე: განისაზღვროს საზოგადოებრივი საზღვრიდან და უკანა ეზოს მხრიდან, ფორმულით H=L/Y , სადაც:

H - განაშენიანების სიმაღლის რეგულირების ხაზს ნიშნულს;
L- წარმოადგენს დაშორებას შენობასა და საზოგადოებრივ სივრცეს ან/და სამეზობლო საზღვარს შორის;
Y- წარმოადგენს კოეფიციენტს, რომლის მნიშვნელობაა: 0.4.

პროექტის დასახელება, მისამართი	პირობითი აღნიშვნები			
მრავალფუნქციური ცენტრი მზიურის მიმდებარედ ქ.თბილისი, ნიკო ჭავჭავაძე N37		საკადასტრო საზღვარი		ბეტონის მონოლითი კედელი
		იატაკის ნიშნული		ბლოკის კედელი
		ჭრილის ხაზი		აგურის კედელი
		ღერძის ხაზი		თაბაშირ-მუყაოს ტიხარი

სტადია	პროექტი
თარიღი	16.07.2019
ფორმატი	A2
მასშტაბი	1:100

არქიტექტორი	გ.ჯყონია	
არქიტექტორი	გ.სამხარაძე	
არქიტექტორი	ვ.აფანასევი	
არქიტექტორი	ა.ზვიადაური	
შეამოწმა		

შ. პ. ს.
"მიდამო"
არქიტექტურა & დიზაინი

003 განაშენიანების სიმაღლის რეგულირების ხაზის აგება ჩრდილოეთით მდებარე საზოგადოებრივი საზღვრის მხრიდან

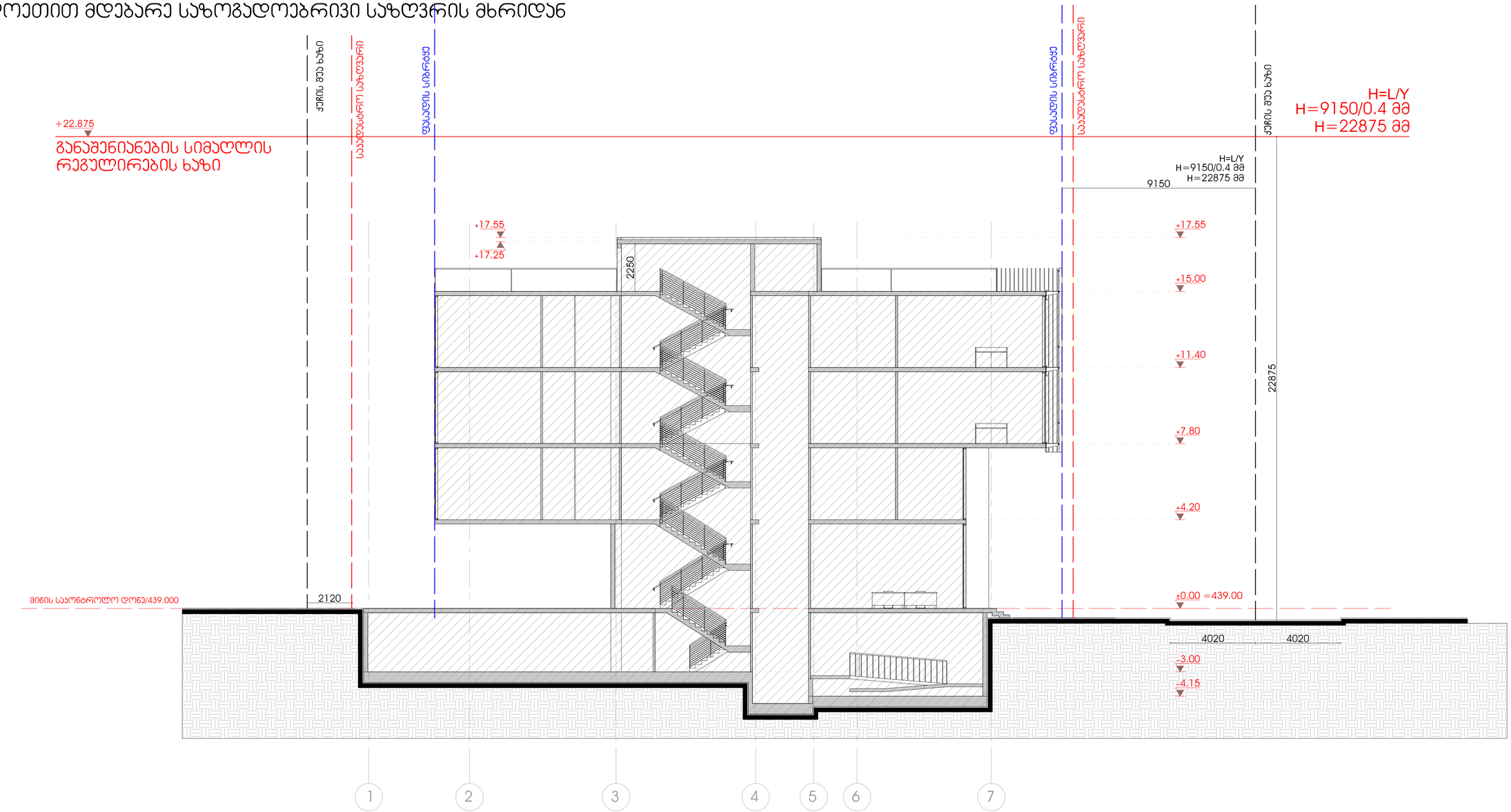

ჭრილი 3-3 საზოგადოებრივი საზღვარი ჩრდილოეთის მხრიდან

გაჯის მიხედვით დადგენილი სიმაღლის გამოთვლის სქემა:
მაქსიმალური დასაშვები სიმაღლე: განისაზღვროს საზოგადოებრივი საზღვრიდან და უკანა ეზოს მხრიდან, ფორმულით H=L/Y , სადაც:

H - განაშენიანების სიმაღლის რეგულირების ხაზს ნიშნულს;
L- წარმოადგენს დაშორებას შენობასა და საზოგადოებრივ სივრცეს ან/და სამეზობლო საზღვარს შორის;
Y- წარმოადგენს კოეფიციენტს, რომლის მნიშვნელობაა: 0.4.

| პროექტის დასახელება, მისამართი | პირობითი აღნიშვნები | | |

004 განაშენიანების სიმაღლის რეგულირების ხაზის აგება
უკანა ეზოს მხრიდან მხრიდან

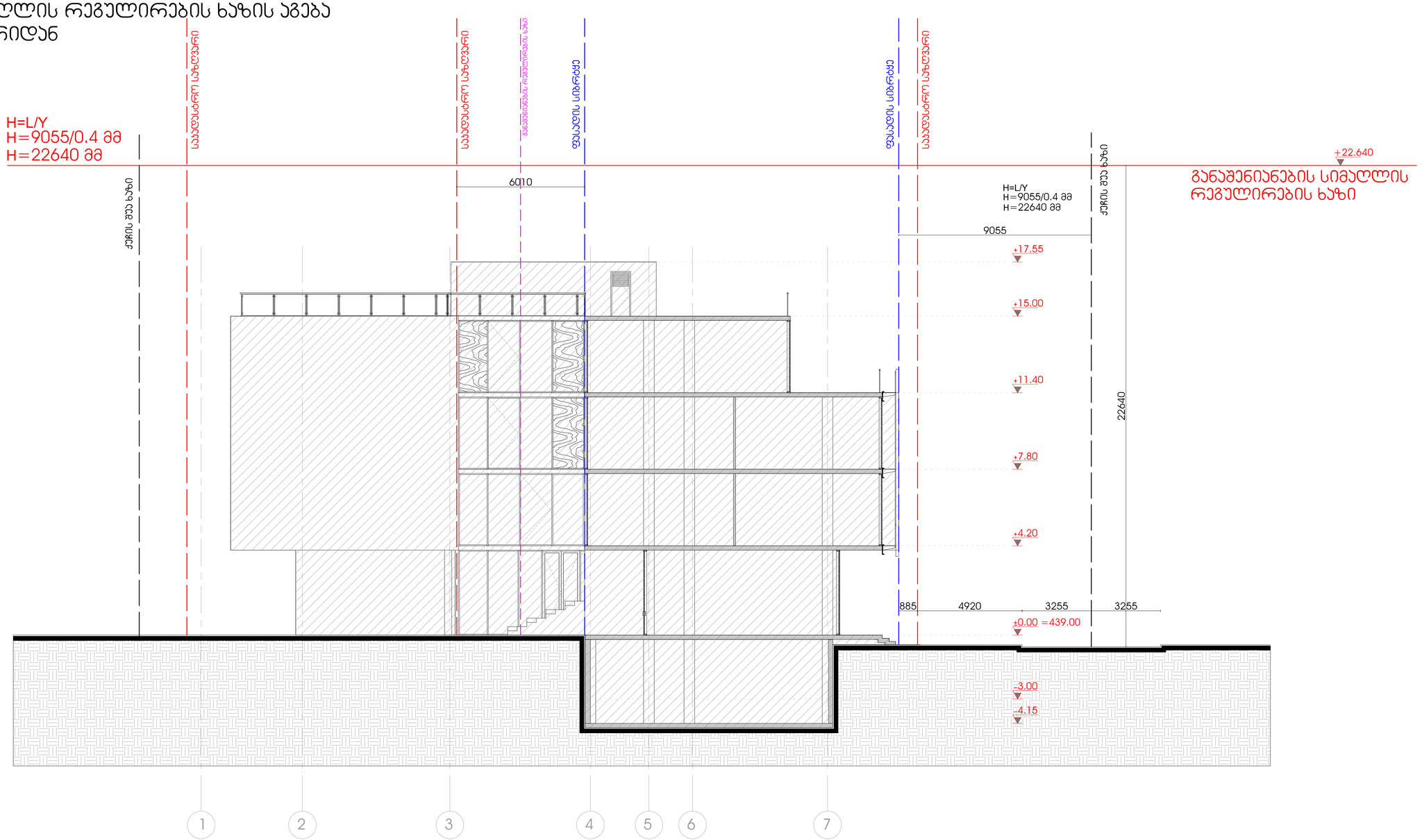

ჭრილი 4-4 საზოგადოებრივი საზღვარი ჩრდილოეთის მხრიდან

გაჯის მიხედვით დადგენილი სიმაღლის გამოთვლის სქემა:
მაქსიმალური დასაშვები სიმაღლე: განისაზღვროს საზოგადოებრივი საზღვრიდან და უკანა ეზოს მხრიდან, ფორმულით H=L/Y , სადაც:

H - განაშენიანების სიმაღლის რეგულირების ხაზს ნიშნულს;
L- წარმოადგენს დაშორებას შენობასა და საზოგადოებრივ სივრცეს ან/და სამეზობლო საზღვარს შორის;
Y- წარმოადგენს კოეფიციენტს, რომლის მნიშვნელობაა: 0.4.

პროექტის დასახელება, მისამართი
მრავალფუნქციური ცენტრი მზიურის მიმდებარედ ქ.თბილისი, ჩიხი ჭავჭავაძე N37

პიროგითი აღნიშვნები			
	საკადასტრო საზღვარი		ბეტონის მონოლითი კედელი
	იატაკის ნიშნული		გლოკის კედელი
	ჭრილის ხაზი		აგურის კედელი
	ღერძის ხაზი		თაბაშირ-მუყაოს ტიხარი

სტადია	პროექტი
თარიღი	16.07.2019
ფორმატი	A2
მასშტაბი	1:100

არქიტექტორი	გ.ჭყონია	
არქიტექტორი	გ.სამხარაძე	
არქიტექტორი	ვ.აფხანასევი	
არქიტექტორი	ა.ზვიადაური	
შეამოწმა		

შ. ა. ს.
"მიდამო"
არქიტექტურა & დიზაინი