თბილისი, დასახლება სან-ზონა, კორპუსი 19ა-ს მიმდებარედ, ს.კ.01.12.07.008.031 არსებული შენობის რეკონსტრუქციის პროექტი

საინჟინრო-გეოლოგიური დასკვნა

თბილისი 2022

სარჩევი

შესავალი ---------- 3
1. ზოგადი ნაწილი ---------- 4
1.1. გეომორფოლოგია, გეოლოგიური აგებულება, 4
ჰიდროგეოლოგიური პირობები----------
2. სპეციალური ნაწილი 5
2.1. გრუნტების ფიზიკურ-მექანიკური თვისებები ---------- 5
3. დასკვნები და რეკომენდაციები ---------- 7

დანართები
ტექნიკური დავალება ---------- 1 ფ.
ტოპოგეგმა ---------- 1 ფ.
გამონამუშევრების გეოლოგიურ – ლითოლოგიური ჭრილები ------- 1 ფ.

შესავალი

შ.პ.ს. "გენგეო"-ს გეოლოგთა ჯგუფმა ჩაატარა საინჟინრო–გეოლოგიური საგამოკვლევო სამუშაოები ქ. თბილისი, დასახლება სან-ზონა, კორპუსი 19ა-ს მიმდებარედ, ს.კ.01.12.07.008.031, არსებული შენობის რეკონსტრუქციის პროექტის გეოლოგიური დასაბუთების მიზნით.

გამოკვლეული უბანი მდებარეობს გლდანი-ნაძალადევის ადმინისტრაციულ რაიონში, არსებული შენობა გეგმაში სწორკუთხედის ფორმისაა, 1 სართულიანი, საძირკვლის ტიპი – ლენტური. მას სამხრეთიდან ასფალტის გზა ესაზღვრება, ჩრდილოეთიდან სტადიონი, აღმოსავლეთიდან სკვერი, დასავლეთიდან მაღალიძაბვის ქვესადგურის შენობა. შენობის კლასი პასუხისმგებლობის მიხედვით II.

არსებული შენობის ფუძე-საძირკვლების გეომეტრიული ზომების და ფუძე-გრუნტების მზიდუნარიანობის დასადგენად, ჩვენს მიერ ჩატარებულია შემდეგი სახის და მოცულობის სამუშაოები: უბნის საინჟინრო – გეოლოგიური შეფასების მიზნით დათვალიერებულია მიმდებარე ტერიტორია და მოძიებულია ამ რაიონში, უბნის მიმდებარე ტერიტორიაზე ჩატარებული საინჟინრო-გეოლოგიური კვლევების მასალები, გეოლოგიური ჭრილის დასადგენად და ნიმუშების ასაღებად გაყვანილია 1 შურფი და 2 ჭაბურღილი. ფუძე–გრუნტების ფიზიკურ–მექანიკური თვისებების მაჩვენებლების დადგენის მიზნით აღებულია დაურღვეველი სტრუქტურის გრუნტის ნიმუშები, რომლებზეც ჩატარდა შესაბამისი ანალიზები შპს "გენგეო"-ს საინჟინრო გეოლოგიის განყოფილების გრუნტისა და წყლის კვლევების ლაბორატორიაში. საველე სამუშაოების დამთავრების შემდეგ გამონამუშევრები ამოივსო გრუნტით.

საველე სამუშაოების და ლაბორატორიული კვლევების მონაცემების საფუძველზე შედგენილია წინამდებარე საინჟინრო გეოლოგიური დასკვნა, რომელშიც გამოყენებულია გარემოს ეროვნული სააგენტოს, გეოლოგიის დეპარტამენტის მიერ შედგენილი ანგარიში: ქ.თბილისის ტერიტორიის საინჟინრო-გეოლოგიური პირობები და გეოლოგიური საფრთხეების შეფასება.

საინჟინრო გეოლოგიური კვლევები ჩატარდა 2022 წლის მარტში.

1. ზოგადი ნაწილი

1.1. გეომორფოლოგია, გეოლოგიური აგებულება ჰიდროგეოლოგიური პირობები

გეომორფოლოგია. გამოკვლეული ტერიტორია გეომორფოლოგიური თვალსაზრისით მდებარეობს ძეძვი–მახათას მაღლობის დასავლეთ ფერდზე, რომელიც ორ მნიშვნელოვან გეომორფოლოგიურ ელემენტს (განივ ხევებს) შორის არის მოქცეული: ჩრდილოეთიდან თიანეთის, ხოლო სამხრეთიდან კი მუხრანის ქუჩის ხევებს შორის. ეს ხევები დიდი ხანია ამოვსებულია და ათვისებულია მშენებლობის თვალსაზრისით. აღნიშნულ ქუჩების მართობულად ჩარგლის ქუჩის გაყოლებით, ჩრდილოეთიდან სამხრეთის მიმართულებით, ამ განამარხებულ ხევებს შორის უნაგირას მსგავსი თანამედროვე რელიეფია განვითარებული. მისი ჩადაბლებული ნაწილი მოთავსებულია მუხრანისა და გუდამაყრის ქუჩებს შორის, საიდანაც იწყება პალეორელიეფის ამაღლება როგორც ჩრდილოეთის ისე სამხრეთის მიმართულებით. მშენებლობისათვის განკუთვნილი უბანი ხელოვნურად მოსწორებულ, ტექნოგენურ რელიეფზეა განთავსებული, დასავლეთისაკენ მცირეოდენი დახრით. უბნის აბსოლუტური ნიშნულები 472.5 დან 473.5 მ – მდე იცვლება. უბნის ზედაპირი ასფალტის ფენით არის დაფარული.

გეოლოგიური აგებულება. ტექტონიკური თვალსაზრისით გამოკვლეული ტერიტორია ქვემო - ავჭალის (დიღმის) სინკლინის სამხრეთ ფრთაზეა მოთავსებული. აღნიშნული სინკლინი საკმაოდ რთული აგებულებისაა: იგი თავისი გავრცელების დასავლეთ ნაწილში (დიღმის ველი) ინტენსიურად არის შეკუმშული და ასიმეტრიულია, შემდეგ აღმოსავლეთისაკენ თანადათან ფართოვდება და უკიდურეს აღმოსავლეთით, ჩვენს მიერ განხილულ რაიონში ისევ იკუმშება, ასიმეტრიული ხდება რის გამოც მისი სამხრეთი ფრთა ციცაბოვდება, ხოლო ამგები ქანების დახრა 45 – 50^0 უახლოვდება უბანი აგებულია ქვედა მიოცენური ასკის ე.წ. "საყარაულოს ჰორიზონტის" ქვიშაქვებით და სუბარგილიტებით. ეს ლითოლოგიური სახესხვაობები დაფარულია მეოთხეული ასაკის სხვადასხვა გენეზისის წარმონაქმნებით: ალუვიური კენჭნარით, დელუვიურ-პროლუვიური თიხნარებით და ტექნოგენური გრუნტებით. საფარი ქანების ჯამური სიმძლავრე უბანზე საფონდო მონაცემებით 20.0 მეტრამდეა.

ჰიდროგეოლოგიური პირობები. უბანზე გრუნტის წყლების ფორმირება, მოძრაობა და გავრცელება განისაზღვრება ძეძვი–მახათას მაღლობის დასავლეთი ფერდის გეომორფოლოგიური პირობებით და გეოლოგიური აგებულებით. აქ წყლები ძირითადად, მეოთხეული და ძირითადი ქანების კონტაქტზე ცირკულირებენ, მაგრამ ქალაქის განაშენებულ ნაწილში, მიწისქვეშა წყალმატარი კომუნიკაციების განაყონების ხარჯზე ხდება მათი დონეების აწევა.

გრუნტის წყლები ჩვენს მიერ გაყვანილ გამონამუშევრებში არ დაფიქსირებულა.

2.სპეციალური ნაწილი

უბანზე საშიში გეოლოგიური მოვლენების ჩასახვა – განვითარების კვალი არ აღინიშნება, უბანი მდგრადია და მშენებლობისათვის დამაკმაყოფილებელ საინჟინრო –გეოლოგიურ პირობებში იმყოფება, ხოლო თავისი გეოლოგიური, ჰიდროგეოლოგიური და სინჟინრო-გეოლოგიური პირობებიდან გამომდინარე ს.ნ. და წ. 1.02.07-87-ის დანართ 10-ის თანახმად, განეკუთვნება I (მარტივი) სირთულის კატეგორიას.

ჩატარებული საველე სამუშაოების და ლაბორატორიული კვლევების მონაცემების საფუძველზე გამოყოფილია ორი ფენა: ფენა №1 ნაყარი გრუნტი და ფენა №2 თიხნარი. ქვემოთ მოყვანილია ამ ფენების დახასიათება.

2.1. გრუნტების ფიზიკურ-მექანიკური თვისებები

ფენა №1 – ნაყარი გრუნტი –tQ_{IV}- გავრცელებულია მთელ ტერიტორიაზე პირველი ფენის სახით. წარმოდგენილია თიხნაროვანი მასით, ქვიშნარისა და ქვიშის მინარევით ან ბუდობებით, იშვიათად სამშენებლო და საყოფაცხოვრებო ნაგვის ნარჩენების ჩანართებით. ფენის თვითშემკვრივების პროცესი დამთავრებულია ხანდაზმულობის გამო. ფენა არ დასინჯულა. ფენის მოცულობითი წონა საფონდო მონაცემებით 1.78 გ/სმ^3-ია. ფენის სიმძლავრე 0.5 – 0.6 მეტრია. ფენა უწყლოა.

ფენა №2 – თიხნარი – dpQ_{IV} - გავრცელებულია მთელ უბანზე 0.5 – 0.6 მ სიღრმიდან. წარმოდგენილია მოყავისფრო – მოყვითალო თიხნარით, ხვინჭის ჩანართებით. ფენა დასინჯულია დაურღვეველი სტრუქტურის გრუნტის ნიმუშით. ცხრილ 1-ში მოყვანილია გრუნტების ფიზიკურ-მექანიკური თვისებების მაჩვენებლები ბუნებრივ პირობებში:

ცხრ. 1

№	ფიზიკურ-მექანიკური თვისებების დასახელება	ინდექსი	განზ. ერთ.	ფენა №2
1	სიმკვრივე	ρ	გ/სმ^3	1.80
2	მშრალი გრუნტის სიმკვრივე	ρ_d	გ/სმ^3	1.50
3	გრუნტის ნაწილაკების სიმკვრივე	ρs	გ/სმ^3	2.72
4	ბუნებრივი ტენიანობა	W	%	20.3
5	ფორიანობა	n	%	45
6	ფორიანობის კოეფიციენტი	e	ერთ.ნაწ.	0.813
7	ტენიანობა დენადობის ზღვარზე	W_L	ერთ.ნაწ.	0.34
8	ტენიანობა პლასტიკურობის ზღვარზე	Wp	ერთ.ნაწ.	0.18
9	პლასტიკურობის რიცხვი	Ip	ერთ.ნაწ.	0.16
10	დენადობის ზღვარი	I_L	ერთ.ნაწ.	0.14
11	ტენიანობის ხარისხი	Sr	ერთ.ნაწ.	0.68
12	შიგა ხახუნის კუთხე	φ	გრად.	20
13	ხვედრითი შეჭიდულობა	C	კგძ/სმ2	0.16
14	დეფორმაციის მოდული	E	კგძ/სმ2	140
15	პირ. საანგარიშო წინაღობა	Ro	კგძ/სმ2	1.8

სიმტკიცის მახასიათებლები აღებულია ს. ნ. და წ. (02.01-08) - ის შესაბამისი ცხრილებიდან, საანგარიშო მნიშვნელობებისათვის შემდეგი საიმედოობის კოეფიციენტების გამოყენებით, მზიდუნარიანობის ანგარიშის დროს: Yg(c) = 1.5, Yg(φ)= 1.15.

2.2. საძირკვლის გახსნის შედეგები.

არსებული 1 სართულიანი შენობის საძირკველი გახსნილი იქნა 1 შურფის საშუალები. საძირკვლის გეომეტრიული ზომები მოცემულია ნახაზზე. აღმოჩნდა რომ, შენობა დაფუძნებულია ლენტური ტიპის საძირკვლით ფენა №2 – ზე, თიხნარზე. საძირკველი ამოყვანილია ბეტონით. საძირკვლების მდგომარეობა დამაკმაყოფილებელია.

3. დასკვნები და რეკომენდაციები

1. ქ. თბილისი, დასახლება სან-ზონა, კორპუსი 19ა-ს მიმდებარედ, ს.კ.01.12.07.008.031, არსებული შენობის რეკონსტრუქციისათვის გამოყოფილი ტერიტორია მდგრადია და მშენებლობისათვის "დამაკმაყოფილებელ" საინჟინრო–გეოლოგიურ პირობებში იმყოფება, ხოლო საინჟინრო–გეოლოგიური პირობების სირთულის მიხედვით განეკუთვნება I (მარტივი) სირთულის კატეგორიას.
2. უბანი აგებულია ზედა ეოცენური ასაკის ქვიშაქვებისა და არგილიტების მორიგეობით, რომლებიც დაფარული არიან დელუვიურ–პროლუვიური თიხნარებით და ტექნოგენური გრუნტებით. მათი ჯამური სიმძლავრე 20 მეტრის ფარგლებშია.
3. გრუნტის წყლები გამოკვლეულ სიღრმემდე დაფიქსირებული არ არის.
4. უბანზე გამოყოფილია 1 სინჟინრო-გეოლოგიური ელემენტი (სგე): I სგე – თიხნარი (ფენა №2), რომლის ფიზიკურ-მექანიკური მახასიათებლების მაჩვენებლები მოცემულია - ცხრ. № 2-ში.

ცხრ. № 2.

სგე-ს №	სიმკვრივე, ρ ტ/მ^3	ხვ.შეჭიდულობა .C კგძ/სმ^2	შიგა ხახ. კუთხე, φ; ;გრად	პუასონის კოეფიც. μ	დეფორმ. მოდული E, კგძ/სმ^2	პირ.საანგარიშო წინაღობა Ro კგძ/სმ^2
I	1.80	0.16	20	0.35	140	1.8

5. ქ.თბილისი, საქართველოს ტერიტორიის სეისმური დარაიონების სქემის მიხედვით, განთავსებულია 8 ბალიან სეისმურ ზონაში, ხოლო უბნის ამგები გრუნტები სეისმური თვისებებიდან გამომდინარე თანახმად ს.ნ. და წ. II-7-81 ცხრ. №1 – ის მიხედვით განეკუთვნებიან II კატეგორიას, ამიტომ უბნის სეისმურობად მიღებული უნდა იყოს 8 ბალი.

6. უბნის ამგები გრუნტები დამუშავების სიძნელის მიხედვით ს.ნ.და წ. IV. –5 –82 ის ცხრ. №1 –ის თანახმად, განეკუთვნებიან: ფენა № 1 –24ბ, ფენა № 2 – 33ბ.

დასკვნა შეადგინა: ინჟ. გეოლოგი მ. ბაბილოძე



ტექნიკური დავალება
საინჟინრო-გეოლოგიური კვლევების წარმოებაზე

1. ობიექტის დასახელება ქ. თბილისი, დასახლება სანზონა, კ. 19ა-ს მიმდებარედ; ს.კ. 01.12.07.008.031; ინდივიდუალური საცხოვრებელი სახლის პროექტი.
2. დამკვეთი – შპს „ველიფონი"
3. დაპროექტების სტადია – მ.პ.
4. შენობის დახასიათება: 1 სართულიან;
   ზომები მიახლოებით: 10.0 X 18.0 მ.
5. საძირკვლის სავარაუდო ტიპი – ლენტური.
6. შენობის კლასი პასუხისმგებლობის მიხედვით – II.
7. სავარაუდო დატვირთვა საყრდენებზე – 500 კნ-მდე.

დანართი: უბნის ტოპო-გეგმა 1:500 მ.

ტოპო გეგმა

მისამართი: ქ. თბილისი, დასახლება სან-ზონა, კორპუსი 19ა, მიმდებარედ, ნაკ.№008/031

ფართობი: 187 კვ.მ

დამკვეთი: შპს "ველიფრონი" (405434310)

საკადასტრო კოდი : 01.12.07.008.031

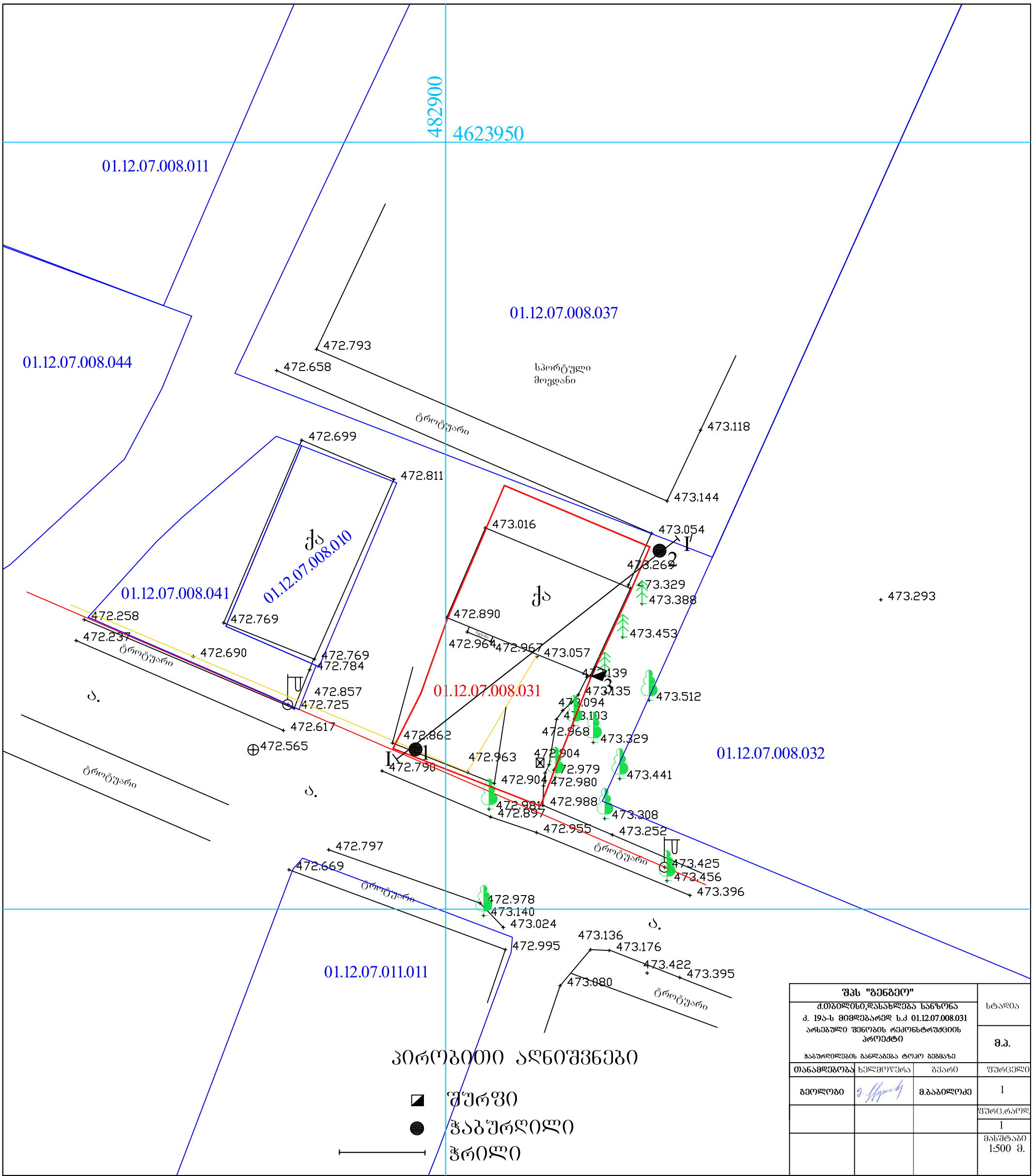

პირობითი აღნიშვნები

შურფი

ჭაბურღილი

ჭრილი

შპს "გენგეო"			სტადია
ქ.თბილისი,დასახლება სანზონა კ. 19ა-ს მიმდებარედ ს.კ 01.12.07.008.031 არსებული შენობის რეკონსტრუქციის პროექტი ჭაბურღილების განლაგება ტოპო გეგმაზე			მ.პ.
თანამდებობა	ხელმოწერა	გვარი	შურცელი
გეოლოგი		მ.ბაბილოძე	1
			შურც.რაოდ.
			1
			მასშტაბი 1:500 მ.

დამკვეთი: შპს "ველიფრონი"

ქ. თბილისი, დასახლება სან-ზონა, კორპუსი 19ა, მიმდებარედ, ნაკ.№008/031

პ ი რ ო ბ ი თ ი ნ ი შ ნ ე ბ ი

საც. სახლი; არასაც. სახლი; შენობა; ელ. გადამცემი ხაზი; ხეები; ტროტუარი; ქვის კედელი; ბორდიური; ფლატე; ხის ღობე; წყალგაყვანილობა; კანალიზაცია; სანიაღვრე; ელ. ქსელები; გაზი

შ.პ.ს. " ატრიუმი "

დირექტორი		ლ. ერაძე
შეასრულა		მ. ერაძე
მ. 1:500		27.01.2021

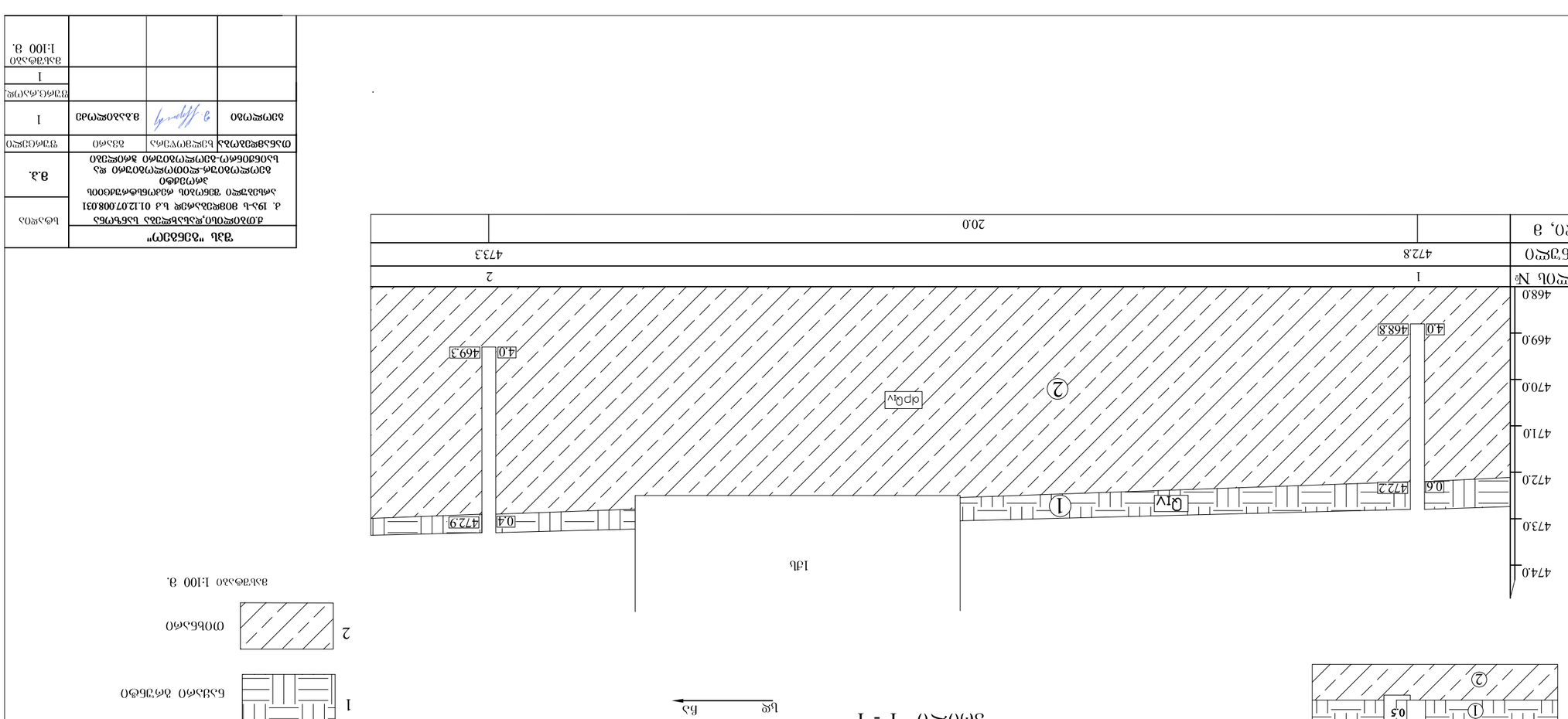
1
2
0.4
1.0
0.5
1.0
1.0
1.0

საექსპერტო შეფასება

ანგარიშზე: თბილისში, სანზონის დასახლებაში, 19ა კორპუსის მიმდებარედ, ს.კ.01.12.07.008.031 არსებული შენობის რეკონსტრუქციასთან დაკავშირებით, სამშენებლო მოედნის საინჟინრო-გეოლოგიური პირობების გამოკვლევა

შპს „ველიფონი"-ს ხელმძღვანელობის თხოვნით, ჩვენს მიერ 2022 წლის მარტში შემოწმებული იქნა თბილისში, სანზონის დასახლებაში, 19ა კორპუსის მიმდებარედ, ს.კ.01.12.07.008.031 არსებული შენობის რეკონსტრუქციასთან დაკავშირებით გამოყოფილ უბანზე ჩატარებული საინჟინრო-გეოლოგიური და ჰიდროგეო-ლოგიური სამუშაოების ტექნიკური დოკუმენტაცია.

შემოწმების მიზანი: დადგინდეს თბილისში, სანზონის დასახლებაში, 19ა კორპუსის მიმდებარედ, ს.კ.01.12.07.008.031 არსებული შენობის რეკონსტრუქციასთან დაკავშირებით გამოყოფილ უბანზე ჩატარებული საინჟინრო-გეოლოგიური და ჰიდროგეოლო-გიური სამუშაოებისა და მის საფუძველზე შედგენილი ტექნიკური დოკუმენტაციის შესაბამისობა საქართველოში მოქმედ სამშენებლო ნორმებთან, წესებთან და სახელმწიფო სტანდარტებთან.

საინჟინრო-გეოლოგიური სამუშაოები შესრულებულია შპს „გენგეო"-ს გეოლოგიური ჯგუფის მიერ 2022 წლის მარტში. სამუშაოების უშუალო ხელმძღვანელი ინჟინერ-გეოლოგი მ. ბაბილოძე. მის მიერ ვიზუალურად იქნა შესწავლილი საკვლევი ტერიტორია, მოძიებული და დამუშავებულია რაიონის შესახებ არსებული ფონდური და ლიტერატურული მასალა. აღებულია გრუნტის ნიმუშები, რომლებზეც ჩატარებულია შესაბამისი ლაბორატორიული კვლევები, შპს „გენგეო"-ს საინჟინრო გეოლოგიის განყოფილების გრუნტისა და წყლის კვლევების ლაბორატორიაში. დასკვნაში ასევე გამოყენებულია გარემოს ეროვნული სააგენტოს, გეოლოგიის დეპარტამენტის მიერ შედგენილი ანგარიში: ქ.თბილისის ტერიტორიის საინჟინრო-გეოლოგიური პირობები და გეოლოგიური საფრთხეების შეფასება.

საექსპერტოდ წარმოდგენილია:

1. ანგარიშის ტექსტური ნაწილი, აკრეფილი კომპიუტერზე ---------- 5 გვ;

2. ტექნიკური დავალება ---------- 1 გვ;
3. უბნის ტოპოგეგმა გამონამუშევრების დატანით ----------1 ფურც;
4. ჭაბურღილების ლითოლოგიური ჭრილები---------- 1 ფურც;
5. უბნის გეოლოგიური ჭრილი ---------- 1 ფურც.

მიახლოებითი ზომებით: 10.0X18.0მ. საძირკვლის სავარაუდო ტიპი – ლენტური. შენობის კლასი პასუხისმგებლობის მიხედვით II.

მოედნის საინჟინრო-გეოლოგიური პირობების დასადგენად და ჰიდრო-გეოლოგიური პირობების შესაფასებლად დათვალიერებულია უბანი და მისი მიმდებარე ტერიტორია. ლითოლოგიური ჭრილის დასადგენად გაყვანილია 1 შურფი და 2 ჭაბურღილი, საერთო სიღრმით 8.5 გრძ.მ. ბურღვის პარალელურად მიმდინარეობდა გრუნტების დასინჯვა, აღებული იქნა გრუნტის ნიმუშები, რომლებზეც ჩატარდა შესაბამისი ლაბორატორიული კვლევები.

გეომორფოლოგიური თვალსაზრისით მშენებლობისათვის გამოყოფილი უბანი მდებარეობს ძეძვი–მახათას მაღლობის დასავლეთ ფერდზე, რომელიც ორ მნიშვნელოვან გეომორფოლოგიურ ელემენტს შორის არის მოქცეული: ჩრდილოეთიდან თიანეთის, ხოლო სამხრეთიდან კი მუხრანის ქუჩის ხევებს შორის. ეს ხევები დიდი ხანია ამოვსებულია და ათვისებულია მშენებლობის თვალსაზრისით. აღნიშნულ ქუჩების მართობულად ჩარგლის ქუჩის გაყოლებით, ჩრდილოეთიდან სამხრეთის მიმართულებით, ამ განამარხებულ ხევებს შორის უნაგირას მსგავსი თანამედროვე რელიეფია განვითარებული. მისი ჩადაბლებული ნაწილი მოთავსებულია მუხრანისა და გუდამაყრის ქუჩებს შორის, საიდანაც იწყება პალეორელიეფის ამაღლება როგორც ჩრდილოეთის ისე სამხრეთის მიმართულებით. მშენებლობისათვის განკუთვნილი უბანი ხელოვნურად მოსწორებულ, ტექნოგენურ რელიეფზეა განთავსებული, დასავლეთისაკენ მცირეოდენი დახრით. უბნის აბსოლუტური ნიშნულები 472.5 დან 473.5 მ – მდე იცვლება. უბნის ზედაპირი ასფალტის ფენით არის დაფარული. ამგები ქანების დახრა 45 – 50^0 უახლოვდება უბანი აგებულია ქვედა მიოცენური ასკის ე.წ. "საყარაულოს ჰორიზონტის" ქვიშაქვებით და სუბარგილიტებით. ეს

ლითოლოგიური სახესხვაობები დაფარულია მეოთხეული ასაკის სხვადასხვა გენეზისის წარმონაქმნებით: ალუვიური კენჭნარით, დელუვიურ-პროლუვიური თიხნარებით და ტექნოგენური გრუნტებით. საფარი ქანების ჯამური სიმძლავრე უბანზე საფონდო მონაცემებით 20.0 მეტრამდეა.

ჩატარებული საველე და ლაბორატორიული სამუშაოების ანალიზის შედეგად, მოედანზე, გეოლოგიურ ჭრილში, გამოყოფილი იქნა შემდეგი ფენები:

1. ფენა 1 – ნაყარი გრუნტი – tQ_{IV}- განლაგებულია დედამიწის ზედაპირიდან პირველი ფენის სახით, წარმოდგენილია თიხნაროვანი მასით, ქვიშნარისა და ქვიშის მინარევით ან ბუდობებით, იშვიათად სამშენებლო და საყოფაცხოვრებო ნაგვის ნარჩენების ჩანართებით. ფენის თვითშემკვრივების პროცესი დამთავრებულია ხანდაზმულობის გამო. ფენა არ დასინჯულა. ფენის სიმკვრივე ρ საფონდო მონაცემების მიხედვით 1.78 ტ/მ^3-ია. ფენა უწყლოა. ფენის სიმძლავრე 0.6-0.5 მეტრია.

2. ფენა 2 – სბე I – თიხნარი, dpQ_{IV} - გავრცელებულია მთელ უბანზე 0.5 – 0.6 მ სიღრმიდან. წარმოდგენილია მოყვითალო-მოყავისფრო თიხნარით ხვინჭის ჩანართებით.

გრუნტის ფიზიკურ-მექანიკური თვისებების საანგარიშო მაჩვენებლებია:

სიმკვრივე	ρ	გ/სმ^3	1.80
შიგა ხახუნის კუთხე	φ	გრად.	20
ხვედრითი შეჭიდულობა	C	კგძ/სმ^2	0.16
დეფორმაციის მოდული	E	კგძ/სმ^2	140
საანგარიშო წინაღობა	Ro	კგძ/სმ^2	1.8
პუასონის კოეფიციენტი	μ		0.35

ანგარიშში მოცემულია საკვლევი ტერიტორიის გეომორფოლოგიური, გეოლოგიური, კლიმატური და ჰიდროგეოლოგიური პირობები. მოცემულია ზემოაღნიშნული გრუნტების საინჟინრო-გეოლოგიური დახასიათება, მათი ნორმატიული და საანგარიშო მაჩვენებლები.

მოედნის ჰიდროგეოლოგიური პირობების შესახებ აღნიშნულია, რომ გრუნტის წყლები უბანზე არ გახსნილა.

მშენებლობის ტერიტორია ზოგადი სეისმური დარაიონების რუკის მიხედვით განეკუთვნება 8 ბალიან ზონას. სეისმურობის უგანზომილებო კოეფიციენტი 0.17. სეისმური თვისებების მიხედვით, უბნის ამგები გრუნტები განეკუთნებიან II კატეგორიას.

არსებული შენობის რეკონსტრუქციისათვის გამოყოფილი ტერიტორია მდგრადია და მშენებლობისათვის "დამაკმაყოფილებელ" საინჟინრო–გეოლოგიურ პირობებში იმყოფება, ხოლო საინჟინრო–გეოლოგიური პირობების სირთულის მიხედვით განეკუთვნება I (მარტივი) სირთულის კატეგორიას. არსებული 1 სართულიანი შენობის საძირკველის გახსნით აღმოჩნდა რომ, შენობა დაფუძნებულია ლენტური ტიპის საძირკვლით ფენა №2 – ზე, თიხნარზე. საძირკველი ამოყვანილია ბეტონით. საძირკვლების მდგომარეობა დამაკმაყოფილებელია.

დასკვნა

თბილისში, სანზონის დასახლებაში, 19ა კორპუსის მიმდებარედ, ს.კ.01.12.07.008.031 არსებული ერთსართულიანი შენობის რეკონსტრუქციასთან დაკავშირებით გამოყოფილ უბანზე ჩატარებული საინჟინრო გეოლოგიური სამუშაოები, აკმაყოფილებს იმ მოთხოვნებს, რომლებიც მოცემულია საქართველოში მოქმედი სამშენებლო ნორმებით. დასასრულს ავღნიშნავთ, რომ წარმოდგენილი ანგარიში იმსახურებს დადებით შეფასებას და შეიძლება დაედოს საფუძვლად რეკონსტრუქციის პროექტს საინჟინრო გეოლოგიურ ნაწილში.

გეოლოგია-მინერალოგიის აკადემიური დოქტორი,
საქართველოს საინჟინრო აკადემიის წევრ-
კორესპონდენტი, პროფესორი: /ია მშვიდობაძე/

CV - მშვიდობაძე ია

გვარი, სახელი, მამის სახელი	მშვიდობაძე ია ნოელის ასული
მისამართი	ქ. თბილისი, იოსებიძის №57, ბ.7;
ტელეფონის ნომერი	599 45 03 30; 558 66 33 49
ელექტრონული მისამართი	iabugo@mail.ru
დაბადების თარიღი	1962 წლის 21 ოქტომბერი
განათლება	1979 წელს დავამთავრე ქ.თბილისის 58-ე საშ. სკოლა; 1984 წელს დავამთავრე საქართველოს პოლიტექნიკური ინსტიტუტი, ინჟინერ-მშენებლის სპეციალობით
მინიჭებული კვალიფიკაცია	2003 წელს გეოლოგია მინერალოგიის მეცნიერებათა კანდიდატის ხარისხი (დიპლომი) 2019 წლიდან საქართველოს საინჟინრო აკადემიის წევრ-კორესპონდენტი.
საქმიანობა და სამუშაო გამოცდილება	1984 წლიდან დღემდე საქართველოს ტექნიკური უნივერსიტეტის "გრუნტების მექანიკისა და ფუძე-საძირკვლების" მიმართულების პროფესორი; 2003-2008 წლებში სამშენებლო კომპანია "იმკ-91" მშენებელ-ინჟინერი. 2018 წლიდან შპს "რეალექსპერტი"-ს ექსპერტი გეოლოგიის დარგში.
გამოქვეყნებული სამეცნიერო შრომები და პუბლიკაციები	გამოქვეყნებული მაქვს **25 სამეცნიერო შრომა**; **სახელმძღვანელოები:** "საინჟინრო ნაგებობები" -2011წ; "ჰიდროტექნიკური მშენებლობა" 2016; მეთოდური მითითება "შენობა-ნაგებობათა ტექნიკური ექსპლოატაცია (ცვეთის ანგარიში)"; "მეთოდური მითითება გრუნტების მექანიკის ლაბორატორიული სამუშაოების შესასრულებლად" 2018; "შენობა ნაგებობების ტექნიკური ექსპლოატაცია" 2018. **შესწავლილი და ანგარიში დაწერილი მაქვს** : "ქ.თბილისში, თემქის დასახლებაში, XI მ/რ-ნი, III კვარტალი A კორპუსის მოედნის საინჟინრო-გეოლოგიური პირობების გამოკვლევა" - 2015წელი; "ქ. გორში, რკინიგზის სადგურის დასახლებაში მარაბდელის ქუჩის მიმდებარედ საბავშვო ბაღის მშენებლობისათვის გამოყოფილი მოედნის საინჟინრო-გეოლოგიური პირობების გამოკვლევა"; "ქ. თბილისში, ც. დადიანის ქ. №103-ში ამხანაგობა "დადიანის 103"-ის საკუთრებაში არსებულ №064/009 ნაკვეთზე მრავალბინიანი საცხოვრებელი სახლის პროექტი" ტერიტორიის საინჟინრო-გეოლოგიური კვლევის შედეგები"; ქ. თბილისში, სოფელ დიღომში, დიდ დიღომში შპს ალდა ჯგუფის საკუთრებაში არსებულ №035/796 ნაკვეთზე მრავალსართულიანი (მიწისქვეშა ავტოსადგომით) საცხოვრებელი სახლის პროექტის ტერიტორიის საინჟინრო-გეოლოგიური კვლევის ტექნიკური ანგარიში"; "ქ. თბილისში, უშანგი ჩხეიძის ქ.№ 20-ში მრავალბინიანი საცხოვრებელი სახლის მშენებლობისათვის გამოყოფილ უბანზე ჩატარებული საინჟინრო-გეოლოგიური კვლევის ტექნიკური ანგარიში და დასკვნა-რეკომენდაციები"; "ბათუმში მელიქიშვილის ქ.90-ში ს/კ05.27.46.023 7 სართულიანი სახლის მშენებლობასთან დაკავშირებით სამშენებლო მოედნის საინჟინრო-გეოლოგიური კვლევის ანგარიშის საექსპერტო დასკვნა"-2018წ;ამბროლაურის მუნიციპალიტეტის სოფ. ძირაგეულში, კოოპერატივ „ალვაზის" ღვინის ქარხნის მშენებლობისათვის, ჩატარებული საინჟინრო-გეოლოგიური ძიების ტექნიკური ანგარიში 2018წ;ქ. თბილისში, ოჭიოს ქუჩაზე, მრავალსართულიანი საცხოვრებელი სახლის მშენებლობისათვის გამოყოფილი უბნის (ს.კ. 01.10.13.033.923; 01.10.13.033.119; 01.10.13.033.118; 01.10.13.033.366) წინასწარი საინჟინრო-გეოლოგიური კვლევა 2018წ; ქ. თბილისში, ისანი-სამგორის რაიონში, რკინიგზის ჩიხი №20, ნაკვ. №01.19.21.002.186 საწარმოო-სასაწყობე შენობის პროექტის საინჟინრო-გეოლოგიური დასკვნა 2018წ; „ქ.თბილისში, ბაგების სტუდქალაქის სამხრეთ-აღმოსავლეთით, წყნეთის გზატკეცილის მიმდებარედ, საცხოვრებელი კომპლექსი "ოდა"-ს საინჟინრო გეოლოგიური კვლევის ტექნიკური ანგარიში" 2018წ;"ქ. თბილისში, ტ. ტაბიძის ქ.№90-ში, 8 სართულიანი საცხოვრებელი სახლის მშენებლობისათვის გამოყოფილი მოედნის საინჟინრო-გეოლოგიური პირობების გამოკვლევა"2018წ;"ქ. ბათუმში, დასახლება ანგისასა და დასახლება ადლიაში (ს/კ 05.32.12.050) 15 სართულიანი სასტუმროს მშენებლობისათვის გამოყოფილი უბნის საინჟინრო გეოლოგიური პირობების გამოკვლევა,2019წ.ქ.თბილისში, ლისის ტბასა და ვაშლიჯვარს შორის, ინტენსიფიკაციის ქუჩის მიმდებარედ 11 სართულიანი საცხოვრებელი სახლის მშენებლობისათვის გამოყოფილი უბნის საინჟინრო-გეოლოგიური პირობების გამოკვლევა 2019; „ქ. თბილისი, ვარკეთილი 3, IV მკრ. კორპუსი №424 მიწის ნაკვეთზე ს/კ 01.19.39.002.065 მრავალბინიანი საცხოვრებელი სახლის მშენებლობასთან დაკავშირებით, მოედანზე არსებული საინჟინრო-გეოლოგიური პირობების გამოკვლევა."2019;"ქ. ბათუმში, კახაბრის დასახლებაში, აეროპორტის გზატკეცილი 241ა (ს/კ 05.32.24.074) 4 სართულიან სასტუმროზე 2 სართული დამენებისა და 2 მ სიგანის ფართის მიშენებისათვის სამშენებლო მოედნის საინჟინრო გეოლოგიური პირობები"2019. საექსპერტო შეფასება ანგარიშზე: „საშუალა" ჰესის კასკადის სამშენებლო მოედნის ტერიტორიის საინჟინრო-გეოლოგიური გამოკვლევა 2019წ.გარდაბნის რაიონის სოფელ სართიჭალის ტერიტორიაზე არსებულ მიწის ნაკვეთზე (ს/კ №81.12.11.697) მარცვლეულის შესანახი სასილოსე ნაგებობების მშენებლობისათვის გამოყოფილი უბნის საინჟინრო-გეოლოგიური პირობების გამოკვლევა 2020.ქ. თბილისში, ვაზისუბნის, III მკრ. II კვ. კორ. №16-ის მიმდებარედ, ნაკვეთზე ს/კ 01.17.07.011/068 მრავალბინიანი საცხოვრებელი კორპუსის მშენებლობასთან დაკავშირებით, მოედანზე ჩატარებული საინჟინრო-გეოლოგიური კვლევის შედეგები2020. „ ქალაქ ამბროლაურში, ვაჟა-ფშაველას ქუჩა №15-ში, ნაკვ. №86.19.28.071 საწყობის შენობის მშენებლობისათვის ჩატარებული საინჟინრო-გეოლოგიური კვლევის შედეგები"2020
უცხო ენების ცოდნა	ქართული - მშობლიური; რუსული - კარგად; ინგლისური - ლექსიკონის დახმარებით; გერმანული - ლექსიკონის დახმარებით



Georgia IDENTITY CARD
მოქალაქის პირადობის მოწმობა
საქართველო
GEO

სახელი / FIRST NAME
ია
IA

გვარი / LAST NAME
მშვიდობაძე
MSHVIDOBADZE

მოქ. / CIT: GEO
სქესი / SEX: მდ / F
პირადი No / PERSONAL No: 01024023058

დაბადების თარიღი / DATE OF BIRTH: 21.10.1962
მოქმედების ვადა / DATE OF EXPIRY: 02.11.2022

ბარათის No / CARD No: 12IB83718

ხელმოწერა / SIGNATURE



დაბადების ადგილი / PLACE OF BIRTH
გაგრა
GAGRA

გაცემის თარიღი / DATE OF ISSUE
02.11.2012

გამცემი ორგანო / ISSUING AUTHORITY
იუსტიციის სამინისტრო
MINISTRY OF JUSTICE

დამკვეთი: სრს; დამამზადებელი: MB-IDS 01/12
სფს-ს რეგისტრაციის No 26-3184

IDGE012IB83718501024023058<<<<
6210216F2211020GEO<<<<<<<<<<<3
MSHVIDOBADZE<<IA<<<<<<<<<<<<<<

მეცნიერებათა კანდიდატის დიპლომი

№ 003745

თბილისი, 2003 წლის სექტემბერი

საქართველოს მეცნიერებათა ეროვნული აკადემიის ჰიდროგეოლოგიის და საინჟინრო გეოლოგიის ინსტიტუტის

G 04 06 №5 სადისერტაციო საბჭოს გადაწყვეტილებით

(ოქმი № 3 28.05.2003)

მიენიჭა მშვილდობაძეს

მიენიჭა გეოლოგია-მინერალოგიის 04.00.07,

მეცნიერებათა კანდიდატის ხარისხი

ამ გადაწყვეტილების საფუძველზე დიპლომი გასცა საქართველოს სწავლული ექსპერტების საბჭომ

სადისერტაციო საბჭოს თავმჯდომარე

ბ. ა.

სწავლულ ექსპერტთა საბჭოს თავმჯდომარე

Diploma of a Candidate of Sciences

№ 003745

Tbilisi, September 2003

Institute of Hydrogeology and Engineering Geology, Georgian Academy of Sciences

By decision of the Dissertation Board G 04 06 №5

(Protocol № 3 of 28.05.2003)

THE DEGREE OF A CANDIDATE OF SCIENCES

Geological - Mineralogical 04.00.07,

WAS CONFERRED ON

Ia Mshvidobadze

On the grounds of this decision the diploma has been issued by the Board of Academic Experts of Georgia

Chairman of the Dissertation Board

(Seal)

Chairman of the Board of Academic Exsperts G. Kharadze

დიპლომი

ЛВ № 055149

ეს დიპლომი მიეცა ნოდარის ასულ მშვიდობაძეს

მასზე, რომ იგი 1979 წელს შევიდა საქართველოს პოლიტექნიკურ ინსტიტუტში

და 1984 წელს ...

სრული კურსი ...

სახელმწიფო საგამოცდო კომისიის 1984 წ.

„28" ივნისის გადაწყვეტილებით

ი. ნ. მშვიდობაძეს მიენიჭა ინჟინერ-მშენებლის

კვალიფიკაცია.

სახელმწიფო საგამოცდო კომისიის თავმჯდომარე

რექტორი

მდივანი

ბ. ა.

ქალაქი თბილისი 1984 „1" X

სარეგისტრაციო № 1677

Грузинский яз.

ДИПЛОМ

ЛВ № 055149

Настоящий диплом выдан Мшвидобадзе Ие Нодаревне

в том, что она в 1979 году поступила в Грузинский политехнический институт им. В.И. Ленина

и в 1984 году окончила полный курс названного института

по специальности промышленное и гражданское строительство

Решением Государственной экзаменационной комиссии от „28" июня 1984 г.

Мшвидобадзе И.Н.

присвоена квалификация инженера-строителя.

Председатель Государственной экзаменационной комиссии

Ректор

Секретарь

М. П.

Город Тбилиси „1" X 1984 г.

Регистрационный № 1677

Московская типография Гознака. 1983.

საექსპერტო შეფასება

ანგარიშზე: თბილისში, სანზონის დასახლებაში, 19ა კორპუსის მიმდებარედ, ს.კ.01.12.07.008.031 არსებული შენობის რეკონსტრუქციასთან დაკავშირებით, სამშენებლო მოედნის საინჟინრო-გეოლოგიური პირობების გამოკვლევა

შპს „ველიფონი"-ს ხელმძღვანელობის თხოვნით, ჩვენს მიერ 2022 წლის მარტში შემოწმებული იქნა თბილისში, სანზონის დასახლებაში, 19ა კორპუსის მიმდებარედ, ს.კ.01.12.07.008.031 არსებული შენობის რეკონსტრუქციასთან დაკავშირებით გამოყოფილ უბანზე ჩატარებული საინჟინრო-გეოლოგიური და ჰიდროგეო-ლოგიური სამუშაოების ტექნიკური დოკუმენტაცია.

შემოწმების მიზანი: დადგინდეს თბილისში, სანზონის დასახლებაში, 19ა კორპუსის მიმდებარედ, ს.კ.01.12.07.008.031 არსებული შენობის რეკონსტრუქციასთან დაკავშირებით გამოყოფილ უბანზე ჩატარებული საინჟინრო-გეოლოგიური და ჰიდროგეოლო-გიური სამუშაოებისა და მის საფუძველზე შედგენილი ტექნიკური დოკუმენტაციის შესაბამისობა საქართველოში მოქმედ სამშენებლო ნორმებთან, წესებთან და სახელმწიფო სტანდარტებთან.

საინჟინრო-გეოლოგიური სამუშაოები შესრულებულია შპს „გენგეო"-ს გეოლოგიური ჯგუფის მიერ 2022 წლის მარტში. სამუშაოების უშუალო ხელმძღვანელი ინჟინერ-გეოლოგი მ. ბაბილოძე. მის მიერ ვიზუალურად იქნა შესწავლილი საკვლევი ტერიტორია, მოძიებული და დამუშავებულია რაიონის შესახებ არსებული ფონდური და ლიტერატურული მასალა. აღებულია გრუნტის ნიმუშები, რომლებზეც ჩატარებულია შესაბამისი ლაბორატორიული კვლევები, შპს „გენგეო"-ს საინჟინრო გეოლოგიის განყოფილების გრუნტისა და წყლის კვლევების ლაბორატორიაში. დასკვნაში ასევე გამოყენებულია გარემოს ეროვნული სააგენტოს, გეოლოგიის დეპარტამენტის მიერ შედგენილი ანგარიში: ქ.თბილისის ტერიტორიის საინჟინრო-გეოლოგიური პირობები და გეოლოგიური საფრთხეების შეფასება.

საექსპერტოდ წარმოდგენილია:

1. ანგარიშის ტექსტური ნაწილი, აკრეფილი კომპიუტერზე ---------- 5 გვ;

2. ტექნიკური დავალება ---------- 1 გვ;
3. უბნის ტოპოგეგმა გამონამუშევრების დატანით ----------1 ფურც;
4. ჭაბურღილების ლითოლოგიური ჭრილები---------- 1 ფურც;
5. უბნის გეოლოგიური ჭრილი ---------- 1 ფურც.

პროექტით, საკვლევ მოედანზე, უნდა მოხდეს ერთსართულიანი საცხოვრებელი სახლის რეკონსტრუქცია. მიახლოებითი ზომებით: 10.0X18.0მ. საძირკვლის სავარაუდო ტიპი – ლენტური. შენობის კლასი პასუხისმგებლობის მიხედვით II.

მოედნის საინჟინრო-გეოლოგიური პირობების დასადგენად და ჰიდრო-გეოლოგიური პირობების შესაფასებლად დათვალიერებულია უბანი და მისი მიმდებარე ტერიტორია. ლითოლოგიური ჭრილის დასადგენად გაყვანილია 1 შურფი და 2 ჭაბურღილი, საერთო სიღრმით 8.5 გრძ.მ. ბურღვის პარალელურად მიმდინარეობდა გრუნტების დასინჯვა, აღებული იქნა გრუნტის ნიმუშები, რომლებზეც ჩატარდა შესაბამისი ლაბორატორიული კვლევები.

გეომორფოლოგიური თვალსაზრისით მშენებლობისათვის გამოყოფილი უბანი მდებარეობს ძეძვი–მახათას მაღლობის დასავლეთ ფერდზე, რომელიც ორ მნიშვნელოვან გეომორფოლოგიურ ელემენტს შორის არის მოქცეული: ჩრდილოეთიდან თიანეთის, ხოლო სამხრეთიდან კი მუხრანის ქუჩის ხევებს შორის. ეს ხევები დიდი ხანია ამოვსებულია და ათვისებულია მშენებლობის თვალსაზრისით. აღნიშნულ ქუჩების მართობულად ჩარგლის ქუჩის გაყოლებით, ჩრდილოეთიდან სამხრეთის მიმართულებით, ამ განამარხებულ ხევებს შორის უნაგირას მსგავსი თანამედროვე რელიეფია განვითარებული. მისი ჩადაბლებული ნაწილი მოთავსებულია მუხრანისა და გუდამაყრის ქუჩებს შორის, საიდანაც იწყება პალეორელიეფის ამაღლება როგორც ჩრდილოეთის ისე სამხრეთის მიმართულებით. მშენებლობისათვის განკუთვნილი უბანი ხელოვნურად მოსწორებულ, ტექნოგენურ რელიეფზეა განთავსებული, დასავლეთისაკენ მცირეოდენი დახრით. უბნის აბსოლუტური ნიშნულები 472.5 დან 473.5 მ – მდე იცვლება. უბნის ზედაპირი ასფალტის ფენით არის დაფარული. ამგები ქანების დახრა 45 – 50^0 უახლოვდება უბანი აგებულია ქვედა მიოცენური ასკის ე.წ. "საყარაულოს ჰორიზონტის" ქვიშაქვებით და სუბარგილიტებით. ეს

ლითოლოგიური სახესხვაობები დაფარულია მეოთხეული ასაკის სხვადასხვა გენეზისის წარმონაქმნებით: ალუვიური კენჭნარით, დელუვიურ-პროლუვიური თიხნარებით და ტექნოგენური გრუნტებით. საფარი ქანების ჯამური სიმძლავრე უბანზე საფონდო მონაცემებით 20.0 მეტრამდეა.

ჩატარებული საველე და ლაბორატორიული სამუშაოების ანალიზის შედეგად, მოედანზე, გეოლოგიურ ჭრილში, გამოყოფილი იქნა შემდეგი ფენები:

1. ფენა 1 – ნაყარი გრუნტი – tQ_{IV}- განლაგებულია დედამიწის ზედაპირიდან პირველი ფენის სახით, წარმოდგენილია თიხნაროვანი მასით, ქვიშნარისა და ქვიშის მინარევით ან ბუდობებით, იშვიათად სამშენებლო და საყოფაცხოვრებო ნაგვის ნარჩენების ჩანართებით. ფენის თვითშემკვრივების პროცესი დამთავრებულია ხანდაზმულობის გამო. ფენა არ დასინჯულა. ფენის სიმკვრივე ρ საფონდო მონაცემების მიხედვით 1.78 ტ/მ^3-ია. ფენა უწყლოა. ფენის სიმძლავრე 0.6-0.5 მეტრია.

2. ფენა 2 – სბე I – თიხნარი, dpQ_{IV} - გავრცელებულია მთელ უბანზე 0.5 – 0.6 მ სიღრმიდან. წარმოდგენილია მოყვითალო-მოყავისფრო თიხნარით ხვინჭის ჩანართებით.

გრუნტის ფიზიკურ-მექანიკური თვისებების საანგარიშო მაჩვენებლებია:

სიმკვრივე	ρ	გ/სმ^3	1.80
შიგა ხახუნის კუთხე	φ	გრად.	20
ხვედრითი შეჭიდულობა	C	კგძ/სმ^2	0.16
დეფორმაციის მოდული	E	კგძ/სმ^2	140
საანგარიშო წინაღობა	Ro	კგძ/სმ^2	1.8
პუასონის კოეფიციენტი	μ		0.35

ანგარიშში მოცემულია საკვლევი ტერიტორიის გეომორფოლოგიური, გეოლოგიური, კლიმატური და ჰიდროგეოლოგიური პირობები. მოცემულია ზემოაღნიშნული გრუნტების საინჟინრო-გეოლოგიური დახასიათება, მათი ნორმატიული და საანგარიშო მაჩვენებლები.

მოედნის ჰიდროგეოლოგიური პირობების შესახებ აღნიშნულია, რომ გრუნტის წყლები უბანზე არ გახსნილა.

მშენებლობის ტერიტორია ზოგადი სეისმური დარაიონების რუკის მიხედვით განეკუთვნება 8 ბალიან ზონას. სეისმურობის უგანზომილებო კოეფიციენტი 0.17. სეისმური თვისებების მიხედვით, უბნის ამგები გრუნტები განეკუთნებიან II კატეგორიას.

არსებული შენობის რეკონსტრუქციისათვის გამოყოფილი ტერიტორია მდგრადია და მშენებლობისათვის "დამაკმაყოფილებელ" საინჟინრო–გეოლოგიურ პირობებში იმყოფება, ხოლო საინჟინრო–გეოლოგიური პირობების სირთულის მიხედვით განეკუთვნება I (მარტივი) სირთულის კატეგორიას. არსებული 1 სართულიანი შენობის საძირკველის გახსნით აღმოჩნდა რომ, შენობა დაფუძნებულია ლენტური ტიპის საძირკვლით ფენა №2 – ზე, თიხნარზე. საძირკველი ამოყვანილია ბეტონით. საძირკვლების მდგომარეობა დამაკმაყოფილებელია.

დასკვნა

თბილისში, სანზონის დასახლებაში, 19ა კორპუსის მიმდებარედ, ს.კ.01.12.07.008.031 არსებული ერთსართულიანი შენობის რეკონსტრუქციასთან დაკავშირებით გამოყოფილ უბანზე ჩატარებული საინჟინრო გეოლოგიური სამუშაოები, აკმაყოფილებს იმ მოთხოვნებს, რომლებიც მოცემულია საქართველოში მოქმედი სამშენებლო ნორმებით. დასასრულს ავღნიშნავთ, რომ წარმოდგენილი ანგარიში იმსახურებს დადებით შეფასებას და შეიძლება დაედოს საფუძვლად რეკონსტრუქციის პროექტს საინჟინრო გეოლოგიურ ნაწილში.

გეოლოგია-მინერალოგიის აკადემიური დოქტორი,
საქართველოს საინჟინრო აკადემიის წევრ-
კორესპონდენტი, პროფესორი: /ია მშვიდობაძე/

CV - მშვიდობაძე ია

გვარი, სახელი, მამის სახელი	მშვიდობაძე ია ნოელის ასული
მისამართი	ქ. თბილისი, იოსებიძის №57, ბ.7;
ტელეფონის ნომერი	599 45 03 30; 558 66 33 49
ელექტრონული მისამართი	iabugo@mail.ru
დაბადების თარიღი	1962 წლის 21 ოქტომბერი
განათლება	1979 წელს დავამთავრე ქ.თბილისის 58-ე საშ. სკოლა; 1984 წელს დავამთავრე საქართველოს პოლიტექნიკური ინსტიტუტი, ინჟინერ-მშენებლის სპეციალობით
მინიჭებული კვალიფიკაცია	2003 წელს გეოლოგია მინერალოგიის მეცნიერებათა კანდიდატის ხარისხი (დიპლომი) 2019 წლიდან საქართველოს საინჟინრო აკადემიის წევრ-კორესპონდენტი.
საქმიანობა და სამუშაო გამოცდილება	1984 წლიდან დღემდე საქართველოს ტექნიკური უნივერსიტეტის "გრუნტების მექანიკისა და ფუძე-საძირკვლების" მიმართულების პროფესორი; 2003-2008 წლებში სამშენებლო კომპანია "იმკ-91" მშენებელ-ინჟინერი. 2018 წლიდან შპს "რეალექსპერტი"-ს ექსპერტი გეოლოგიის დარგში.
გამოქვეყნებული სამეცნიერო შრომები და პუბლიკაციები	გამოქვეყნებული მაქვს **25 სამეცნიერო შრომა**; **სახელმძღვანელოები:** "საინჟინრო ნაგებობები" -2011წ; "ჰიდროტექნიკური მშენებლობა" 2016; მეთოდური მითითება "შენობა-ნაგებობათა ტექნიკური ექსპლოატაცია (ცვეთის ანგარიში)"; "მეთოდური მითითება გრუნტების მექანიკის ლაბორატორიული სამუშაოების შესასრულებლად" 2018; "შენობა ნაგებობების ტექნიკური ექსპლოატაცია" 2018. **შესწავლილი და ანგარიში დაწერილი მაქვს** : "ქ.თბილისში, თემქის დასახლებაში, XI მ/რ-ნი, III კვარტალი A კორპუსის მოედნის საინჟინრო-გეოლოგიური პირობების გამოკვლევა" - 2015წელი; "ქ. გორში, რკინიგზის სადგურის დასახლებაში მარაბდელის ქუჩის მიმდებარედ საბავშვო ბაღის მშენებლობისათვის გამოყოფილი მოედნის საინჟინრო-გეოლოგიური პირობების გამოკვლევა"; "ქ. თბილისში, ც. დადიანის ქ. №103-ში ამხანაგობა "დადიანის 103"-ის საკუთრებაში არსებულ №064/009 ნაკვეთზე მრავალბინიანი საცხოვრებელი სახლის პროექტი" ტერიტორიის საინჟინრო-გეოლოგიური კვლევის შედეგები"; ქ. თბილისში, სოფელ დიღომში, დიდ დიღომში შპს ალდა ჯგუფის საკუთრებაში არსებულ №035/796 ნაკვეთზე მრავალსართულიანი (მიწისქვეშა ავტოსადგომით) საცხოვრებელი სახლის პროექტის ტერიტორიის საინჟინრო-გეოლოგიური კვლევის ტექნიკური ანგარიში"; "ქ. თბილისში, უშანგი ჩხეიძის ქ.№ 20-ში მრავალბინიანი საცხოვრებელი სახლის მშენებლობისათვის გამოყოფილ უბანზე ჩატარებული საინჟინრო-გეოლოგიური კვლევის ტექნიკური ანგარიში და დასკვნა-რეკომენდაციები"; "ბათუმში მელიქიშვილის ქ.90-ში ს/კ05.27.46.023 7 სართულიანი სახლის მშენებლობასთან დაკავშირებით სამშენებლო მოედნის საინჟინრო-გეოლოგიური კვლევის ანგარიშის საექსპერტო დასკვნა"-2018წ;ამბროლაურის მუნიციპალიტეტის სოფ. ძირაგეულში, კოოპერატივ „ალვაზის" ღვინის ქარხნის მშენებლობისათვის, ჩატარებული საინჟინრო-გეოლოგიური ძიების ტექნიკური ანგარიში 2018წ;ქ. თბილისში, ოჭიოს ქუჩაზე, მრავალსართულიანი საცხოვრებელი სახლის მშენებლობისათვის გამოყოფილი უბნის (ს.კ. 01.10.13.033.923; 01.10.13.033.119; 01.10.13.033.118; 01.10.13.033.366) წინასწარი საინჟინრო-გეოლოგიური კვლევა 2018წ; ქ. თბილისში, ისანი-სამგორის რაიონში, რკინიგზის ჩიხი №20, ნაკვ. №01.19.21.002.186 საწარმოო-სასაწყობე შენობის პროექტის საინჟინრო-გეოლოგიური დასკვნა 2018წ; „ქ.თბილისში, ბაგების სტუდქალაქის სამხრეთ-აღმოსავლეთით, წყნეთის გზატკეცილის მიმდებარედ, საცხოვრებელი კომპლექსი "ოდა"-ს საინჟინრო გეოლოგიური კვლევის ტექნიკური ანგარიში" 2018წ;"ქ. თბილისში, ტ. ტაბიძის ქ.№90-ში, 8 სართულიანი საცხოვრებელი სახლის მშენებლობისათვის გამოყოფილი მოედნის საინჟინრო-გეოლოგიური პირობების გამოკვლევა"2018წ;"ქ. ბათუმში, დასახლება ანგისასა და დასახლება ადლიაში (ს/კ 05.32.12.050) 15 სართულიანი სასტუმროს მშენებლობისათვის გამოყოფილი უბნის საინჟინრო გეოლოგიური პირობების გამოკვლევა,2019წ.ქ.თბილისში, ლისის ტბასა და ვაშლიჯვარს შორის, ინტენსიფიკაციის ქუჩის მიმდებარედ 11 სართულიანი საცხოვრებელი სახლის მშენებლობისათვის გამოყოფილი უბნის საინჟინრო-გეოლოგიური პირობების გამოკვლევა 2019; „ქ. თბილისი, ვარკეთილი 3, IV მკრ. კორპუსი №424 მიწის ნაკვეთზე ს/კ 01.19.39.002.065 მრავალბინიანი საცხოვრებელი სახლის მშენებლობასთან დაკავშირებით, მოედანზე არსებული საინჟინრო-გეოლოგიური პირობების გამოკვლევა."2019;"ქ. ბათუმში, კახაბრის დასახლებაში, აეროპორტის გზატკეცილი 241ა (ს/კ 05.32.24.074) 4 სართულიან სასტუმროზე 2 სართული დამენებისა და 2 მ სიგანის ფართის მიშენებისათვის სამშენებლო მოედნის საინჟინრო გეოლოგიური პირობები"2019. საექსპერტო შეფასება ანგარიშზე: „საშუალა" ჰესის კასკადის სამშენებლო მოედნის ტერიტორიის საინჟინრო-გეოლოგიური გამოკვლევა 2019წ.გარდაბნის რაიონის სოფელ სართიჭალის ტერიტორიაზე არსებულ მიწის ნაკვეთზე (ს/კ №81.12.11.697) მარცვლეულის შესანახი სასილოსე ნაგებობების მშენებლობისათვის გამოყოფილი უბნის საინჟინრო-გეოლოგიური პირობების გამოკვლევა 2020.ქ. თბილისში, ვაზისუბნის, III მკრ. II კვ. კორ. №16-ის მიმდებარედ, ნაკვეთზე ს/კ 01.17.07.011/068 მრავალბინიანი საცხოვრებელი კორპუსის მშენებლობასთან დაკავშირებით, მოედანზე ჩატარებული საინჟინრო-გეოლოგიური კვლევის შედეგები2020. „ ქალაქ ამბროლაურში, ვაჟა-ფშაველას ქუჩა №15-ში, ნაკვ. №86.19.28.071 საწყობის შენობის მშენებლობისათვის ჩატარებული საინჟინრო-გეოლოგიური კვლევის შედეგები"2020
უცხო ენების ცოდნა	ქართული - მშობლიური; რუსული - კარგად; ინგლისური - ლექსიკონის დახმარებით; გერმანული - ლექსიკონის დახმარებით

Georgia IDENTITY CARD

მოქალაქის პირადობის მოწმობა

საქართველო

GEO



სახელი / FIRST NAME
ია
IA

გვარი / LAST NAME
მშვიდობაძე
MSHVIDOBADZE

მოქ. / CIT GEO
სქესი / SEX მდ / F
პირადი No / PERSONAL No 01024023058

დაბადების თარიღი / DATE OF BIRTH 21.10.1962
მოქმედების ვადა / DATE OF EXPIRY 02.11.2022

ბარათის No / CARD No
12IB83718

ხელმოწერა / SIGNATURE

დაბადების ადგილი / PLACE OF BIRTH
გაგრა
GAGRA

გაცემის თარიღი / DATE OF ISSUE
02.11.2012

გამცემი ორგანო / ISSUING AUTHORITY
იუსტიციის სამინისტრო
MINISTRY OF JUSTICE

დამკვეთი: სრს; დამამზადებელი: MB-IDS 01/12
სფს-ს რეგისტრაციის No 26-3184

IDGE012IB83718501024023058<<<<
6210216F2211020GEO<<<<<<<<<<<3
MSHVIDOBADZE<<IA<<<<<<<<<<<<<<

მეცნიერებათა კანდიდატის დიპლომი

№ 003745

თბილისი, 2003 წლის სექტემბერი

საქართველოს მეცნიერებათა ეროვნული აკადემიის ჰიდროგეოლოგიის და საინჟინრო გეოლოგიის ინსტიტუტის

G 04 06 №5 სადისერტაციო საბჭოს გადაწყვეტილებით

(ოქმი № 3 28.05.2003)

მიენიჭა მშვილდობაძეს

მიენიჭა გეოლოგია-მინერალოგიის 04.00.07,

მეცნიერებათა კანდიდატის ხარისხი

ამ გადაწყვეტილების საფუძველზე დიპლომი გასცა საქართველოს სწავლული ექსპერტების საბჭომ

სადისერტაციო საბჭოს თავმჯდომარე

ბ. ა.

სწავლულ ექსპერტთა საბჭოს თავმჯდომარე

Diploma of a Candidate of Sciences

№ 003745

Tbilisi, September 2003

Institute of Hydrogeology and Engineering Geology, Georgian Academy of Sciences

By decision of the Dissertation Board G 04 06 №5

(Protocol № 3 of 28.05.2003)

THE DEGREE OF A CANDIDATE OF SCIENCES

Geological - Mineralogical 04.00.07,

WAS CONFERRED ON

Ia Mshvidobadze

On the grounds of this decision the diploma has been issued by the Board of Academic Experts of Georgia

Chairman of the Dissertation Board

(Seal)

Chairman of the Board of Academic Exsperts G. Kharadze

ქართული	Русский
დიპლომი	**ДИПЛОМ**
ЛВ № 055149	ЛВ № 055149
ეს დიპლომი მიეცა მშვიდობაძეს იას ნოდარის ასულს	Настоящий диплом выдан Мшвидобадзе Ия Нодаревна
მასზე, რომ იგი 1979 წელს შევიდა საქართველოს პოლიტექნიკურ ინსტიტუტში ვ.ი. ლენინის სახელობის	в том, что она в 1979 году поступила в Грузинский политехнический институт им. В.И. Ленина
და 1984 წელს დაამთავრა დასახელებული ინსტიტუტის	и в 1984 году окончила полный курс названного института
სრული კურსი სპეციალობით სამრეწველო და სამოქალაქო მშენებლობა	по специальности промышленное и гражданское строительство
სახელმწიფო საგამოცდო კომისიის 1984 წ. „28" ივნისის გადაწყვეტილებით ი.ნ. მშვიდობაძეს მიენიჭა ინჟინერ მშენებლის კვალიფიკაცია.	Решением Государственной экзаменационной комиссии от „28" июня 1984 г. Мшвидобадзе И.Н. присвоена квалификация инженера строителя
სახელმწიფო საგამოცდო კომისიის თავმჯდომარე	Председатель Государственной экзаменационной комиссии
რექტორი	Ректор
მდივანი	Секретарь
ბ. ა.	М. П.
ქალაქი თბილისი 1984 „1" X	Город Тбилиси „1" X 1984 г.
სარეგისტრაციო № 1677	Регистрационный № 1677
Грузинский яз.	Московская типография Гознака. 1983.

საქართველოს შინაგან საქმეთა სამინისტროს
საპატრულო პოლიციის დეპარტამენტი

MINISTRY OF INTERNAL AFFAIRS OF GEORGIA
PATROL POLICE DEPARTMENT

MIA 4 22 01149785

02/05/2022

მოქ: ფარცხალაძე ნინო
თბილისი თევდორე მღვდლის ქ. N 5 ბ. 42
თქვენს 2022 წლის 02 მაისის განცხადებაზე

ასლი: შსს საპატრულო პოლიციის დეპარტამენტის
ქ. თბილისის მთავარ სამმართველოს

შსს საპატრულო პოლიციის დეპარტამენტში განხილულ იქნა თქვენი განცხადება, რომელშიც ითხოვთ, ქ.თბილისში, დასახლება სან-ზონა, კორპუსი 19ა, მიმდებარედ არსებულ მიწის ნაკვეთზე (საკადასტრო კოდი: 01.12.07.008.031) შესასვლელ-გამოსასვლელი გზის, სამშენებლო დამცავი ღობის მოწყობის და საგზაო-სატრანსპორტო ინფრასტრუქტურის ნაკადების მიმართულების საგზაო მოძრაობის ორგანიზაციის წარმოდგენილი დროებითი და მუდმივი სქემების შეთანხმებას.

ვითვალისწინებთ რა, ს.ს.ი.პ. ტრანსპორტისა და ურბანული განვითარების სააგენტოს (29.04.22წ 16-01221193381) თანხმობას შსს საპატრულო პოლიციის დეპარტამენტი ითანხმებს (საგზაო მოძრაობის უსაფრთხოების კუთხით) წარმოდგენილ დროებითი და მუდმივი მოძრაობის ორგანიზაციის სქემებს და არ არის წინააღმდეგი განახორციელოთ აღნიშნული სამუშაოები შემდეგი პირობების დაცვით:

- სამშენებლო დამცავი ღობე შეიღებოს შავ-თეთრი ან წითელ-თეთრი ზოლებით;
- ქვეითად მოსიარულეთა უსაფრთხოების მიზნით დამცავი ღობის ფარგლებში მოეწყოს ქუჩის სავალი ნაწილის მხრიდან ქვეითად მოსიარულეთა ბილიკი, ღობე გზის სავალი ნაწილის მხრიდან გადაიხუროს და ღამის საათებში განათდეს;
- სამშენებლო ობიექტზე მისასვლელი გზა (სამუშაოების განხორციელების პროცესში) აღიჭურვოს მოძრაობის რეგულირების ტექნიკური საშუალებებით შეთანხმებული სქემების შესაბამისად, ხოლო მიმდებარე ტერიტორიაზე არსებულ მოძრაოის ორგანიზების ტექნიკურ საშუალებებს გაუკეთდეს დროებით დემონტაჟი ან შეიფუთოს;
- საგზაო მოძრაობის რეგულირებისთვის და ფეხით მოსიარულეთა უსაფრთხო გადაადგილების მიზნით სამუშაოების მწარმოებლის მიერ გამოყოფილ იქნეს სპეც. ტანსაცმლით და ალმით აღჭურვილი საჭირო რაოდენობის თანამშრომელი;

0190, თბილისი, ნოე რამიშვილის ქ. №38
№38, Noe Ramishvili St. 0190, Tbilisi, Georgia
ტელ./Tel.: (+995 032) 2 41 42 42
ფაქსი/Fax: (+995 032) 2 41 85 02
E-mail: patrolinfo@mia.gov.ge

საკადასტრო გეგმა

საჯარო რეესტრის ეროვნული სააგენტო

საკადასტრო კოდი:	**01.12.07.008.031**	ნაკვეთის დანიშნულება:	**არასასოფლო სამეურნეო**
განცხადების ნომერი:	**882022300072**	ფართობი:	**187 კვ.მ (WGS 84 / UTM zone 38N)**
მომზადების თარიღი:	**06/05/2022**	ვალდებულების ფართობი:	**8 კვ.მ (WGS 84 / UTM zone 38N)**

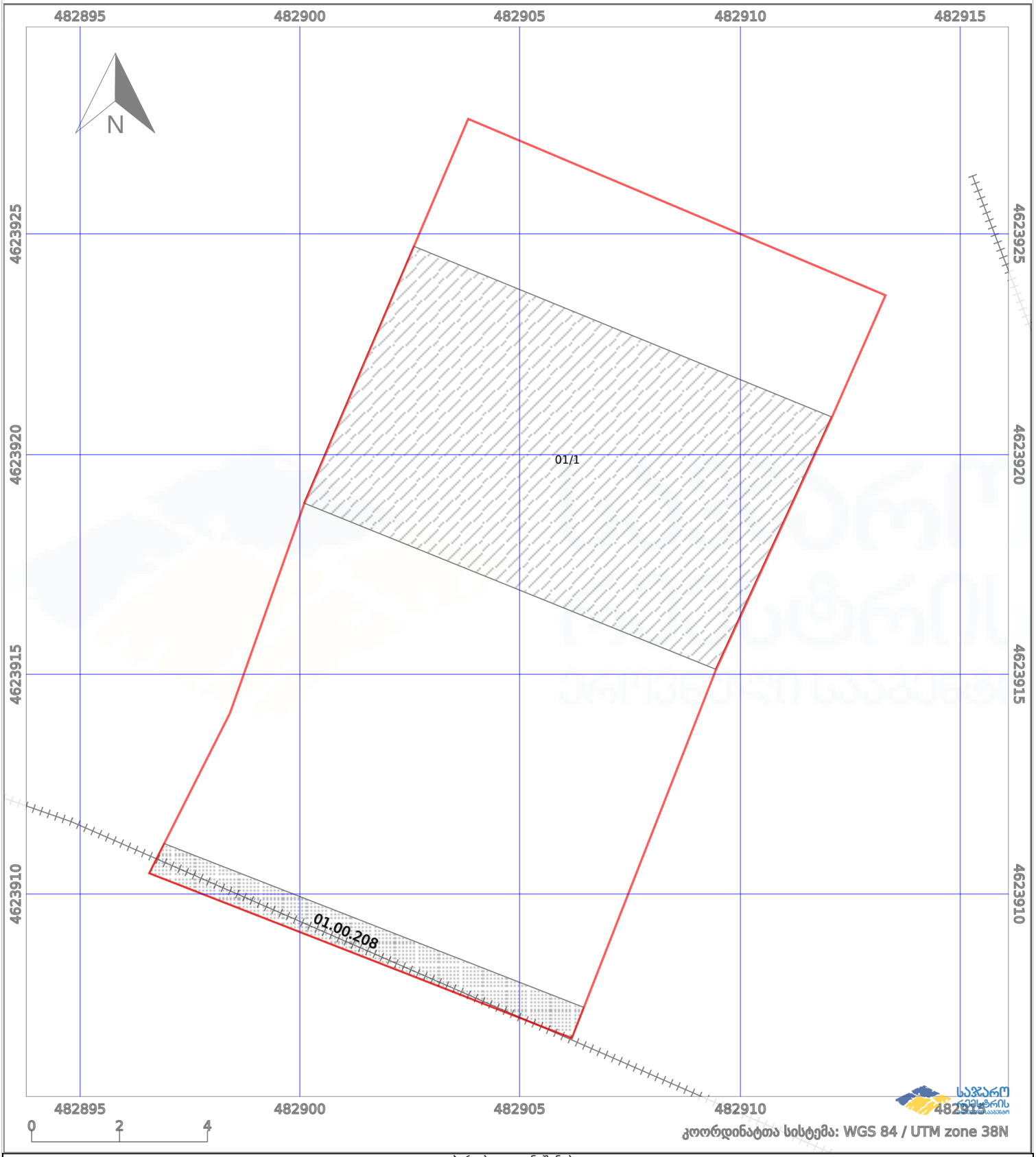

პირობითი აღნიშვნები:

ნაკვეთის საზღვარი | მშენებარე ნაგებობა | 02/4 აშენებული ნაგებობა | ქარსაფარი ზოლი

ხაზობრივი ნაგებობა | ტყის ფონდი | ვალდებულება

სს "თიბისი ბანკი", ცენტრალური ფილიალი
JSC "TBC Bank", Central Branch

28/102-01
04.05.2022

ქალაქ თბილისის მუნიციპალიტეტის არქიტექტურის
სამსახურს

თანხმობის წერილი

გაცნობებთ, რომ შპს „ველიფონი"-ს (ს/კ 405434310) საკუთრებაში არსებული უძრავი ქონება, მდებარე: ქალაქი თბილისი, დასახლება სან-ზონა, კორპუსი 19ა, მიმდებარედ, ს/კ 01.12.07.008.031 დატვირთულია იპოთეკის უფლებით სს „თიბისი ბანკის" სასარგებლოდ (იპოთეკის ხელშეკრულება N1231232916986, დამოწმების თარიღი 16.12.2021, ცვლილების თარიღი: 13.01.2022, საქართველოს იუსტიციის სამინისტროს საჯარო რეესტრის ეროვნული სააგენტო).

გაცნობებთ, რომ სს „თიბისი ბანკი", როგორც იპოთეკარი, აცხადებს თანხმობას უძრავ ქონებაზე ს/კ 01.12.07.008.031 არქიტექტურის სამსახურთან (განაცხადის ნომრით - AR1895842) გათვალისწინებული პროექტის ფარგლებში წარიმართოს შენობა-ნაგებობაზე რეკონსტრუქცია და ახალი მშენებლობის განხორციელება იმ პირობით, რომ მათზე სრულად გავრცელდება სს „თიბისი ბანკის" სასარგებლოდ რეგისტრირებული იპოთეკის ხელშეკრულებით დადგენილი უფლებები.

სს „თიბისი ბანკის" ცენტრალური ფილიალის დირექტორი

მარიამ შავგულიძე

ილია ჭავჭავაძის გამზ. 11
0179 თბილისი, საქართველო

11 Chavchavadze Ave.
0179 Tbilisi, Georgia

ტ/T: +995 32 227 27 27
ფ/F: +995 32 277 27 74

www.tbcbank.ge

სანოტარო აქტი
საქართველო

ორი ათას ოცდაერთი წლის ოცდაოთხ დეკემბერს მე, ნოტარიუს ლიანა ბუხრიკიძეს, რომლის სანოტარო ბიურო მდებარეობს მისამართზე: ქ. თბილისი, დავით აღმაშენებლის გამზ.#81.მომმართა **გიორგი გოგოძემ,** რომელმაც მოითხოვა მასზე მინდობილი უფლებამოსილებების (თანახმად მინდობილობისა, დამოწმებული ნოტარიუს მ. გვაზავას მიერ 27.02.2020, სანოტარო მოქმედების რეგ. #200210074, სანოტარო მოქმედების ინდივიდუალური #48847718021720) **სს,,თიბისი ბანკის" ცენტრალური ფილიალის ადმინისტრატორის მარიამ შავგულიძისათვის** (დაბ. 14.06.1980წ. პ#01019008916, მისამართი: თბილისი პეტრე ქავთარაძის ქ. N 14 ბ. 9) გადანდობა, შესაბამისი მინდობილობის შედგენა და მისი სანოტარო წესით დამოწმება. მე დავადგინე მისი პირადობა მის მიერ წარმოდგენილი პირადობის დამადასტურებელი დოკუმენტით და დავრწმუნდი, რომ ნამდვილად **გიორგი გოგოძემ** (დაბ. 08.08.1978 თბილისში, მისამართი: საქართველო, ქალაქი თბილისი, ვაჟა-ფშაველას გამზირის I კვარტალი, კორპუსი 18, ბინა 34, პ/ნ 01001003506, ბარათის #15IE68985, გაც. იუსტიციის სამინიტროს მიერ 04.10.2016წ.) მომმართა. მე დავადგინე მისი ქმედუნარიანობა და ვადასტურებ, რომ მის ქმედუნარიანობაში ეჭვის შეტანის საფუძველი არ მქონდა. შემდეგ დავადგინე მისი ნების გამოვლენის ნამდვილობა. აგრეთვე დავადგინე და ვადასტურებ, რომ ზემოხსენებული მინდობილობის (დამოწმებული ნოტარიუს მ. გვაზავას მიერ 27.02.2020, რეგ. #200210074, საფუძველზე **გიორგი გოგოძეს** აქვს წინამდებარე მინდობილობის გაცემის (მასზე მინიჭებული უფლებების გადანდობის) უფლებამოსილება. წინამდებარე მინდობილობა წავუკითხე მას და გავუმარტე მისი შინაარსი. მან დაადასტურა, რომ მინდობილობა სრულად გამოხატავს მის ნებას, რის შემდეგ მან ჩემი თანდასწრებით პირადად მოაწერა ხელი წინამდებარე მინდობილობას.

მ ი ნ დ ო ბ ი ლ ო ბ ა

ორი ათას ოცდაერთი წლის ოცდაოთხ დეკემბერს **გიორგი გოგოძემ** (დაბ. 08.08.1978 თბილისში, მისამართი: საქართველო, ქალაქი თბილისი, ვაჟა-ფშაველას გამზირის I კვარტალი, კორპუსი 18, ბინა 34, პ/ნ 01001003506, ბარათის #15IE68985, გაც. იუსტიციის სამინიტროს მიერ 04.10.2016წ.) **სს,,თიბისი ბანკის" ცენტრალური ფილიალის ადმინისტრატორს მარიამ შავგულიძეს** (დაბ. 14.06.1980წ. პ#01019008916, მისამართი: თბილისი პეტრე ქავთარაძის ქ. N 14 ბ. 9), შემდეგში "რწმუნებულს", წინამდებარე მინდობილობით სრულად გადაანდო შემდეგი უფლებამოსილებები:

1."რწმუნებული" **მარიამ შავგულიძე** უფლებამოსილია **სს „თიბისი ბანკის"** სახელით ხელი მოაწეროს ზემოხსენებული **ფილიალის** საქმიანობასთან დაკავშირებულ ნებისმიერ დოკუმენტს, წერილს,ცნობასა და ხელშეკრულებას, მათ შორის, **ფილიალის** ფარგლებში გაფორმებულ საბანკო ოპერაციების წარმოების შესახებ ხელშეკრულებას და მის ცვლილებას,საკრედიტო პროდუქტებით მომსახურების შესახებ ხელშეკრულებას და მის ცვლილებას, საბანკო კრედიტის ხელშეკრულებას და მის ცვლილებას,იპოთეკის ხელშეკრულებას და მის ცვლილებას, იპოთეკისა და ნასყიდობის ერთობლივ ხელშეკრულებას და მის ცვლილებას,გირავნობის ხელშეკრულებას და მის ცვლილებას, უძრავი ნივთის განკარგვის შეზღუდვის შესახებ შეთანხმებას და მის ცვლილებას, დირექტორის/პარტნიორის/აქციონერის უფლებამოსილების შეზღუდვის შესახებ შეთანხმებას და მის ცვლილებას,იპოთეკის,გირავნობისა და შეზღუდვის გაუქმების შესაბამის დოკუმენტაციას,თავდებობის ხელშეკრულებას და მის ცვლილებას,ოვერდრაფტის ხელშეკრულებას და მის ცვლილებას,საკრედიტო ბარათის ხელშეკრულებას და მის ცვლილებას,საბანკო გარანტიის ხელშეკრულებას და მის ცვლილებას,საკრედიტო ხაზის ხელშეკრულებას და მის ცვლილებას და სხვა სახის ხელშეკრულებებს/შეთანხმებებს,რაც აუცილებელი იქნება **ფილიალის** შეუფერხებელი ფუნქციონირებისთვის.

2.ამ მინდობილობით **მარიამ შავგულიძეს** ენიჭება უფლებამოსილება წარმოადგინოს და დაიცვას **სს,,თიბისი ბანკის"** ინტერესები მესამე პირებთან ურთიერთობაში.

3. ეს მინდობილობა ძალაშია ორი ათას ოცდაორი წლის სამი იანვრიდან ორიათას ოცდაორი წლის ოცდათერთმეტი დეკემბრის ჩათვლით.

4. მინდობილობა გაცემულია სამი თანაბარი იურიდიული ძალის მქონე ეგზემპლარად, რომელთაგან ერთი ინახება ნოტარიუს ლ.ბუხრიკიძის სანოტარო არქივში.

5."რწმუნებულს" უფლება აქვს ამ მინდობილობით მისთვის მინიჭებული უფლებამოსილებები გადასცეს (გადაანდოს)**ფილიალის** თანამშრომლებს (რომლებსაც აღარ ექნებათ შემდგომი გადანდობის უფლება).

სანოტარო მომსახურების საზღაური სულ: **13.80** /ცამეტი ლარი და ოთხმოცი თეთრი/ **ლარი**, მათ შორის: **10.00** /ათი/ **ლარი**, თანახმად საქართველოს მთავრობის დადგენილების (29 დეკემბერი 2011წელი, დადგენილება #507) 31-ე მუხლისა, **1.80** /ერთი ლარი და ოთხმოცი თეთრი/ **ლარი**, თანახმად საქართველოს საგადასახადო კოდექსის 166-ე მუხლისა, **2.00** /ორი/ **ლარი**, თანახმად საქართველოს მთავრობის დადგენილების (29 დეკემბერი 2011წელი, დადგენილება #507) 39-ე მუხლისა.

ნოტარიუსი ლ. ბუხრიკიძე

სანოტარო მოქმედების ინდივიდუალური ნომერი

66782652215521

საქართველო



სანოტარო მოქმედების დასახელება

რწმუნებულების / მინდობილობის დამოწმება

სანოტარო მოქმედების რეგისტრაციის ნომერი

N211433418

რეგისტრაციის თარიღი

24.12.2021 წ

ნოტარიუსი: ლიანა ბუხრიკიძე
მისამართი: ქ. თბილისი, დ. აღმაშენებლის გამზ. #81
ტელეფონი: 95-25-20

სანოტარო მოქმედებისა და სანოტარო აქტის შესახებ ინფორმაციის (მისი შექმნის, შეცვლის და/ან გაუქმების შესახებ) მიღება–გადამოწმება შეგიძლიათ საქართველოს ნოტარიუსთა პალატის ვებ–გვერდზე: www.notary.ge ასევე შეგიძლიათ დარეკოთ ტელეფონზე: +995(32) 2 66 19 18