ტოპოგრაფული რუქა



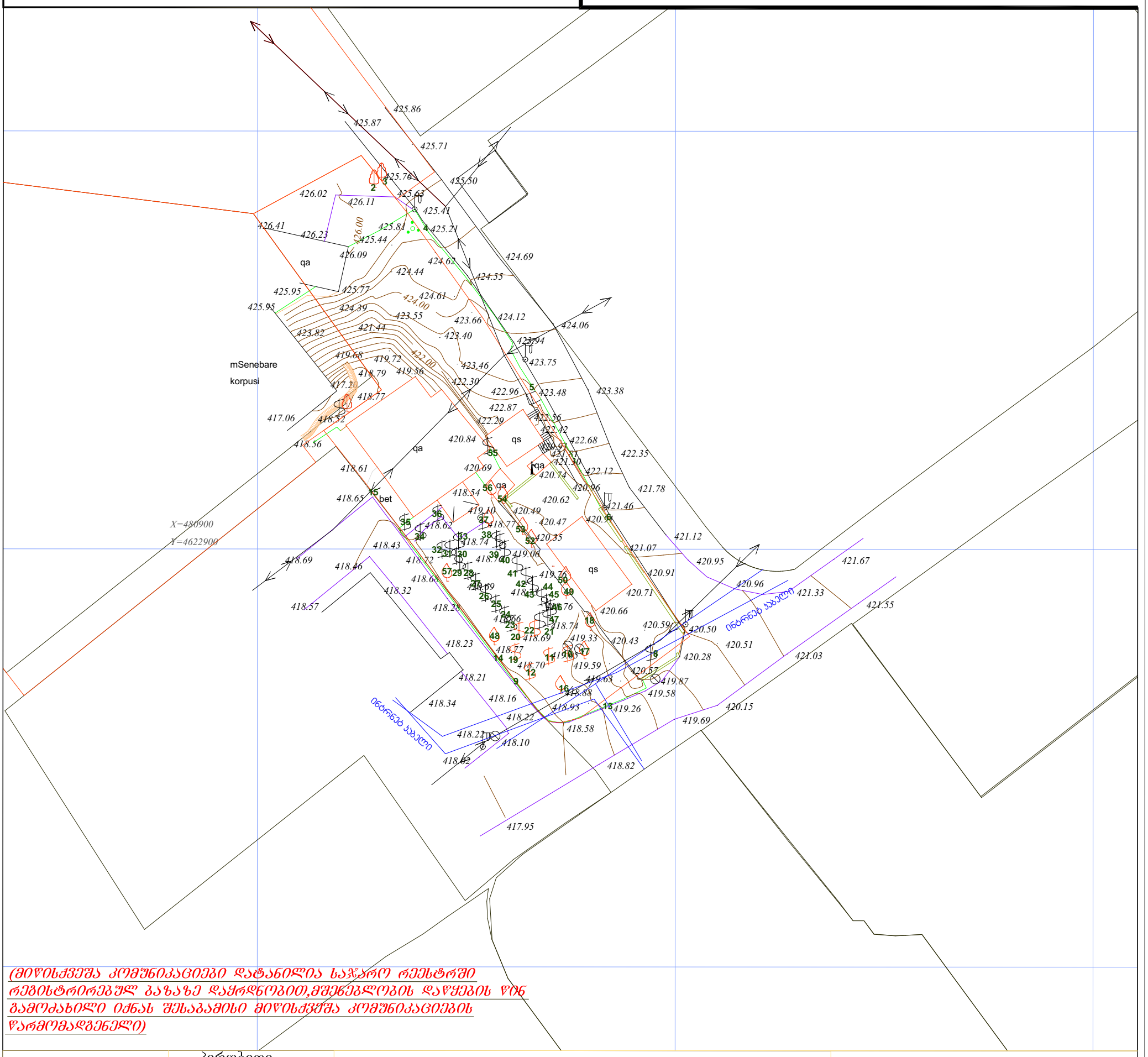

(მიწისქვეშა კომუნიკაციები დატანილია საჯარო რეესტრში რეგისტრირებულ გაზაზე დაყრდნობით,მშენებლობის დაწყების წინ გამოძახილი იქნას შესაბამისი მიწისქვეშა კომუნიკაციების წარმომადგენელი)

ფართობი: 1339 მ²

პირობითი აღნიშვნები

მიწისქვეშა კომუნიკაციები	ნაკვეთის საზღვარი	ბუჩქი	გეგმურ სიმაღლური წერტილი (რპ)	რკინის ღობე	
კანალიზაცია	შენობა	გაზონი	ხეების რიგი	ბორდიური	
დენის კაბელი	არკა	სამეთვალყურეო ჭები	ტრანსფორმატორი	ბეტონი	
გაზის მილი	ფარდული	ძეგლი	რადიო ან ტელე ანძა	კედელი	
წყლის მილი	კიბე	შადრევანი	ლამპიონები	საყრდენი კედელი	
ინტრნეტ კაბელი	ფოთლოვანი ხე	ონკანი	ელექტრო ბოძი	ბილიკი	
	წიწვოვანი ხე	წყარო ან ჭა	რკინიგზა	გზის კონტური	
	ხეხილის ხე	ბენზინგასამართი სადგური	იზოჰიფსი	ფლატე	
	პალმა	მაღალი ძაბვის გადამცემი	მთავარი იზოჰიფსი	წყლის კონტური	

ტოპოგრაფიული ნახაზი მ 1:500 / რელიეფის კვეთა 0.5მ

შ.პ.ს. "ჯითი სარვეი"
L.T.D " GT Survey"

დირექტორი	ბ. [illegible]
კომპ. უზრუნველყოფა	ბ. ხ[illegible]
გეოდეზისტი	[illegible]
მისამართი	ქ. თბილისი, ორბელიანის [illegible] №78-ის მიმდებარედ,№78,დიღმის [illegible] კვარტ.
დამკვეთი	
	30.07.2019

400224681

ტოპოგრაფული რუქა



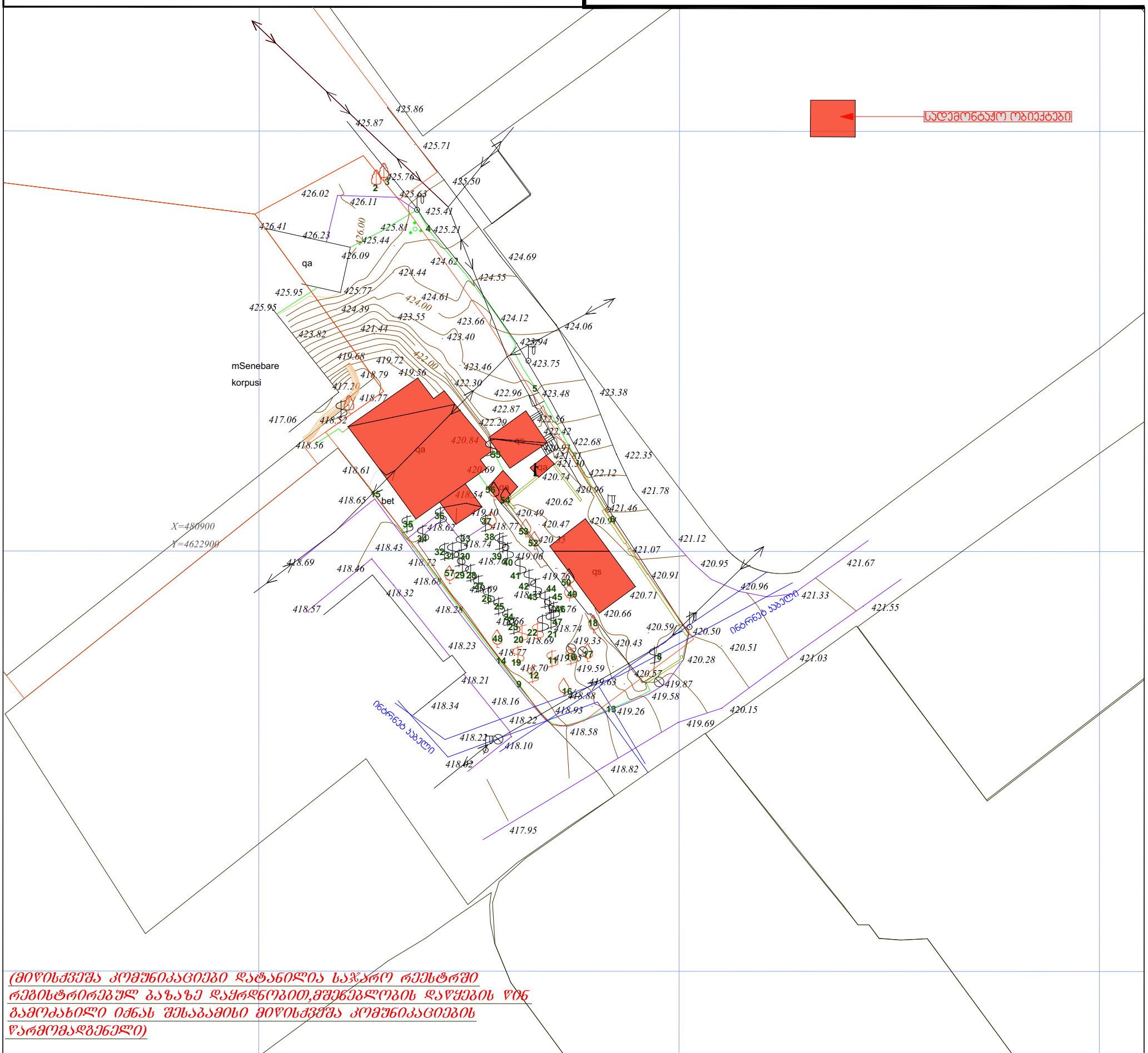

(მიწისქვეშა კომუნიკაციები დატანილია საჯარო რეესტრში რეგისტრირებულ ბაზაზე დაყრდნობით,მშენებლობის დაწყების წინ გამოაკლისი იძნას შესაბამისი მიწისქვეშა კომუნიკაციების წარმომადგენელი)

ფართობი: 1339 მ²

პირობითი აღნიშვნები

მიწისქვეშა კომუნიკაციები

- კანალიზაცია
- დენის კაბელი
- გაზის მილი
- წყლის მილი
- ინტრნეტ კაბელი

- ნაკვეთის საზღვარი
- შენობა
- არკა
- ფარდული
- კიბე
- ფოთლოვანი ხე
- წიწვოვანი ხე
- ხეხილის ხე
- პალმა

ტოპოგრაფიული ნახაზი მ 1:500 / რელიეფის კვეთა 0.5მ

- ბუჩქი
- გაზონი
- სამეთვალყურეო ჭები
- ძეგლი
- შადრევანი
- ონკანი
- წყარო ან ჭა
- ბენზინგასამართი სადგური
- მაღალი ძაბვის გადამცემი
- გეგმურ სიმაღლური წერტილი (რპ)
- ხეების რიგი
- ტრანსფორმატორი
- რადიო ან ტელე ანძა
- ლამპიონები
- ელექტრო ბოძი
- რკინიგზა
- იზოჰიფსი
- მთავარი იზოჰიფსი
- რკინის ღობე
- ბორდიური
- ბეტონი
- კედელი
- საყრდენი კედელი
- ბილიკი
- გზის კონტური
- ფლატე
- წყლის კონტური

შ.პ.ს. "ჯეოი სარვეი"
L.T.D " GT Survey"

დირექტორი		გ. ჯ[illegible]ძე
კომპ. უზრუნველყოფა		გ. ხ[illegible]ძე
გეოდეზისტი		[illegible]
მისამართი	ქ. თბილისი, როზა აბაშიძის [illegible] №78-ის მიმდებარედ,№78,დიდუბის [illegible] I კვარტ.	
დამკვეთი	[illegible]	
		30.07.2019

Lëshuar për	Shqyrtim
Faza	A-3
Data	Tetor 2022
Shkalla:	1:500

Projekti:
Ndërtimi i objektit "Shkollë e mesme e ulët"

Adresa e objektit:
Fshati Mesenebare, Bashkia Korçë

Përmbajtja:
Situacioni

Nr. i projektit

Vula

Përgatitur nga:
Arkitekt Ilir Kapo
Nr. i licencës AL-0000

Përgatitur nga:
Inxhinier Ilir Kapo
Nr. i licencës AL-0000

Përgatitur nga:
Inxhinier Ilir Kapo
Nr. i licencës AL-0000

Faza e projektimit: Projekt Ekzekutiv

Titulli i vizatimit: Situacioni

Shkalla: 1:150

Nr. i vizatimit: A-3

Data: Tetor 2022

Nr. i fletës: 1

Total fletë: 1

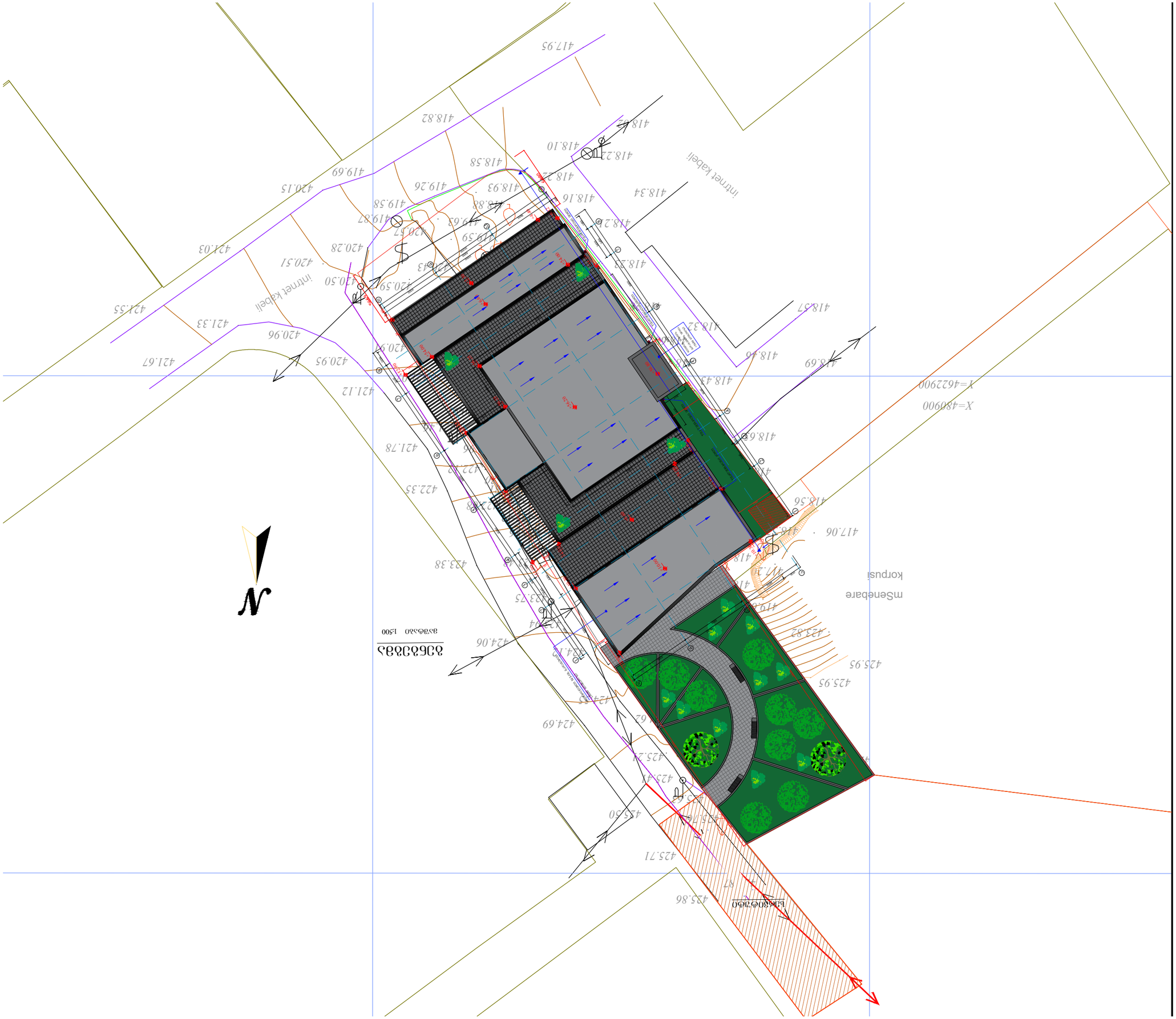
Shtëpi
Rrugë
Rrugë
Rrugë