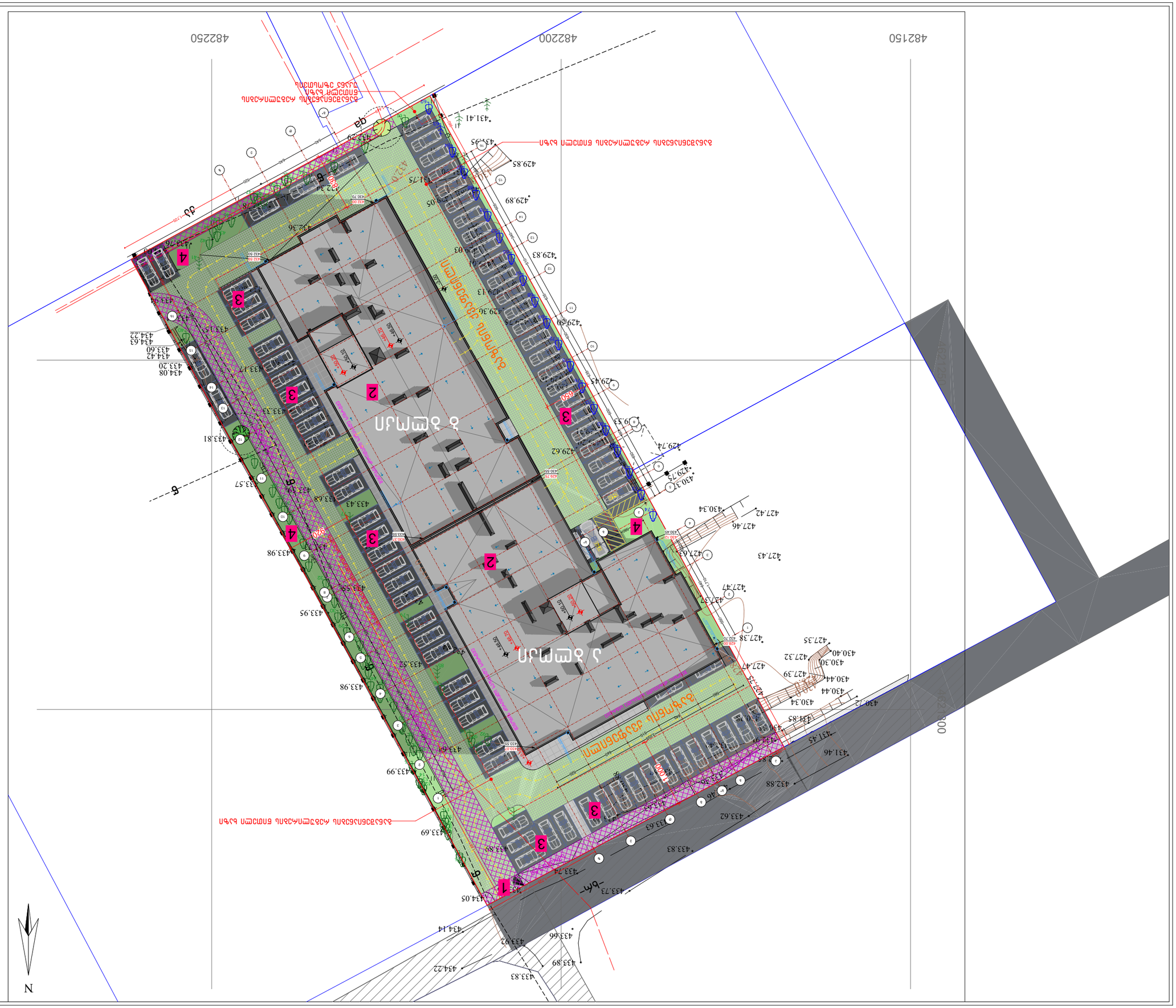
482150
482200
482250
N
1
2
3
4
ბლოკი 1
ბლოკი 2
ბლოკი 3
ბლოკი 4
ბეტონის ბორდიური
ასფალტის საფარი
ბეტონის ფილა
ბეტონის ბალუსტრადა
ბეტონის ბალუსტრადა
ბეტონის ბალუსტრად

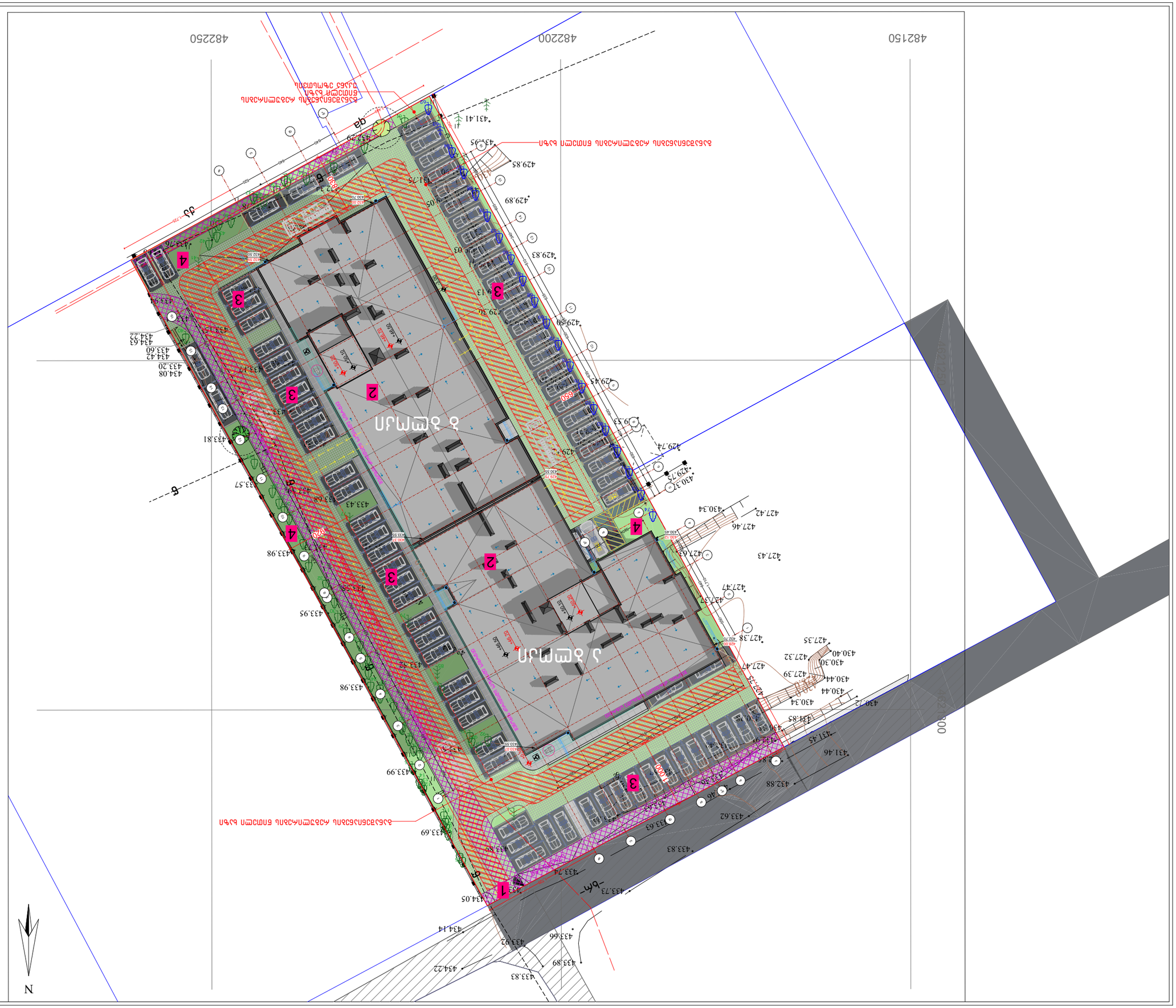
482150
482200
482250
8 ՀՄԱՄՆ
2 ՀՄԱՄՆ
1 ՀՄԱՄՆ
ԱՅԳԵՀԱՏԱԿ
ՀՈՍՔԱՅԻՆ ՃԱՆԱՊԱՐՀ
ՀՀ, ԱՐԱՐԱՏԻ ՄԱՐԶ, ՄԱԼԱՏԻԱ-ՍԵԲԱՍՏԻԱ ՎԱՐՉԱՊԱՏ ՀԱՄԱՅՆՔ

მიწის ნაკვეთის ტოპოგრაფიული გეგმა

ქალაქი თბილისი, ჭუჩა ტრიკოტაჟი, №3 ქალაქი თბილისი, ჭუჩა ვ.ნინუა, №3 (ს/კ: 01.12.12.001.414)
შპს „ალისფერი აფრები“ (ს/ნ: 402059240) საკუთრებაში არსებული 5124 კვ.მ. არასასოფლო-სამეურნეო დანიშნულების მიწის ნაკვეთის და მისი მიმდებარე ტერიტორიის ტოპოგრაფიული გეგმა



პირობითი აღნიშვნები

WGS 1984-ის კოორდინატთა სისტემის UTM პროექცია

- qs — საცხოვრებელი შენობა
- qa — არასაცხოვრებელი შენობა
- მშენებარე შენობა
- ნანგრევი
- ფარდული
- ფოთლოვანი ხე
- ხილკენკროვანი ხე
- წიწვოვანი ხე
- პალმა
- ბუჩქი/ მასიური ბუჩქი
- ბარე განათება
- ხის ღობე
- ღობე
- ლითონის ღობე
- ქვის კედელი
- კედელი
- ფლატე
- რკინიგზა
- სამეთვალყურეო ჭები
- ელ. გადამცემი ხაზი
- წყალგაყვანილობა
- გაზი
- კანალიზაცია
- სანიაღვრე
- კაბშირგაბმულობა
- ელ. ხაზები
- გათბობა

შენიშვნა: 1) გეგმაზე დატანილია საჯარო რეესტრში რეგისტრირებული ნაკვეთის საზღვრები
2) ვინაიდან გეგმაზე დატანილია მხოლოდ რეგისტრირებული მიწისძვეშა კომუნიკაციები მათი მდებარეობების დაზუსტება მოხდეს ყველა კომუნიკაციის წარმომადგენლებთან

BIJI ARCHITECTURE
BIJI ARCHITECTURE

შ.პ.ს. "ბიჯი"

მისამართი	საკონტაქტო
ქ. თბილისი მ. შავიშვილის №1ა	599 75-28-88 595 55-35-74

bijiarchitecture@gmail.com

დირექტორი:		გ. გენდელიანი
აზომა:		ლ. ტეფნაძე
დახაზა:		ლ. ტეფნაძე
მაშტაბი: 1:500	ფორმატი: A3	01/10/2021 წ.