განმარტებითი ბარათი

ქ. თბილისში, ანნა პოლიტკოვსკაიას ქუჩა N68-ში, ქ. თბილისში მოქმედი კანონმდებლობის და ნორმების სრული დაცვით, იგეგმება ერთ სართულიანი 43.7 კვ.მ. ფართობის მქონე შენობის განთავსება.

ნაკვეთის ფართობია 3 365 კვ.მ.

ტერიტორიაზე ამჟამად მდებარეობს 7 შენობა-ნაგებობა.

პროექტით გათვლისწინებული დამხმარე შენობა განთავსდება სწორ რელიეფზე 02/1 და 07/3 შენობების სამხრეთით. შენობის გაბარიტებია - 10.24X4.64 -ზე. 0.00 ნიშნულს ზევით შენობის სიმაღლეა 3.50 მეტრი, ხოლო 0.00 ნიშნულს ქვევით 1.0 მეტრი.

საპროექტო შენობა წარმოადგენს სამეურნეო დანიშნულების დამხმარე ნაგებობას, სადაც მოხდება სამედიცინო ინვენტარისა და მასალების დასაწყობება. საპროექტო შენობაში არ მოხდება მოქალაქეებისა და პაციენტების მიღება.

საპროექტო შენობით არ ხდება არსებული პანდუსის ბლოკირება, რაც ნაჩვენებია გეგმაზე. საპროექტო შენობამდე მანძილი შეადგენს 1.95 მეტრს, ხოლო პანდუსზე შშმ პირთა მისაწვდომობისას გათვალისწინებულია 2021 წლის 01 მარტის ტექნიკური რეგლამენტის თავი 4, ქვეთავი 405-ის მოთხოვნები.

არსებულ შენობა 01(2)-ს აქვს როგორც პანდუსით მისადგომი, ასევე ალტერნატიული მისადგომი სამხრეთის მხრიდან. 07/3 და 01(2)-ს შორის არსებული გასასვლელის გაუქმება შენობების გამართულად ფუნქციონირებას ხელს არ უშლის.

ფასადები შეილესება და შეიღებება Malachit 20 ფერის საღებავით და ღიობებში ჩამონტაჟდება შავი ფერის (RAL 7016 ANTHRAZITGRAU) ალუმინის იზოპროფილის კარ-ფანჯარა. გადახურვა გათვალისწინებულია პარაპეტში მოქცეული ბრტყელი გადახურვა საიზოლაციო ფენით.

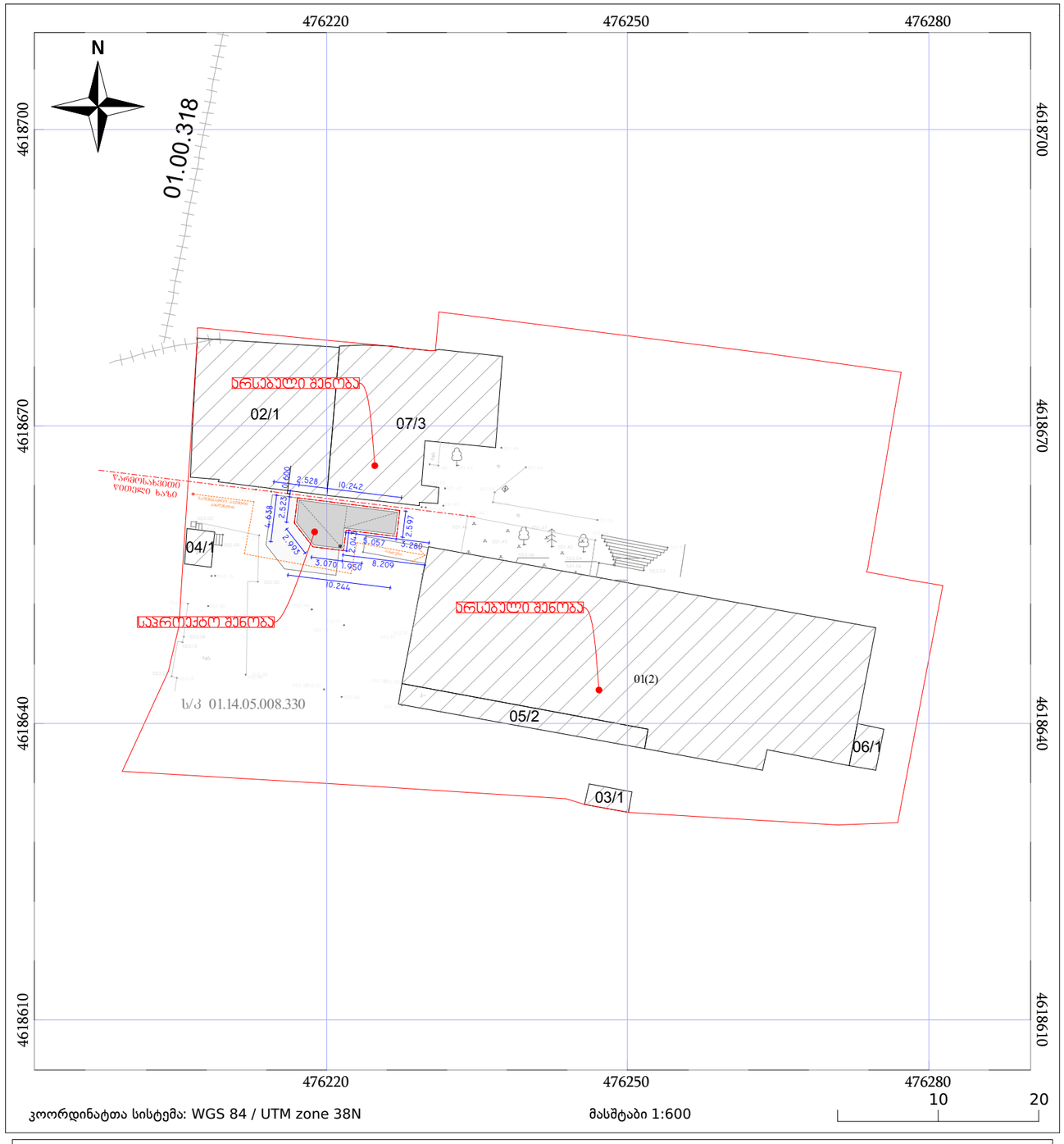
476220
476250
476280
4618700
4618670
4618640
4618610
N
01.00.318
ირსებული შენობა
02/1
07/3
04/1
საწარმოსაზღვრო ხაზი
2.528
10.242
4.638
2.597
3.057
5.280
3.070
1.950
8.209
10.244
საპროექტო შენობა
ირსებული შენობა
01(2)
05/2
06/1
03/1
ს/კ 01.14.05.008.330
კოორდინატთა სისტემა: WGS 84 / UTM zone 38N
მასშტაბი 1:600
10
20
05/25
მშენებარე ნაგებობა
05/25
შენობა /ნაგებობა
ტყის ფონდი
ნაკვეთის საკადასტრო საზღვარი
ხაზობრივი ნაგებობა
ვალდებულება

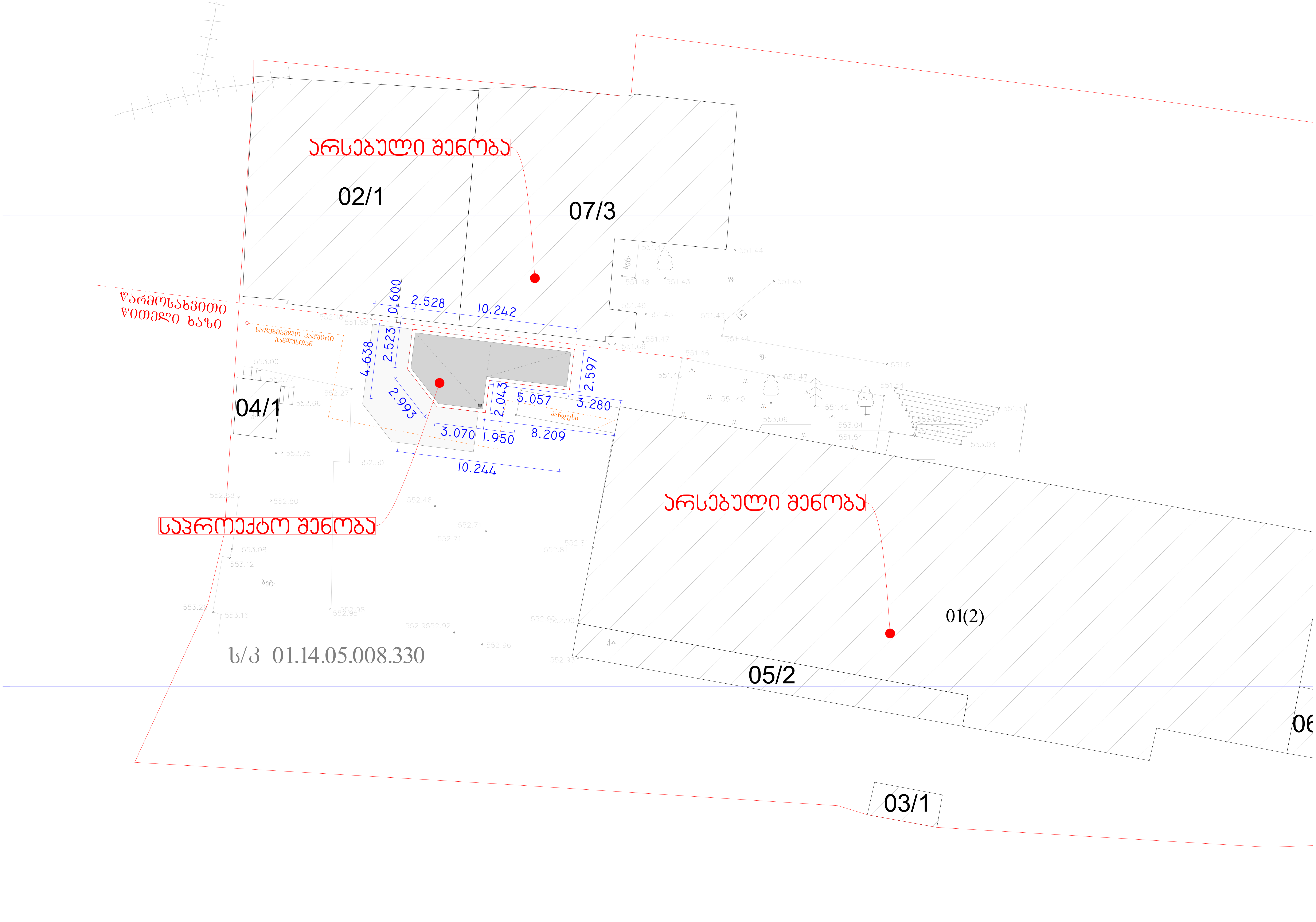

არსებული შენობა
02/1
07/3
წარმოსახვითი
წითელი ხაზი
0.600
2.528
10.242
4.638
2.523
2.597
2.993
2.043
5.057
3.280
3.070
1.950
8.209
10.244
04/1
საპროექტო შენობა
არსებული შენობა
01(2)
ს/კ 01.14.05.008.330
05/2
03/1

ჭრილი 1-1

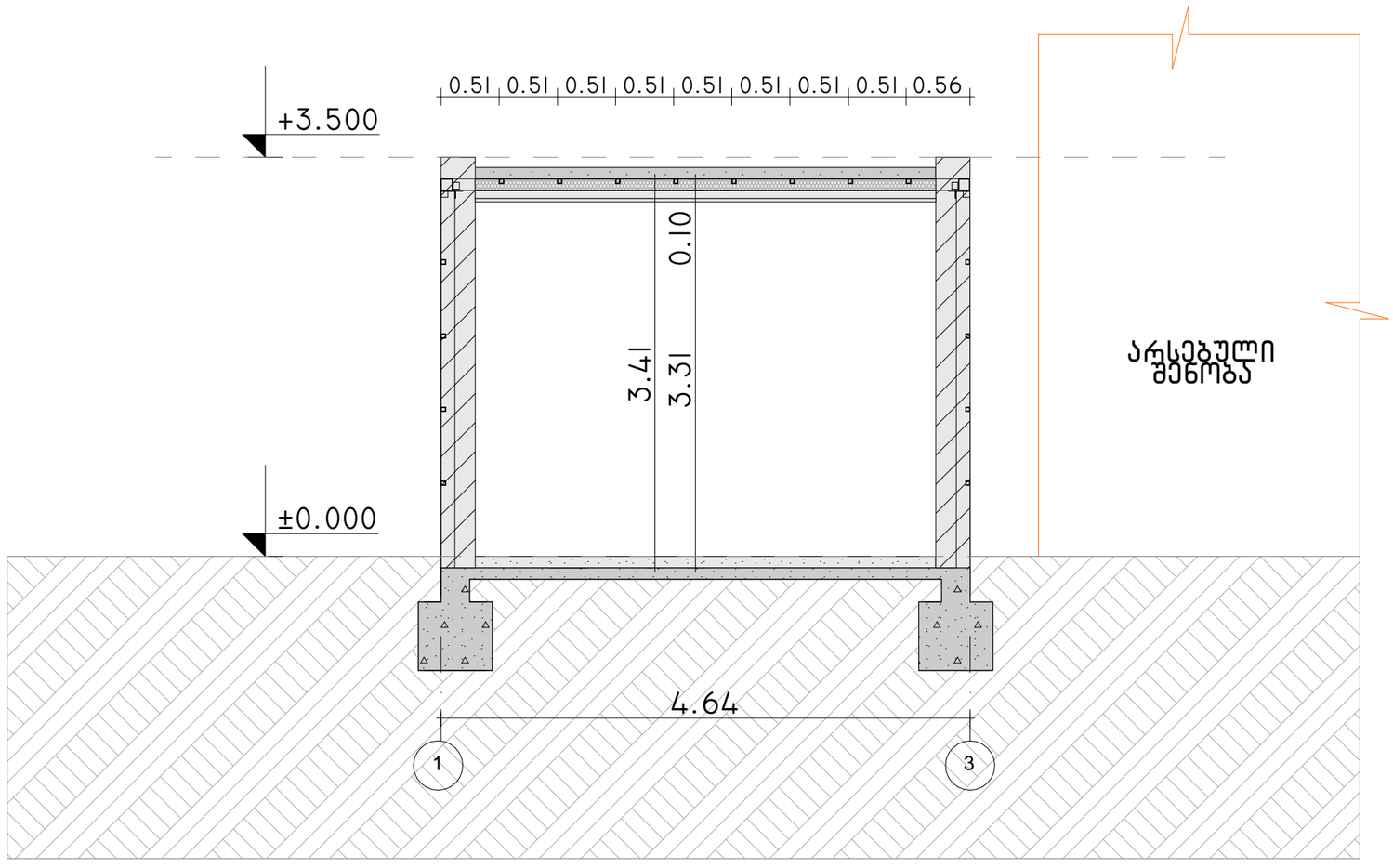
0.51
0.51
0.51
0.51
0.51
0.51
0.51
0.51
0.56
+3.500
0.10
3.41
3.31
არსებული
შენობა
±0.000
4.64
1
3

საპროექტო შენობის გეგმა

ფუნქცია: დამხმარე შენობა

28.066 მ²

2.52

2.99

3.07

2.75

2.44

2.54

2.52

10.24

1.95

0.38

2.04

2.60

4.64

არსებული შენობა

საფეხმავლო კავშირი პანდუსთან

პანდუსი

1 2 3

ა ბ გ დ"

ქალაქ თბილისის მუნიციპალიტეტის საჯარო სამართლის იურიდიული პირი – ქალაქ თბილისის მუნიციპალიტეტის ტრანსპორტისა და ურბანული განვითარების სააგენტო

წერილის ნომერი: **16-01221252255**
თარიღი: **05/05/2022**
პინი: **9829**

ადრესატი: ნესტორი არჩუაძე
პირადი ნომერი: 01021011607
მისამართი: საქართველო, ქალაქი თბილისი, ზღვისუბნის დასახლება, III მიკრო/რაიონი, V კვარტალი, კორპუსი 24ა, ბინა 43

გადაამოწმეთ: **document.municipal.gov.ge**

ბატონო ნესტორი,

ქალაქ თბილისის მუნიციპალიტეტის სსიპ - ქალაქ თბილისის მუნიციპალიტეტის ტრანსპორტისა და ურბანული განვითარების სააგენტომ განიხილა თქვენი, 2022 წლის 4 მაისის № 01221244112-16 განცხადება, რომელთან დაკავშირებითაც გაცნობებთ შემდეგს:

დაკმაყოფილდეს 2022 წლის 4 მაისის № 01221244112-16 განცხადება და შეთანხმდეს ქალაქ თბილისში, ანნა პოლიტკოვსკაიას ქუჩა N6გ-ში არსებულ მიწის ნაკვეთზე (საკადასტრო კოდი: 01.14.05.008.330) საგზაო მოძრაობის ორგანიზების სქემა თანდართულ ბმულზე არსებული დანართის შესაბამისად.

წარმოდგენილი საგზაო მოძრაობის ორგანიზების სქემა სააგენტოს მიერ შეთანხმდა იმ პირობით, რომ ტროტუარების ნაწილი, რომელიც მდებარეობს საკადასტრო საზღვრებში, დაიტვირთება საჯარო სერვიტუტით.

სამუშაოს დასრულების შემდეგ, 30 კალენდარული დღის ვადაში დემონტაჟი უნდა გაუკეთდეს დროებით დამონტაჟებულ საგზაო მოძრაობის ორგანიზების ტექნიკურ საშუალებებს და ქუჩის სავალი ნაწილი მოყვანილი იქნას პირვანდელ მდგომარეობაში.

საგზაო მოძრაობის ორგანიზების სქემის ცვლილება საჭიროებს შეთანხმებას სააგენტოსთან.

გადაწყვეტილების გასაჩივრება, დაინტერესებული მხარის მიერ, შესაძლებელია ამ გადაწყვეტილების გაცნობიდან ერთი თვის ვადაში ქალაქ თბილისის მუნიციპალიტეტის მერთან (მისამართი: ჟ. შარტავას ქუჩა N7) კანონმდებლობით დადგენილი წესით.

დანართი: სსიპ - ტრანსპორტისა და ურბანული განვითარების სააგენტოს მიერ შეთანხმებული საგზაო მოძრაობის ორგანიზების სქემები იხილეთ თანდართულ ბმულზე :

https://cloud.tbilisi.gov.ge/index.php/s/rsFfyZrYMUEIh7i

პატივისცემით,

ვიქტორ წილოსანი

სააგენტოს უფროსი

გამოყენებულია კვალიფიციური ელექტრონული ხელმოწერა/ ელექტრონული შტამპი

საგზაო მოძრაობის ორგანიზების დროებითი სქემა

მისამართი:

ქ. თბილისი ა. პოლიტკოვსკაიას ქუჩის მიმდებარედ
(ს.კ. 01.14.05.008.330)
საგზაო მოძრაობის ორგანიზების დროებითი სქემა.
(ღობის მონტაჟი-დემონტაჟი)

თარიღი: 2022 წელი	მასშტაბი: პირობითი
დამკვეთი:	შ.პ.ს "მოდულა"

შ.პ.ს "STS"
(Smart Transportation Solutions)

შეასრულა: ნიკა სიდამონიძე
ტელ: 598-77-88-48

ტელ: 577 15-55-75 შეამოწმა: ვახტანგ თავდიშვილი
ტელ: 551-14-14-84

საგზაო მოძრაობის ორგანიზაციის ტექნიკური საშუალებები

	1.26 -4ც
	3.10 - 2ც
	3.20 - 2ც
	3.21 - 2ც
	3.24 - 2ც
	3.24 - 2ც
	3.25 - 2ც
	5.19.1 - 2ც
	5.19.2 - 2ც
	შქ. ტ7-1ც

პირობითი აღნიშვნები

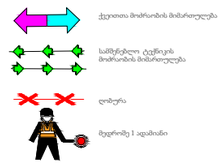

SMART TRANSPORTATION SOLUTIONS

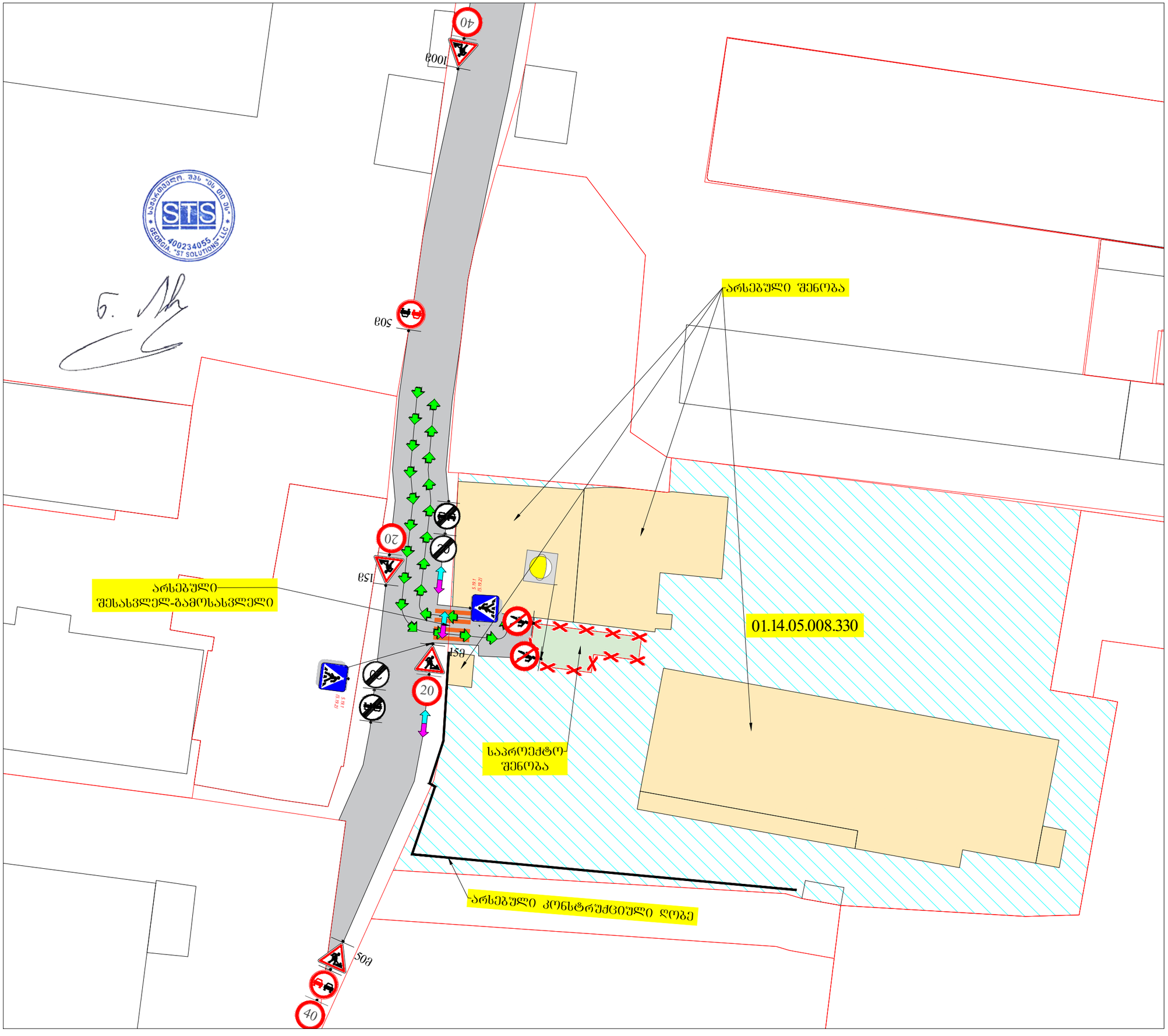

საგზაო მოძრაობის ორგანიზების დროებითი სქემა

მისამართი:

ქ. თბილისი ა. პოლიტკოვსკაიას ქუჩის მიმდებარედ
(ს.კ. 01.14.05.008.330)
საგზაო მოძრაობის ორგანიზების დროებითი სქემა.
(მშენებლობის პერიოდი)

თარიღი: 2022 წელი	მასშტაბი: პირობითი
დამკვეთი:	შ.პ.ს "მოდულა"

შ.პ.ს "STS"
(Smart Transportation Solutions)
ტელ: 577 15-55-75

შეასრულა: ნიკა სიდამონიძე
ტელ: 598-77-88-48

შეამოწმა: ვახტანგ თავდიშვილი
ტელ: 551-14-14-84

საგზაო მოძრაობის ორგანიზაციის ტექნიკური საშუალებები

- 1.26 -4ც
- 3.20 - 2ც
- 3.21 - 2ც
- 3.24 - 2ც
- 3.24 - 2ც
- 3.25 - 2ც
- 5.19.1 - 2ც
- 5.19.2 - 2ც
- შუქ. ტ7-1ც

პირობითი აღნიშვნები



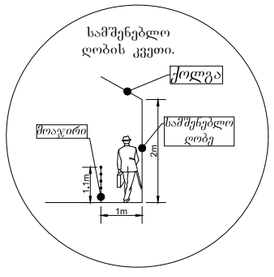

SMART TRANSPORTATION SOLUTIONS



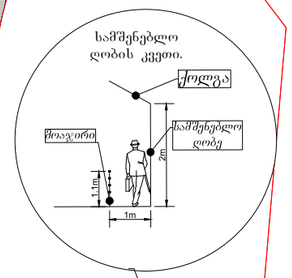

არსებული შენობა

01.14.05.008.330

არსებული შესასვლელ-გამოსასვლელი

საპროექტო შენობა

არსებული კონსტრუქციული ღობე

100მ
50მ
15მ
15მ
50მ

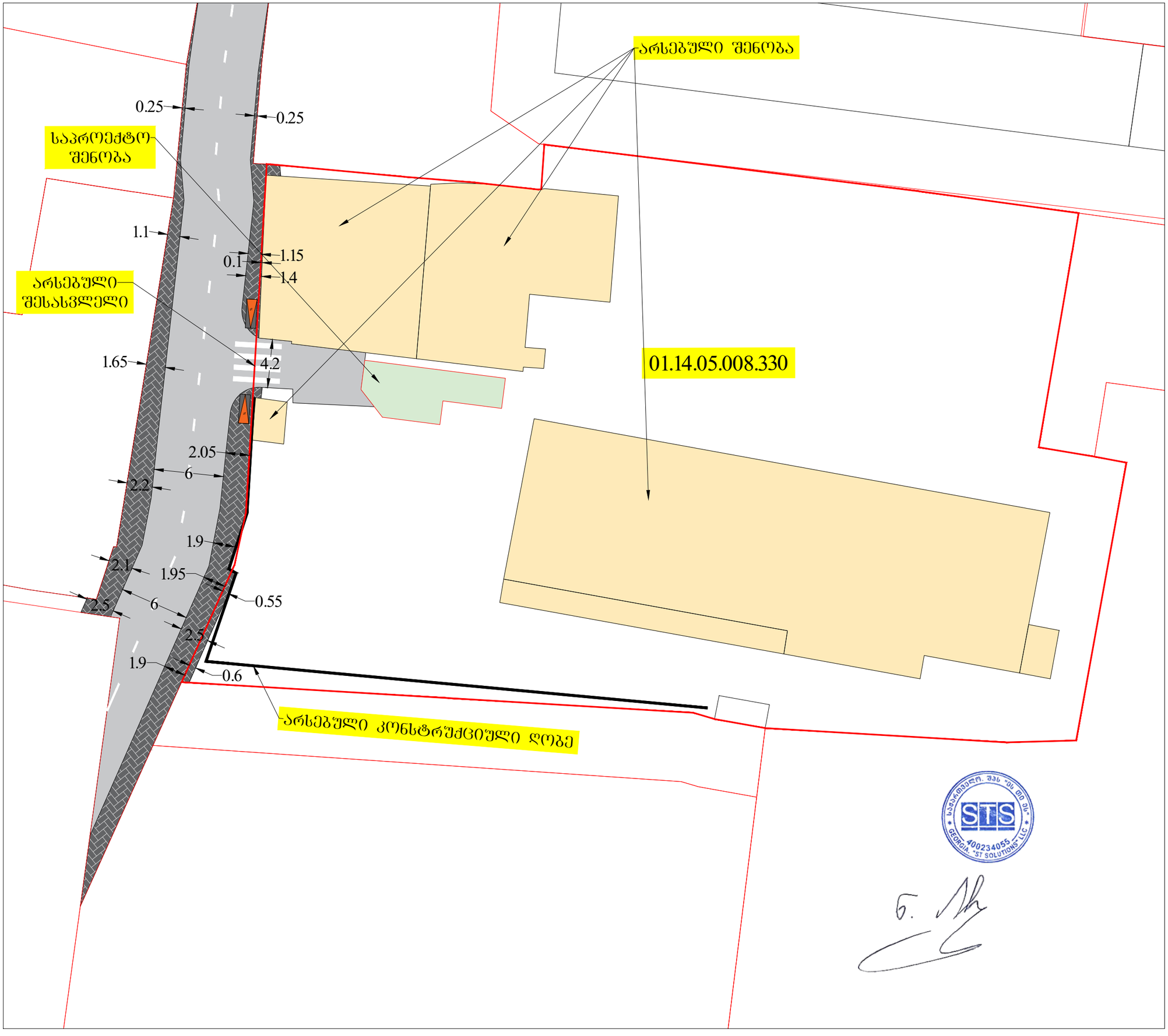

საგზაო მოძრაობის ორგანიზების სქემა

მისამართი:

ქ. თბილისი ა. პოლიტკოვსკაიას ქუჩის მიმდებარედ
(ს.კ. 01.14.05.008.330)
საგზაო მოძრაობის ორგანიზების სქემა.

თარიღი: 2022 წელი	მასშტაბი: პირობითი
დამკვეთი:	შ.პ.ს "მოდულა"

შ.პ.ს "STS"
(Smart Transportation Solutions)
ტელ: 577 15-55-75

შეასრულა: ნიკა სიდამონიძე
ტელ: 598-77-88-48

შეამოწმა: ვახტანგ თავდიშვილი
ტელ: 551-14-14-84

საგზაო მოძრაობის ორგანიზაციის ტექნიკური საშუალებები

პირობითი აღნიშვნები

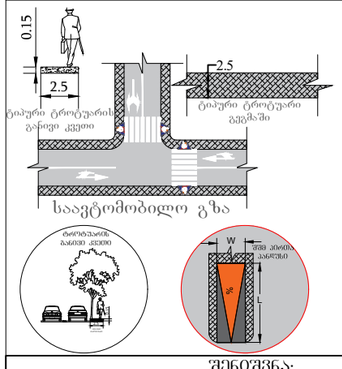

შენიშვნა:
პანდუსის პარამეტრები განისაზღვრება 41-ე დაბგენილების ქვეთავი 406 -ის მიხედვით.

SMART TRANSPORTATION SOLUTIONS

საქართველოს შინაგან საქმეთა სამინისტროს
საპატრულო პოლიციის დეპარტამენტი

MINISTRY OF INTERNAL AFFAIRS OF GEORGIA
PATROL POLICE DEPARTMENT

MIA 8 22 01211004

06/05/2022

შპს ''ეს თი ეს"-ის წარმომადგენელს ნ. არჩუაძეს
ქ. თბილისი ოთარ ჩხეიძის ქ. 7;
თქვენს 2022 წლის 6 მაისის განცხადებაზე

ასლი: საპატრულო პოლიციის დეპარტამენტის
ქ. თბილისის მთავარი სამმართველოს

შსს საპატრულო პოლიციის დეპარტამენტში განხილულ იქნა თქვენი განცხადება, რომელიც ეხება ქ. თბილისი, ანნა პოლიტკოვსკაიას ქ. N6გ ს/კ 01.14.05.008.330-ის მიმდებარედ სამშენებლო დამცავი ღობის განთავსების და არსებული საგზაო/სატრანსპორტო ინფრასტრუქტურის ნაკადების მიმართულების საგზაო მოძრაობის ორგანიზაციის წარმოდგენილი სქემების შეთანხმებას.

ვითვალისწინებთ რა, ქ. თბილისის მუნიციპალიტეტის სსიპ ტრანსპორტის და ურბანული განვითარების სააგენტოს თანხმობას (წერილის ნომერი 05/05/2022 16-01221252255), შსს საპატრულო პოლიციის დეპარტამენტი ითანხმებს (საგზაო მოძრაობის უსაფრთხოების კუთხით) წარმოდგენილ დროებითი და მუდმივი მოძრაობის ორგანიზაციის სქემებს და არ არის წინააღმდეგი განახორციელოთ სამუშაოები შემდეგი პირობების დაცვით:

- სამშენებლო დამცავი ღობე შეიღებოს შავ-თეთრი ან წითელ-თეთრი ზოლებით;
- ქვეითად მოსიარულეთა უსაფრთხოების მიზნით დამცავი ღობის ფარგლებში მოეწყოს ქუჩის სავალი ნაწილის მხრიდან ქვეითად მოსიარულეთა ბილიკი, ღობე გზის სავალი ნაწილის მხრიდან გადაიხუროს და ღამის საათებში განათდეს;
- სამშენებლო ობიექტზე მისასვლელი გზა (სამუშაოების განხორციელების პროცესში) აღიჭურვოს მოძრაობის რეგულირების ტექნიკური საშუალებებით შეთანხმებული სქემების შესაბამისად, ხოლო მიმდებარე ტერიტორიაზე არსებულ მოძრაოის ორგანიზების ტექნიკურ საშუალებებს გაუკეთდეს დროებით დემონტაჟი ან შეიფუთოს;
- საგზაო მოძრაობის რეგულირებისთვის და ფეხით მოსიარულეთა უსაფრთხო გადაადგილების მიზნით სამუშაოების მწარმოებლის მიერ გამოყოფილ იქნეს სპეც. ტანსაცმლით და ალმით აღჭურვილი საჭირო რაოდენობის თანამშრომელი;

0190, თბილისი, ნოე რამიშვილის ქ. №38
№38, Noe Ramishvili St. 0190, Tbilisi, Georgia
ტელ./Tel.: (+995 032) 2 41 42 42
ფაქსი/Fax: (+995 032) 2 41 85 02
E-mail: patrolinfo@mia.gov.ge

- დაცული იქნას გზის სავალი ნაწილის სისაუფთავე, არ დაუშვათ სამშენებლო მასალისა და ტექნიკის გზის სავალ ნაწილზე განთავსება;
- სამუშაოების დასრულებისთანავე ფეხით მოსიარულეთა ბილიკი მოყვანილ იქნას პირვანდელ მდგომარეობაში, დროებითი მოძრაობის რეგულირების ტექნიკურ საშუალებებს გაუკეთდეს დემონტაჟი და გზის მიერთების ადგილები აღიჭურვოს მოძრაობის რეგულირების ტექნიკური საშუალებებით შეთანხმებული საგზაო მოძრაობის ორგანიზაციის სქემების შესაბამისად;
- სამუშაოების დაწყების შესახებ წინასწარ ეცნობოს ქ. თბილისის მუნიციპალიტეტის მერიის სსიპ ქონების მართვის სააგენტოს და შსს საპატრულო პოლიციის დეპარტამენტის სამორიგეო ნაწილს (241–85–04; 241–85–05).

მეორე ადრესატს: გთხოვთ, უზრუნველყოთ კონტროლის დაწესება წერილში მითითებულ პირობების შესრულებაზე და მოძრაობის რეგულირების ტექნიკური საშუალებების განთავსების მდგომარეობაზე. შეუსრულებლობის შემთხვევაში გაატარეთ ზომები საქართველოს ადმინისტრაციულ სამართალდარღვევათა კოდექსის 134 მუხლით გათვალისწინებული მოთხოვნების შესაბამისად.

დანართი: 1 ფაილად.

საპატრულო პოლიციის დეპარტამენტი /
საორგანიზაციო სამმართველო / საგზაო მოძრაობის
ზედამხედველობის განყოფილება
განყოფილების უფროსი
ბარბაქაძე დავით