სანოტარო აქტი. საქართველო

ორიათას ოცდაერთი წლის ოთხ ივნისს მე, ირმა ბერიძე, ნოტარიუსი ქ. თბილისში, ჩემს სანოტარო ბიუროში, რომელიც მდებარეობს ქ. თბილისში, გრიგოლ რობაქიძის გამზირი №7, კორპუსი №4-6, მომმართა ბატონმა ზურაბ ლოლაშვილმა, რომელმაც განაცხადა, რომ არის შპს "ქართულ-უკრაინული წარმოების საერთაშორისო კომპანია"-ს დირექტორი (თანახმად მეწარმეთა და არასამეწარმეო (არაკომერციული) იურიდიული პირების რეესტრიდან ამონაწერისა იურიდიული მისამართი საქართველო, თბილისი, ვაკე-საბურთალოს რაიონი, ვიქტორ დოლიძის ქ. №29, ბ. 106, განაცხადის რეგისტრაციის ნომერი, მომზადების თარიღი: B20009846, 26/11/2020 13:17:37 საიდენტიფიკაციო კოდი 405220657) მოითხოვა მინდობილობის შედგენა და მისი სანოტარო წესით დამოწმება. მე დავადგინე მისი პიროვნება მის მიერ წარმოდგენილი პირადობის დამადასტურებელი დოკუმენტით და დავრწმუნდი, რომ მე ნამდვილად ზურაბ ლოლაშვილთან (დაბ. 22.03.1977წ. თბილისში პირადი №01026008407 მისამართი თბილისი ვიქტორ დოლიძის ქუჩა 29, ბინა 106) მომეხდა. მე დავადგინე მისი ქმედუნარიანობა და ვადასტურებ, რომ მის ქმედუნარიანობაში ეჭვის შეტანის საფუძველი არ მქონია. შემდეგ დავადგინე მისი ნების გამოვლენის ნამდვილობა. მე, ნოტარიუსმა ირმა ბერიძემ, წარმოდგენილი მინდობილობა წავუკითხე მას და განვუმარტე მისი შინაარსი. მან დაადასტურა, რომ მინდობილობა სრულად გამოხატავს მის ნებას, რის შემდეგ ჩემი თანდასწრებით პირადად მოაწერა ხელი წარმოდგენილ მინდობილობას.

მ ი ნ დ ო ბ ი ლ ო ბ ა

ორიათას ოცდაერთი წლის ოთხ ივნისს მე, ზურაბ ლოლაშვილი, როგორც შპს "ქართულ-უკრაინული წარმოების საერთაშორისო კომპანია"-ს ს/კ 405220657 დირექტორი, რომელიც შემდეგში წოდებული „მინდობი", ლევან ბაზბაძეს (დაბ. 14.04.1965წ. პირადი №01017027818), რომელიც შემდეგში წოდებული „მინდობილი", ვანიჭებ უფლებამოსილებას იყოს ჩემი წარმომადგენელი ნებისმიერ სახელმწიფო და არასახელმწიფო დაწესებულებასა და ორგანიზაციაში, ფიზიკურ და იურიდიულ პირებთან, ადგილობრივი თვითმმართველობისა და მმართველობის ორგანოებში (მერია, გამგეობა, მუნიციპალიტეტი, საკრებულო) და მათ სამსახურებში, მათ შორის არქიტექტურის სამსახურში, ზედამხედველობის სამსახურში, ურბანული დაგეგმარების სამსახურში, ტრანსპორტის სამსახურში, საქართველოს ფინანსთა სამინისტროს შემოსავლების სამსახურის საჯარო სამართლის ორგანოებში, ჩემი სახელით წარადგინოს, გამოითხოვოს, მიიღოს ნებისმიერი დოკუმენტი, ცნობა, ინფორმაცია, განცხადება, ნებართვა, აწარმოოს საზოგადოების საკუთრებაში არსებულ უძრავ ქონებაში მშენებლობასთან, საპროექტო/სამშენებლო დოკუმენტაციის მომზადებასთან, მშენებლობის ნებართვის მიღებასთან, დაკანონებასთან, რეგისტრაციასთან დაკავშირებული ნებისმიერი საქმიანობა, უფლებამოსილია წარადგინოს და შეათანხმოს პროექტი, შეიტანოს ცვლილება არსებულ პროექტში, მიიღოს ნებართვა, განაცხადოს შესაბამისი თანხმობები, მოაწეროს ხელი შესაბამის დოკუმენტებს და შეასრულოს ნებისმიერი მოქმედება, რაც დაკავშირებული იქნება აღნიშნული დავალების შესრულებასთან.

მინდობილობა გაცემულია ორი წლის ვადით და ძალაშია 2023 წლის ოთხ ივნისამდე.

ეს მინდობილობა შედგენილია სამ თანაბარმნიშვნელოვან ეგზემპლარად, რომელთაგან ერთი ინახება ნოტარიუს ირმა ბერიძის სანოტარო არქივში, ხოლო ორი - გადაეცა მინდობილს.

გადახდილია საზღაური: 10.00 ლარი და რეგისტრაციის საზღაური 2.00 ლარი სანოტარო მოქმედებათა შესრულებისათვის საზღაურისა და საქართველოს ნოტარიუსთა პალატისათვის დადგენილი სატარიფო ოდენობების, მათი გადახდევინების წესისა და მომსახურების ვადების დამტკიცების შესახებ საქართველოს მთავრობის დადგენილების №507 (29.12.2011წელი) 31.7-ე მუხლის და 39 მუხლის 1 პუნქტის საფუძველზე.

შპს "ქართულ-უკრაინული წარმოების საერთაშორისო კომპანია"-ს დირექტორი ზურაბ ლოლაშვილი

ზურაბ ლოლაშვილი

ნოტარიუსი ირმა ბერიძე

მეტი ვიდრე უბრალოდ წყალი
MORE THAN JUST WATER

№ 06Z1-0536713 D 22.07.2021

ბატონ დავით ბახტაძეს
ელ-ფოსტა: D_Bakhtadze@hotmail.com
ტელეფონი: 593 35 55 66; 595 74 12 15

ბატონო დავით,

შპს „ჯორჯიან უოთერ ენდ ფაუერმა“ (შემდგომში „კომპანია“) განიხილა თქვენი განცხადება („კომპანიაში“ რეგისტრირებული IN21-0534012, დათარიღებული 14/07/2021წ.) სოფ. დიღომში მდებარე მიწის ნაკვეთზე ს/კ 01.72.14.057.163 მშენებლობის საპროექტო დოკუმენტაციის შეთანხმების შესახებ.

გაცნობებთ, რომ თქვენს მიერ წარმოდგენილი გენ. გეგმა შეთანხმებულია „კომპანიის“ შესაბამის სამსახურთან. „კომპანია“ არ არის წინააღმდეგი განახორციელოთ სამშენებლო სამუშაოები წარმოდგენილი გენ. გეგმის შესაბამისად.

ასევე გაცნობებთ, რომ საპროექტო ტერიტორიაზე შესაძლებელია გადიოდეს კერძო მფლობელობაში არსებული წყალსადენ-წყალარინების ქსელები, რომელთა შესახებ ,,კომპანია“ ინფორმაციას არ ფლობს.

ქსელის დაზიანების თავიდან აცილების მიზნით, სამუშაოების დაწყების წინ გთხოვთ, დაუკავშირდეთ ,,კომპანიის“ წარმომადგენელს:

ვაკე-საბურთალოს ბიზნეს ცენტრის მენეჯერი კახა წამალაიძე. ტელ: 595 11 55 99.

დანართი: საპროექტო დოკუმენტაცია - 1 (ერთი) ფურცელი

პატივისცემით,

გიორგი სვანიშვილი
კომერციული დირექტორი

შემსრულებელი: ჯ. ჩაჩხალია; გ. მურღულია
ელ-ფოსტა: jchachkhalia@gwp.ge; gmurgulia@gwp.ge


IN21-0
9 039
7 680
ს/კ 01.72.14.057.163
A
B
C
1
2
3

საქართველოს შინაგან საქმეთა სამინისტროს
საპატრულო პოლიციის დეპარტამენტი

MINISTRY OF INTERNAL AFFAIRS OF GEORGIA
PATROL POLICE DEPARTMENT

MIA 5 22 00975168

13/04/2022

მოქ: კახაბრიშვილი გივი
თბილისი, ჟიული შარტავას ქუჩა, N 14, ბინა 5
თქვენს 2022 წლის 13 აპრილის განცხადებაზე

ასლი: შსს საპატრულო პოლიციის დეპარტამენტის
ქ. თბილისის მთავარი სამმართველოს

შსს საპატრულო პოლიციის დეპარტამენტში განხილულ იქნა თქვენი განცხადება, რომელშიც ითხოვთ, ქ.თბილისი, სოფელ დიღომში არსებულ მიწის ნაკვეთზე (საკადასტრო კოდი: N 01.72.14.057.163) საგზაო-სატრანსპორტო ინფრასტრუქტურის ნაკადების მიმართულების საგზაო მოძრაობის ორგანიზაციის წარმოდგენილი მუდმივი სქემის შეთანხმებას.

ვითვალისწინებთ რა, ქ.თბილისის მუნიციპალიტეტის მერიის ს.ს.ი.პ. ტრანსპორტისა და ურბანული განვითარების სამსახურის (04.04.2022 წ. 16-01220942253) თანხმობას შსს საპატრულო პოლიციის დეპარტამენტი ითანხმებს (საგზაო მოძრაობის უსაფრთხოების კუთხით) წარმოდგენილ მუდმივი მოძრაობის ორგანიზაციის სქემას, ხოლო ტერიტორიაზე მისასვლელი გზა აღიჭურვოს მოძრაობის რეგულირების ტექნიკური საშუალებებით თანდართული სქემის შესაბამისად.

ამასთან ერთად გაცნობებთ, რომ შსს საპატრულო პოლიციის დეპარტამენტში წარმოსადგენია ქ. თბილისის მუნიციპალიტეტის მერიის ს.ს.ი.პ. ტრანსპორტისა და ურბანული განვითარების სამსახურთან შეთანხმებული საგზაო მოძრაობის ორგანიზების დროებითი სქემები (სამუშაოების წარმოების და შესასვლელ-გამოსასვლელის გზების მოწყობის).

დანართი: სქემა 1 ფაილად.

საპატრულო პოლიციის დეპარტამენტი /
საორგანიზაციო სამმართველო / საგზაო მოძრაობის
ზედამხედველობის განყოფილება
განყოფილების უფროსი
ბარბაქაძე დავით

0190, თბილისი, ნოე რამიშვილის ქ. №38
№38, Noe Ramishvili St. 0190, Tbilisi, Georgia
ტელ./Tel.: (+995 032) 2 41 42 42
ფაქსი/Fax: (+995 032) 2 41 85 02
E-mail: patrolinfo@mia.gov.ge

გენ.გეგმა მ 1:200

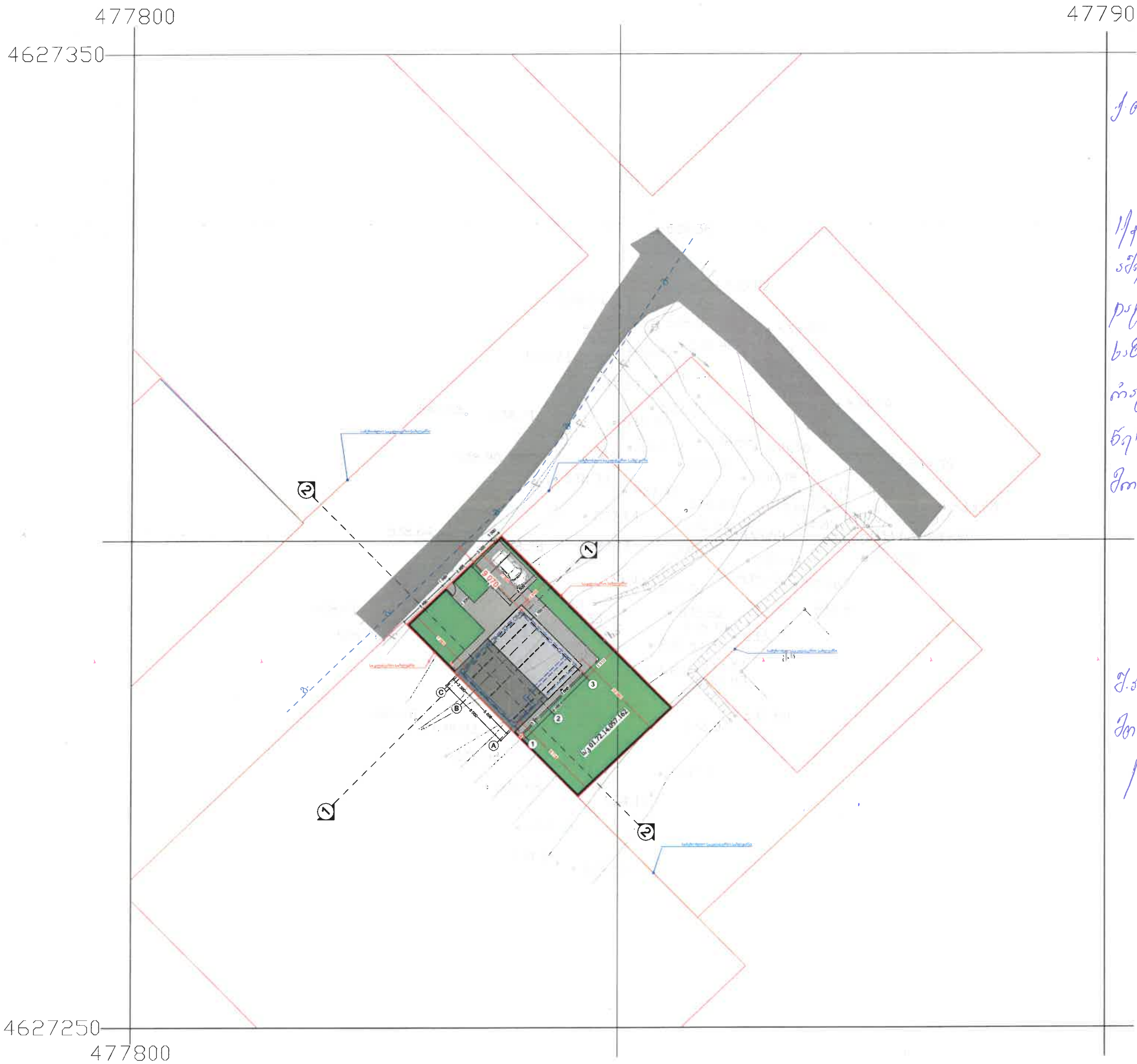

ქ.თბილისის მუნიციპალიტეტის მერიის არქიტექტურის სამსახურს

ს/კოდი 01.72.14.057.162 ნაკვეთზე ინდივიდუალური სახლის ფუნდამენტი დაშორებულია შ.პ.ს „დიდი დიღომი"-ს საზობრივ ნაკვეთებსთან 5 მეტრით, რაც აკმაყოფილებს „ქალაქთმშენებლობის წესები ქვის მოთხოვნები" მოთხოვნებს.

შ.პ.ს „დიდი დიღომი"-ს მთ. ტექნიკური მენეჯერი /ზ. თოიბაძე/ 568 51 22 90

საქართველო, შპს „დიდი დიღომი" GEORGIA "DIDI DIGOMI" LTD ГРУЗИЯ ООО "ДИДИ ДИГОМИ" 204962825

მისამართი	ქალაქი თბილისი, სოფელი დიღომი			
საკადასტრო	01.72.14.057.162	არქიტექტორი	დ.ბახტაძე	A 3
პროექტის სახელწოდება	ინდივიდუალური ერთბინიანი საცხოვრებელი სახლი	თარიღი	13.04.2022	
ნახაზის დასახელება	გენერალური გეგმა	მასშტაბი	1:200	

გენ.გეგმა მ 1:200

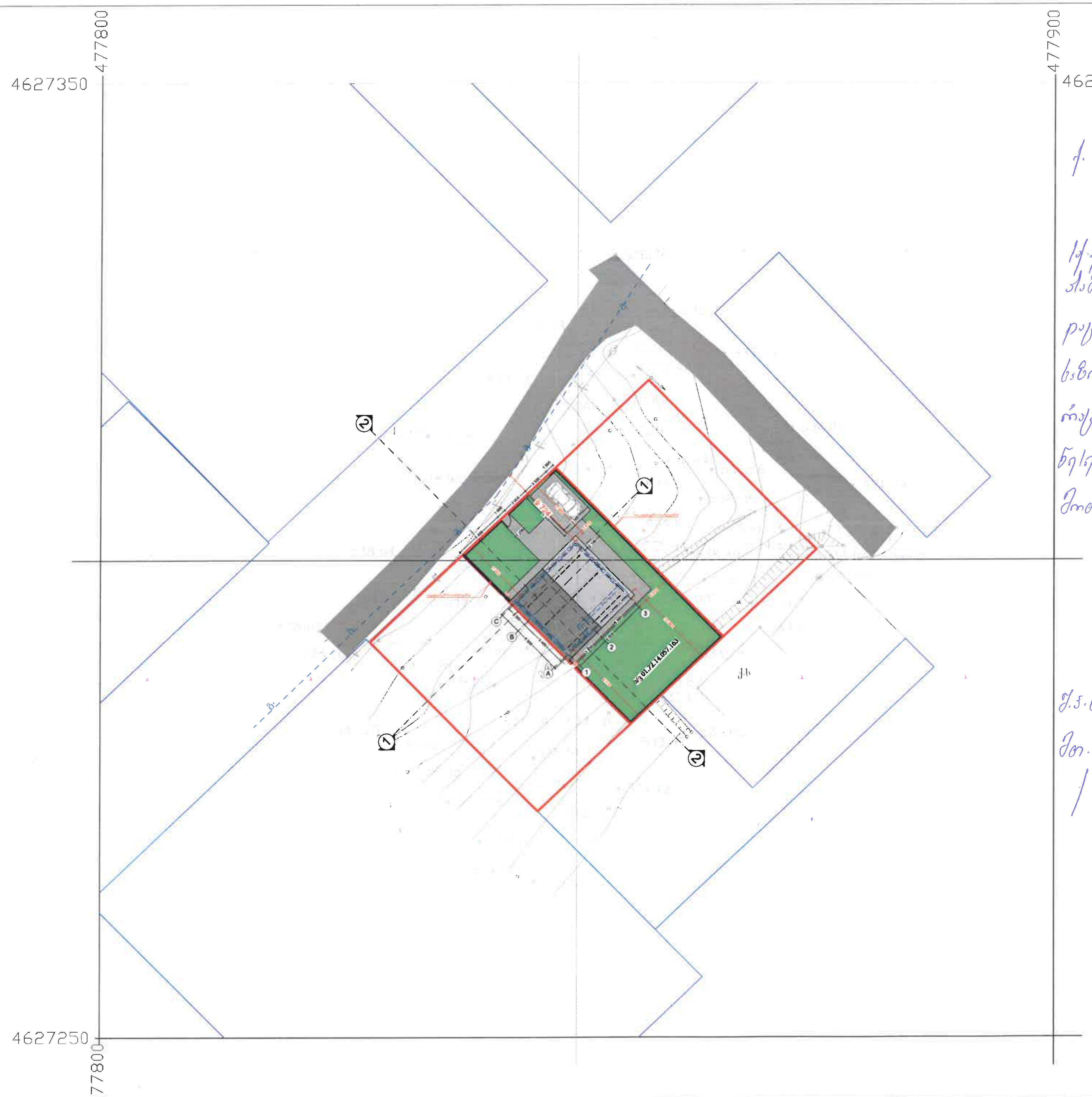

ქ. თბილისის მუნიციპალიტეტის მერიის არქიტექტურის სამსახურს

ს/კოდი 01.72.14.057.163 ნაკვეთზე პროექტირებული სახლის ფუნდამენტი დაცილებულია შ.პ.ს. „დიდი დიღომი"-ს საზღვრის ნაკვეთიდან 5 მეტრით, რაც უზრუნველყოფს „უსაფრთხოების ნიადაგის ქანის მდგრადობის" მოთხოვნებს.

შ.პ.ს „დიდი დიღომი"-ს
მთ. ტექ-ნიკური მენეჯერი
/ზ. კობიაძე/
568 51 22 90

საქართველო. შპს "დიდი დიღომი" GEORGIA. "DIDI DIGOMI" LTD 204962825 ГРУЗИЯ ООО "ДИДИ ДИГОМИ"

მისამართი	ქალაქი თბილისი, სოფელი დიღომი			
საკადასტრო	01.72.14.057.163	არქიტექტორი	დ.ბახტაძე	A 3
პროექტის სახელწოდება	ინდივიდუალური ერთბინიანი საცხოვრებელი სახლი	თარიღი	13.04.2022	
ნახაზის დასახელება	გენერალური გეგმა	მასშტაბი	1:200	

გენ.გეგმა მ 1:200

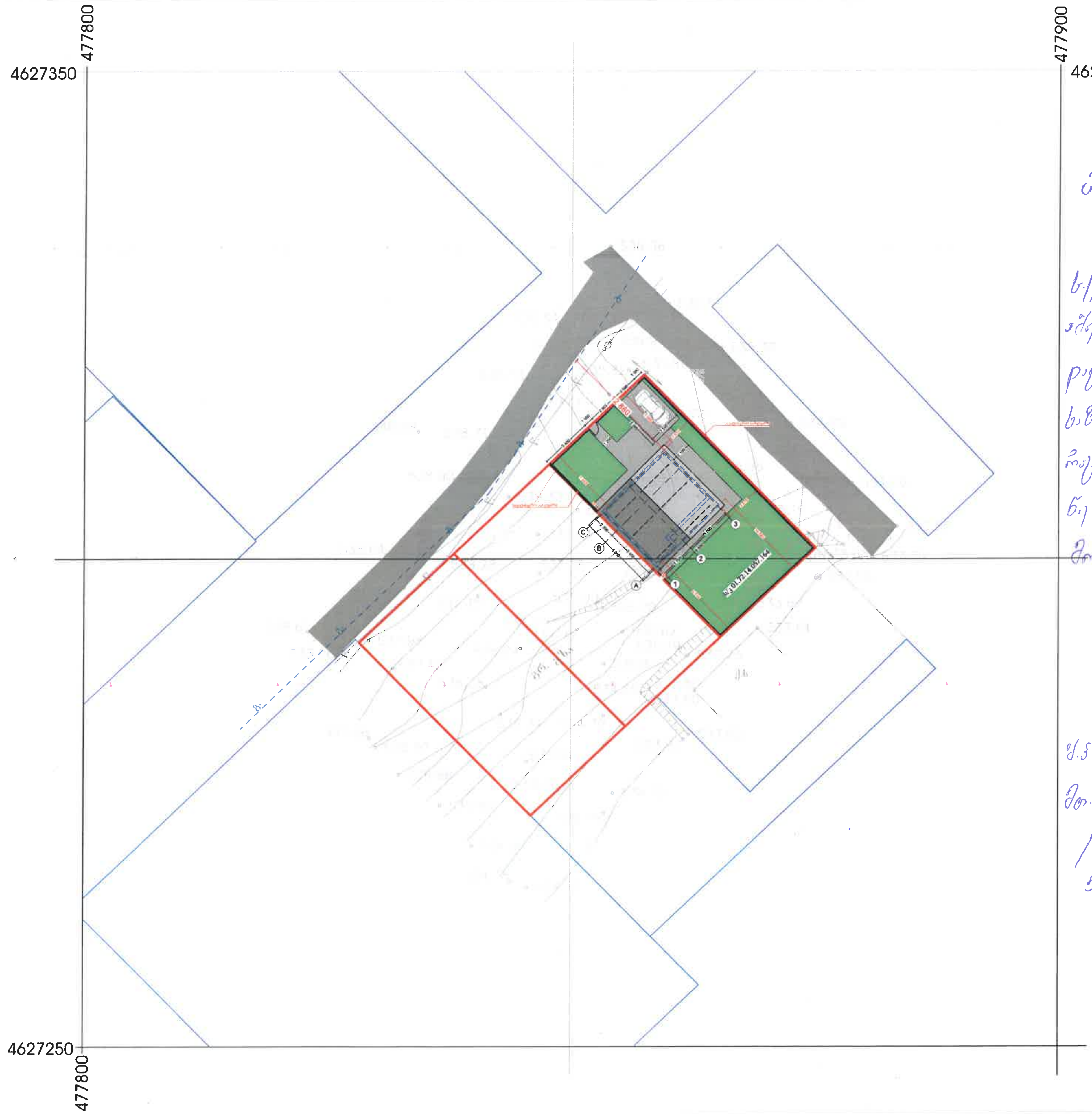

ქ. თბილისის მუნიციპალიტეტის მერიის
არქიტექტურის სამსახურს

საკადასტრო 01.72.14.057.164 ნაკვეთზე
ინდივიდუალური სახლის განთავსება
დაშორებულია შ.პ.ს. „დიდი დიღომი"-ს
საზოგადო ნაგებობასთან 5 მეტრით,
რაც აკმაყოფილებს „ქალაქთმშენებლობის
ნორმები ქალაქის მოთხოვნები"
მოთხოვნებს.

შ.პ.ს. „დიდი დიღომი"-ს
მთ. ბუღალტერი მენეჯერი
/ბ. კობახიძე/
568 51 22 90

საქართველო, შპს „დიდი დიღომი" * GEORGIA „DIDI DIGOMI" LTD * ГРУЗИЯ ООО „ДИДИ ДИГОМИ" 204962825

მისამართი	ქალაქი თბილისი, სოფელი დიღომი			
საკადასტრო	01.72.14.057.164	არქიტექტორი	დ.ბახტაძე	A 3
პროექტის სახელწოდება	ინდივიდუალური ერთბინიანი საცხოვრებელი სახლი	თარიღი	13.04.2022	
ნახაზის დასახელება	გენერალური გეგმა	მასშტაბი	1:200	

ქ. თბილისი, სოფელი დიღომი,
ს.კ. 01.72.14.057.162/163/164
3 ინდივიდუალური საცხოვრებელი სახლის
პროექტი

საინჟინრო-გეოლოგიური დასკვნა

თბილისი 2021

სარჩევი

შესავალი ---------- 3

1. ზოგადი ნაწილი ---------- 3

1.1. გეომორფოლოგია, გეოლოგიური აგებულება, 4
ჰიდროგეოლოგიური პირობები----------

2. სპეციალური ნაწილი 5

2.1. გრუნტების ფიზიკურ-მექანიკური თვისებები ---------- 5

3. დასკვნები და რეკომენდაციები ---------- 6

დანართები

ტექნიკური დავალება ---------- 1 ფ.

ტოპოგეგმა ---------- 1 ფ.

ჭაბურღილები გეოლოგიურ–ლითოლოგიური და
საინჟინრო-გეოლოგიური ჭრილები ---------- 3 ფ.

შესავალი

შპს „ქართულ-უკრაინული წარმოების საფინანსო კომპანია"–ს დაკვეთით, შპს "გეოგემა"-ს გეოლოგთა ჯგუფმა ჩაატარა საინჟინრო-გეოლოგიური სამუშაოები, ქ. თბილისში, სოფ. დიღომი, ს.კ. 01.72.14.057.162/163/164, 3 ინდივიდუალური საცხოვრებელი სახლის მშენებლობისთვის გამოყოფილ მიწის ნაკვეთებზე, მათი დაფუძნების პირობების დადგენის მიზნით.

დავალების თანახმად, დასაპროექტებელი შენობები იდენტურია, გეგმაში მართკუთხედის მიახლოებული ფორმის, 2 სართულიანი, ზომები მიახლოვებით 9.0 X 8.0 მ. თითოეული, შენობის ტიპი ჩონჩხედი, ბლოკის ან აგურის შევსებით. საძირკვლის ტიპი წერტილოვანი ან ლენტური. შენობების კლასი პასუხისმგებლობის მიხედვით II.

გამოკვლეული უბანი განთავსებულია სოფ. დიღმის ტერიტორიაზე, მას ჩრდილო-დასავლეთიდან და ჩრდილო-აღმოსავლეთიდან გრუნტის გზა ესაზღვრება, დანარჩენი ორი მხრიდან კი კერძო მიწის ნაკვეთები.

დასაპროექტებელი შენობის დაფუძნების პირობების განსაზღვრისათვის ჩვენს მიერ ჩატარებულია შემდეგი სახის და მოცულობის სამუშაოები: საინჟინრო-გეოლოგიური შეფასების მიზნით დათვალიერებული იქნა უბანი და მისი მიმდებარე ტერიტორია. ლითოლოგიური ჭრილის დასადგენად გაყვანილია 6 შურფი, საერთო სიღრმით 24.0 გრძ.მ. საიდანაც აღებული იქნა გრუნტის ნიმუშები, რომლებზეც ჩატარდა შესაბამისი ლაბორატორიული კვლევები შპს "გეოგემა"-ს ლაბორატორიაში.

ჭაბურღილების გეგმიურ-სიმაღლითი მიბმა განხორციელდა "დამკვეთი"-ს მიერ გადმოცემული 1:200 მ. მასშტაბის ტოპოგეგმის მიხედვით. საველე სამუშაოების დამთავრების შემდეგ შურფები ამოივსო.

საველე სამუშაოების და ლაბორატორიული კვლევების მონაცემების საფუძველზე შედგენილია წინამდებარე დასკვნა, რომელშიც გამოყენებულია გარემოს ეროვნული სააგენტოს, გეოლოგიის დეპარტამენტის მიერ შედგენილი ანგარიში: ქ.თბილისის ტერიტორიის საინჟინრო-გეოლოგიური პირობები და გეოლოგიური საფრთხეების შეფასება.

საინჟინრო-გეოლოგიური კვლევები ჩატარდა 2021 წლის ივლისში.

1. ზოგადი ნაწილი

1.1. გეომორფოლოგია, გეოლოგიური აგებულება, ჰიდროგეოლოგიური პირობები.

გეომორფოლოგია. გამოკვლეული უბანი გეომორფოლოგიური თვალსაზრისით მდებარეობს მდ. მტკვრის მარჯვენანაპირეთში, დიღმის ვაკის ცენტრალურ ნაწილში, ე.წ. "დიღმის ველზე", რომელიც მორფომეტრიული განვითარების ნიშნის მიხედვით განეკუთვნება აკუმულაციურ–დენუდაციურ ტიპს. ვაკე სამი მხრიდან: სამხრეთიდან, დასავლეთიდან და ჩრდილოეთიდან შემოსაზღვრულია დაბალი მთიანეთით და შესამჩნევად არის დახრილი მდ. მტკვრისაკენ. ის აღმოსავლეთის მიმართულებით თანდათან ფართოვდება და 4.0 - 5.0 კმ - ს აღწევს, ხოლო მისი სიგრძე კი 6.0 - 6.5 კმ - ია. მშენებლობისათვის გამოყოფილი ნაკვეთი სამხრეთ-აღმოსავლეთისაკენ ოდნავ დახრილ რელიეფზეა განთავსებული. უბნის აბსოლუტური ნიშნულები 534.5 – 538.0-ის ფარგლებშია.

გეოლოგიური აგებულება. ტექტონიკური თვალსაზრისით უბანი მოთავსებულია დიღმის სინკლინის სამხრეთი ფრთის ფარგლებში, სინკლინის მულდასთან ახლო ნაწილში, რომელიც აგებულია ქვედა მიოცენური ასაკის ე.წ. "საყრაულოს ჰორიზონტის" მუქი, მოშაო ფერის სუბარგილიტებით და ღიანაცრისფერი, ქვიშაქვებით. ქვიშაქვები მსხვილმარცვლოვანი, კვარციანი, თიხოვან ცემენტზე, თხელი და საშუალო შრეებრივი. სუბარგილიტები მუქი მოშავო, თხელი და საშუალოშრეებრივი. ისინი ქვიშაქვებს ურთიერთენაცვლებიან. ჭრილში სუბარგილიტების და ქვიშაქვების შეფარდება 60 : 40. ქანების ვარდნის აზიმუტი ჩდ 340^0 ვარდნის კუთხე 20 - 25^0. ჭრილის ზედა ნაწილში ისინი ძლიერ დანაპრალიანებული და გამოფიტულები არიან, ქვედაში კი ნაკლებად. ეს ლითოლოგიური სახესხვაობები დაფარულია მეოთხეული ასაკის დელუვიურ–პროლუვიური თიხნარებით და ნიადაგის ფენით.

ჰიდროგეოლოგიური პირობები. გრუნტის წყლების ფორმირება, მოძრაობა და გავრცელება განისაზღვრება დიღმის დეპრესიის გეომორფოლოგიური პირობებით და გეოლოგიური აგებულებით. კვების არე დაკავშირებულია დეპრესიის დასავლეთით მდებარე დაბალმთიანეთთან, აკუმულაციის ზონა–დიღმის ვაკესთან, ხოლო

განტვირთვის არე – მდ. მტკვრის მარჯვენა ნაპირეთის გასწვრივ მდებარე ტერასულ ვაკესთან. უბანზე ჩვენს მიერ გაყვანილ არც ერთ გამონამუშევარში წყალი არ დაფიქსირებულა, ისინი უფრო ღრმად არიან განლაგებული და ჩვენს შემთხვევაში ხელისშემშლელ პირობებს არ ქმნიან.

2. სპეციალური ნაწილი

ტერიტორიის დათვალიერების შედეგად დადგინდა, რომ უბანზე საშიში გეოლოგიური მოვლენების ჩასახვა–განვითარების კვალი არ აღინიშნება, უბანი მდგრადია და მშენებლობისათვის "დამაკმაყოფილებელ" საინჟინრო-გეოლოგიურ პირობებში იმყოფება, ხოლო თავისი გეოლოგიური, ჰიდროგეოლოგიური და საინჟინრო-გეოლოგიური პირობებიდან გამომდინარე ს.ნ. და წ. 1.02.07-87-ის დანართ 10-ის თანახმად, განეკუთვნება I (მარტივი) სირთულის კატეგორიას.

ჩატარებული საველე სამუშაოების და ლაბორატორიული კვლევების მონაცემების საფუძველზე გამოყოფილია ორი ფენა: ფენა №1 ნიადაგის ფენა და ფენა №2 თიხნარი, თიხის მცირე სიმძლავრის შუაშრეებით. ამ ფენების დახასიათება მოცემულია ქვემოთ.

2.1 გრუნტების ფიზიკურ-მექანიკური თვისებები

ფენა №1 – ნიადაგის ფენა – Q_{IV}- გავრცელებულია მთელ ტერიტორიაზე პირველი ფენის სახით. წარმოდგენილია კოშტოვანი სტრუქტურის თიხნარით, მცენარეების ფესვების ჩანართებით. ფენის სიმძლავრე 0.6 მეტრია. ფენა არ დასინჯულა. ფენის სიმკვრივე ρ საფონდო მასალების მიხედვით 1,75 ტ/მ^3.

ფენა №2 – თიხნარი, თიხის (20 სმ-მდე) მცირე სიმძლავრის შუაშრეებით – dpQ_{IV} - გავრცელებულია მთელ უბანზე 0.6 მ. სიღრმიდან. წარმოდგენილია მოყვითალო-მოყავისფრო თიხოვანი გრუნტით ნახევრადმყარი. ფენა დასინჯულია დაურღვეველი სტრუქტურის გრუნტის 6 ნიმუშით, რომლის ფიზიკურ-მექანიკური თვისებების მაჩვენებლები მოყვანილია ცხრილ №1-ში:

ცხრ. №1.

№	ფიზიკურ-მექანიკური თვისებების დასახელება	ინდექსი	განზ. ერთ.	ფენა №2

1	სიმკვრივე	ρ	გ/სმ^3	1.88
2	მშრალი გრუნტის სიმკვრივე	ρ_d	გ/სმ^3	1.56
3	გრუნტის ნაწილაკების სიმკვრივე	ρs	გ/სმ^3	2.72
4	ბუნებრივი ტენიანობა	W	%	20.9
5	ფორიანობა	n	%	43
6	ფორიანობის კოეფიციენტი	e	ერთ.ნაწ.	0.744
7	ტენიანობა დენადობის ზღვარზე	W_L	ერთ.ნაწ.	0.33
8	ტენიანობა პლასტიკურობის ზღვარზე	Wp	ერთ.ნაწ.	0.19
9	პლასტიკურობის რიცხვი	Ip	ერთ.ნაწ.	0.14
10	დენადობის ზღვარი	I_L	ერთ.ნაწ.	0.13
11	ტენიანობის ხარისხი	Sr	ერთ.ნაწ.	0.76
12	შიგა ხახუნის კუთხე	φ	გრად.	20
13	ხვედრითი შეჭიდულობა	C	კგძ/სმ2	0.17
14	დეფორმაციის მოდული	E	კგძ/სმ2	140
15	საანგარიშო წინაღობა	Ro	კგძ/სმ2	2.0

სიმტკიცის მახასიათებლები აღებულია ს. ნ. და წ. (02.01-08) - ის შესაბამისი ცხრილებიდან, საანგარიშო მნიშვნელობებისათვის შემდეგი საიმედოობის კოეფიციენტების გამოყენებით, მზიდუნარიანობის ანგარიშის დროს: Yg(c) = 1.5, Yg(φ)= 1.15.

3. დასკვნები და რეკომენდაციები

1. ქ. თბილისი, სოფელი დიღომი, ს.კ. 01.72.14.057.162/163/164, 3 ინდივიდუალური საცხოვრებელი სახლის მშენებლობისთვის გამოყოფილ მიწის ნაკვეთები, მდგრადია და მშენებლობისათვის "დამაკმაყოფილებელ" საინჟინრო-გეოლოგიურ პირობებში იმყოფება.

2. ტერიტორია აგებულია, ქვედა მიოცენური ასაკის ე.წ. "საყარაულოს ჰორიზონტის" მუქი, მოშავო სუბარგილიტებით და ღიანაცრისფერი ქვიშაქვებით, რომლებიც დაფარულია მეოთხეული ასაკის დელუვიურ-პროლუვიური თიხოვანი გრუნტით და ნიადაგის ფენით.

3. ჩვენს მიერ გაყვანილ არც ერთ გამონამუშევარში გრუნტის წყალი არ დაფიქსირებულა, სამშენებლო უბნის რელიეფიდან გამომდინარე, მის ჩრდილოეთისა და დასავლეთის მხრიდან საჭიროა მოეწყოს წყალამრიდი საშუალებები (დრენაჟი), ზედაპირული წყლების კედლებთან შეტბორვის თავიდან ასარიდებლად.

4. უბანზე გამოყოფილია 1 საინჟინრო-გეოლოგიური ელემენტი (სგე): I სგე – ფენა №2 თიხნარი, რომელის საანგარიშო მაჩვენებლების მნიშვნელობები მოცემულია - ცხრ. №2-ში:

ცხრ. №2.

სგე-ს №№	სიმკვრივე, ρ ტ/მ^3	ხვ.შეჭიდულობა .C კგძ/სმ^2	შიგა ხახ. კუთხე, φ; ;გრად	პუასონის კოეფიც. μ	დეფორმ. მოდული E, კგძ/სმ^2	პირ.საანგარიშო წინაღობა Ro კგძ/სმ^2
I	1.88	0.17	20	0.37	140	2.0

5. შენობის დაფუძნება, ტექნიკური პირობებიდან გამომდინარე, შესაძლებელია I სგე-ზე, ნებისმიერი ტიპის საძირკვლით.

6. ქვაბულის ფერდოს მაქსიმალური დასაშვები დახრა უბანზე გავრცელებული გრუნტებისათვის მიღებული უნდა იქნეს ს.ნ. და წ. 3.02.01-87-ის 3.11, 3.12, 3.15 პუნქტების გათვალისწინებით და ს.ნ. და წ. III-4-80 მე-9 თავის მიხედვით.

ჩრდილოეთის და დასავლეთის მხრიდან ღრმა ჩაჭრების შემთხვევაში გათვალისწინებული უნდა იყოს საყრდენი კედლების მოწყობა.

7. სნ და წ - "სეისმომედეგი მშენებლობა" (პნ 01.01.-09) – ის სეისმური საშიშროების რუკის დანართის მიხედვით ქ. თბილისი განეკუთვნება 8 ბალიან სეისმური საშიშროების ზონას. ხოლო უბნის ამგები გრუნტები სეისმური თვისებებიდან გამომდინარე იმავე კრებულის ცხრ. №1 – ის, მიხედვით განეკუთვნებიან II კატეგორიას.

8. უბნის ამგები გრუნტები დამუშავების სიძნელის მიხედვით ს.ნ. და წ. IV-5-82-ის ცხრ. I-ის თანახმად განეკუთნებიან: ფენა №1 - 9ბ – ს, ფენა №2 – 33ბ – ს.

9. უბანზე რაიმე ტიპის გეოდინამიკური (ფიზიკურ-გეოლოგიური) მოვლენები, მშენებლობისა და ნაგებობების შემდგომი ექსპლუატაციისათვის არახელსაყრელი პროცესები (მეწყერი, ჩაქცევა, სუფოზიური გამორეცხვა და სხვა.) არ ფიქსირდება.

ამდენად დამატებითი დამცავი ღონისძიებების გატარება გარდა აღნიშნულისა არ არის საჭირო.

დასკვნა შეადგინა: ინჟ. გეოლოგი მ. ბაბილოძე



ტექნიკური დავალება
საინჟინრო გეოლოგიური კვლევების წარმოებაზე

1. ობიექტის დასახელება – ქ. თბილისი, სოფელი დიღომი; ს.კ. 01.72.14.057.162, ს.კ. 01.72.14.057.163, ს.კ. 01.72.14.057.164; სამი ინდივიდუალური საცხოვრებელი სახლის პროექტი.
2. დამკვეთი – შ.პ.ს „ქართულ-უკრაინული წარმოების საფინანსო კომპანია"
3. დაპროექტების სტადია – მ.პ.
4. შენობის დახასიათება: სამივე იდენტურია, 2 სართულიანები.
   ზომები მიახლოებით: 9.0 X 8.0 თითოეული.
5. საძირკვლის სავარაუდო ტიპი – წერტილოვანი ცალკემდგომ საყრდენებზე ან ლენტური.
6. შენობის კლასი პასუხისმგებლობის მიხედვით – II.
7. სავარაუდო დატვირთვა საყრდენებზე: 1000 კნ-მდე.

დანართი: უბნის ტოპო-გეგმა 1:200 მ.

ქ. თბილისი, სოფელი დიღომი,
ს.კ. 01.72.14.057.162/163/164
სამი ინდივიდუალური საცხოვრებელი
სახლის პროექტი

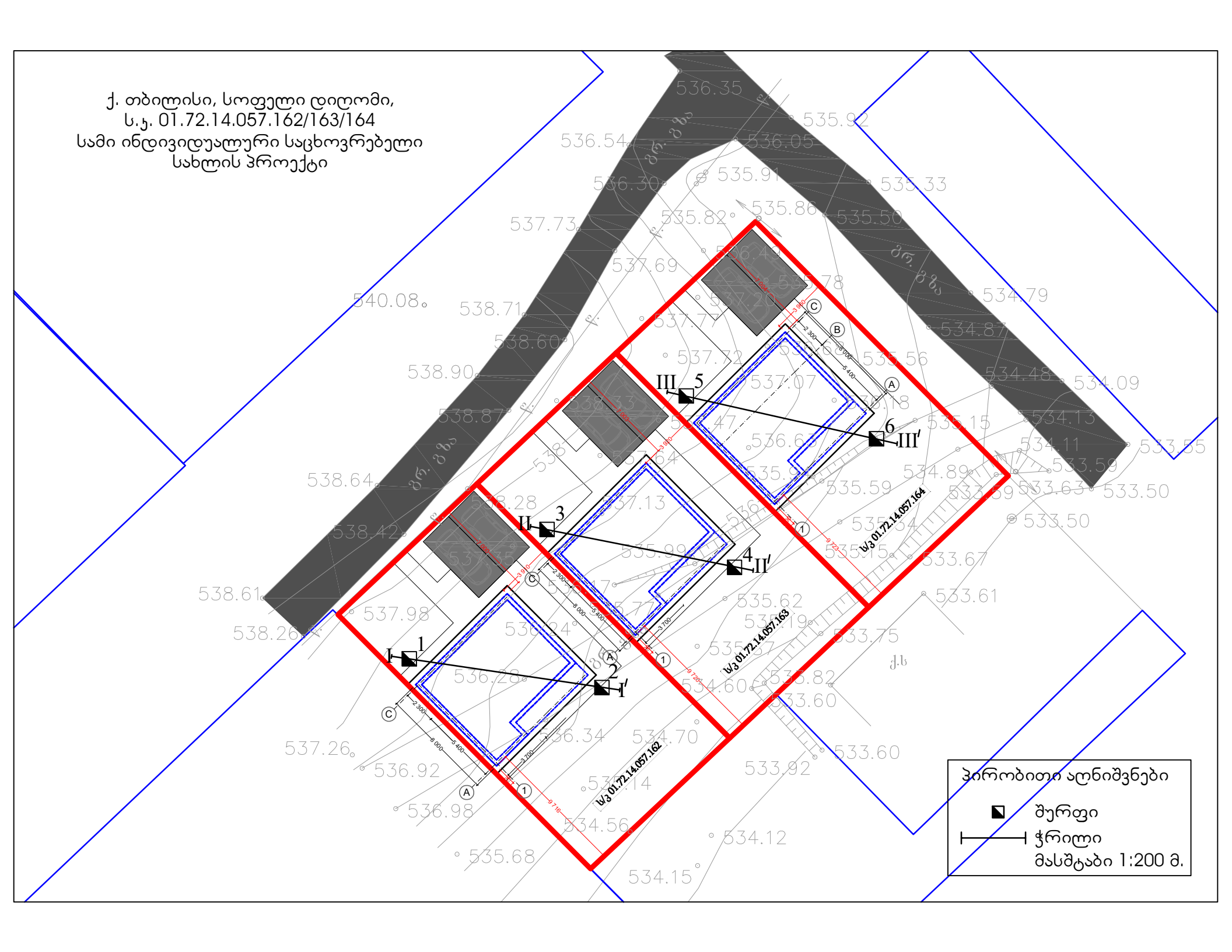

ჭრილი №1

537.3

| ნიშნულები | ფენის სიმძლავრე, მ | ფენის ფერდობის დახრილობის კუთხეები | | ფენის ფერდობის დახრილობის კუთხეები | | ფენის ფერდობის დახრილობის კუთხეები |

ЗОНГЕОЛОГИЧЕСКИЙ РАЗРЕЗ

1 — Почвенно-растительный слой

2 — Суглинок, желто-бурый, тугопластичный, с прослоями супеси

Разрез I - I′

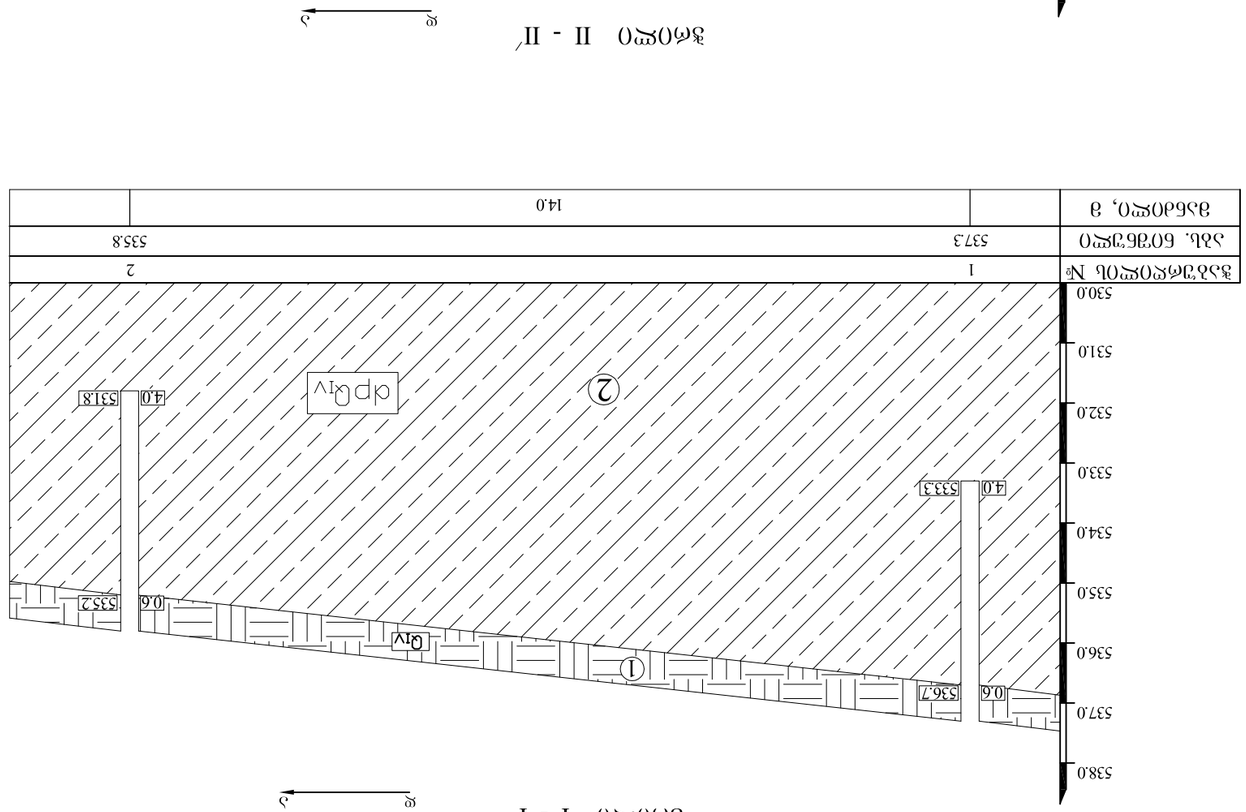

№ скважины	Абс. отм. устья, м	Глубина скважины, м
3	537,3	14,0
4	535,7	

Разрез II - II′

№ скважины	Абс. отм. устья, м	Глубина скважины, м
1	537,3	14,0
2	535,8	

ЗОНГЕОЛОГИЧЕСКИЙ РАЗРЕЗ

1 — Почвенно-растительный слой

2 — Суглинок, желто-бурый, тугопластичный, с прослоями супеси

Таблица "Ведомость"	
Д. Отапово, Почвенно-растительный слой	Лист
Д.3 01.72.14057.162	
Д.3 01.72.14057.163	
Д.3 01.72.14057.164	
Обозначение	8.3.
Ведомость инженерно-геологических элементов	
Геологический разрез	
Согласовано	Взам.инв.№
Инв.№ подл.	Подпись и дата
3	
Изм. Кол.уч. Лист № док. Подпись Дата	
01.72.14057.162	

ჭრილი III - III′

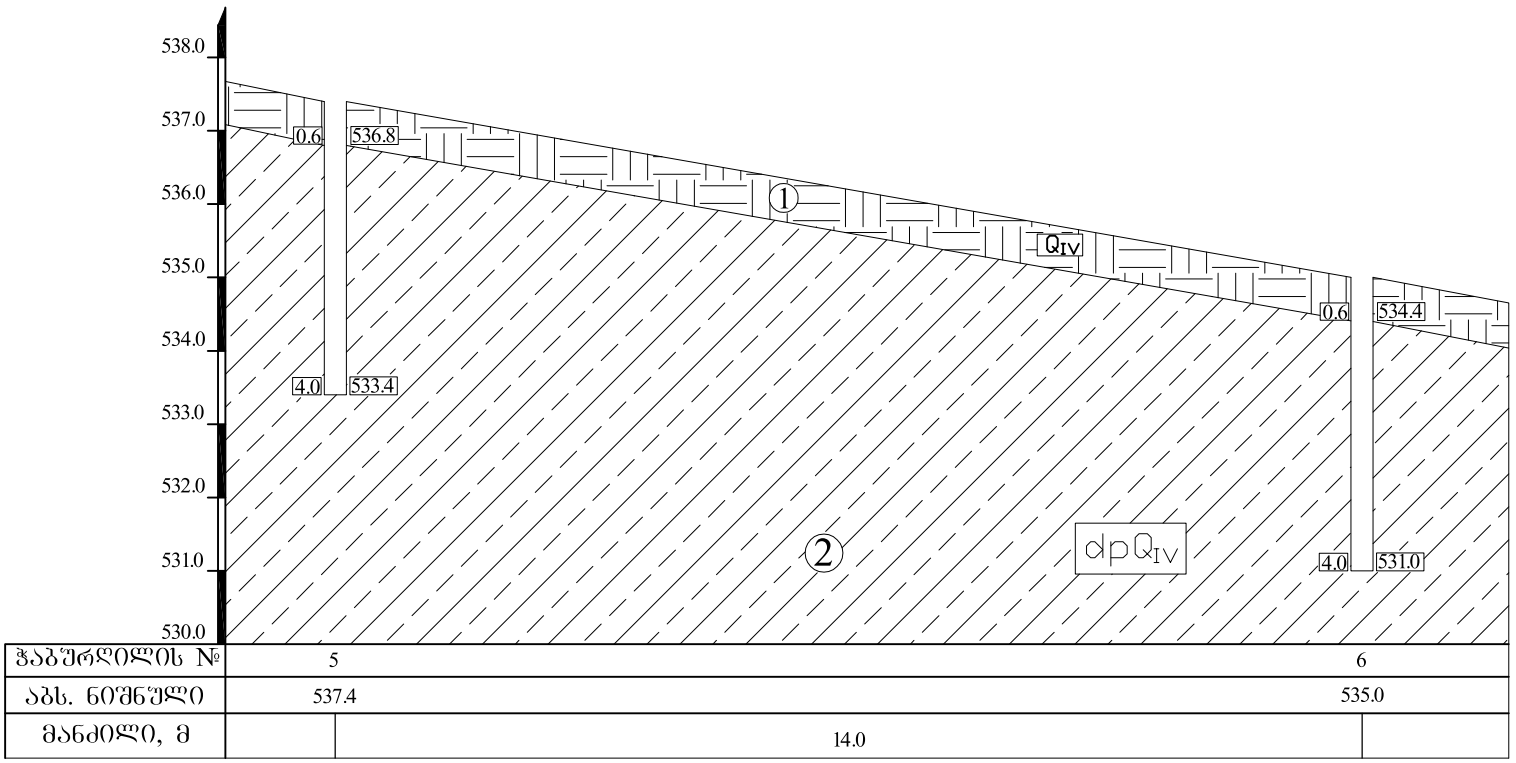

ჭაბურღილის №	5		6
აბს. ნიშნული	537.4		535.0
მანძილი, მ		14.0	

პირობითი აღნიშვნები

1 — ნიადაგის ფენა

2 — თიხნარი, თიხის მცირე სიმძლავრის შუაშრეებით

შპს "გეოგემა"			სტადია
ქ. თბილისი, სოფელი დიდომი ს.კ 01.72.14.057.162 ს.კ 01.72.14.057.163 ს.კ 01.72.14.057.164 ინდივიდუალური საცხოვრებელი სახლის პროექტი საინჟინრო-გეოლოგიური ჭრილი			მ.პ.
თანამდებობა	ხელმოწერა	გვარი	ფურცელი
გეოლოგი		მ.გაბილოძე	3
გრაფიკოსი		დ.გაბილოძე	ფურც.რაოდ. 3
			მასშტაბი

საექსპერტო შეფასება

ანგარიშზე: ქ. თბილისში, სოფელ დიღომში, ს.კ. 01.72.14.057.162/163/164, სამი ინდივიდუალური საცხოვრებელი სახლის მშენებლობასთან დაკავშირებით, სამშენებლო მოედნის საინჟინრო-გეოლოგიური პირობების გამოკვლევა

შპს „ქრთულ-უკრაინული წარმოების საფინანსო კომპანია"–ს დაკვეთის საფუძველზე, ჩვენს მიერ 2021 წლის აგვისტოში შემოწმებული იქნა ქ. თბილისში, სოფელ დიღომში, ს.კ01.72.14.057.162/163/164, სამი ინდივიდუალური საცხოვრებელი სახლის მშენებლობასთან დაკავშირებით გამოყოფილ უბანზე ჩატარებული საინჟინრო-გეოლოგიური და ჰიდროგეოლოგიური სამუშაოების ტექნიკური დოკუმენტაცია.

შემოწმების მიზანი: დადგინდეს ქ. თბილისში, სოფელ დიღომში, ს.კ. 01.72.14.057.162/163/164, სამი ინდივიდუალური საცხოვრებელი სახლის მშენებლობასთან დაკავშირებით გამოყოფილ უბანზე ჩატარებული საინჟინრო-გეოლოგიური და ჰიდროგეოლო-გიური სამუშაოებისა და მის საფუძველზე შედგენილი ტექნიკური დოკუმენტაციის შესაბამისობა საქართველოში მოქმედ სამშენებლო ნორმებთან, წესებთან და სახელმწიფო სტანდარტებთან.

საინჟინრო-გეოლოგიური სამუშაოები შესრულებულია შპს „გეოგემა"-ს გეოლოგიური ჯგუფის მიერ 2021 წლის ივლისში. სამუშაოების უშუალო ხელმძღვანელი ინჟინერ-გეოლოგი მ. ბაბილოძე. მის მიერ ვიზუალურად იქნა შესწავლილი საკვლევი ტერიტორია, მოძიებული და დამუშავებულია რაიონის შესახებ არსებული ფონდური და ლიტერატურული მასალა. აღებული იქნა გრუნტის ნიმუშები, რომლებზეც ჩატარდა შესაბამისი ლაბორატორიული კვლევები. ასევე საინჟინრო გეოლოგიურ დასკვნაში გამოყენებულია გარემოს ეროვნული სააგენტოს, გეოლოგიის დეპარტამენტის მიერ შედგენილი ანგარიში: ქ.თბილისის ტერიტორიის საინჟინრო-გეოლოგიური პირობები და გეოლოგიური საფრთხეების შეფასება.

საექსპერტოდ წარმოდგენილია:

1. ანგარიშის ტექსტური ნაწილი, აკრეფილი კომპიუტერზე ---------- 6 გვ;
2. ტექნიკური დავალება ---------- 1 გვ;
3. უბნის ტოპოგეგმა გამონამუშევრების დატანით ----------1 ფურც;
4. ჭაბურღილების ლითოლოგიური ჭრილები---------- 1 ფურც;
5. უბნის გეოლოგიური ჭრილი ---------- 2 ფურც.

პროექტით, საკვლევ მოედანზე, უნდა აშენდეს სამი იდენტური, 2 სართულიანი, გეგმაში მართკუთხედის მიახლოებული ფორმის, მიახლოებითი ზომებით 9.0X8.0მ. საცხოვრებელი სახლი. შენობის ტიპი – კარკასული, აგურის ან ბლოკის შევსებით. საძირკვლის სავარაუდო ტიპი – წერტილოვანი ან ლენტური. შენობის კლასი პასუხისმგებლობის მიხედვით II.

მოედნის საინჟინრო-გეოლოგიური პირობების დასადგენად და ჰიდრო-გეოლოგიური პირობების შესაფასებლად დათვალიერებულია უბანი და მისი მიმდებარე ტერიტორია. ლითოლოგიური ჭრილის დასადგენად გაყვანილია 6 შურფი, საერთო სიღრმით 24.0 გრძივი მეტრი. ბურღვის პარალელურად მიმდინარეობდა გრუნტების დასინჯვა, აღებული იქნა გრუნტის ნიმუშები, რომლებზეც ჩატარდა შესაბამისი ლაბორატორიული კვლევები შპს "გეოგემა"-ს ლაბორატორიაში.

გამოკვლეული უბანი განთავსებულია სოფ. დიღმის ტერიტორიაზე, მას ჩრდილო-დასავლეთიდან და ჩრდილო-აღმოსავლეთიდან გრუნტის გზა ესაზღვრება, დანარჩენი ორი მხრიდან კი კერძო მიწის ნაკვეთები. გამოკვლეული უბანი გეომორფოლოგიური თვალსაზრისით მდებარეობს მდ. მტკვრის მარჯვენანაპირეთში, დიღმის ვაკის ცენტრალურ ნაწილში, ე.წ. "დიღმის ველზე", რომელიც მორფომეტრიული განვითარების ნიშნის მიხედვით განეკუთვნება აკუმულაციურ–დენუდაციურ ტიპს. ვაკე სამი მხრიდან: სამხრეთიდან, დასავლეთიდან და ჩრდილოეთიდან შემოსაზღვრულია დაბალი მთიანეთით და შესამჩნევად არის დახრილი მდ. მტკვრისაკენ. ის აღმოსავლეთის მიმართულებით

თანდათან ფართოვდება და 4.0 - 5.0 კმ - ს აღწევს, ხოლო მისი სიგრძე კი 6.0 - 6.5 კმ - ია. მშენებლობისათვის გამოყოფილი ნაკვეთი სამხრეთ-აღმოსავლეთისაკენ ოდნავ დახრილ რელიეფზეა განთავსებული. უბნის აბსოლუტური ნიშნულები 534.5 – 538.0-ის ფარგლებშია. ტექტონიკური თვალსაზრისით უბანი მოთავსებულია დიღმის სინკლინის სამხრეთი ფრთის ფარგლებში, სინკლინის მულდასთან ახლო ნაწილში, რომელიც აგებულია ქვედა მიოცენური ასაკის ე.წ. "საყრაულოს ჰორიზონტის" მუქი, მოშაო ფერის სუბარგილიტებით და ღიანაცრისფერი, ქვიშაქვებით. ქვიშაქვები მსხვილმარცვლოვანი, კვარციანი, თიხოვან ცემენტზე, თხელი და საშუალო შრეებრივი. სუბარგილიტები მუქი მოშავო, თხელი და საშუალოშრეებრივი. ისინი ქვიშაქვებს ურთიერთენაცვლებიან. ჭრილში სუბარგილიტების და ქვიშაქვების შეფარდება 60 : 40. ქანების ვარდნის აზიმუტი ჩდ 340^0 ვარდნის კუთხე 20-25^0. ჭრილის ზედა ნაწილში ისინი ძლიერ დანაპრალიანებული და გამოფიტულები არიან, ქვედაში კი ნაკლებად. ეს ლითოლოგიური სახესხვაობები დაფარულია მეოთხეული ასაკის დელუვიურ–პროლუვიური თიხნარებით და ნიადაგის ფენით.

ჩატარებული საველე და ლაბორატორიული სამუშაოების ანალიზის შედეგად, მოედანზე, გეოლოგიურ ჭრილში, გამოყოფილი იქნა შემდეგი ფენები:

1. ფენა 1 – ნიადაგის ფენა– Q_{IV}- გავრცელებულია მთელ ტერიტორიაზე პირველი ფენის სახით. წარმოდგენილია კოშტოვანი სტრუქტურის თიხნარით, მცენარეების ფესვების ჩანართებით. ფენის სიმძლავრე 0.6 მეტრია. ფენა არ დასინჯულა. ფენის სიმკვრივე ρ საფონდო მასალების მიხედვით 1,75 ტ/მ^3.

2. ფენა 2 – თიხნარი, თიხის (20 სმ-მდე) მცირე სიმძლავრის შუაშრეებით, გავრცელებულია მთელ უბანზე 0.6 მ. სიღრმიდან. წარმოდგენილია მოყვითალო-მოყავისფრო თიხოვანი გრუნტით, ნახევრადმყარი.

გრუნტის ფიზიკურ-მექანიკური თვისებების საანგარიშო მაჩვენებლებია:

სიმკვრივე	ρ	გ/სმ^3	1.88
ბუნებრივი ტენიანობა	W	%	20.9

პლასტიკურობის რიცხვი	I_p	ერთ.ნაწ.	0.14
დენადობის ზღვარი	I_L	ერთ.ნაწ.	0.13
შიგა ხახუნის კუთხე	φ	გრად.	20
ხვედრითი შეჭიდულობა	C	კგძ/სმ^2	0.17
დეფორმაციის მოდული	E	კგძ/სმ^2	140
საანგარიშო წინაღობა	Ro	კგძ/სმ^2	2.0

ანგარიშში მოცემულია საკვლევი ტერიტორიის გეომორფოლოგიური, გეოლოგიური, კლიმატური და ჰიდროგეოლოგიური პირობები. მოცემულია ზემოაღნიშნული გრუნტების საინჟინრო-გეოლოგიური დახასიათება, მათი ნორმატიული და საანგარიშო მაჩვენებლები.

მოედნის ჰიდროგეოლოგიური პირობების შესახებ აღნიშნულია, რომ გრუნტის წყლები უბანზე გამოკვლეულ სიღრმემდე დაფიქსირებული არ არის.

მშენებლობის ტერიტორია ზოგადი სეისმური დარაიონების რუკის მიხედვით განეკუთვნება 8 ბალიან ზონას. სეისმურობის უგანზომილებო კოეფიციენტი 0.17. სეისმური თვისებების მიხედვით, უბნის ამგები გრუნტები განეკუთნებიან II კატეგორიას.

ტერიტორიაზე რაიმე ტიპის გეოდინამიკური (ფიზიკურ-გეოლოგიური) მოვლენები, ან მშენებლობისა და ნაგებობის შემდგომი ექსპლოატაციისათვის არახელსაყრელი პროცესები არ ფიქსირდება. ტერიტორია მდგრადია და "დამაკმაყოფილებელ" საინჟინრო–გეოლოგიურ პირობებში იმყოფება. ჩატარებული კვლევების საფუძველზე ავტორი იძლევა რეკომენდაციას: შენობის დაფუძნება, ტექნიკური პირობებიდან გამომდინარე, შესაძლებელია I სგე-ზე, ნებისმიერი ტიპის საძირკვლით. ჩრდილოეთის და დასავლეთის მხრიდან ღრმა ჩაჭრების შემთხვევაში გათვალისწინებული უნდა იყოს საყრდენი კედლების მოწყობა.

დასკვნა

ქ. თბილისში, სოფელ დიღომში, ს.კ. 01.72.14.057.162/163/164, სამი ინდივიდუალური, 2 სართულიანი საცხოვრებელი სახლის მშენებლობასთან

დაკავშირებით გამოყოფილ უბანზე ჩატარებული საინჟინრო გეოლოგიური სამუშაოები, აკმაყოფილებს იმ მოთხოვნებს, რომლებიც მოცემულია საქართველოში მოქმედი სამშენებლო ნორმებით. დასასრულს ავღნიშნავთ, რომ წარმოდგენილი ანგარიში იმსახურებს დადებით შეფასებას და შეიძლება დაედოს საფუძვლად მშენებლობის პროექტს საინჟინრო გეოლოგიურ ნაწილში.

გეოლოგია-მინერალოგიის აკადემიური დოქტორი, საქართველოს საინჟინრო აკადემიის წევრ-კორესპონდენტი, პროფესორი: /ია მშვიდობაძე/

CV - მშვიდობაძე ია

გვარი, სახელი, მამის სახელი	მშვიდობაძე ია ნოელის ასული
მისამართი	ქ. თბილისი, იოსებიძის №57, ბ.7;
ტელეფონის ნომერი	599 45 03 30; 558 66 33 49
ელექტრონული მისამართი	iabugo@mail.ru
დაბადების თარიღი	1962 წლის 21 ოქტომბერი
განათლება	1979 წელს დავამთავრე ქ.თბილისის 58-ე საშ. სკოლა; 1984 წელს დავამთავრე საქართველოს პოლიტექნიკური ინსტიტუტი, ინჟინერ-მშენებლის სპეციალობით
მინიჭებული კვალიფიკაცია	2003 წელს გეოლოგია მინერალოგიის მეცნიერებათა კანდიდატის ხარისხი (დიპლომი) 2019 წლიდან საქართველოს საინჟინრო აკადემიის წევრ-კორესპონდენტი.
საქმიანობა და სამუშაო გამოცდილება	1984 წლიდან დღემდე საქართველოს ტექნიკური უნივერსიტეტის "გრუნტების მექანიკისა და ფუძე-საძირკვლების" მიმართულების პროფესორი; 2003-2008 წლებში სამშენებლო კომპანია "იმკ-91" მშენებელ-ინჟინერი. 2018 წლიდან შპს "რეალექსპერტი"-ს ექსპერტი გეოლოგიის დარგში.
გამოქვეყნებული სამეცნიერო შრომები და პუბლიკაციები	გამოქვეყნებული მაქვს **25 სამეცნიერო შრომა**; **სახელმძღვანელოები:** "საინჟინრო ნაგებობები" -2011წ; "ჰიდროტექნიკური მშენებლობა" 2016; მეთოდური მითითება "შენობა-ნაგებობათა ტექნიკური ექსპლოატაცია (ცვეთის ანგარიში)"; "მეთოდური მითითება გრუნტების მექანიკის ლაბორატორიული სამუშაოების შესასრულებლად" 2018; "შენობა ნაგებობების ტექნიკური ექსპლოატაცია" 2018. **შესწავლილი და ანგარიში დაწერილი მაქვს** : "ქ.თბილისში, თემქის დასახლებაში, XI მ/რ-ნი, III კვარტალი A კორპუსის მოედნის საინჟინრო-გეოლოგიური პირობების გამოკვლევა" - 2015წელი; "ქ. გორში, რკინიგზის სადგურის დასახლებაში მარაბდელის ქუჩის მიმდებარედ საბავშვო ბაღის მშენებლობისათვის გამოყოფილი მოედნის საინჟინრო-გეოლოგიური პირობების გამოკვლევა"; "ქ. თბილისში, ც. დადიანის ქ. №103-ში ამხანაგობა "დადიანის 103"-ის საკუთრებაში არსებულ №064/009 ნაკვეთზე მრავალბინიანი საცხოვრებელი სახლის პროექტი" ტერიტორიის საინჟინრო-გეოლოგიური კვლევის შედეგები"; ქ. თბილისში, სოფელ დიღომში, დიდ დიღომში შპს ალდა ჯგუფის საკუთრებაში არსებულ №035/796 ნაკვეთზე მრავალსართულიანი (მიწისქვეშა ავტოსადგომით) საცხოვრებელი სახლის პროექტის ტერიტორიის საინჟინრო-გეოლოგიური კვლევის ტექნიკური ანგარიში"; "ქ. თბილისში, უშანგი ჩხეიძის ქ.№ 20-ში მრავალბინიანი საცხოვრებელი სახლის მშენებლობისათვის გამოყოფილ უბანზე ჩატარებული საინჟინრო-გეოლოგიური კვლევის ტექნიკური ანგარიში და დასკვნა-რეკომენდაციები"; "ბათუმში მელიქიშვილის ქ.90-ში ს/კ05.27.46.023 7 სართულიანი სახლის მშენებლობასთან დაკავშირებით სამშენებლო მოედნის საინჟინრო-გეოლოგიური კვლევის ანგარიშის საექსპერტო დასკვნა"-2018წ;ამბროლაურის მუნიციპალიტეტის სოფ. ძირაგეულში, კოოპერატივ „ალვაზის" ღვინის ქარხნის მშენებლობისათვის, ჩატარებული საინჟინრო-გეოლოგიური ძიების ტექნიკური ანგარიში 2018წ;ქ. თბილისში, ოჭიოს ქუჩაზე, მრავალსართულიანი საცხოვრებელი სახლის მშენებლობისათვის გამოყოფილი უბნის (ს.კ. 01.10.13.033.923; 01.10.13.033.119; 01.10.13.033.118; 01.10.13.033.366) წინასწარი საინჟინრო-გეოლოგიური კვლევა 2018წ; ქ. თბილისში, ისანი-სამგორის რაიონში, რკინიგზის ჩიხი №20, ნაკვ. №01.19.21.002.186 საწარმოო-სასაწყობე შენობის პროექტის საინჟინრო-გეოლოგიური დასკვნა 2018წ; „ქ.თბილისში, ბაგების სტუდქალაქის სამხრეთ-აღმოსავლეთით, წყნეთის გზატკეცილის მიმდებარედ, საცხოვრებელი კომპლექსი "ოდა"-ს საინჟინრო გეოლოგიური კვლევის ტექნიკური ანგარიში" 2018წ;"ქ. თბილისში, ტ. ტაბიძის ქ.№90-ში, 8 სართულიანი საცხოვრებელი სახლის მშენებლობისათვის გამოყოფილი მოედნის საინჟინრო-გეოლოგიური პირობების გამოკვლევა"2018წ;"ქ. ბათუმში, დასახლება ანგისასა და დასახლება ადლიაში (ს/კ 05.32.12.050) 15 სართულიანი სასტუმროს მშენებლობისათვის გამოყოფილი უბნის საინჟინრო გეოლოგიური პირობების გამოკვლევა,2019წ.ქ.თბილისში, ლისის ტბასა და ვაშლიჯვარს შორის, ინტენსიფიკაციის ქუჩის მიმდებარედ 11 სართულიანი საცხოვრებელი სახლის მშენებლობისათვის გამოყოფილი უბნის საინჟინრო-გეოლოგიური პირობების გამოკვლევა 2019; „ქ. თბილისი, ვარკეთილი 3, IV მკრ. კორპუსი №424 მიწის ნაკვეთზე ს/კ 01.19.39.002.065 მრავალბინიანი საცხოვრებელი სახლის მშენებლობასთან დაკავშირებით, მოედანზე არსებული საინჟინრო-გეოლოგიური პირობების გამოკვლევა."2019;"ქ. ბათუმში, კახაბრის დასახლებაში, აეროპორტის გზატკეცილი 241ა (ს/კ 05.32.24.074) 4 სართულიან სასტუმროზე 2 სართული დამენებისა და 2 მ სიგანის ფართის მიშენებისათვის სამშენებლო მოედნის საინჟინრო გეოლოგიური პირობები"2019. საექსპერტო შეფასება ანგარიშზე: „საშუალა" ჰესის კასკადის სამშენებლო მოედნის ტერიტორიის საინჟინრო-გეოლოგიური გამოკვლევა 2019წ.გარდაბნის რაიონის სოფელ სართიჭალის ტერიტორიაზე არსებულ მიწის ნაკვეთზე (ს/კ №81.12.11.697) მარცვლეულის შესანახი სასილოსე ნაგებობების მშენებლობისათვის გამოყოფილი უბნის საინჟინრო-გეოლოგიური პირობების გამოკვლევა 2020.ქ. თბილისში, ვაზისუბნის, III მკრ. II კვ. კორ. №16-ის მიმდებარედ, ნაკვეთზე ს/კ 01.17.07.011/068 მრავალბინიანი საცხოვრებელი კორპუსის მშენებლობასთან დაკავშირებით, მოედანზე ჩატარებული საინჟინრო-გეოლოგიური კვლევის შედეგები2020. „ ქალაქ ამბროლაურში, ვაჟა-ფშაველას ქუჩა №15-ში, ნაკვ. №86.19.28.071 საწყობის შენობის მშენებლობისათვის ჩატარებული საინჟინრო-გეოლოგიური კვლევის შედეგები"2020
უცხო ენების ცოდნა	ქართული - მშობლიური; რუსული - კარგად; ინგლისური - ლექსიკონის დახმარებით; გერმანული - ლექსიკონის დახმარებით

Georgia IDENTITY CARD
მოქალაქის პირადობის მოწმობა
საქართველო

GEO



სახელი / FIRST NAME
ია
IA

გვარი / LAST NAME
მშვიდობაძე
MSHVIDOBADZE

მოქ. / CIT — GEO
სქესი / SEX — მდ / F
პირადი No / PERSONAL No — 01024023058

დაბადების თარიღი / DATE OF BIRTH — 21.10.1962
მოქმედების ვადა / DATE OF EXPIRY — 02.11.2022

ბარათის No / CARD No
12IB83718

ხელმოწერა / SIGNATURE

დაბადების ადგილი / PLACE OF BIRTH
გაგრა
GAGRA

გაცემის თარიღი / DATE OF ISSUE
02.11.2012

გამცემი ორგანო / ISSUING AUTHORITY
იუსტიციის სამინისტრო
MINISTRY OF JUSTICE

დამკვეთი: სრს; დამამზადებელი: MB-IDS 01/12
სფს-ს რეგისტრაციის No 26-3184

IDGE012IB837185010240230 58<<<<
6210216F2211020GEO<<<<<<<<<<<3
MSHVIDOBADZE<<IA<<<<<<<<<<<<<<

მეცნიერებათა კანდიდატის დიპლომი

№ 003745

თბილისი, 2003 წლის სექტემბერი

საქართველოს მეცნიერებათა ეროვნული აკადემიის ჰიდროგეოლოგიის და საინჟინრო გეოლოგიის ინსტიტუტის

G 04 06 №5 სადისერტაციო საბჭოს გადაწყვეტილებით

(ოქმი № 3 28.05.2003)

მიენიჭა მშვილდობაძეს

მიენიჭა გეოლოგია-მინერალოგიის 04.00.07,

მეცნიერებათა კანდიდატის ხარისხი

ამ გადაწყვეტილების საფუძველზე დიპლომი გასცა საქართველოს სწავლული ექსპერტების საბჭომ

სადისერტაციო საბჭოს თავმჯდომარე

ბ. ა.

სწავლულ ექსპერტთა საბჭოს თავმჯდომარე

Diploma of a Candidate of Sciences

№ 003745

Tbilisi, September 2003

Institute of Hydrogeology and Engineering Geology, Georgian Academy of Sciences

By decision of the Dissertation Board G 04 06 №5

(Protocol № 3 of 28.05.2003)

THE DEGREE OF A CANDIDATE OF SCIENCES

Geological - Mineralogical 04.00.07,

WAS CONFERRED ON

Ia Mshvidobadze

On the grounds of this decision the diploma has been issued by the Board of Academic Experts of Georgia

Chairman of the Dissertation Board

(Seal)

Chairman of the Board of Academic Exsperts G. Kharadze

დიპლომი

ЛВ № 055149

ეს დიპლომი მიეცა [illegible]

მასზე, რომ იგი 1979 წელს შევიდა [illegible]

და 1984 წელს დაამთავრა [illegible]

სრული კურსი სპეციალობით სამრეწველო და სამოქალაქო მშენებლობა

სახელმწიფო საგამოცდო კომისიის 1984 წ. „28" ივნისის გადაწყვეტილებით [illegible] მიენიჭა [illegible] კვალიფიკაცია.

სახელმწიფო საგამოცდო კომისიის თავმჯდომარე

რექტორი

მდივანი

ბ. ა.

ქალაქი თბილისი 1984 „1" X

სარეგისტრაციო № 1677

Грузинский яз.

ДИПЛОМ

ЛВ № 055149

Настоящий диплом выдан Мшвидобадзе [illegible] Нодаревне

в том, что она в 1979 году поступила в Грузинский политехнический институт им. В.И. Ленина

и в 1984 году окончила полный курс названного института

по специальности промышленное и гражданское строительство

Решением Государственной экзаменационной комиссии от „28" июня 1984 г. Мшвидобадзе И. Н.

присвоена квалификация инженера строителя

Председатель Государственной экзаменационной комиссии

Ректор

Секретарь

М. П.

Город Тбилиси „1" X 1984 г.

Регистрационный № 1677

Московская типография Гознака. 1983.

ქალაქ თბილისის მუნიციპალიტეტის საჯარო სამართლის იურიდიული პირი – ქალაქ თბილისის მუნიციპალიტეტის ტრანსპორტისა და ურბანული განვითარების სააგენტო

წერილის ნომერი: **16-01220942253**
თარიღი: **04/04/2022**
პინი: **2251**

ადრესატი: ნიკოლოზ სულხანიშვილი
პირადი ნომერი: 01009018463
მისამართი: საქართველო, ქალაქი თბილისი, ვაჟა-ფშაველას გამზირის VI კვარტალი, კორპუსი 2, ბინა 37

გადაამოწმეთ: **document.municipal.gov.ge**

ბატონო ნიკოლოზ,

ქალაქ თბილისის მუნიციპალიტეტის სსიპ - ქალაქ თბილისის მუნიციპალიტეტის ტრანსპორტისა და ურბანული განვითარების სააგენტომ განიხილა თქვენი, 2022 წლის 31 მარტის №01220901744-16 განცხადება, რომელთან დაკავშირებითაც გაცნობებთ შემდეგს:

დაკმაყოფილდეს 2022 წლის 31 მარტის №01220901744-16 განცხადება და შეთანხმდეს ქალაქ თბილისში, სოფელ დიღომში არსებულ მიწის ნაკვეთზე (საკადასტრო კოდი: N 01.72.14.057.163) საგზაო მოძრაობის ორგანიზების სქემა თანდართულ ბმულზე არსებული დანართის შესაბამისად.

საგზაო მოძრაობის ორგანიზების სქემის ცვლილება საჭიროებს შეთანხმებას სააგენტოსთან.

გადაწყვეტილების გასაჩივრება, დაინტერესებული მხარის მიერ, შესაძლებელია ამ გადაწყვეტილების გაცნობიდან ერთი თვის ვადაში ქალაქ თბილისის მუნიციპალიტეტის მერთან (მისამართი: ჟ. შარტავას ქუჩა N7) კანონმდებლობით დადგენილი წესით.

შენიშვნა: წარმოდგენილი საგზაო მოძრაობის ორგანიზების სქემა სააგენტოს მიერ შეთანხმდა იმ პირობით, რომ მშენებლობის ნებართვის მიღების ეტაპზე წარმოსადგენია სამშენებლო ღობის მონტაჟი-დემონტაჟის, შესასვლელ-გამოსასვლელი გზის მოწყობისა და მშენებლობის პერიოდში არსებული საგზაო მოძრაობის ორგანიზების დროებითი სქემები.

დანართი: სსიპ - ტრანსპორტისა და ურბანული განვითარების სააგენტოს მიერ შეთანხმებული საგზაო მოძრაობის ორგანიზების სქემები იხილეთ თანდართულ ბმულზე :

https://cloud.tbilisi.gov.ge/index.php/s/CyRodhGaSR3kv7b

პატივისცემით,

ვიქტორ წილოსანი

სააგენტოს უფროსი

გამოყენებულია კვალიფიციური ელექტრონული ხელმოწერა/ ელექტრონული შტამპი

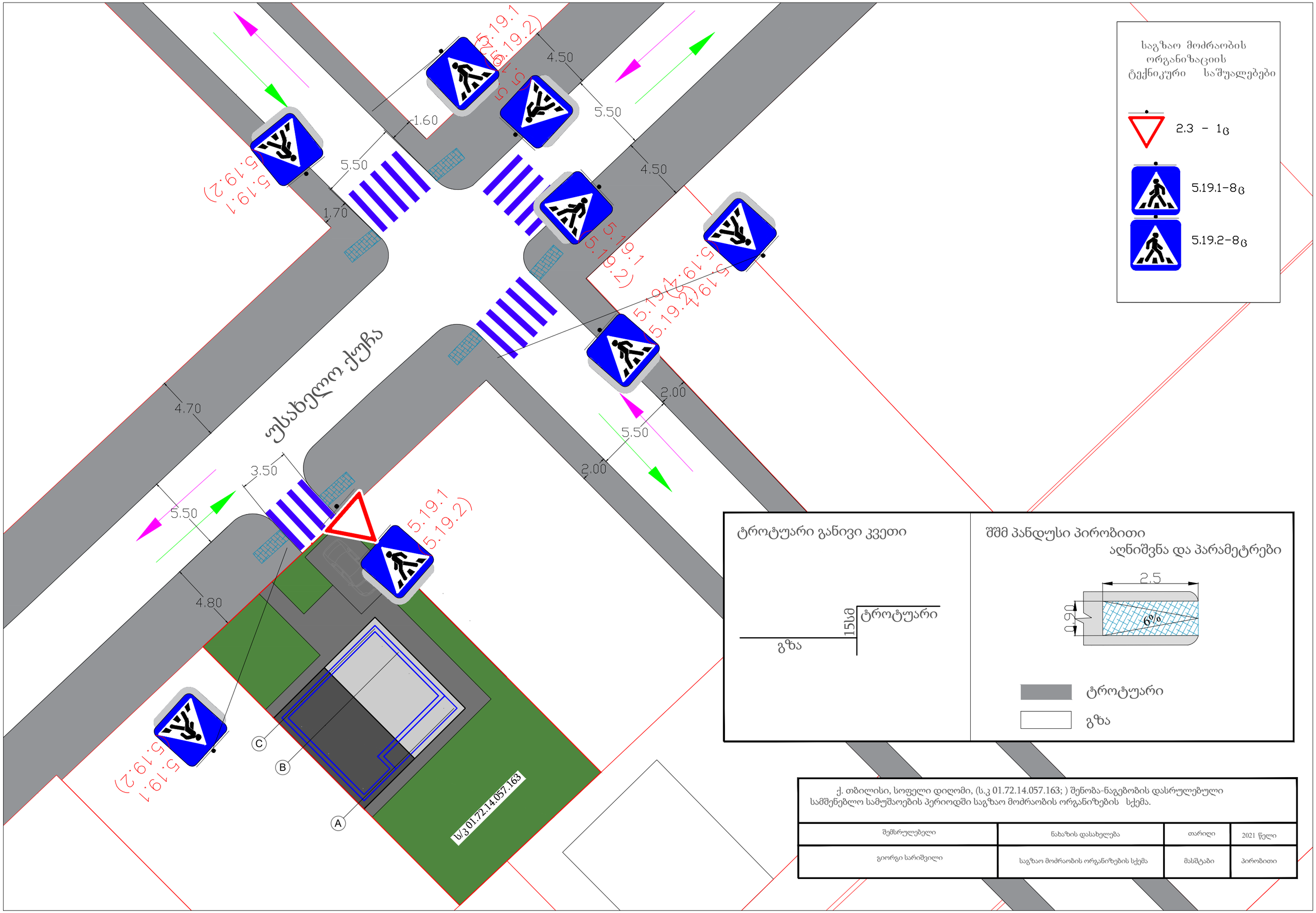

საგზაო მოძრაობის ორგანიზაციის ტექნიკური საშუალებები

2.3 - 1ც

5.19.1-8ც

5.19.2-8ც

ტროტუარი განივი კვეთი

შშმ პანდუსი პირობითი აღნიშვნა და პარამეტრები

ტროტუარი

გზა

ქ. თბილისი, სოფელი დიღომი, (ს.კ 01.72.14.057.163;) შენობა-ნაგებობის დასრულებული სამშენებლო სამუშაოების პერიოდში საგზაო მოძრაობის ორგანიზების სქემა.

შემსრულებელი	ნახაზის დასახელება	თარიღი	2021 წელი
გიორგი სარიშვილი	საგზაო მოძრაობის ორგანიზების სქემა	მასშტაბი	პირობითი