ლეო კვაჭაძის ქ. 17 (ლისის ტბის მიმდ.)
თბილისი, 0186 საქართველო

განაშენიანების ტერიტორიის ვერტიკალური გეგმარება

თბილისი
2021 წელი

პროექტის შემადგენლობა

რიგ. №№	დასახელება	ფურც. №	ფურც. რაოდ.	ფორმატი
სატექსტო ნაწილი				
1	სამუშაოთა მოცულობების კრებსითი უწყისი			
გრაფიკული ნაწილი				
2	გეგმა	ვბ-1	1	A3
3	გრძივი პროფილი	ვბ-2	1	A3
4	განივი ჭრილები	ვბ-3 ვბ-4	2	A3
5	განივი ჭრილები შენობის გასწვრივ	ვბ-5 ვბ-6	2	A3
6				
7				

სამშაოთა მოცულობების კრებსითი უწყისი

| | | |

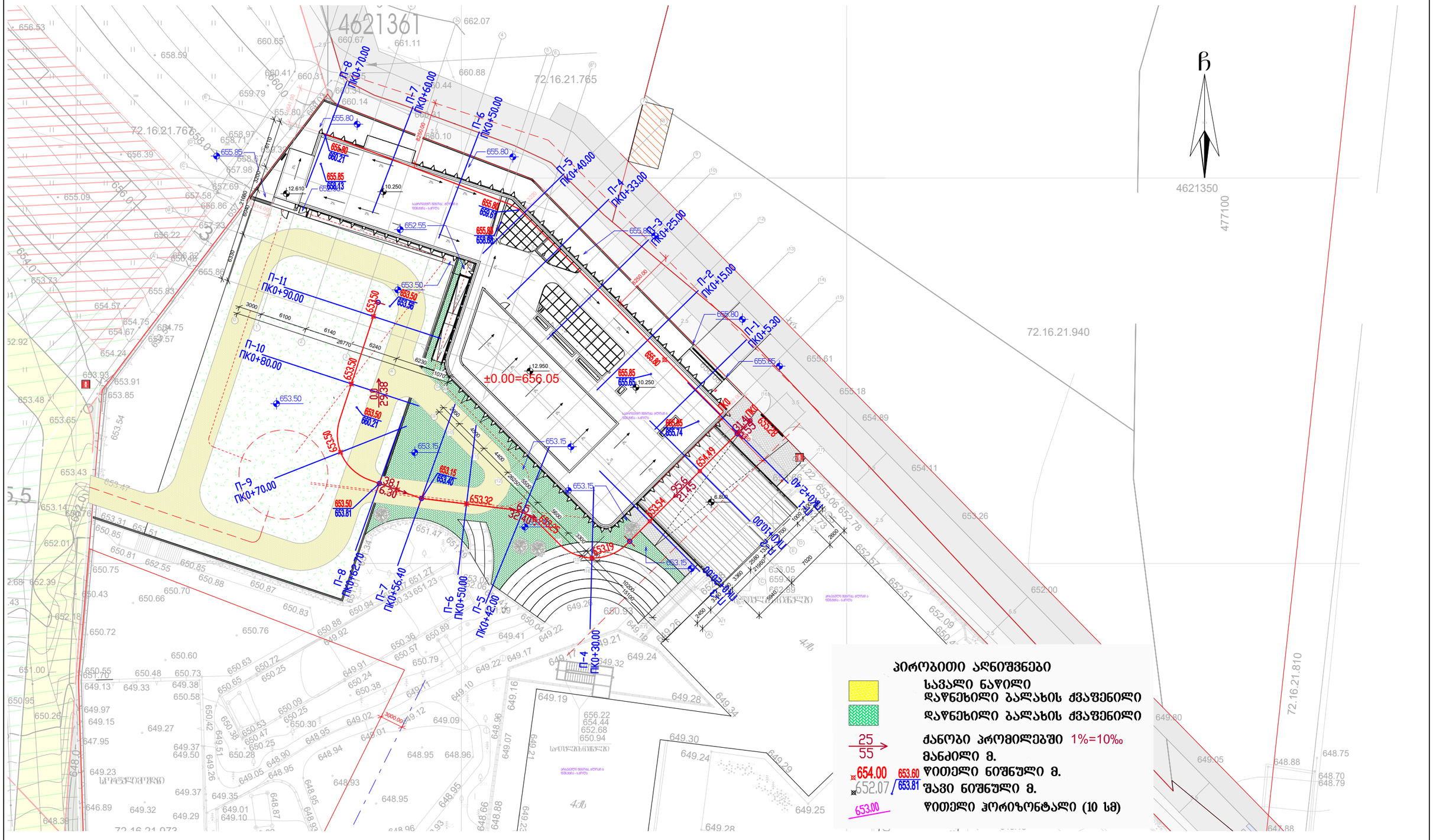

პროექტის სტატუსი: საინჟინრო ნაწილი	**დამკვეთი:** ბრიტანულ-ქართული აკადემია	
	პროექტის დასახელება: ლეო კვაჭაძის ქ. 17 (ლისის ტბის მიმდ.) თბილისი, 0186 საქართველო ბანაშენიანების ტერიტორიის ვერტიკალური გეგმარება და შიდა გზების მოწყობა	**მასშტაბი:** 1:500
	გეგმა	ფურცელი : ვგ-1 / A3
შეასრულა: თ. ბუნიაშვილი		

გრძივი პროფილი

მასშტაბი:
ჰორიზონტალური 1:200
ვერტიკალური 1:200

SCALE:
Horizontal 1:200
Vertical 1:200

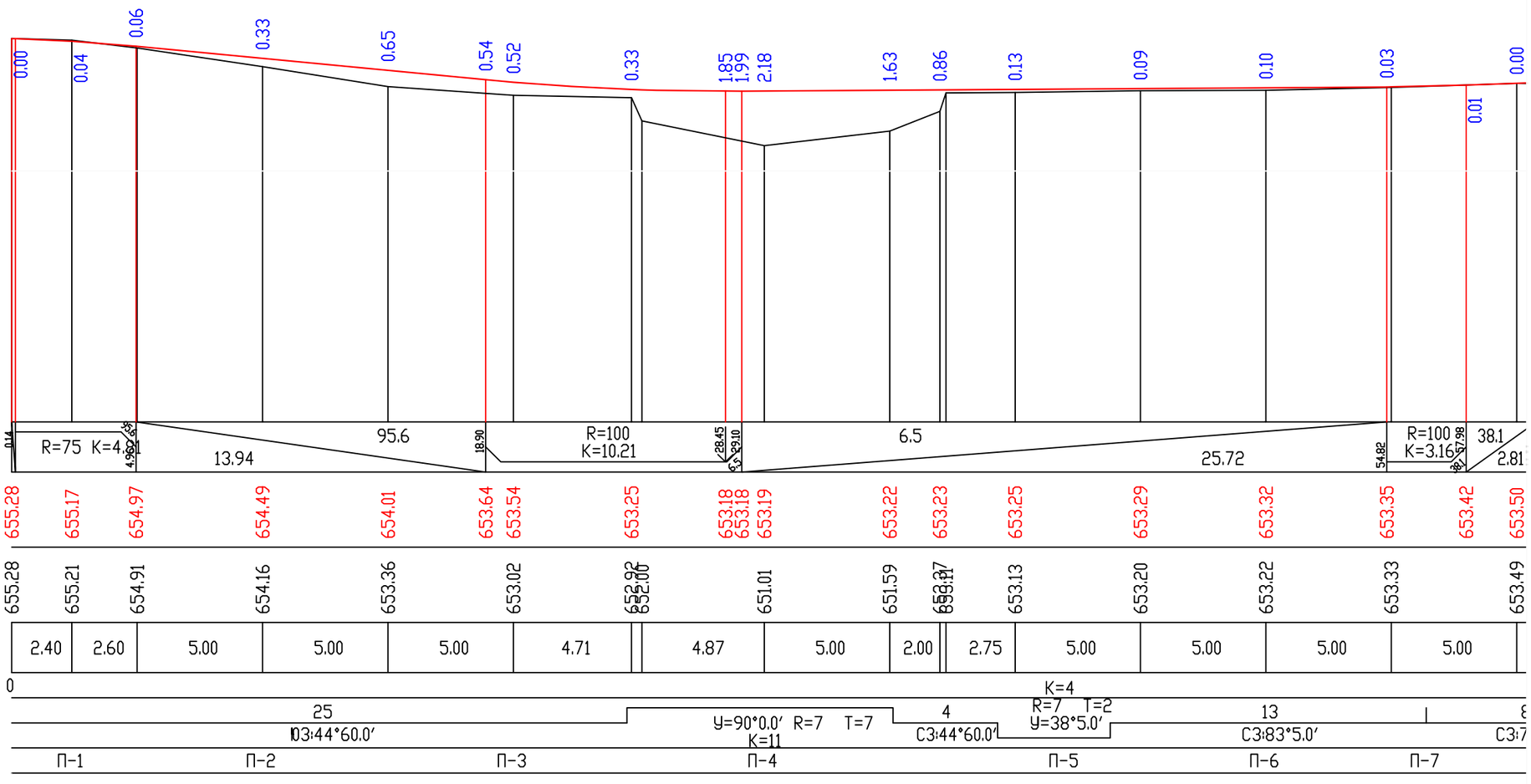

საპროექტო დონე PLANNED ROAD	ქანობი, ‰/ ვერტიკალური მრუდი, მ GRADIENT, ‰ / VERTICAL CURVE, m	
	საპალნი ნაწილის დერძის ნიშნული, მ DESIGN LEVEL, m	
არსებული დონე EXISTING TERRAIN	არსებული გზის ნიშნული, მ GROUND LEVEL, m	
	მანძილი, მ DISTANCES, m	
პიკეტები	100 m CHAINAGE POINTS	
გეგმის ელემენტები	ROUTE COMPONENTS	
განივების ნომრები		

გრძივი პროფილი

გაგრძელება 1



პროექტის სტატუსი: საინჟინრო ნაწილი	დამკვეთი: ბრიტანულ-ქართული აკადემია	
	პროექტის დსახელება: ლეო კვაჭაძის ქ. 17 (ლისის ტბის მიმდ.) თბილისი, 0186 საქართველო განაშენიანების ტერიტორიის ვერტიკალური გეგმარება	მასშტაბი: ჰორ. 1:200 ვერტ. 1:200
შეასრულა თ. ბუჩუკური	გრძივი პროფილი	ფურცელი : ვგ-2 A3

მასშტაბი 1:200
Scale 1:200

საპროექტო მონაცემები	ქანობი ‰, მანძილი, მ Slope, ‰, Distance, m
Design Data	ნიშნული, მ Elevation, m
ფაქტიური მონაცემები	ნიშნული, მ Elevation, m
Existing Data	მანძილი, მ Distance, m

პ-1 პკ 0+2.40

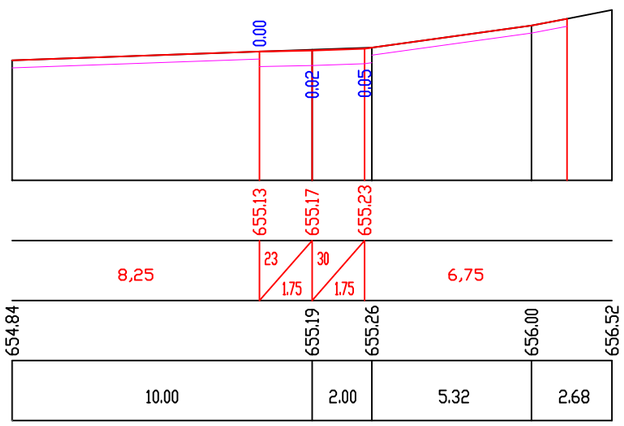

პ-2 პკ 0+10.00

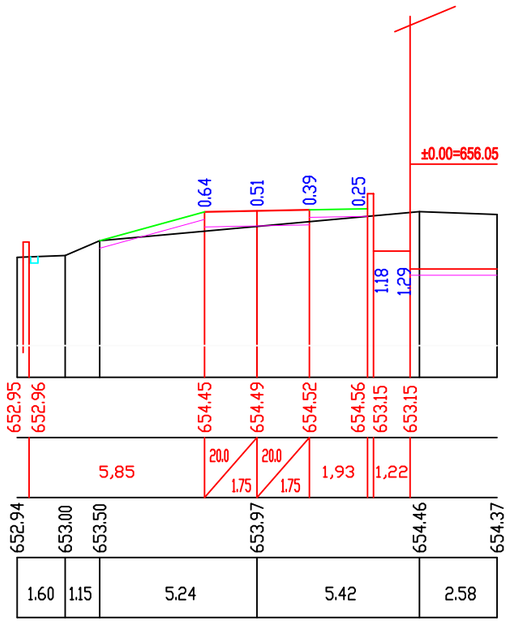

პ-3 პკ 0+20.00

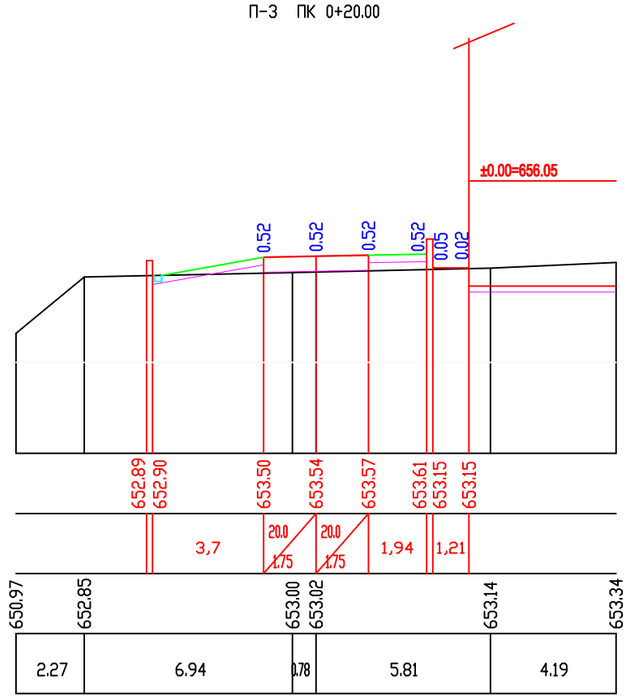

პ-4 პკ 0+30.00

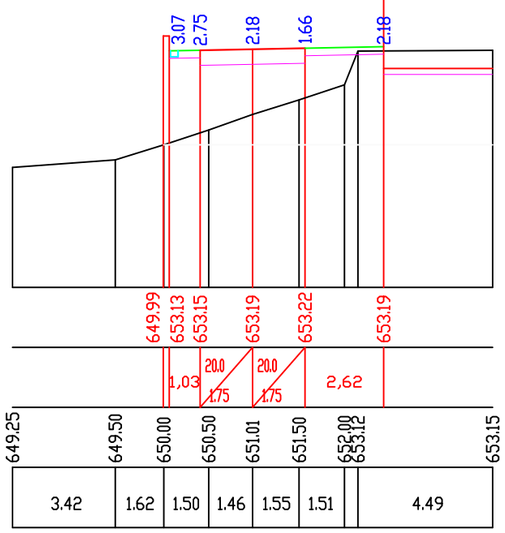

პ-5 პკ 0+42.00

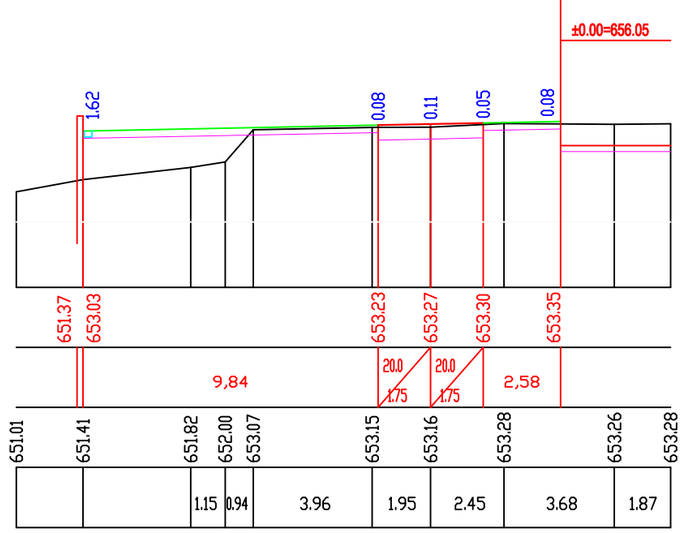

პ-6 პკ 0+50.00

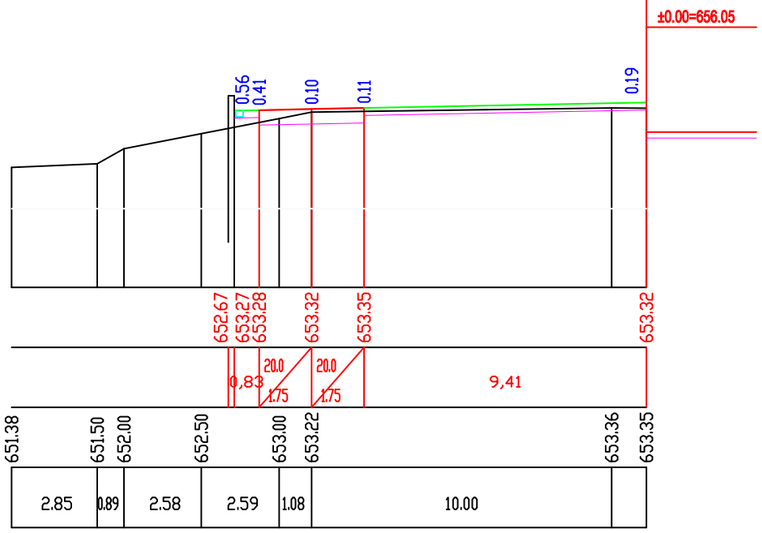

პროექტის სტატუსი: საინჟინრო ნაწილი	დამკვეთი: ბრიტანულ-ქართული აკადემია	
	პროექტის დასახელება: ლეო კვაჭაძის ქ. 17 (ლისის ტბის მიმდ.) თბილისი, 0186 საქართველო ბანაშენიანების ტერიტორიის ვერტიკალური გეგმარება	მასშტაბი: ჰორ. 1:200 ვერტ. 1:200
შეასრულა თ. ბუჩუკური	ბანივი პროფილი	ფურცელი : 3ბ-3 — A3

მასშტაბი 1:200

Scale 1:200

საპროექტო მონაცემები	ქანობი ‰, მანძილი, მ Slope, ‰, Distance, m
Design Data	ნიშნული, მ Elevation, m
ფაქტიური მონაცემები	ნიშნული, მ Elevation, m
Existing Data	მანძილი, მ Distance, m

პ-7 პკ 0+56.40

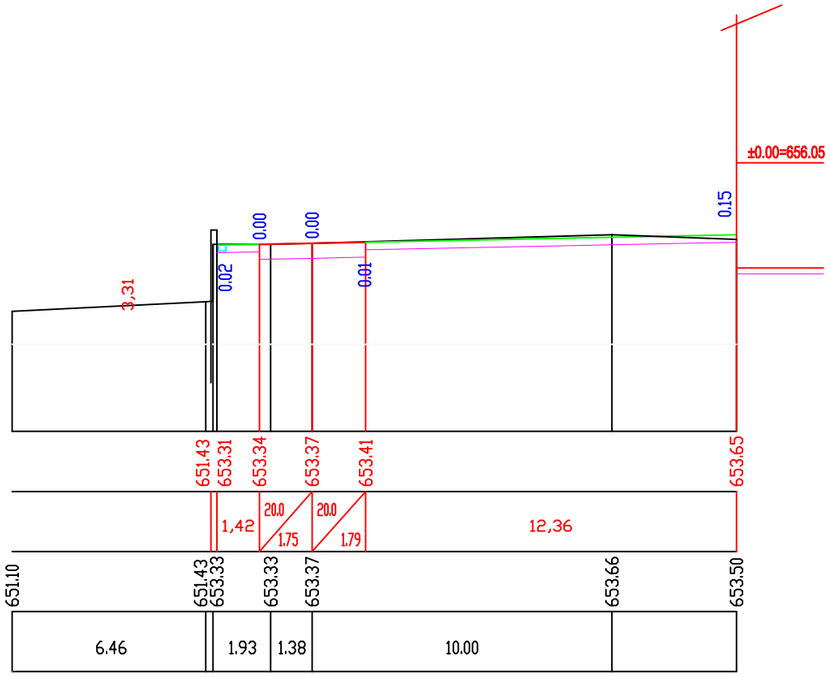

პ-8 პკ 0+62.70

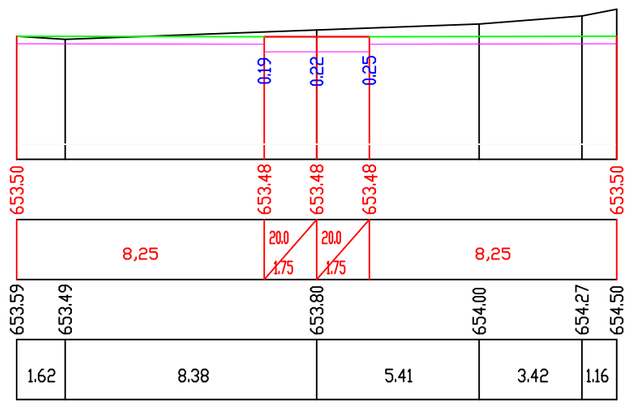

პ-9 პკ 0+70.00

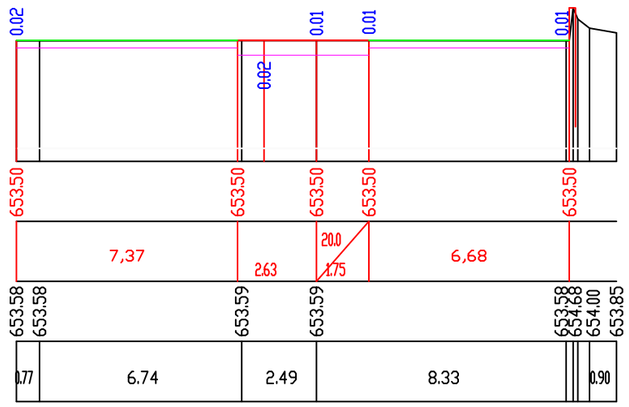

პ-10 პკ 0+80.00

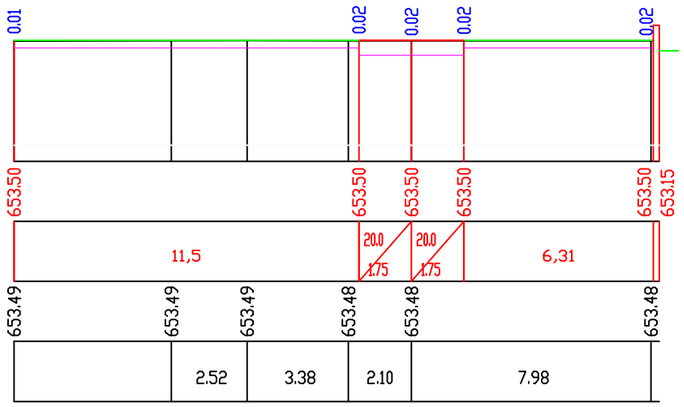

პ-11 პკ 0+90.00

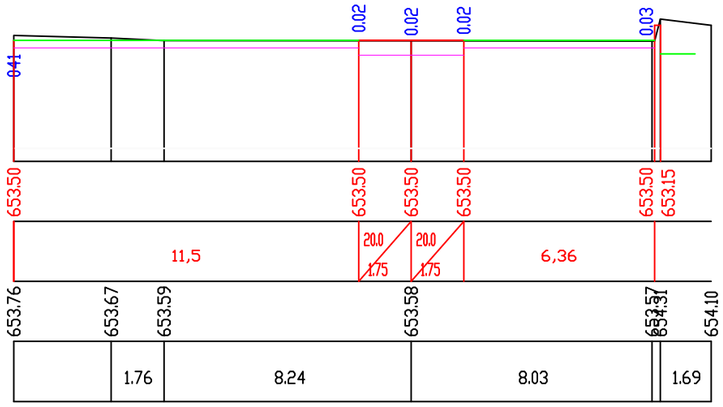

პროექტის სტატუსი: საინჟინრო ნაწილი	დამკვეთი: ბრიტანულ-ქართული აკადემია	
	პროექტის დასახელება: ლეო კვაჭაძის ქ. 17 (ლისის ტბის მიმდ.) თბილისი, 0186 საქართველო ბანაშენიანების ტერიტორიის ვერტიკალური გეგმარება	მასშტაბი: ჰორ. 1:200 ვერტ. 1:200
შეასრულა თ. ბუჩუკური	ბანივი პროფილი	ფურცელი : ვბ-4 / A3

მასშტაბი 1:200

Scale 1:200

საპროექტო მონაცემები	ქანობი ‰, მანძილი, მ Slope, ‰, Distance, m
Design Data	ნიშნული, მ Elevation, m
ფაქტიური მონაცემები	ნიშნული, მ Elevation, m
Existing Data	მანძილი, მ Distance, m

პ-1 პკ 0+5.30

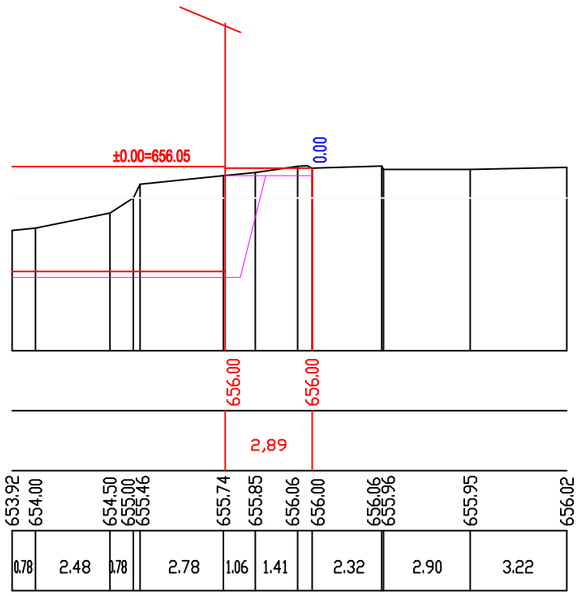

პ-2 პკ 0+15.00

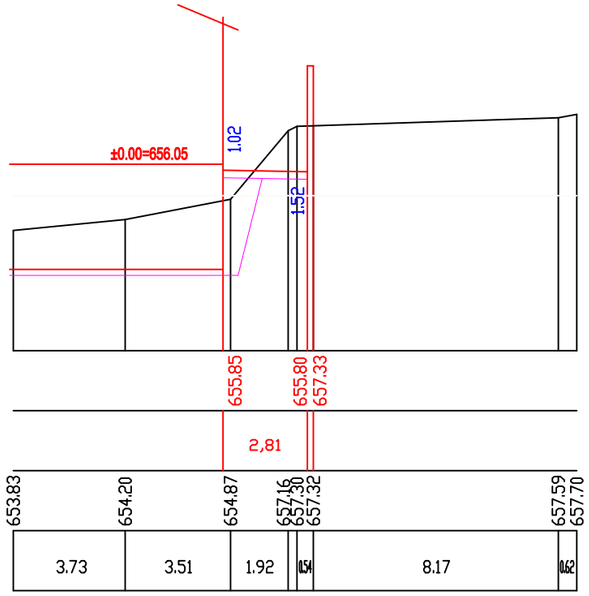

პ-3 პკ 0+25.00

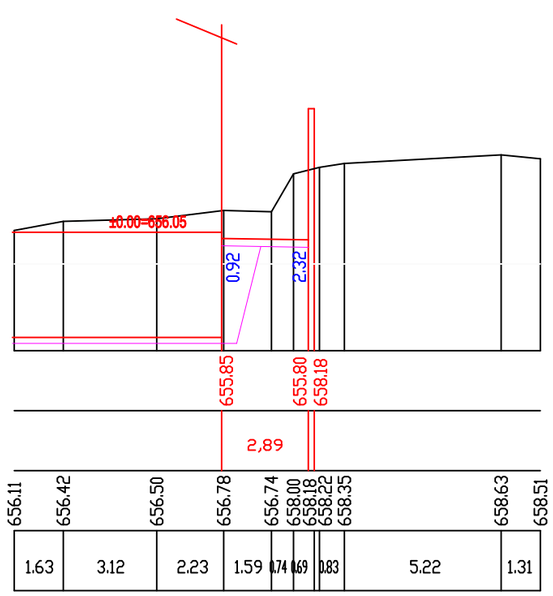

პ-4 პკ 0+33.00

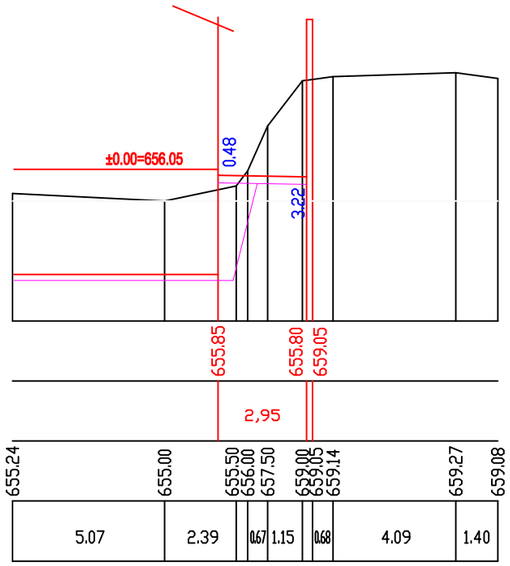

პ-5 პკ 0+40.00

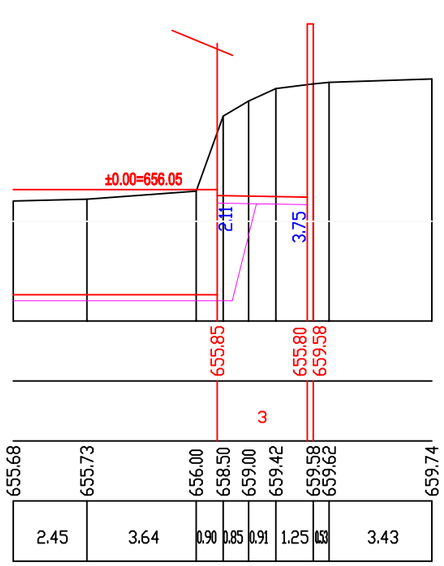

პ-6 პკ 0+50.00

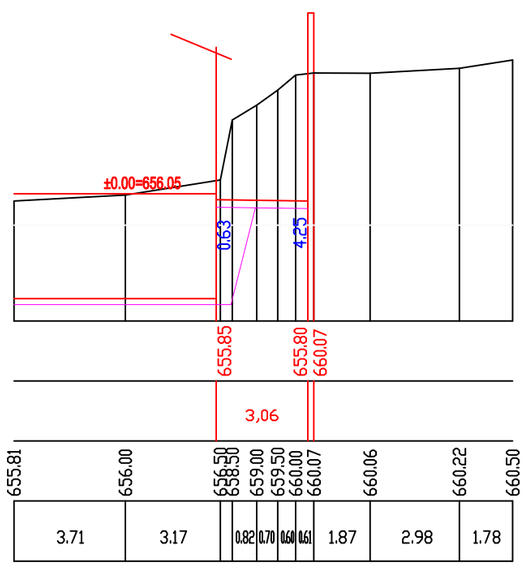

პროექტის სტატუსი: საინჟინრო ნაწილი	**დამკვეთი:** ბრიტანულ-ქართული აკადემია	
	პროექტის დასახელება: ლეო კვაჭაძის ქ. 17 (ლისის ტბის მიმდ.) თბილისი, 0186 საქართველო ბანაშენიანების ტერიტორიის ვერტიკალური გეგმარება	**მასშტაბი:** ჰორ. 1:200 ვერტ. 1:200 ფურცელი : ვბ-5
შეასრულა თ. ბუჩუკური	ბანივი პროფილი (შენობის გასწვრივ)	A3

П-7 ПК 0+60.00

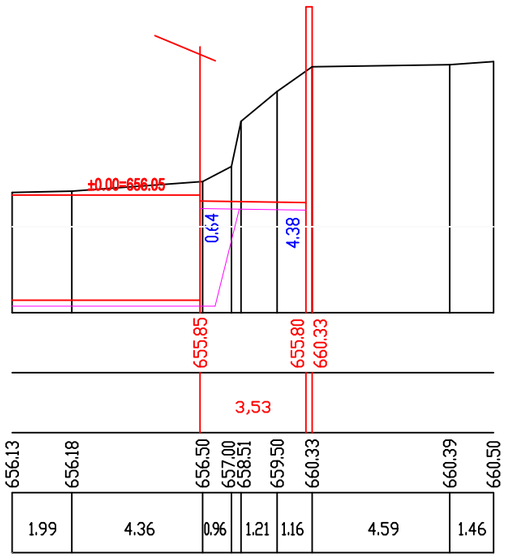

მასშტაბი 1:200

Scale 1:200

საპროექტო მონაცემები	ქანობი ‰, მანძილი, მ Slope, ‰, Distance, m
Design Data	ნიშნული, მ Elevation, m
ფაქტიური მონაცემები	ნიშნული, მ Elevation, m
Existing Data	მანძილი, მ Distance, m

П-8 ПК 0+70.00

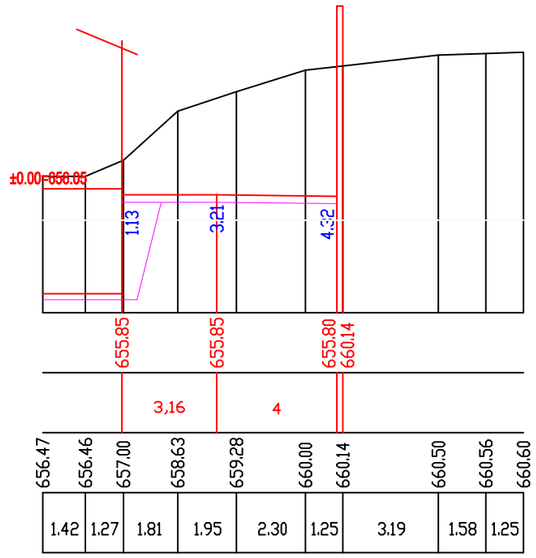

პროექტის სტატუსი: საინჟინრო ნაწილი			დამკვეთი: ბრიტანულ-ქართული აკადემია	
			პროექტის დასახელება: ლეო კვაჭაძის ქ. 17 (ლისის ტბის მიმდ.) თბილისი, 0186 საქართველო ბანაშენიანების ტერიტორიის ვერტიკალური გეგმარება	მასშტაბი: ჰორ. 1:200 ვერტ. 1:200
				ფურცელი : ვბ-6 / A3
შეასრულა	თ. ბუჩუკური		ბანივი პროფილი (შენობის გასწვრივ)	