

ტოპოგრაფული რუქა

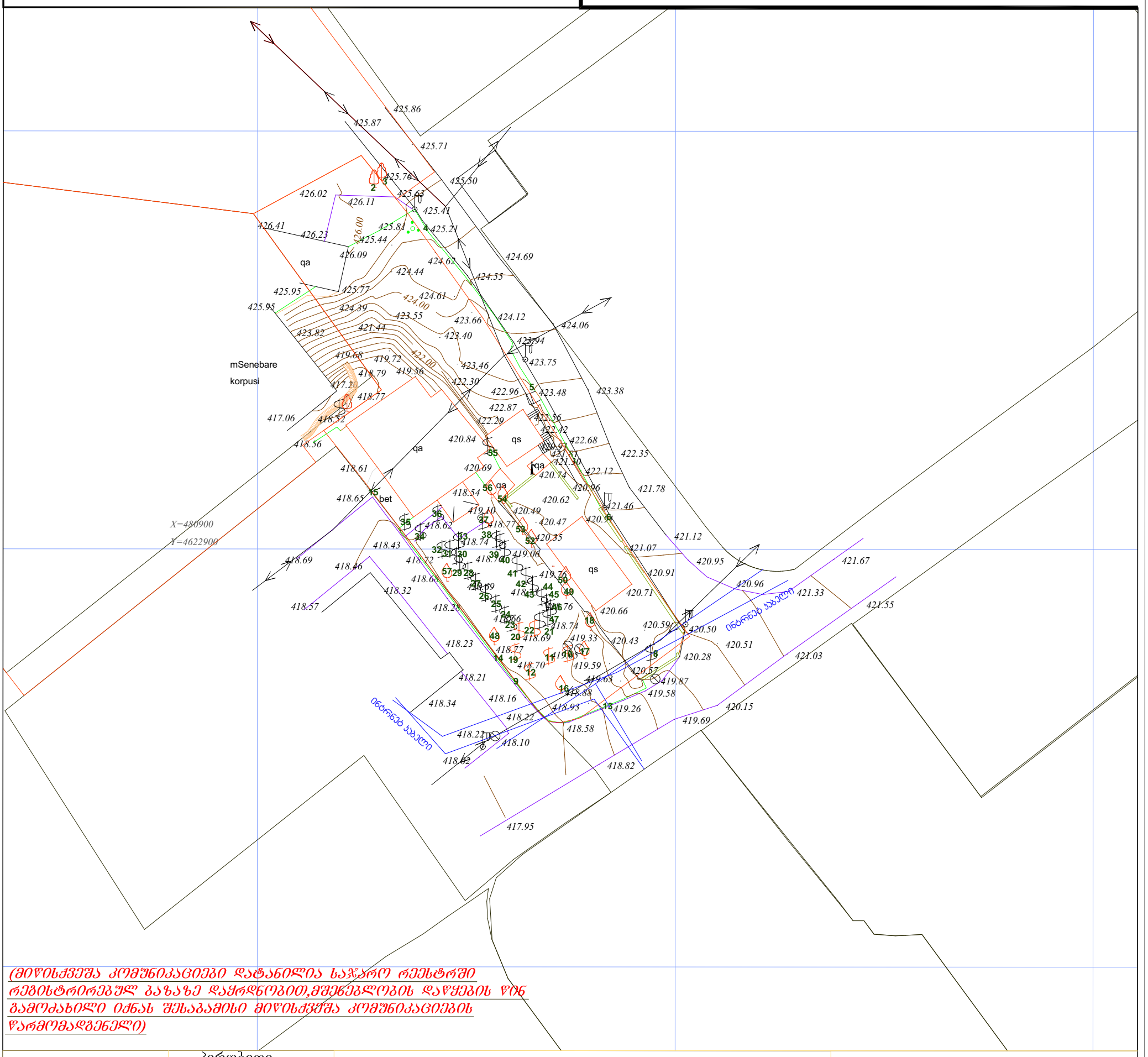

(მიწისქვეშა კომუნიკაციები დატანილია საჯარო რეესტრში რეგისტრირებულ ბაზაზე დაყრდნობით,მშენებლობის დაწყების წინ გამოძახილი იქნას შესაბამისი მიწისქვეშა კომუნიკაციების წარმომადგენელი)

ფართობი: 1339 მ²	პირობითი აღნიშვნები	ტოპოგრაფიული ნახაზი მ 1:500 / რელიეფის კვეთა 0.5მ			შ.პ.ს. "ჯითი სარვეი" L.T.D " GT Survey"
მიწისქვეშა კომუნიკაციები	ნაკვეთის საზღვარი	ბუჩქი	გეგმურ სიმაღლური წერტილი (რპ)	რკინის ღობე	
კანალიზაცია	შენობა	გაზონი	ხეების რიგი	ბორდიური	
დენის კაბელი	არკა	სამეთვალყურეო ჭები	ტრანსფორმატორი	ბეტონი	
გაზის მილი	ფარდული	ძეგლი	რადიო ან ტელე ანძა	კედელი	
წყლის მილი	კიბე	შადრევანი	ლამპიონები	საყრდენი კედელი	
ინტრნეტ კაბელი	ფოთლოვანი ხე	ონკანი	ელექტრო ბოძი	ბილიკი	
	წიწვოვანი ხე	წყარო ან ჭა	რკინიგზა	გზის კონტური	
	ხეხილის ხე	ბენზინგასამართი სადგური	იზოჰიფსი	ფლატე	
	პალმა	მაღალი ძაბვის გადამცემი	მთავარი იზოჰიფსი	წყლის კონტური	

	ქ.თბილისი,დიდი დიდ[illegible] მ[illegible] 598 [illegible] 20 15
დირექტორი	ბ. [illegible]
კომპ. უზრუნველყ[illegible]	ბ. ხ[illegible]
გეოდეზისტი	[illegible]
მისამართი	ქ. თბილისი, რობაქიძის [illegible] №7ბ-ის მიმდებარედ,№7ბ,დიდმის [illegible] I კვარტ. №[illegible]-ს კორპუსის მიმდებარედ [illegible]1.13.04.004.032
დამკვეთი	
	30.07.2019

GT SURVEY LTD 400224681



ტოპოგრაფული რუქა

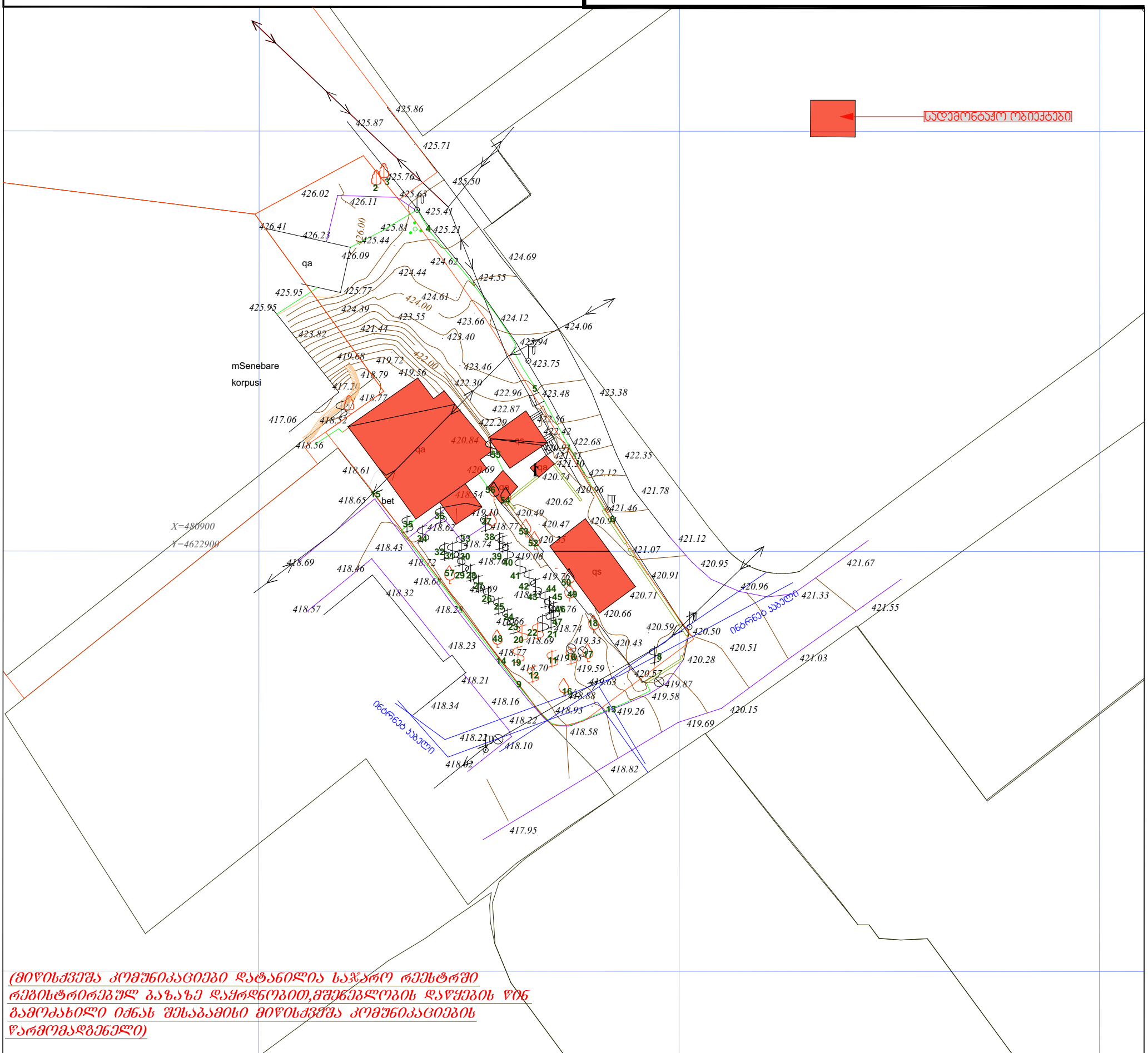

(მიწისქვეშა კომუნიკაციები დატანილია საჯარო რეესტრში რეგისტრირებულ ბაზაზე დაყრდნობით,მშენებლობის დაწყების წინ გამოძახილი იქნას შესაბამისი მიწისქვეშა კომუნიკაციების წარმომადგენელი)

ფართობი: 1339 მ²	პირობითი აღნიშვნები	ტოპოგრაფიული ნახაზი მ 1:500 / რელიეფის კვეთა 0.5მ		
მიწისქვეშა კომუნიკაციები	ნაკვეთის საზღვარი	ბუჩქი	გეგმურ სიმაღლური წერტილი (რპ)	რკინის ღობე
კანალიზაცია	შენობა	გაზონი	ხეების რიგი	ბორდიური
დენის კაბელი	არკა	სამეთვალყურეო ჭები	ტრანსფორმატორი	ბეტონი
გაზის მილი	ფარდული	ძეგლი	რადიო ან ტელე ანძა	კედელი
წყლის მილი	კიბე	შადრევანი	ლამპიონები	საყრდენი კედელი
ინტრნეტ კაბელი	ფოთლოვანი ხე	ონკანი	ელექტრო ბოძი	ბილიკი
	წიწვოვანი ხე	წყარო ან ჭა	რკინიგზა	გზის კონტური
	ხეხილის ხე	ბენზინგასამართი სადგური	იზოჰიფსი	ფლატე
	პალმა	მაღალი ძაბვის გადამცემი	მთავარი იზოჰიფსი	წყლის კონტური

შ.პ.ს. "ჯითი სარვეი"
L.T.D " GT Survey"
ქ.თბილისი,დიდი ... მ.ტ. 598 20 20 15

დირექტორი	ბ. ...
კომპ. უზრუნველყოფა	ბ. ...
გეოდეზისტი	...
მისამართი	ქ. თბილისი, რობაქიძის ... №7ბ-ის მიმდებარედ,№7ბ,დიდმის ... I კვარტ. №14-ს კორპუსის მიმდებარედ 51.13.04.004.032
დამკვეთი	
	30.07.2019

400224681

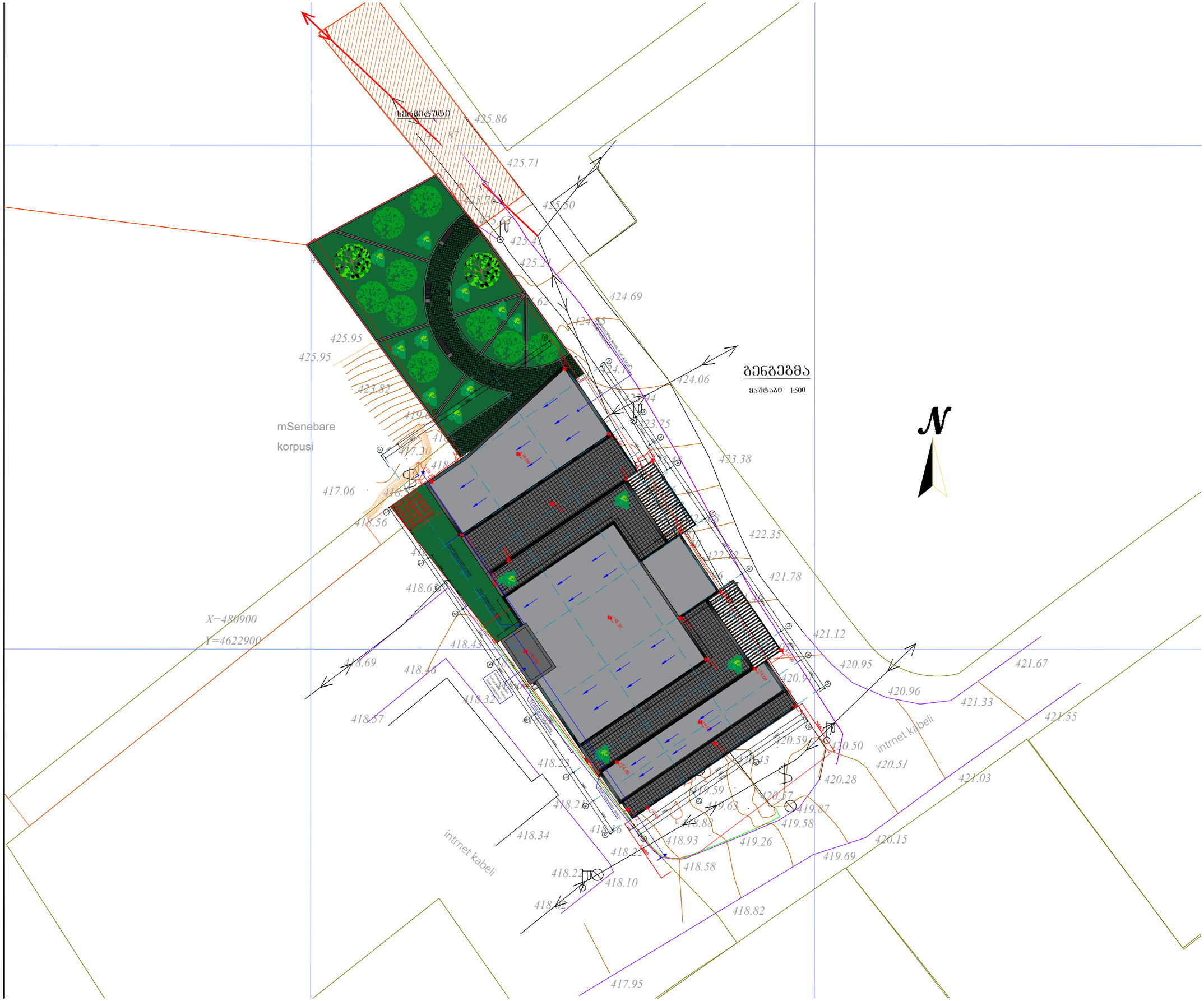

გენგეგმა

მაშტაბი 1:500

შორმატი A-3		დაკვეთის №
თბილისი 2022წ.		

დამკვეთი:

შპს "არქიპლიუსი"

შენიშვნა:

მრავალ ბინიანი საცხოვრებელი სახლი

ქ. თბილისი,მ.როგაძის ის გამზირი,7ბ

გენგეგმა

თანამდებობა	გვარი	ხელმოწერა
დამკვეთი	შპს. "არქიპლიუსი"	
დირექტორი	შ.ლეკიაშვილი	
მთ.არქიტექტორი	შ.ლეკიაშვილი	
კონსტრუქტორი	ე. ყოფერია	

დასახელება	მასშტაბი
არქიტექტურა	1:500

სტადია	ფურცელი	ფურცლები
	ა-1	ა-1