გაცემის თარიღი

24.05.2022

განხილვის საგანი : სამუშაოების წარმოებაზე აქტის გამოცემა

დაინტერესებული პირი : ბექა ჩანტლაძე 01008019357

წარმოების საფუძველი : განცხადება №: QN1899425

გასაჩივრების წესი : ამ ბრძანების გასაჩივრება შესაძლებელია დაინტერესებული პირის მიერ, საქართველოს კანონმდებლობით დადგენილი წესით, მისი გაცნობიდან 1 (ერთი) თვის ვადაში, ქალაქ თბილისის მუნიციპალიტეტის მერთან (მისამართი: ქ. თბილისი, შარტავას ქ. №7)

აქტის მოქმედების ვადა : აქტი ძალაშია გამოქვეყნებისთანავე

სააგენტოს გადაწყვეტილება № QN1899425

1. დაკმაყოფილდეს განმცხადებლის წერილობითი თხოვნა და მიეცეს თანხმობა განახორციელოს ქ. თბილისში, დიდი ლილო, სოფელი დიდი ლილოს (ს/კ: #81.08.16.848) მიმდებარედ, ქალაქ თბილისის მუნიციპალიტეტის ტერიტორიაზე, გზის მოწყობის მიზნით საჭირო სამუშაოები, დანართში მონიშნულ სავარაუდო მონაკვეთზე, სსიპ ქალაქ თბილისის მუნიციპალიტეტის ტრანსპორტისა და ურბანული განვითარების სააგენტოსთან და ქალაქ თბილისის საპატრულო პოლიციის დეპარტამენტთან შეთანხმებული საგზაო მოძრაობის ორგანიზების სქემის შესაბამისად, ტერიტორიაზე განთავსებული ხაზობრივი ნაგებობების და მწვანე ნარგავების დაუზიანებლად.
2. აქტი ძალაშია მისი გაცნობიდან 30 (ოცდაათი) კალენდარული დღის ვადით.

(ელექტრონული ფორმით გაცემული აქტის გაცნობისთვის დაინტერესებულ მხარეს განესაზღვრება ვადა - სააგენტოს მიერ აქტის გამოცემიდან 30 (ოცდაათი) კალენდარული დღის ოდენობით. თუ აღნიშნულ ვადაში დაინტერესებული პირი აქტს არ გაეცნობა აქტი ითვლება ძალადაკარგულად.)

საფუძველი:

“ცალკეული ხაზობრივი ნაგებობის განთავსების, სამუშაოების წარმოების ან/და მათი შემდგომი რეგისტრაციის თაობაზე თანხმობის გაცემის წესის დამტკიცების შესახებ“ ქალაქ თბილისის მუნიციპალიტეტის საკრებულოს 2014 წლის 22 დეკემბრის #19-75 დადგენილება; “ქალაქ თბილისის მუნიციპალიტეტის საჯარო სამართლის იურიდიული პირის – ქონების მართვის სააგენტოს მიერ გაწეული მომსახურებისა და დაჩქარებული მომსახურების საფასურის და ვადების განსაზღვრის შესახებ” ქალაქ თბილისის მუნიციპალიტეტის საკრებულოს 2014 წლის 22 დეკემბრის #19-74 დადგენილება; ,,ქალაქ თბილისის მუნიციპალიტეტის საჯარო სამართლის იურიდიული პირის – ქონების მართვის სააგენტოს დებულების დამტკიცების შესახებ” ქალაქ თბილისის მუნიციპალიტეტის საკრებულოს 2018 წლის 16 თებერვლის #13-42 დადგენილება

გამოყენებულია კვალიფიციური
ელექტრონული ხელმოწერა/
ელექტრონული შტამპი

თბილისი შარტავას ქუჩა #7
ტელ: (+995 32) 2 72 22 22 Email: infoauction@Tbilisi.gov.ge
www.auction.tbilisi.gov.ge
www.iauction.ge

დანართი №1



გამოსაყენებელი ტერიტორია. ფართობი: 25 კვ.მ.

გაცემის თარიღი

24.05.2022

განხილვის საგანი :	სამუშაოების წარმოებაზე აქტის გამოცემა
დაინტერესებული პირი :	ბექა ჩანტლაძე 01008019357
წარმოების საფუძველი :	განცხადება №: QN1897032
გასაჩივრების წესი :	ამ ბრძანების გასაჩივრება შესაძლებელია დაინტერესებული პირის მიერ, საქართველოს კანონმდებლობით დადგენილი წესით, მისი გაცნობიდან 1 (ერთი) თვის ვადაში, ქალაქ თბილისის მუნიციპალიტეტის მერთან (მისამართი: ქ. თბილისი, შარტავას ქ. №7)
აქტის მოქმედების ვადა :	აქტი ძალაშია გამოქვეყნებისთანავე

სააგენტოს გადაწყვეტილება № QN1897032

1. დაკმაყოფილდეს განმცხადებლის წერილობითი თხოვნა და მიეცეს თანხმობა განახორციელოს ქ. თბილისში, დიდი ლილო, სოფელი დიდი ლილოს (ს/კ: #81.08.16.848) მიმდებარედ, ქალაქ თბილისის მუნიციპალიტეტის ტერიტორიაზე, გზის მოწყობის მიზნით საჭირო სამუშაოები, დანართში მონიშნულ სავარაუდო მონაკვეთზე, სსიპ ქალაქ თბილისის მუნიციპალიტეტის ტრანსპორტისა და ურბანული განვითარების სააგენტოსთან და ქალაქ თბილისის საპატრულო პოლიციის დეპარტამენტთან შეთანხმებული საგზაო მოძრაობის ორგანიზების სქემის შესაბამისად, ტერიტორიაზე განთავსებული ხაზობრივი ნაგებობების და მწვანე ნარგავების დაუზიანებლად.
2. აქტი ძალაშია მისი გაცნობიდან 30 (ოცდაათი) კალენდარული დღის ვადით.

(ელექტრონული ფორმით გაცემული აქტის გაცნობისთვის დაინტერესებულ მხარეს განესაზღვრება ვადა - სააგენტოს მიერ აქტის გამოცემიდან 30 (ოცდაათი) კალენდარული დღის ოდენობით. თუ აღნიშნულ ვადაში დაინტერესებული პირი აქტს არ გაეცნობა აქტი ითვლება ძალადაკარგულად.)

საფუძველი:

“ცალკეული ხაზობრივი ნაგებობის განთავსების, სამუშაოების წარმოების ან/და მათი შემდგომი რეგისტრაციის თაობაზე თანხმობის გაცემის წესის დამტკიცების შესახებ“ ქალაქ თბილისის მუნიციპალიტეტის საკრებულოს 2014 წლის 22 დეკემბრის #19-75 დადგენილება; “ქალაქ თბილისის მუნიციპალიტეტის საჯარო სამართლის იურიდიული პირის – ქონების მართვის სააგენტოს მიერ გაწეული მომსახურებისა და დაჩქარებული მომსახურების საფასურის და ვადების განსაზღვრის შესახებ” ქალაქ თბილისის მუნიციპალიტეტის საკრებულოს 2014 წლის 22 დეკემბრის #19-74 დადგენილება; ,,ქალაქ თბილისის მუნიციპალიტეტის საჯარო სამართლის იურიდიული პირის – ქონების მართვის სააგენტოს დებულების დამტკიცების შესახებ” ქალაქ თბილისის მუნიციპალიტეტის საკრებულოს 2018 წლის 16 თებერვლის #13-42 დადგენილება

გამოყენებულია კვალიფიციური
ელექტრონული ხელმოწერა/
ელექტრონული შტამპი

თბილისი შარტავას ქუჩა #7
ტელ: (+995 32) 2 72 22 22 Email: infoauction@Tbilisi.gov.ge
www.auction.tbilisi.gov.ge
www.iauction.ge



გამოსაყენებელი ტერიტორია. ფართობი: 8.4 კვ.მ.

ქალაქ თბილისის მუნიციპალიტეტის საჯარო სამართლის იურიდიული პირი – ქალაქ თბილისის მუნიციპალიტეტის ტრანსპორტისა და ურბანული განვითარების სააგენტო

წერილის ნომერი: **16-0122090760**
თარიღი: **31/03/2022**
პინი: **4372**

ადრესატი: თეიმურაზ თოფურია
პირადი ნომერი: 01024037369
მისამართი: თბილისი მისამართის გარეშე

გადაამოწმეთ: **document.municipal.gov.ge**

ბატონო თეიმურაზ,

ქალაქ თბილისის მუნიციპალიტეტის სსიპ - ქალაქ თბილისის მუნიციპალიტეტის ტრანსპორტისა და ურბანული განვითარების სააგენტომ განიხილა თქვენი, 2022 წლის 21 მარტის №0122080962-16 განცხადება, რომელთან დაკავშირებითაც გაცნობებთ შემდეგს:

დაკმაყოფილდეს 2022 წლის 21 მარტის №0122080962-16 განცხადება და შეთანხმდეს ქალაქ თბილისში, სოფელ დიდ ლილოში არსებულ მიწის ნაკვეთზე (საკადასტრო კოდი: 81.08.16.848) საგზაო მოძრაობის ორგანიზების სქემა თანდართულ ბმულზე არსებული დანართის შესაბამისად.

საქართველოს ზოგადი ადმინისტრაციული კოდექსის 63-ე მუხლის შესაბამისად ძალადაკარგულად გამოცხადდეს სსიპ - ტრანსპორტისა და ურბანული განვითარების სააგენტოს წერილით 16-01220743006, 2022 წლის 15 მარტს შეთანხმებული საგზაო მოძრაობის ორგანიზების სქემა

სამუშაოს დასრულების შემდეგ, 30 კალენდარული დღის ვადაში დემონტაჟი უნდა გაუკეთდეს დროებით დამონტაჟებულ საგზაო მოძრაობის ორგანიზების ტექნიკურ საშუალებებს და ქუჩის სავალი ნაწილი მოყვანილი იქნას პირვანდელ მდგომარეობაში.

საგზაო მოძრაობის ორგანიზების სქემის ცვლილება საჭიროებს შეთანხმებას სააგენტოსთან.

გადაწყვეტილების გასაჩივრება, დაინტერესებული მხარის მიერ, შესაძლებელია ამ გადაწყვეტილების გაცნობიდან ერთი თვის ვადაში ქალაქ თბილისის მუნიციპალიტეტის მერთან (მისამართი: ჟ. შარტავას ქუჩა N7) კანონმდებლობით დადგენილი წესით.

დანართი: სსიპ - ტრანსპორტისა და ურბანული განვითარების სააგენტოს მიერ შეთანხმებული საგზაო მოძრაობის ორგანიზების სქემები იხილეთ თანდართულ ბმულზე :

https://cloud.tbilisi.gov.ge/index.php/s/PL3JQ9lJ7aQ0dSn

პატივისცემით,

ვიქტორ წილოსანი

სააგენტოს უფროსი

გამოყენებულია კვალიფიციური ელექტრონული ხელმოწერა/ ელექტრონული შტამპი

საქართველოს შინაგან საქმეთა სამინისტროს
საპატრულო პოლიციის დეპარტამენტი

MINISTRY OF INTERNAL AFFAIRS OF GEORGIA
PATROL POLICE DEPARTMENT

MIA 2 22 00879531

04/04/2022

მოქ. თ. თოფურიას
ქ. თბილისი ცაგარელის 51ა ბინა 7;
თქვენს 2022 წლის 4 აპრილის განცხადებაზე

ასლი: საპატრულო პოლიციის დეპარტამენტის
ქ. თბილისის მთავარი სამმართველოს

შსს საპატრულო პოლიციის დეპარტამენტში განხილულ იქნა თქვენი განცხადება, რომელშიც ითხოვთ, ქ. თბილისში, სოფელი დიდი ლილო ს/კ 81.08.16.848-ის მიმდებარედ სამშენებლო დამცავი ღობის განთავსების და არსებული საგზაო/სატრანსპორტო ინფრასტრუქტურის ნაკადების მიმართულების საგზაო მოძრაობის ორგანიზაციის წარმოდგენილი სქემების შეთანხმებას.

- ვითვალისწინებთ რა, ქ. თბილისის მუნიციპალიტეტის სსიპ ტრანსპორტის და ურბანული განვითარების სააგენტოს თანხმობას (წერილის ნომერი 31/03/2022 16-0122090760), შსს საპატრულო პოლიციის დეპარტამენტი ითანხმებს (საგზაო მოძრაობის უსაფრთხოების კუთხით) წარმოდგენილ დროებითი და მუდმივი მოძრაობის ორგანიზაციის სქემებს და არ არის წინააღმდეგი განახორციელოთ სამუშაოები შემდეგი პირობების დაცვით:
- სამშენებლო დამცავი ღობე შეიღებოს შავ-თეთრი ან წითელ-თეთრი ზოლებით;
- ქვეითად მოსიარულეთა უსაფრთხოების მიზნით დამცავი ღობის ფარგლებში მოეწყოს ქუჩის სავალი ნაწილის მხრიდან ქვეითად მოსიარულეთა ბილიკი, ღობე გზის სავალი ნაწილის მხრიდან გადაიხუროს და ღამის საათებში განათდეს;
- სამშენებლო ობიექტზე მისასვლელი გზა აღიჭურვოს მოძრაობის რეგულირების ტექნიკური საშუალებებით წარმოდგენილი სქემის შესაბამისად;
- დაცული იქნას გზის სავალი ნაწილის სისაუფთავე, არ დაუშვათ სამშენებლო მასალისა და ტექნიკის გზის სავალ ნაწილზე განთავსება;
- სამუშაოების დასრულებისთანავე მიმდებარე ტერიტორია მოყვანილ იქნას პირვანდელ მდგომარეობაში და დროებითი მოძრაობის რეგულირების ტექნიკურ საშუალებებს გაუკეთდეს დემონტაჟი;

0190, თბილისი, ნოე რამიშვილის ქ. №38
№38, Noe Ramishvili St. 0190, Tbilisi, Georgia
ტელ./Tel.: (+995 032) 2 41 42 42
ფაქსი/Fax: (+995 032) 2 41 85 02
E-mail: patrolinfo@mia.gov.ge

- სამუშაოების დაწყების და დამთავრების შესახებ წინასწარ ეცნობოს შსს საპატრულო პოლიციის დეპარტამენტის სამორიგეო ნაწილს (ტელ: 241-85-04; 241-85-05);

მეორე ადრესატს: გთხოვთ, უზრუნველყოთ კონტროლის დაწესება წერილში მითითებულ პირობების შესრულებაზე და მოძრაობის რეგულირების ტექნიკური საშუალებების განთავსების მდგომარეობაზე. შეუსრულებლობის შემთხვევაში გაატარეთ ზომები საქართველოს ადმინისტრაციულ სამართალდარღვევათა კოდექსის 134 მუხლით გათვალისწინებული მოთხოვნების შესაბამისად.

დანართი: 1 ფაილად.

საპატრულო პოლიციის დეპარტამენტი /
საორგანიზაციო სამმართველო / საგზაო მოძრაობის
ზედამხედველობის განყოფილება
განყოფილების უფროსი
ბარბაქაძე დავით



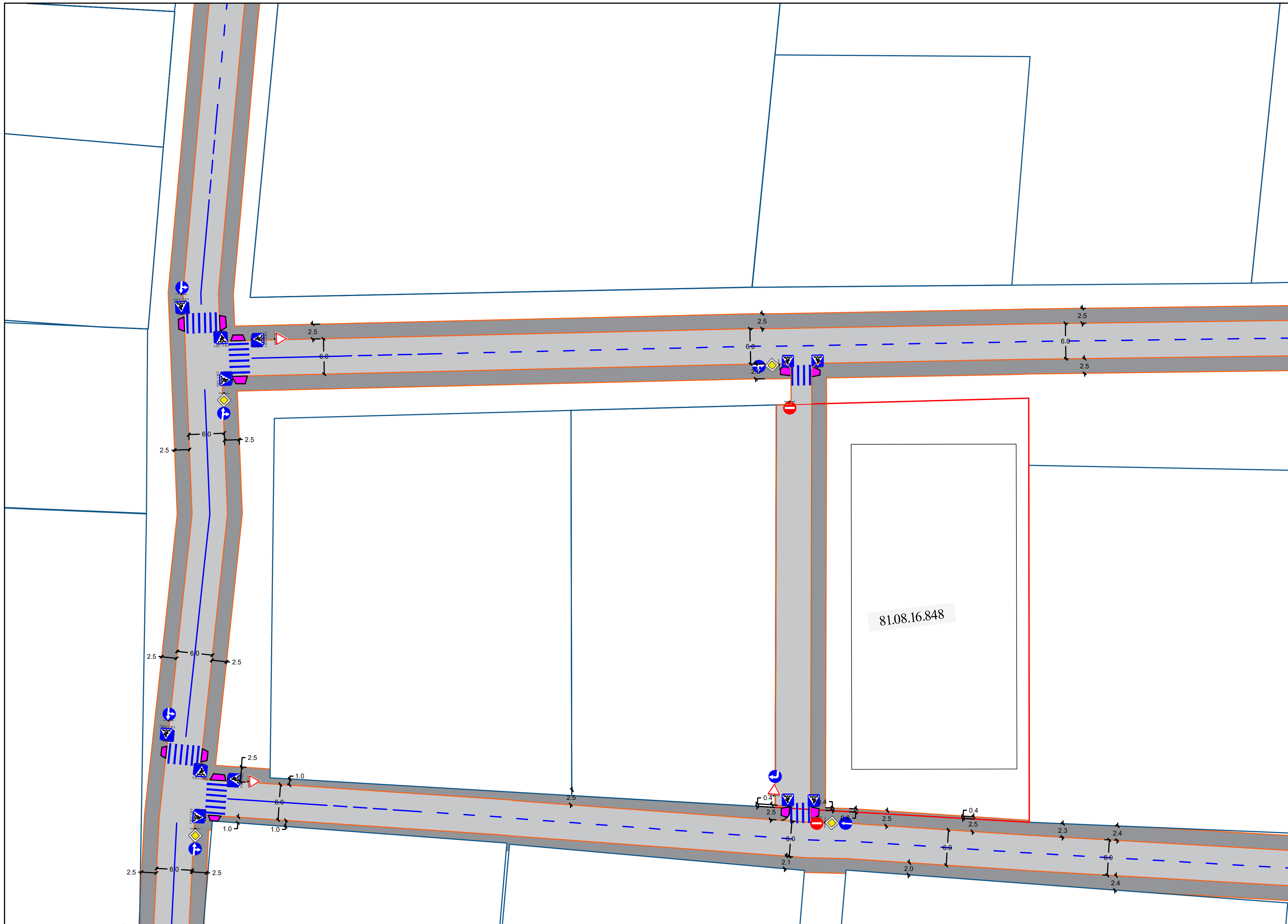

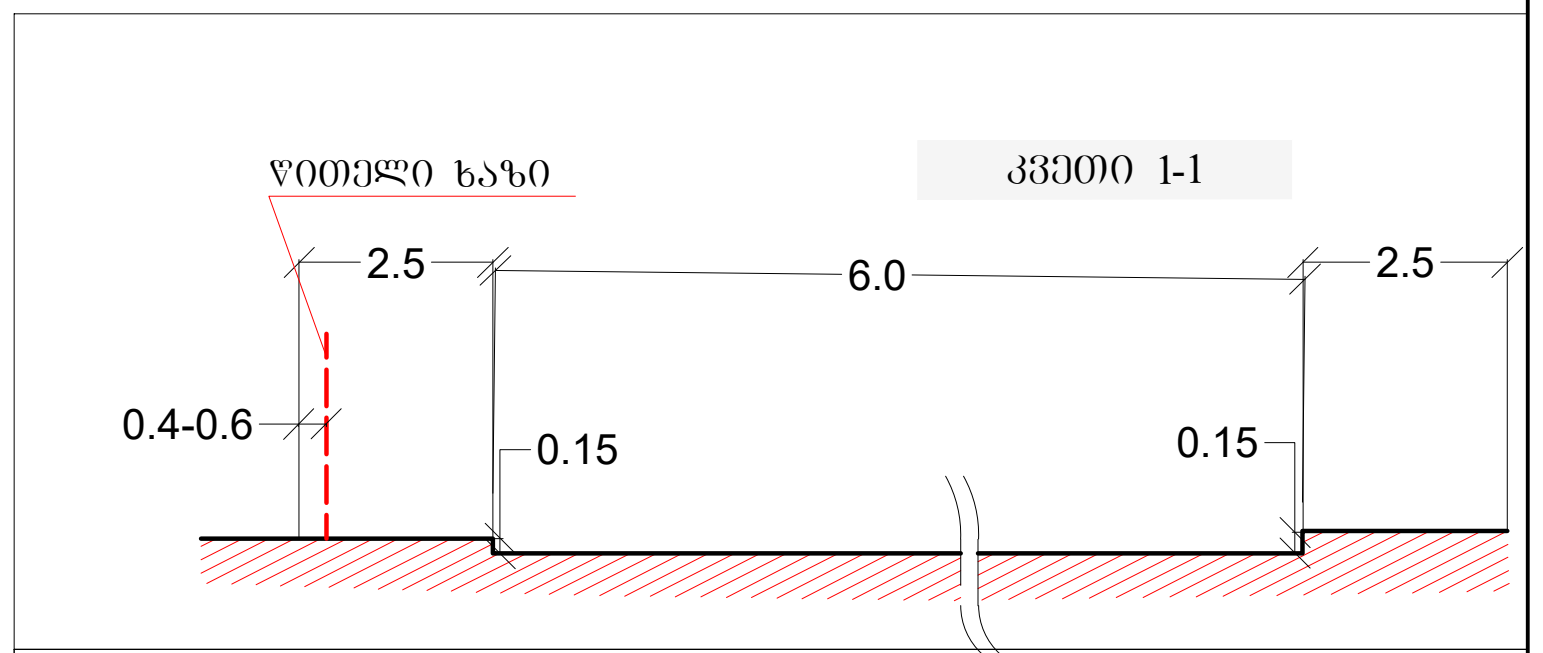

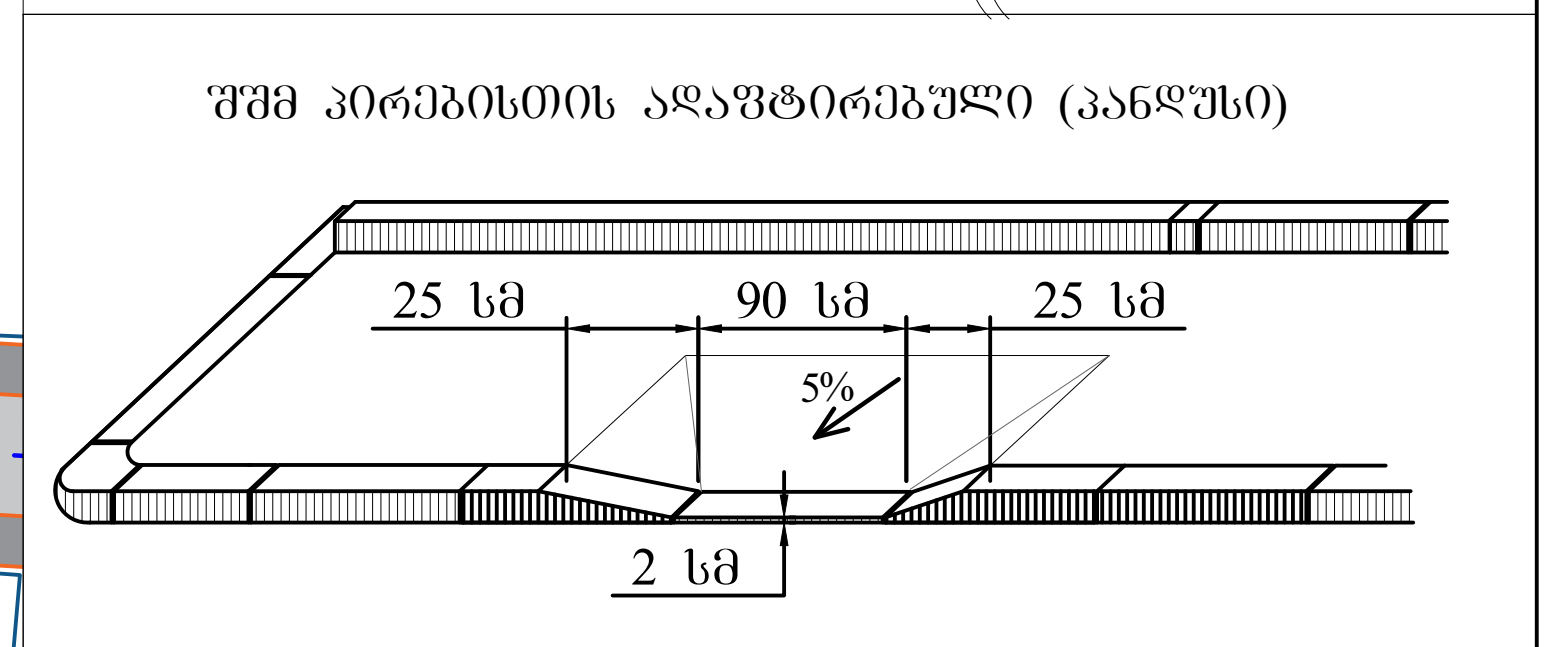

პირობითი აღნიშვნები

- შენობა ნაგებობა
- შშმ პირებისთის ადაპტირებული (პანდუსი)
- სავალი ნაწილი
- ტროტუარი
- ჰორიზონტალური მონიშვნა 1.14.1
- ჰორიზონტალური მონიშვნა 1.18
- ჰორიზონტალური მონიშვნა 1.13
- ჰორიზონტალური მონიშვნა 1.1
- ჰორიზონტალური მონიშვნა 1.3
- ჰორიზონტალური მონიშვნა 1.5
- ჰორიზონტალური მონიშვნა 1.6
- ჰორიზონტალური მონიშვნა 1.12
- ბორდიური
- არს. ბეტონის კედელი

დროებითი საგზაო ნიშნები პირობითი ნიშნები

- საგზაო ნიშანი 2.1 - 4ც.
- საგზაო ნიშანი 2.3 - 3ც.
- საგზაო ნიშანი 3.1 - 2ც
- საგზაო ნიშანი 4.1.1 - 1ც.
- საგზაო ნიშანი 4.1.2 - 1ც.
- საგზაო ნიშანი 4.1.4 - 3ც
- საგზაო ნიშანი 4.1.5 - 2ც
- საგზაო ნიშანი 5.19.1 - 10ც.
- საგზაო ნიშანი 5.19.2 - 10ც.

GNG	ქ. თბილისში, დიდი ლილო, სოფელი ლილოს (ს.კ 81.08.16.848) მიმდებარედ საგზაო მოძრაობის ორგანიზების სქემა	მასშტაბი 1:500	გვ.1

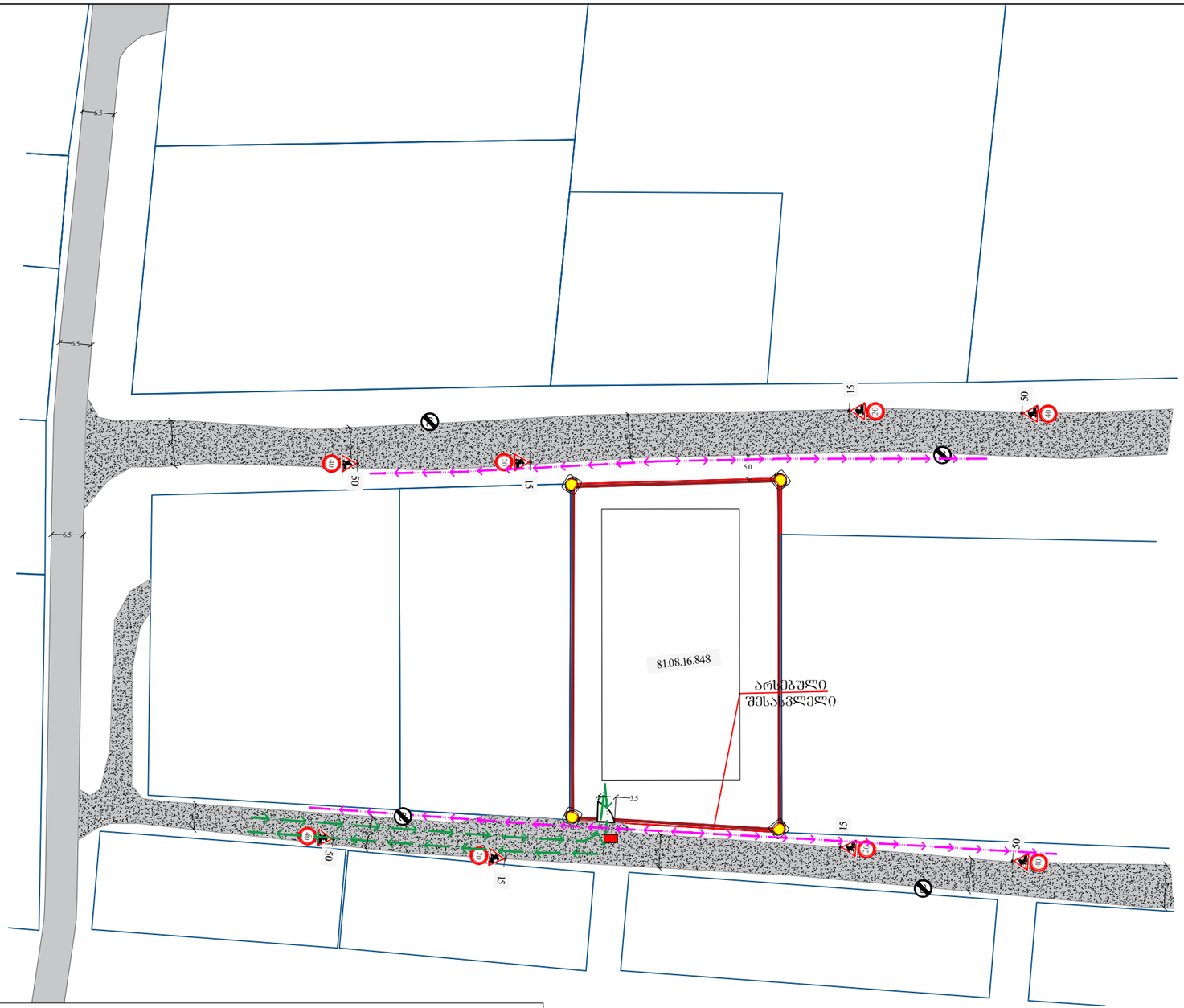

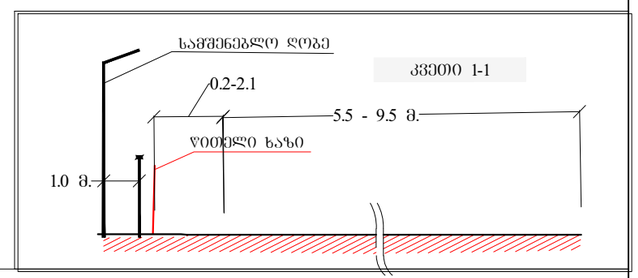

პირობითი აღნიშვნები

- შენობა ნაგებობა
- ა/ბ საფარი
- მოხრეშილი საფარი
- ბორდიური
- არს. ბეტონის კედელი

დროებითი საგზაო ნიშნები პირობითი ნიშნები

- საგზაო ნიშანი 1.26 - 8ც.
- 20 - საგზაო ნიშანი 3.24 - 4ც.
- 40 - საგზაო ნიშანი 3.24 - 4ც.
- საგზაო ნიშანი 3.25 - 4ც.
- სამშენებლო ტექნიკის გადაადგილების მოძრაობის მიმართულება
- საძვეთე ნაკადის მოძრაობის მიმართულება
- ქვითელი ციმციმა -
- მედროშე ადამიანი
- სამშენებლო ღობე

შენიშვნა:

1. საპროექტო ტერიტორიაზე მშენებლობის დროს, მიმდებარედ საავტომობილო მოძრაობა შენარჩუნებული იქნება უცვლელად.

2. ავტომობილთა და ქვეითთა უსაფრთხო გადაადგილების უზრუნველყოფის მიზნით ტერიტორიის მისასვლელთან მორიგეობს რაციით აღჭურვილი მედროშე პერსონა.

3. საპროექტო ტერიტორიის მიმდებარედ ტროტუარი არ არის მოწყობილი

4. საპროექტო ტერიტორიის მიმდებარედ საცალი ნაწილი არის მოხრეშილი-გრუნტოვანი საფრის

GNG

ქ. თბილისში, დიდი ლილო, სოფელი ლილოს (ს.კ 81.08.16.848) მიმდებარედ საგზაო მოძრაობის ორგანიზების დროებითი სქემა

მასშტაბი 1:1000

გვ.2



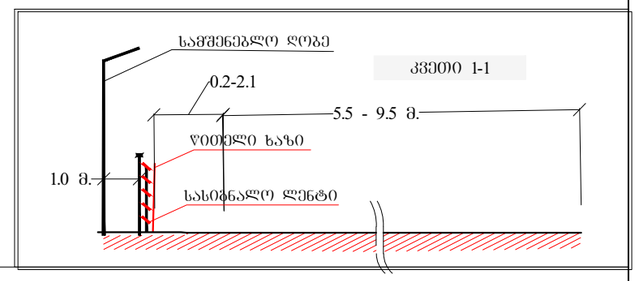

პირობითი აღნიშვნები

- შენობა ნაგებობა
- ა/ბ საფარი
- მოხრეშილი საფარი
- ბორდიური
- არს. ბეტონის კედელი

დროებითი საგზაო ნიშნები პირობითი ნიშნები

- საგზაო ნიშანი 1.26 - 8ც.
- საგზაო ნიშანი 3.10 - 2ც.
- საგზაო ნიშანი 3.24 - 4ც.
- საგზაო ნიშანი 3.24 - 4ც.
- საგზაო ნიშანი 3.25 - 4ც.
- საგზაო ნიშანი 5.19.1 - 4ც.
- საგზაო ნიშანი 5.19.2 - 4ც.
- სამშენებლო ტექნიკის გადაადგილების მოძრაობის მიმართულება
- საქვეითე ნაკადის მოძრაობის მიმართულება
- ქვითელი ციმციმა -
- მედროშე ადამიანი
- სამშენებლო ღობე

შენიშვნა:

1. საპროექტო ტერიტორიაზე მშენებლობის დროს, მიმდებარედ საავტომობილო მოძრაობა შენარჩუნებული იქნება უცვლელად.

2. ავტომობილთა და ქვეითთა უსაფრთხო გადაადგილების უზრუნველყოფის მიზნით ტერიტორიის მისასვლელთან მორიგეობს რაციით აღჭურვილი მედროშე პერსონა.

3. საპროექტო ტერიტორიის მიმდებარედ ტროტუარი არ არის მოწყობილი

4. საპროექტო ტერიტორიის მიმდებარედ საფასლი ნაწილი არის მოხრეშილი-ბრუნტოვანი საფრის

GNG

ქ. თბილისში, დიდი ლილო, სოფელი ლილოს (ს.კ 81.08.16.848) მიმდებარედ საგზაო მოძრაობის ორგანიზების დროებითი სქემა, სამშენებლო ღობის მონტაჟი და დემონტაჟი	მასშტაბი 1:1000	გვ.3