01.10.06.001.152
01.02.595
01.02.595
01.02.595
01.02.595
01.02.368
01.02.595
01.00.003
01.00.010
01.01.799
01.02.368
01.00.210
01.10.06.001.125
01.10.06.001.126
01.10.06.001.147
01.10.06.001.139
01.10.06.001.018
01.00.210
01.00.003
01.01.799
01.10.06.006.006
01.10.06.0
01.00.210
01.10.06.

ბაზისთვის სტრუქტურა

ავტოსადგომი № 1
ავტოსადგომი № 2
ავტოსადგომი № 3
ავტოსადგომი № 4
ავტოსადგომი № 5

ბუნებრივი აირის ძირითადი მოპარაკების ქსელი

დემეტრე თავდადებულის ქ.

პეტრე იბერის ქ.

ავტოსადგომი №	კონსტრუქციული აღნიშვნა
№ 1	
№ 2	
№ 3	
№ 4	
№ 5	

ფუნქციური დანიშნულება	ობიექტის მისამართი	ორგანიზაცია	დირექტორი
მრავალფუნქციური კომპლექსი (საცხოვრებელი და კომერციული)	ს.კ. 01.10.06.001.002; 01.10.06.001.125; 01.10.06.001.126; 01.10.06.001.229; 01.10.06.001.278 ქ. თბილისი, დასახლება დიდი დიღომი, პეტრე იბერის №30 ს.კ. 205011217	შპს "კალასი"	გ. ხუციშვილი პრ. ავტორი მ. პაპუკაშვილი

გენ გეგმა (შენობა № 1)

- საკადასტრო საზღვარი
- განაშენიანების რეგულირების წითელი ხაზი
- ღერძის ხაზი
- +42.80 საპროექტო შენობის ვერტიკალური ნიშნული
- +482.60 არსებული კონტაქტური ნიშნული
- +7.30 - ბარაკის მოპირკეთების ნიშნული
- +7.20 - სტრუქტურის ზედაპირის ნიშნული
- მისაყვანი ხვლაკეზი, სიგანე 1.20 მ.
- საჯარო სივრცეში
- სახანძრო კრონანი

A - 3	
მასშტაბი	1 : 500
თარიღი	10/02/2022
ფურც.	

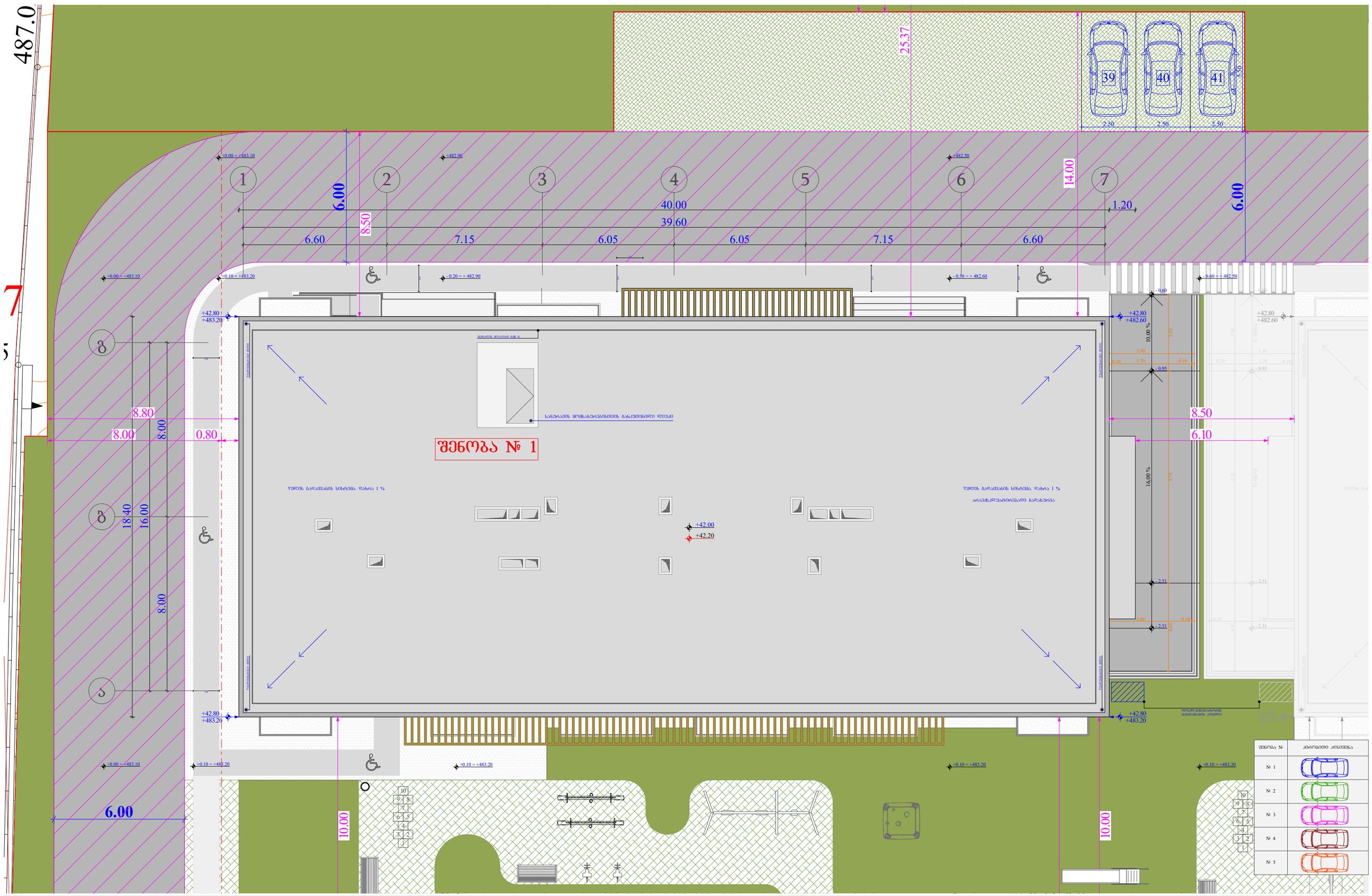

შენობა №	კონფიგი არნიშვნა
№ 1	
№ 2	
№ 3	
№ 4	
№ 5	

ფუნქციური დანიშნულება	ობიექტის მისამართი	ორგანიზაცია	დირექტორი
მრავალფუნქციური კომპლექსი (სავაჭრებელი და კომერციული)	ს.კ. 01.10.06.001.002; 01.10.06.001.125; 01.10.06.001.126; 01.10.06.001.229; 01.10.06.001.278	**შპს "კალასი"**	**გ. ხუციშვილი**
	ქ. თბილისი, დასახლება დიდი დიღომი, პეტრე იბერის №30 ს.კ. 205011217		პრ. ავტორი
			მ. პაპუკაშვილი

გენ გეგმა (შენობა № 1)

- საკადასტრო საზღვარი
- მანაშენიანების რეგულირების წითელი ხაზი
- ღერძის ხაზი
- +42.80 / +482.60 საარეტრო შენობის ვერტიკალური ნიშნული / აბსოლუტური კოორდინატული ნიშნული
- +7.30 / +7.20 - ბატაკის მოპირკეთების ნიშნული / სტრუქტურის ზედაპირის ნიშნული
- მისაწვდომი სწორაპირი, სიმაღლე 120 მ.
- საჯარო სივრცეში
- სახანძრო კრონკანტი

A - 3

მასშტაბი	1 : 150
თარიღი	10/02/2022
ფურც.	

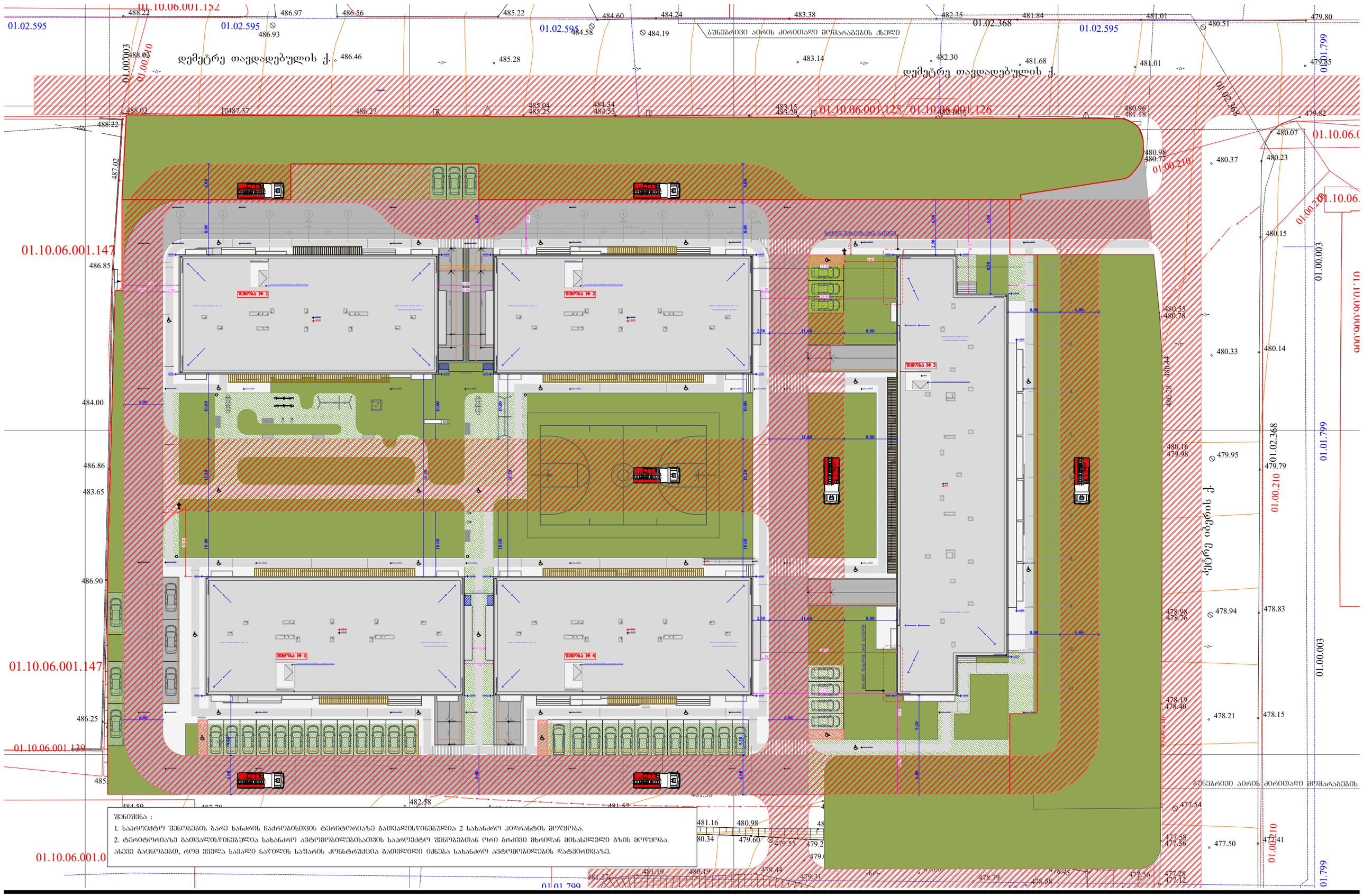

შენიშვნა :

1. საპროექტო შენობების გარე ხანძრის ჩაქრობისთვის ტერიტორიაზე გათვალისწინებულია 2 სახანძრო კიდრანტის მოწყობა.
2. ტერიტორიაზე გათვალისწინებულია სახანძრო ავტომობილებისათვის საპროექტო შენობებთან ორი ბრძივი მხრიდან მისასვლელი გზის მოწყობა. ასევე გაცნობებთ, რომ ქვეყლა სავალი ნაწილის საფარის კონსტრუქცია გათვლილი იქნება სახანძრო ავტომობილების დატვირთვაზე.

ფუნქციური დანიშნულება	ობიექტის მისამართი	ორგანიზაცია	დირექტორი		
მრავალფუნქციური კომპლექსი (სავხვრეზელი და კომერციული)	ს.კ. 01.10.06.001.002; 01.10.06.001.125; 01.10.06.001.126; 01.10.06.001.229; 01.10.06.001.278	შპს "კალასი"	გ. ხუციშვილი		
	ქ. თბილისი, დასახლება დიდი დიღომი, პატრე იბერის №30 ს.კ. 205011217		პრ. ავტორი		
			მ. პაპუკაშვილი		

გზ გეგმა.
სახანძრო მანქანის სვლაგეზის ჩვენებით

- საავტომობილო საჭესარი
- ბარიერების რბენილობების ზედა და ბარი
- ღერძის ხაზი
- +42.80 საპროექტო შენობის ჭერტიპალური ნიშნული
- +482.60 აბსოლუტური კოორდინატური ნიშნული
- +7.30 - ბატაკის მოპირკეთების ნიშნული
- +7.20 - სტრუქტურის ჭერპაირის ნიშნული
- მისაწვდომი სწავალეზი, სიგანე 120 მ.
- სახანძრო ავტომობილებისთვის საავალი ნაწილი, სიგანე 6 მ.
- სახანძრო კიდრანტი

A - 3	
მასშტაბი	1 : 1000
თარიღი	10/02/2022
ფურც.	97

L.T.D ALFA

მისამართი: ქალაქი თბილისი, დასახლება დიდი დიღომი, მიკრო/რაიონი I, პეტრიწის ქ. №058, ნაკვეთი №030 (ს/კ: 01.10.06.001.002)
შპს. ავტოსერვისი "დიდი დიღომი" (პ.ნ. 211358975) საკუთრებაში არსებული 13160.კვ.მ. არასასოფლო-სამეურნეო
დანიშნულების მიწის ნაკვეთის და მისი მიმდებარე ტერიტორიის ტოპოგრაფიული

გეგმა

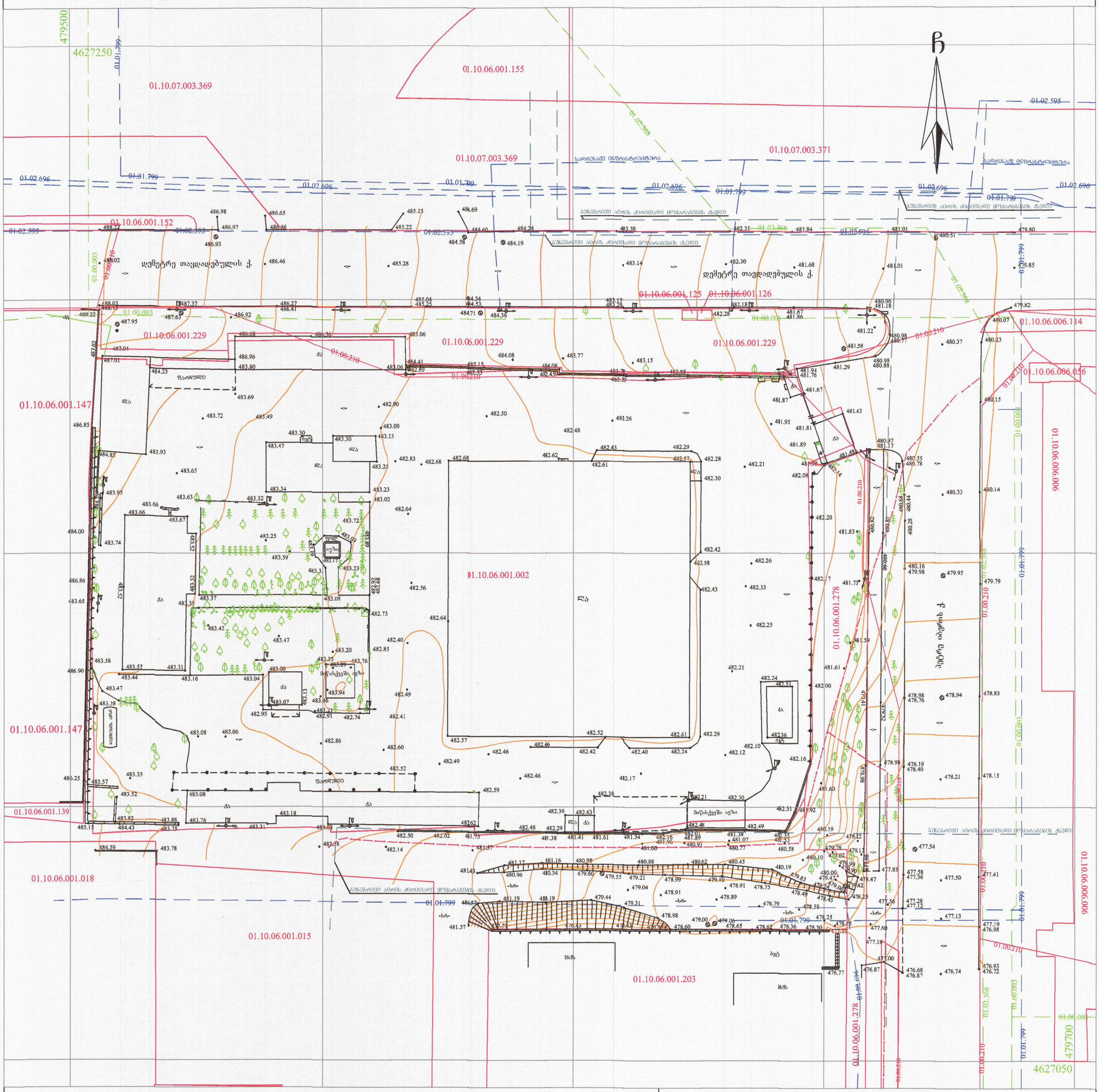
479500
4627250
01.10.07.003.369
01.10.06.001.155
01.10.07.003.371
01.10.06.001.152
01.10.06.001.125
01.10.06.001.126
01.10.06.001.229
01.10.06.006.114
01.10.06.006.056
01.10.06.006.006
01.10.06.001.147
01.10.06.001.002
01.10.06.001.278
01.10.06.001.139
01.10.06.001.018
01.10.06.001.015
01.10.06.001.203
479700
4627050
ჩ
დემეტრე თაქდადებულის ქ.
საკრებულო ინფრასტრუქტურა
გუნებრივი აირის ქვრითაღი მოპარაგების ქსელი
ფარდული
ტროტუარი
ასფალტი
ბეტონი
ბეტონის ბორდი
ბეტონის ბორდი
ბეტონის ბორდ