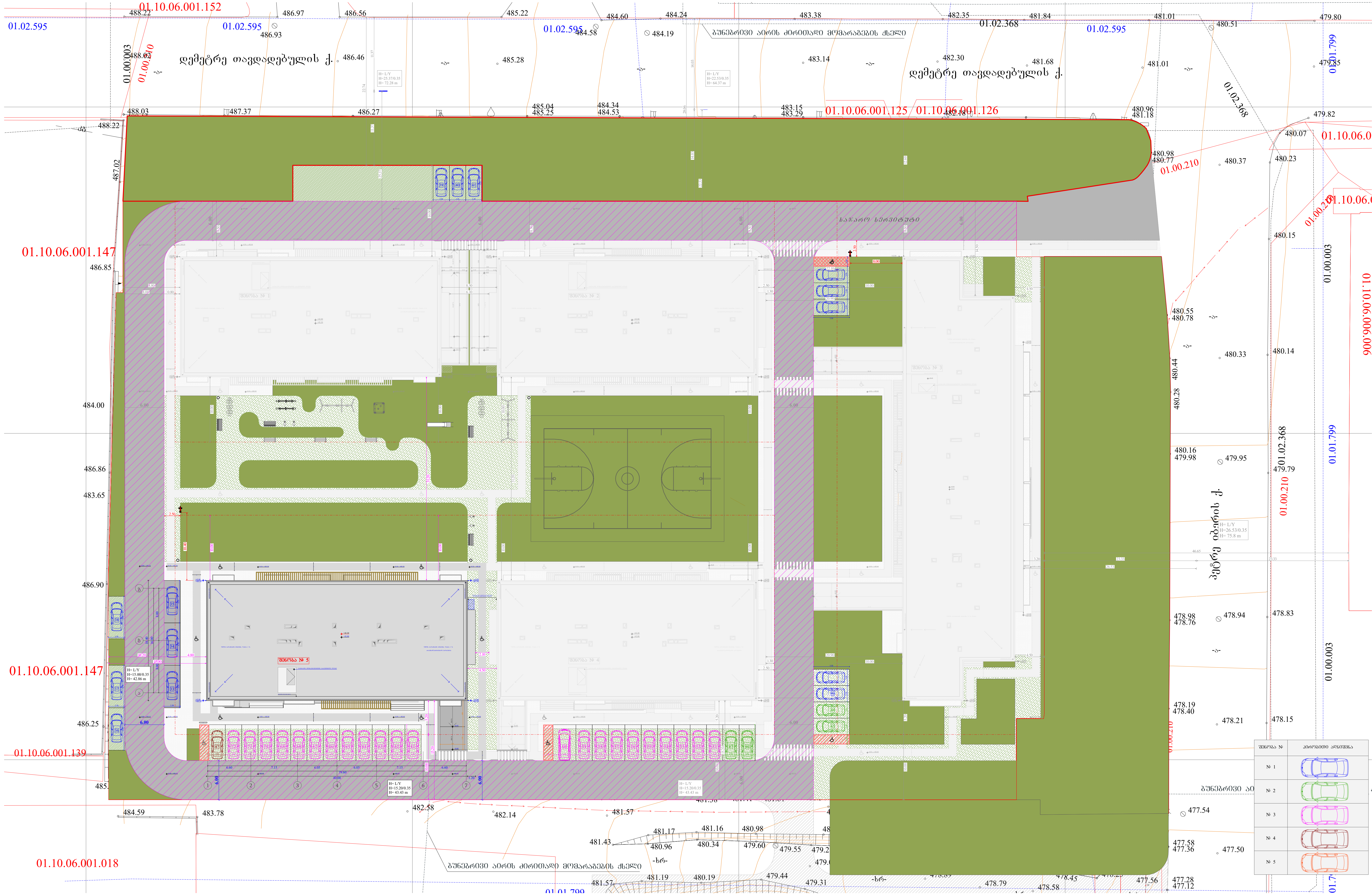

ფუნქციური დანიშნულება	ობიექტის მისამართი	ორგანიზაცია	დირექტორი	
მრავალფუნქციური კომპლექსი (საცხოვრებელი და კომერციული)	ს.კ. 01.10.06.001.002; 01.10.06.001.125; 01.10.06.001.126; 01.10.06.001.229; 01.10.06.001.278 ქ. თბილისი, დასახლება დიდი დიღომი, პეტრე იბერის №30	შპს "კალასი" ს.კ. 205011217	გ. ხუციშვილი	
			პრ. ავტორი	
			მ. პაპუკაშვილი	

გენ გეგმა
(შენობა № 5)

- საკადასტრო საზღვარი
- განაშენიანების რეგულირების წითელი ხაზი
- ღერძის ხაზი
- +42.80 საპროექტო შენობის ვერტიკალური ნიშნული
- +482.60 აბსოლუტური ჰორიზონტალური ნიშნული
- +7,30 - იატაკის მოპირკეთების ნიშნული
- +7,20 - სტრუქტურის ზედაპირის ნიშნული
- მისაწვდომი სვლაზები. სიგანე 1.20 მ.
- საჯარო სერვიტუტი
- სახანძრო ჰიდრანტი

A - 3

მასშტაბი	1 : 500
თარიღი	10/02/2022
ფურც.	

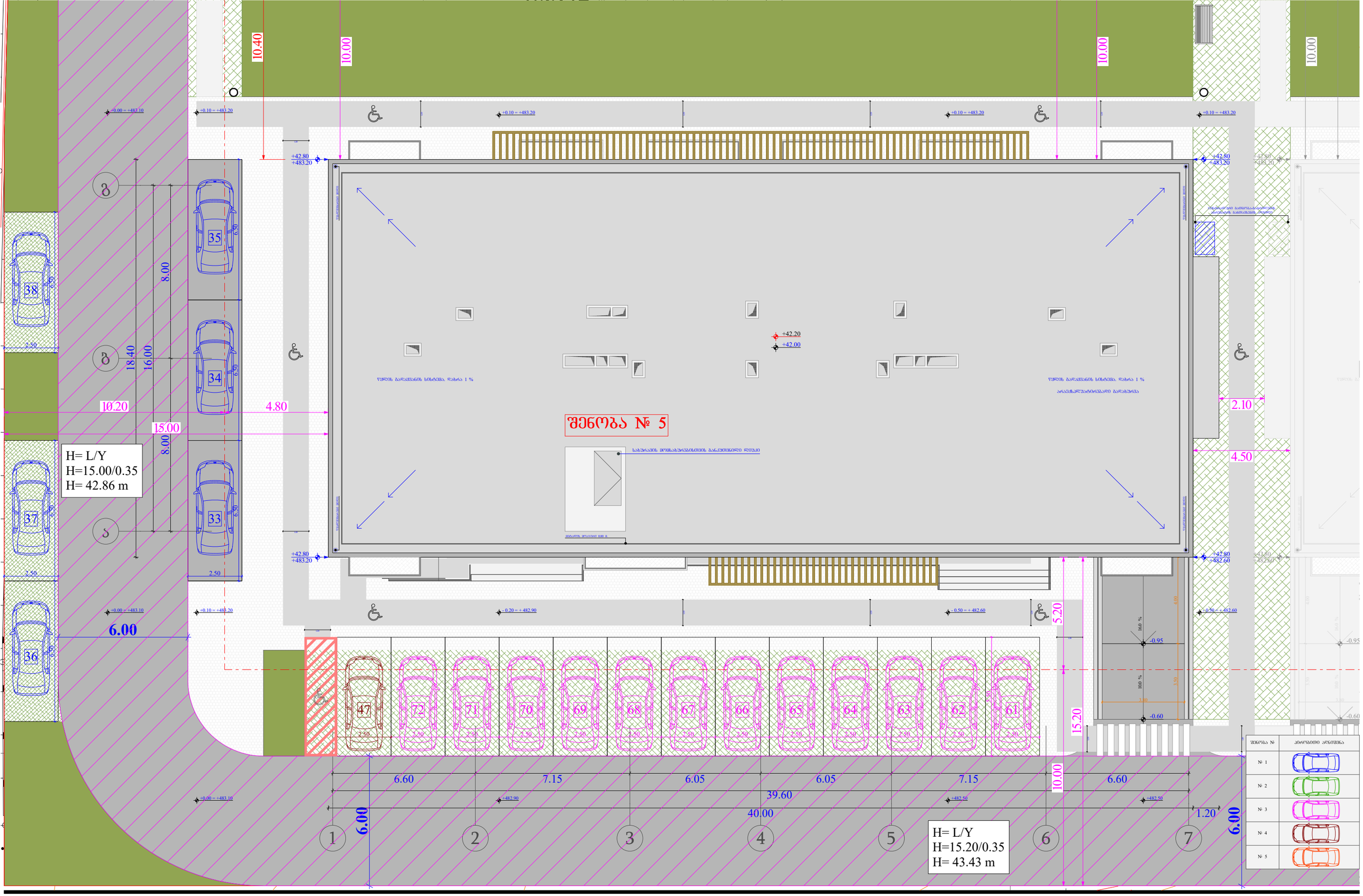

ფუნქციური დანიშნულება	ობიექტის მისამართი	ორგანიზაცია	დირექტორი
მრავალფუნქციური კომპლექსი (სახლოვრებელი და კომერციული)	ს.კ. 01.10.06.001.002; 01.10.06.001.125; 01.10.06.001.126; 01.10.06.001.229; 01.10.06.001.278 ქ. თბილისი, დასახლება დიდი დიღომი, პეტრე იბერის №30 ს.კ. 205011217	შპს "კალასი"	გ. ხუციშვილი პრ. ავტორი მ. პაპუკაშვილი

ბენ ბეიმა (შენობა № 5)

საპროექტო საზღვარი
ბაღებშორისების რეგულირების წითელი ხაზი
ღერძის ხაზი
საპროექტო შენობის ვერტიკალური ნიშნული
პასპორტიანი კორიდორული ნიშნული
+7,30 - ობიექტის მოპირკეთების ნიშნული
+7,20 - სტრუქტურის ჭერიანის ნიშნული
მისაწვდომი სწრაფეზე, სიგანე 120 მ.
საპარკინგე სივრცეში
სახანძრო ჰიდრანტი

A - 3
მასშტაბი 1 : 150
თარიღი 10/02/2022
ფურც.

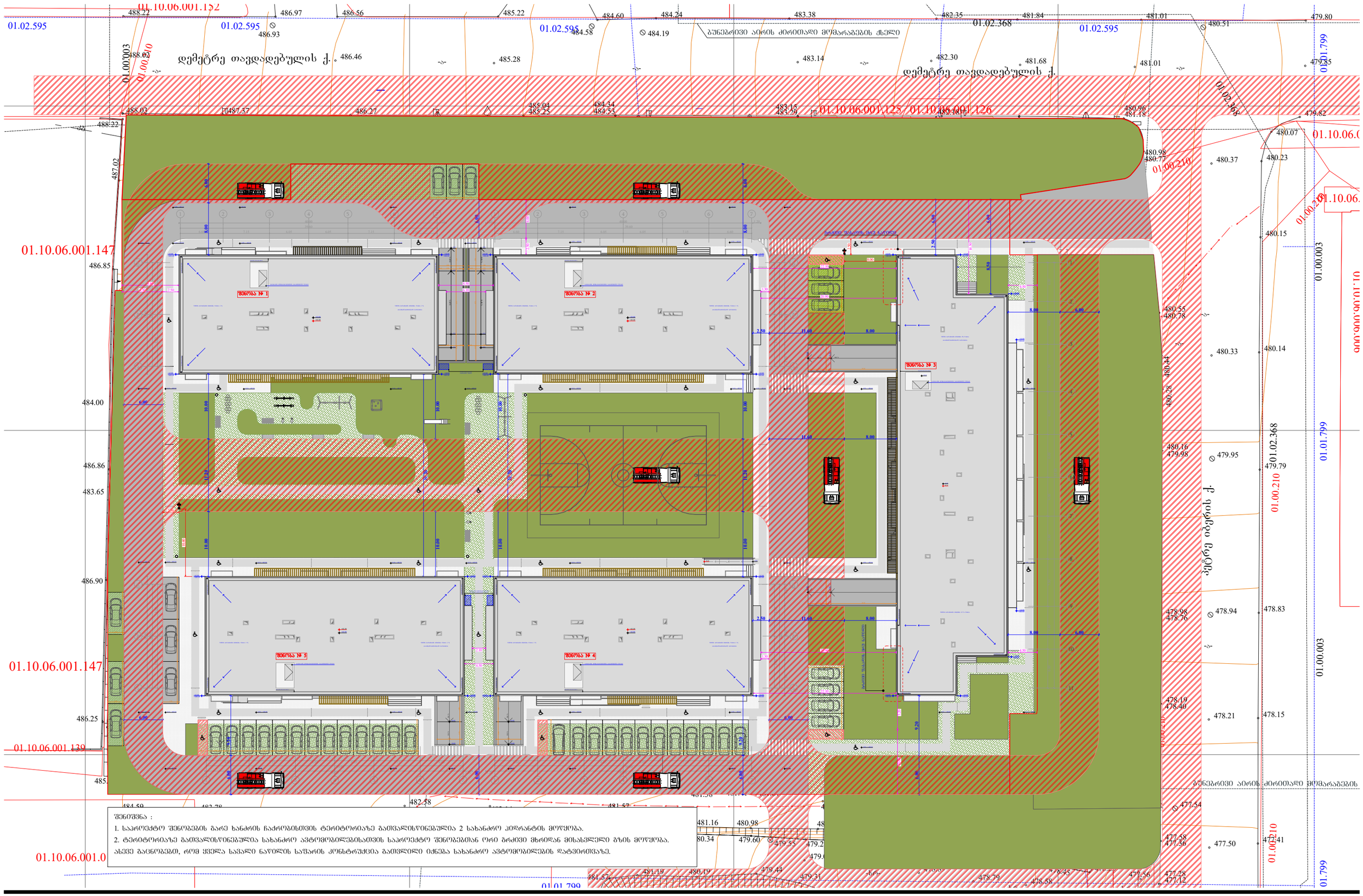

შენიშვნა :

1. საპროექტო შენობების გარე ხანძრის ჩაქრობისთვის ტერიტორიაზე გათვალისწინებულია 2 სახანძრო კიდრანტის მოწყობა.
2. ტერიტორიაზე გათვალისწინებულია სახანძრო ავტომობილებისათვის საპროექტო შენობებთან ორი ბრძივი მხრიდან მისასვლელი გზის მოწყობა. ასევე გაცნობებთ, რომ ქვეყლა სავალი ნაწილის საფარის კონსტრუქცია გათვლილი იქნება სახანძრო ავტომობილების დატვირთვაზე.

ფუნქციური დანიშნულება	ობიექტის მისამართი	ორგანიზაცია	დირექტორი		
მრავალფუნქციური კომპლექსი (სავხვრეზელი და კომერციული)	ს.კ. 01.10.06.001.002; 01.10.06.001.125; 01.10.06.001.126; 01.10.06.001.229; 01.10.06.001.278	შპს "კალასი"	გ. ხუციშვილი		
	ქ. თბილისი, დასახლება დიდი დიღომი, პატრე იბერის №30 ს.კ. 205011217		პრ. ავტორი		
			მ. პაპუკაშვილი		

გზ გეგმა.
სახანძრო მანქანის სვლაგეზის ჩვენებით

- საავტომობილო საჭესარი
- ბარიერების რბენილობების ზედა და ბარი
- ღერძის ხაზი
- +42.80 საპროექტო შენობის ჭერტიპალური ნიშნული
- +482.60 აბსოლუტური კოორდინატური ნიშნული
- +7.30 - ბატაკის მოპირკეთების ნიშნული
- +7.20 - სტრუქტურის ჭერპაირის ნიშნული
- მისაწვდომი სვლაგეზი, სიგანე 120 მ.
- სახანძრო ავტომობილებისთვის საავალი ნაწილი, სიგანე 6 მ.
- სახანძრო კიდრანტი

A - 3	
მასშტაბი	1 : 1000
თარიღი	10/02/2022
ფურც.	97

L.T.D ALFA

მისამართი: ქალაქი თბილისი, დასახლება დიდი დიღომი, მიკრო/რაიონი I, პეტრიწის ქ. №058, ნაკვეთი №030 (ს/კ: 01.10.06.001.002)
შპს. ავტოსერვისი "დიდი დიღომი" (პ.ნ. 211358975) საკუთრებაში არსებული 13160.კვ.მ. არასასოფლო-სამეურნეო
დანიშნულების მიწის ნაკვეთის და მისი მიმდებარე ტერიტორიის ტოპოგრაფიული

გეგმა

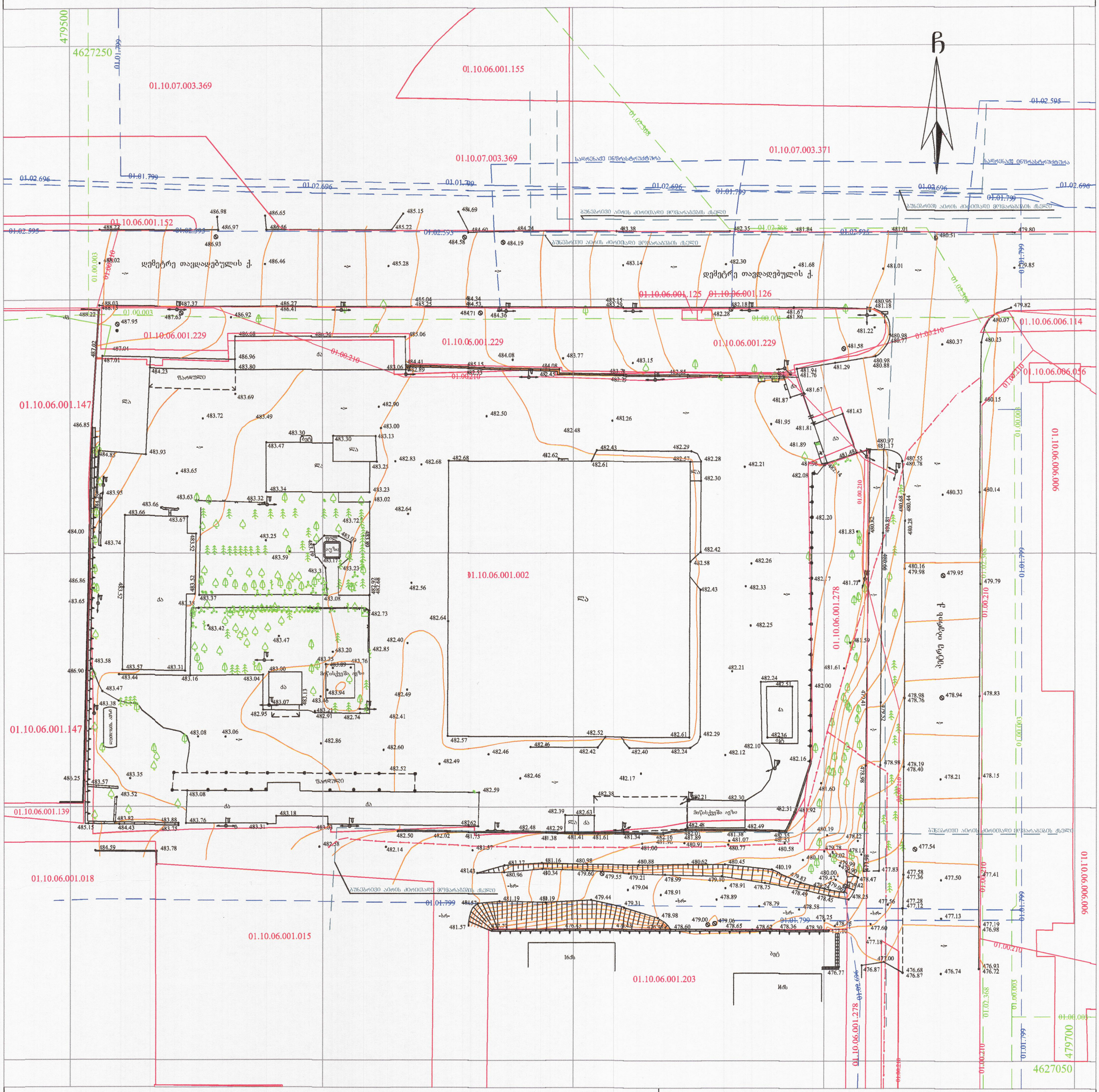
479500
4627250
01.10.07.003.369
01.10.06.001.155
01.10.07.003.371
01.10.06.001.152
01.10.06.001.125
01.10.06.001.126
01.10.06.001.229
01.10.06.006.114
01.10.06.006.056
01.10.06.006.006
01.10.06.001.147
01.10.06.001.002
01.10.06.001.278
01.10.06.001.139
01.10.06.001.018
01.10.06.001.015
01.10.06.001.203
479700
4627050
ჩ
დემეტრე თაქდადებულის ქ.
საკრებულო ინფრასტრუქტურა
გუნებრივი აირის ქვრითაღი მოპარაგების ქსელი
ფარდული
ტროტუარი
ასფალტი
ბეტონი
ბეტონის ბორდი
ბეტონის ბორდი
ბეტონის ბორდ