გენ გეგმა

მ 1:200

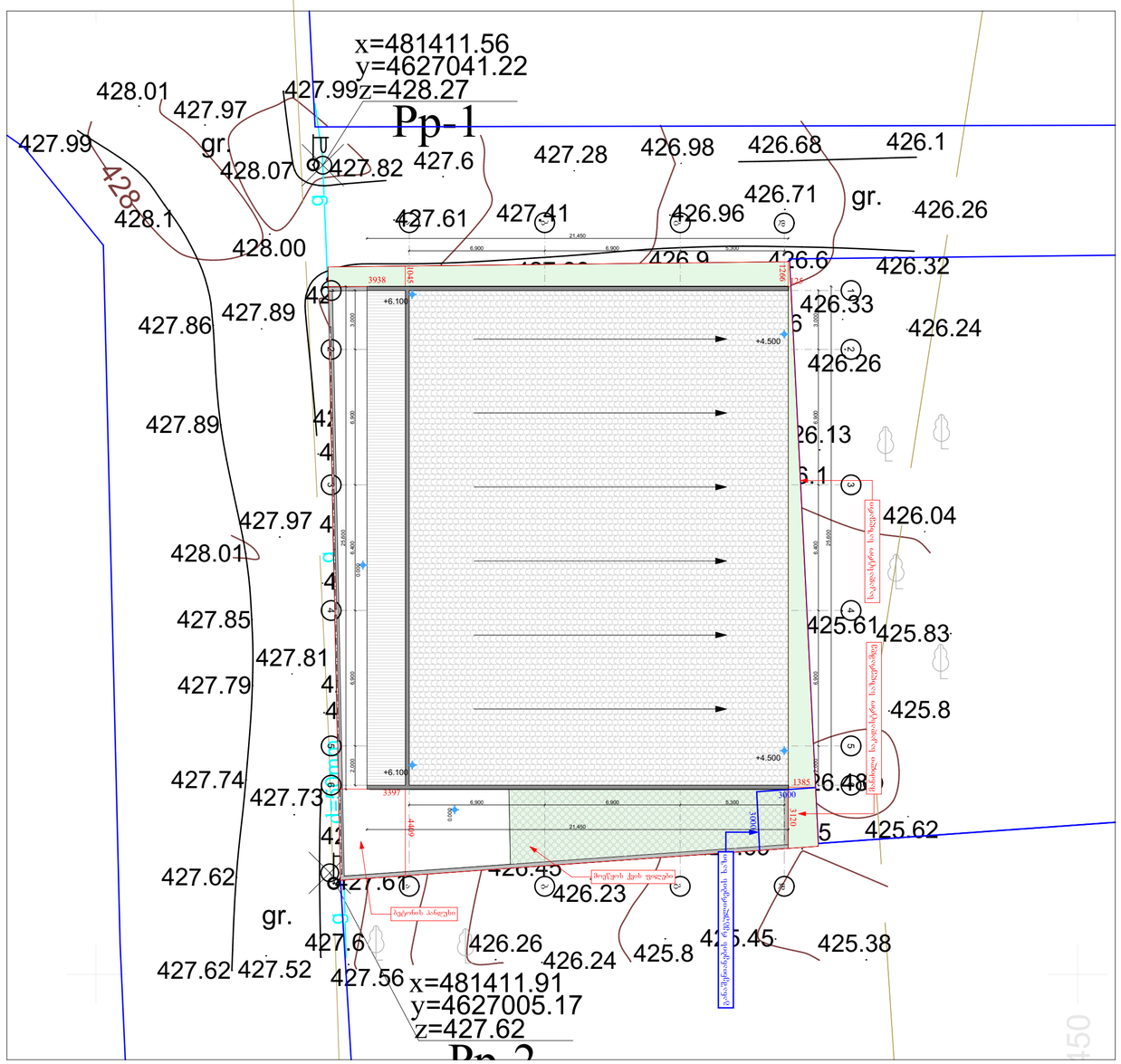

მ 1:500

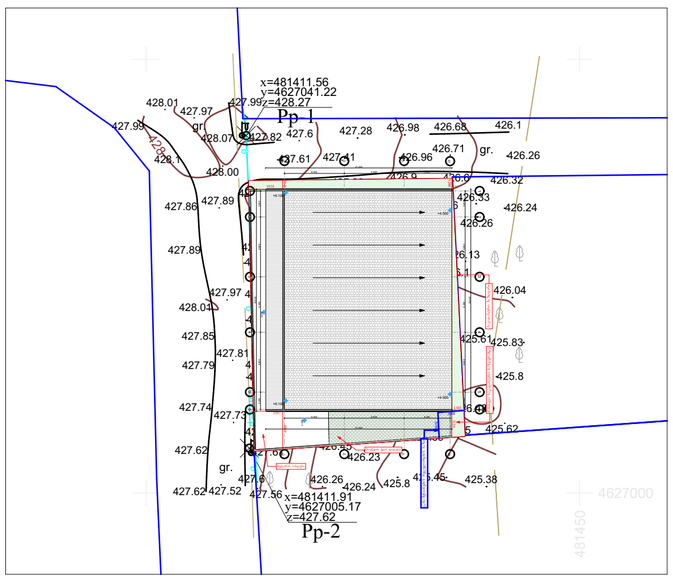

შენობის აბსოლიტური ნული: 0.000 = 427.50

საცხოვრებელი სახლის პროექტი	
TASHUB	
მისამართი: ქალაქი თბილისი,ჯუჯარი გოგიაშვილის ქუჩა , №17 ს.კ: 01.72.14.013.836	
ტასჩაბი ს/ს : 406265410 მის: ჯრწანისის ქ. №26	
თანამდებობა	გვარი / ხელმოწერა
მთ.დირექტორი	ს.გიორგაია
არქიტექტორი	ს.გულუაშელიძე
დამკვეთი	
შპს: "ად მედია" (405109252)	
პირობითი აღნიშვნები	
საკადასტრო საზღვარი	
განაშენიანების რეგულირების ხაზი	
ნახაზის სახელწოდება	
მასშტაბი: 1:100	ფორმატი: A2
თარიღი: 2022 წ.	
ფარცელი	ნიშნული
0 12.5 25 50	

ქ. თბილისი, დ. აღმაშენებლის ხეივანი, მე-12 კმ. საძვალე გუმბათის მიმდებარედ, არსებული 731 კმ.მ არასასოფლო-სამეურნეო დანიშნულების მიწის ნაკვეთის

ბ ე ბ მ ა



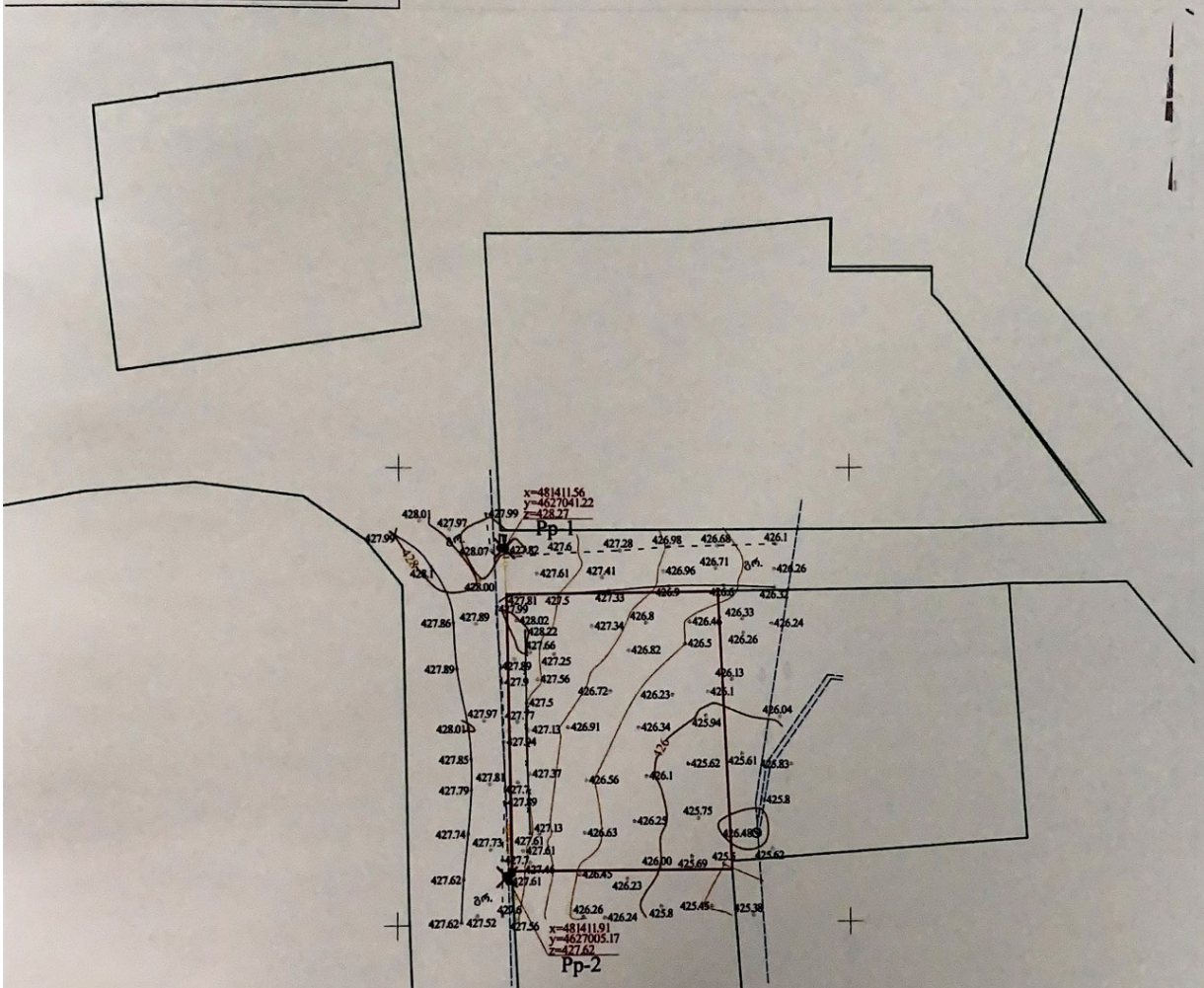

პიროგითი აღნიშვნები

WGS 84 -ის კოორდინატთა სისტემის UTM პროექცია

1:500

სიტუაციური სქემა
მ 1:2000



ქ. თბილისი, დ. აღმაშენებლის ხეივანი, მე-12 კმ. საქვაბე გუმბათის მიმდებარედ, არსებული 731 კვ.მ არასასოფლო-სამეურნეო დანიშნულების მიწის ნაკვეთის

გ ე გ მ ა

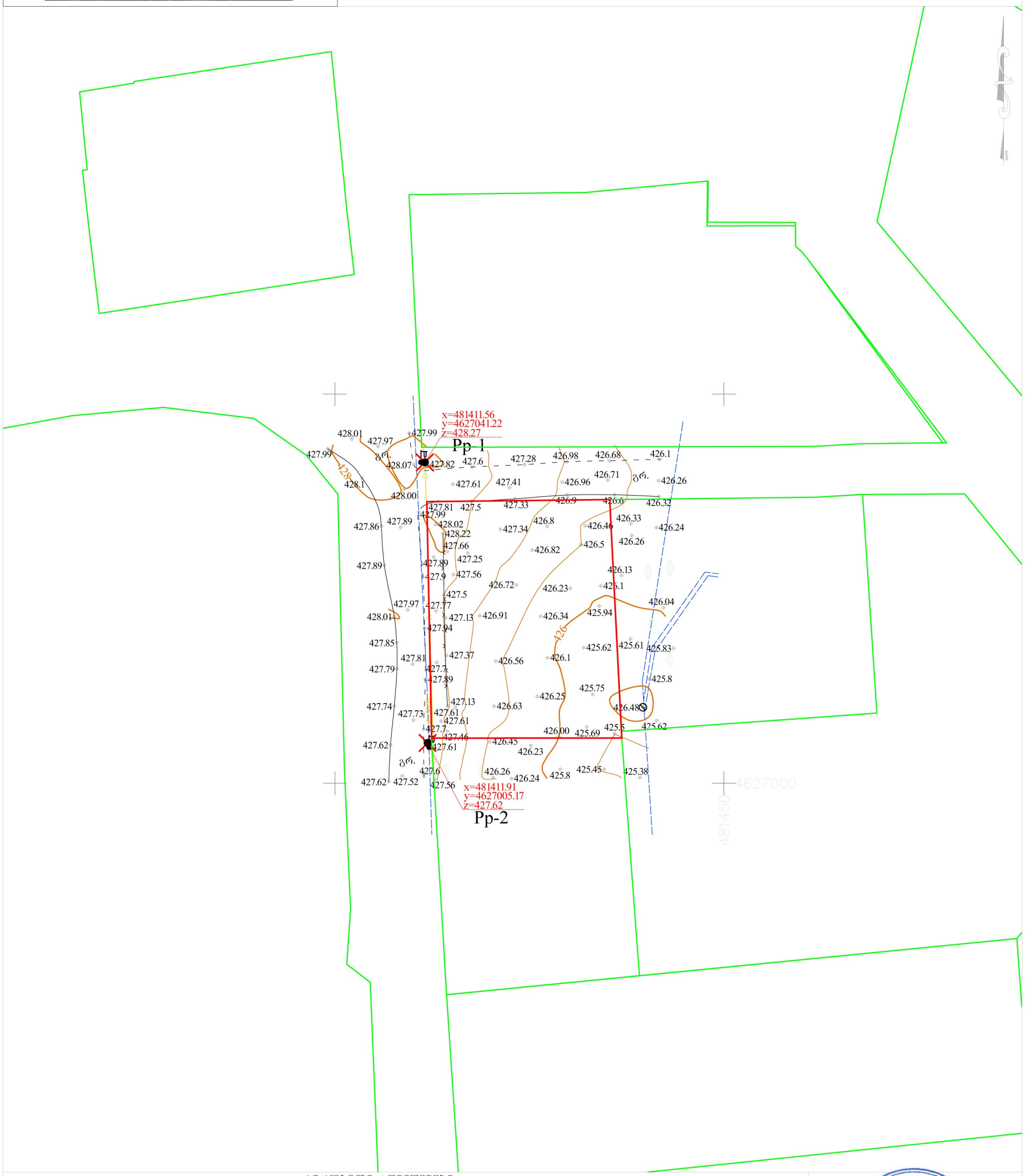

პირობითი აღნიშვნები

WGS 84 -ის კოორდინატთა სისტემის UTM პროექცია

ს/ს	საცხოვრებელი შენობა
ა/ს	არასაცხოვრებელი შენობა
ფ	ფარდული
სათბური	სათბური
ნანგრევი	დანგრეული შენობა
რეზ	რეზერვუარი
თხრილი	ტრანსფორმატორი, ელ. ქსელსადგური
ა	ბორდიური
	ასფალტის გზა
გრ.	გრუნტის გზა
	რკინიგზა
221	მთავარი ისოჰიფსი
	ისოჰიფსი სიმაღლით
	ქვის ღობე
	ლითონის ღობე
	ბეტონის ღობე
	მავთულბადის ღობე
	გაზი
	წყალი
	ნაყარი მიწა
	ნამოჭრილი გრუნტი
	საზოგადო საყარო რესურსის მინაცემების მიხედვით
	ქარსაცავი ზოლი
	ცოცხალი ღობე
	მიწის ნაკვეთის საზღვარი
	მეზობლის მიწის ნაკვეთის საზღვარი
	ხეები, პალმა, ბუჩქი
	ბოძები
	განათების ელ. ბოძი
	ონკანი, სათვალთვალო ჭა
	ანძა, ანტენა

შპს "თბილისი გრუპი" ბარნოვის ქ. №71
info@tbilisigroup.ge 222 40 06 60

დირექტორი ნ. ჭეიშვილი
აზომა ზ. დოლაძე
დახაზა ა. კიკოლიაკო

მ 1:500

2018წ.