N

C.I.R.3 საგზაო მოძრაობის ორგანიზების სქემა

1:1,38

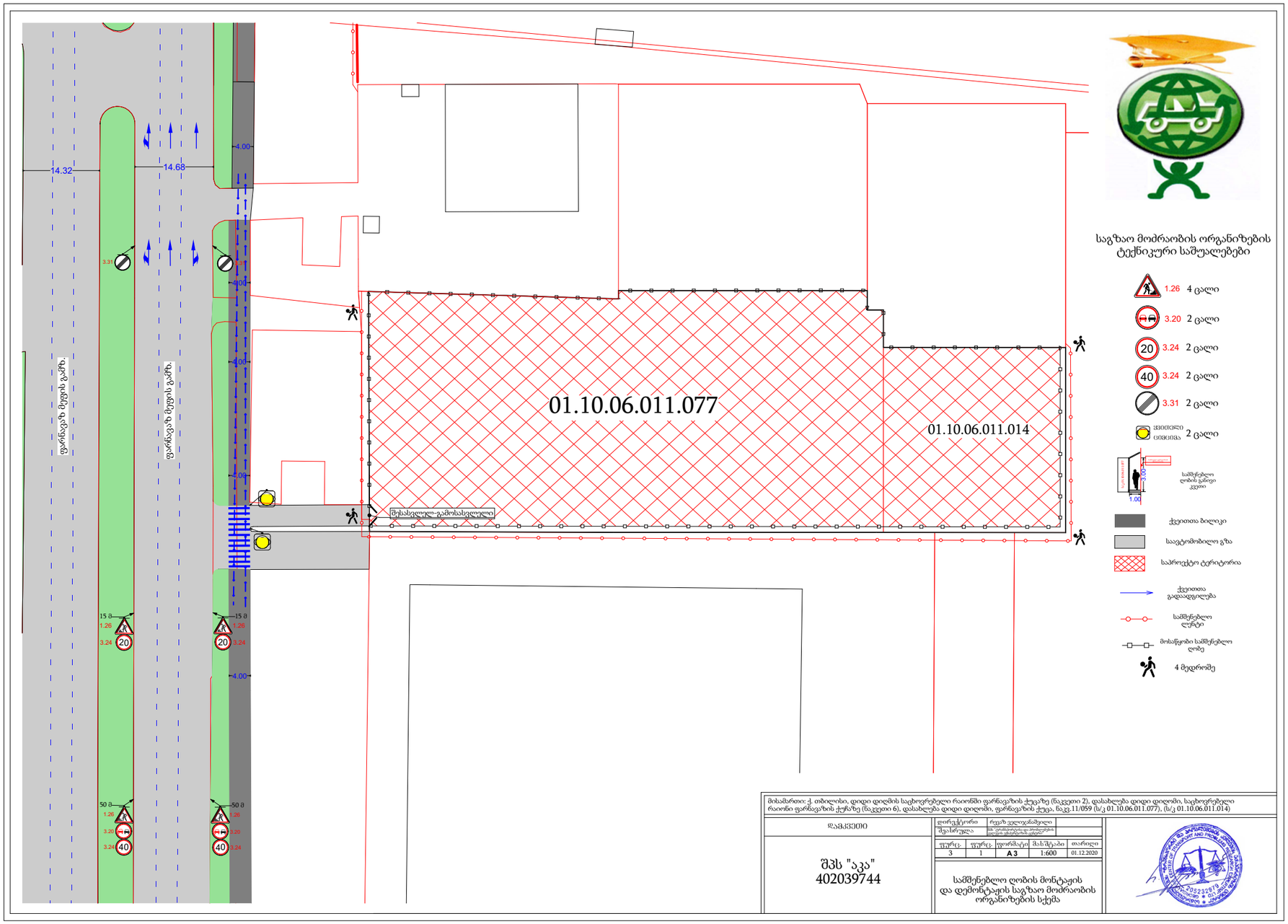

მისამართი: ქ. თბილისი, დიდი დიღმის საცხოვრებელი რაიონში ფარნავაზის ქუჩაზე (ნაკვეთი 2), დასახლება დიდი დიღომი, საცხოვრებელი რაიონი ფარნავაზის ქუჩაზე (ნაკვეთი 6), დასახლება დიდი დიღომი, ფარნავაზის ქუჩა, ნაკვ.11/059 (ს/კ 01.10.06.011.077), (ს/კ 01.10.06.011.014)

დამკვეთი	დირექტორი / შესრულება	რუკაზე ვექტორიზებული: მხ. ურბანული მწვანე ნარგავების სფეროში მომუშავე კერძო ფირმა "JD studio"

ფურც.	ფურც.	ფორმატი	მასშტაბი	თარიღი
3	1	A 3	1:600	01.12.2020

შპს "აკა"
402039744

სამშენებლო ღობის მონტაჟის და დემონტაჟის საგზაო მოძრაობის ორგანიზების სქემა

შეთანხმებულია

ქ. თბილისის მერიის ს.ს.ი.პ. "ურბანული განვითარების საექსპერტო სამსახური"

ექსპლიკაცია

პირობითი აღნიშვნები

	საპროექტო ტერიტორიის საპატრულო საზღვარი

ტექნიკურ-ეკონომიკური მაჩვენებლები

მისამართი:

ქ. თბილისი, დიდი დიღომის საცხოვრებელი რაიონი, ფარნავაზის ქუჩა

ს/კ კოდი:

01.10.06.011.077
01.10.06.011.014
01.10.06.011.084

± 0.00=437.50

C.I.R.3 საგზაო მოძრაობის ორგანიზების სქემა

JD studio

საიდენტ. კოდი 400145589

დირექტორი	თ. დათებაშვილი	
არქიტექტორი	თ. დათებაშვილი	
	გ. დათებაშვილი	
	ა. გობეჯიშვილი	

სტადია	გ.რ.გ	მასშტაბი	1:1,38
ფორმატი	A-3	ფურცელი	066
		თავი	061-070
თარიღი	2021	გვ. რაოდ.	114

067

N

C.I.R.3 საგზაო მოძრაობის ორგანიზების სქემა

1:1,38

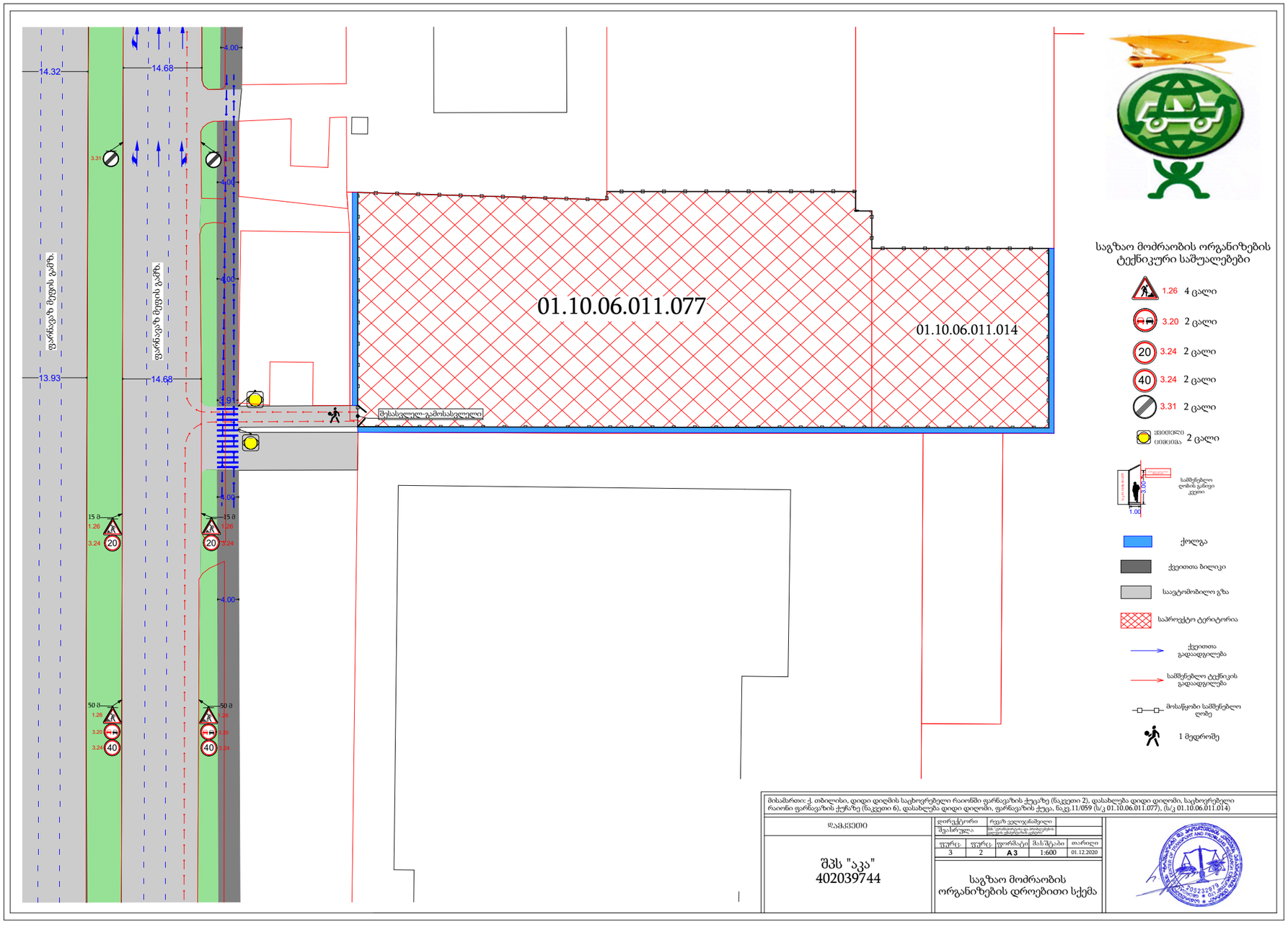

შეთანხმებულია

ქ. თბილისის მერიის ს.ს.ი.პ. "ურბანული განვითარების საექსპერტო სამსახური"

ექსპლიკაცია

პირობითი აღნიშვნები

	საპროექტო ტერიტორიის საპასპორტო საზღვარი

ტექნიკურ-ეკონომიკური მაჩვენებლები

მისამართი:

ქ. თბილისი, დიდი დიღომის საცხოვრებელი რაიონი, ფარნავაზის ქუჩა

საკ./კოდი:

01.10.06.011.077
01.10.06.011.014
01.10.06.011.084

± 0.00=437.50

C.I.R.3 საგზაო მოძრაობის ორგანიზების სქემა

JD studio

საიდენტ. კოდი 400145589

დირექტორი	თ. დათებაშვილი		
არქიტექტორი	თ. დათებაშვილი		
	გ. დათებაშვილი		
	ა. გოგეჭაიშვილი		
სტადია	გ.რ.გ	მასშტაბი	1:1,38
ფორმატი	A-3	ფურცელი	067
		თავი	061-070
თარიღი	2021	გვ. რაოდ.	114

068

N

C.I.R.3 საგზაო მოძრაობის ორგანიზების სქემა

1:1,38

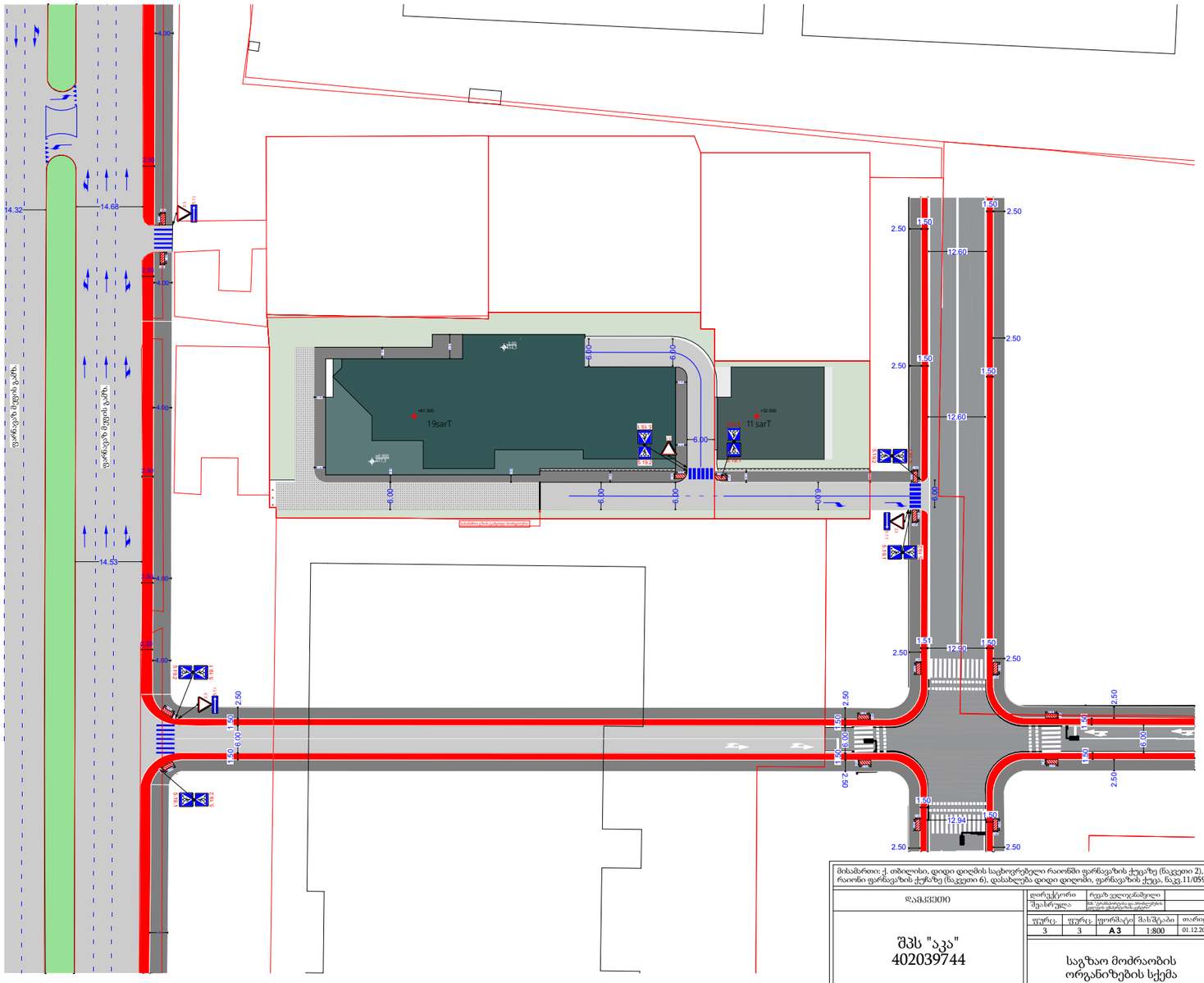
19sarT
11 sarT
14.32
14.68
14.53
4.00
6.00
2.50
1.50
12.60
12.94
2.50
2.50
1.50
2.50
1.50
2.50
1

069

N

C.I.R.3 საგზაო მოძრაობის ორგანიზების სქემის თანხმობა - ურბანული

1:1,38

ქალაქ თბილისის მუნიციპალიტეტის საჯარო სამართლის იურიდიული პირი – ქალაქ თბილისის მუნიციპალიტეტის ტრანსპორტისა და ურბანული განვითარების სააგენტო

წერილის ნომერი: **16-0121301374**
თარიღი: **28/10/2021**
პინი: **9610**

გადაამოწმეთ: **document.municipal.gov.ge**

მისამართი: ლევან გოროზია
პირადი ნომერი: 62001041576
მისამართი: სოხუმი ქუთაისის ქ. N 41

ბატონო ლევან ,

ქალაქ თბილისის მუნიციპალიტეტის სსიპ - ქალაქ თბილისის მუნიციპალიტეტის ტრანსპორტისა და ურბანული განვითარების სააგენტომ განიხილა თქვენი, 2021 წლის 21 ოქტომბრის № 01212941073-16 განცხადება, რომელთან დაკავშირებითაც გაცნობებთ შემდეგს:

დაკმაყოფილდეს 2021 წლის 21 ოქტომბრის № 01212941073-16 განცხადება და შეთანხმდეს ქალაქ თბილისში, ფარნავაზ მეფის გამზირი, N 3 და N5-ში არსებულ მიწის ნაკვეთებზე (საკადასტრო კოდი: 01.10.06.011.014; 01.10.06.011.077) საგზაო მოძრაობის ორგანიზების სქემა თანდართულ ბმულზე არსებული დანართის შესაბამისად.

სამუშაოს დასრულების შემდეგ, 30 კალენდარული დღის ვადაში დემონტაჟი უნდა გაუკეთდეს დროებით დამონტაჟებულ საგზაო მოძრაობის ორგანიზების ტექნიკურ საშუალებებს და ქუჩის სავალი ნაწილი მოყვანილი იქნას პირვანდელ მდგომარეობაში.

საგზაო მოძრაობის ორგანიზების სქემის ცვლილება საჭიროებს შეთანხმებას სააგენტოსთან.

გადაწყვეტილების გასაჩივრება, დაინტერესებული მხარის მიერ, შესაძლებელია ამ გადაწყვეტილების გაცნობიდან ერთი თვის ვადაში ქალაქ თბილისის მუნიციპალიტეტის მერთან (მისამართი: ჟ. შარტავას ქუჩა N7) კანონმდებლობით დადგენილი წესით.

დანართი: სსიპ - ტრანსპორტისა და ურბანული განვითარების სააგენტოს მიერ შეთანხმებული საგზაო მოძრაობის ორგანიზების სქემები იხილეთ თანდართულ ბმულზე :

https://cloud.tbilisi.gov.ge/index.php/s/l4DoB8YEIHOmyly

პატივისცემით,

ვიქტორ წილოსანი

სააგენტოს უფროსი

გამოყენებულია კვალიფიციური ელექტრონული ხელმოწერა/ ელექტრონული შტამპი

შეთანხმებულია

ქ. თბილისის მერიის ს.ს.ი.პ. "ურბანული განვითარების საკალაპოე სამსახური"

ექსპლიკაცია

პირობითი აღნიშვნები

	საპროექტო ტერიტორიის საპატდასტრო საზღვარი

ტექნიკურ-ეკონომიკური მაჩვენებლები

მისამართი:

ქ. თბილისი, დიდი დიღომის საცხოვრებელი რაიონი, ფარნავაზის ეუჩა

საკ./კოდი:

01.10.06.011.077
01.10.06.011.014
01.10.06.011.084

± 0.00=437.50

C.I.R.3 საგზაო მოძრაობის ორგანიზების სქემის თანხმობა - ურბანული

JD studio

საიდენტ. კოდი 400145589

დირექტორი	თ. დათებაშვილი		
არქიტექტორი	თ. დათებაშვილი		
	გ. დათებაშვილი		
	ა. გობეჯიშვილი		
სტადია	გ.რ.გ	მასშტაბი	1:1,38
ფორმატი	A-3	ფურცელი	069
		თავი	061-070
თარიღი	2021	გვ. რაოდ.	114

საქართველოს მინაგან საქმეთა სამინისტროს
საპატრულო პოლიციის დეპარტამენტი

MINISTRY OF INTERNAL AFFAIRS OF GEORGIA
PATROL POLICE DEPARTMENT

MIA 9 21 02837812

28/10/2021

მოქ. ლ. გოროზიას
ქ. თბილისი დიდი დიღომი, არჩილ მეფის ქ. 7ა, ბ.94;
თქვენს 2021 წლის 28 ოქტომბრის განცხადებაზე

ასლი: საპატრულო პოლიციის დეპარტამენტის
ქ. თბილისის მთავარი სამმართველოს

შსს საპატრულო პოლიციის დეპარტამენტში განხილულ იქნა თქვენი განცხადება, რომელიც ეხება ქ. თბილისი, ფარნავაზ მეფის გამზირი N 3 და N5 ს/კ 01.10.06.011.014; 01.10.06.011.077-ის მიმდებარედ სამშენებლო დამცავი ღობის განთავსების და არსებული საგზაო/სატრანსპორტო ინფრასტრუქტურის ნაკადების მიმართულების საგზაო მოძრაობის ორგანიზაციის წარმოდგენილი სქემების შეთანხმებას.

- ვითვალისწინებთ რა, ქ. თბილისის მუნიციპალიტეტის სსიპ ტრანსპორტის და ურბანული განვითარების სააგენტოს თანხმობას (წერილის ნომერი 28/10/2021 16-0121301374), შსს საპატრულო პოლიციის დეპარტამენტი ითანხმებს (საგზაო მოძრაობის უსაფრთხოების კუთხით) წარმოდგენილ დროებითი და მუდმივი მოძრაობის ორგანიზაციის სქემებს და არ არის წინააღმდეგი განახორციელოთ სამუშაოები შემდეგი პირობების დაცვით:
- სამშენებლო დამცავი ღობე შეიღებოს შავ-თეთრი ან წითელ-თეთრი ზოლებით;
- ქვეითად მოსიარულეთა უსაფრთხოების მიზნით დამცავი ღობის ფარგლებში მოეწყოს ქუჩის სავალი ნაწილის მხრიდან ქვეითად მოსიარულეთა ბილიკი, ღობე გზის სავალი ნაწილის მხრიდან გადაიხუროს და ღამის საათებში განათდეს;
- სამშენებლო ობიექტზე მისასვლელი გზა აღიჭურვოს მოძრაობის რეგულირების ტექნიკური საშუალებებით წარმოდგენილი სქემის შესაბამისად;
- დაცული იქნას გზის სავალი ნაწილის სისაუფთავე, არ დაუშვათ სამშენებლო მასალისა და ტექნიკის გზის სავალ ნაწილზე განთავსება;
- სამუშაოების დასრულებისთანავე მიმდებარე ტერიტორია მოყვანილ იქნას პირვანდელ მდგომარეობაში და დროებითი მოძრაობის რეგულირების ტექნიკურ საშუალებებს გაუკეთდეს დემონტაჟი;

- სამუშაოების დაწყების და დამთავრების შესახებ წინასწარ ეცნობოს შსს საპატრულო პოლიციის დეპარტამენტის სამორიგეო ნაწილს (ტელ: 241-85-04; 241-85-05);

მეორე ადრესატს: გთხოვთ, უზრუნველყოთ კონტროლის დაწესება წერილში მითითებულ პირობების შესრულებაზე და მოძრაობის რეგულირების ტექნიკური საშუალებების განთავსების მდგომარეობაზე. შეუსრულებლობის შემთხვევაში გაატარეთ ზომები საქართველოს ადმინისტრაციულ სამართალდარღვევათა კოდექსის 134 მუხლით გათვალისწინებული მოთხოვნების შესაბამისად.

დანართი: 1 ფაილად.

საპატრულო პოლიციის დეპარტამენტი /
საორგანიზაციო სამმართველო / საგზაო მოძრაობის
ზედამხედველობის განყოფილება
განყოფილების უფროსი
ბარბაქაძე დავით

0190, თბილისი, ნოე რამიშვილის ქ. №38
№38, Noe Ramishvili St. 0190, Tbilisi, Georgia

ტელ./Tel.: (+995 032) 2 41 42 42
ფაქსი/Fax: (+995 032) 2 41 85 02
E-mail: patrolinfo@mia.gov.ge

შეთანხმებულია

ქ. თბილისის მერიის ს.ს.ი.პ. "ურბანული განვითარების სააგენტოს სამსახური"

ექსპლიკაცია

პირობითი აღნიშვნები

	საპარკეტო ტერიტორიის საპატრულო საზღვარი

ტექნიკურ-ეკონომიკური მაჩვენებლები

მისამართი:

ქ. თბილისი, დიდი დიღომის საცხოვრებელი რაიონი, ფარნავაზის ეკუჩა

საკ./კოდი:

01.10.06.011.077
01.10.06.011.014
01.10.06.011.084

± 0.00=437.50

C.I.R.3 საგზაო მოძრაობის ორგანიზების სქემის თანხმობა - საპატრულო

JD studio

საიდენტ. კოდი 400145589

დირექტორი	თ. დათებაშვილი	
არქიტექტორი	თ. დათებაშვილი	
	გ. დათებაშვილი	
	ა. გობეჯიშვილი	

სტადია	გ.რ.გ	მასშტაბი	1:1,38
ფორმატი	A-3	ფურცელი	070
		თავი	061-070
თარიღი	2021	გვ. რაოდ.	114