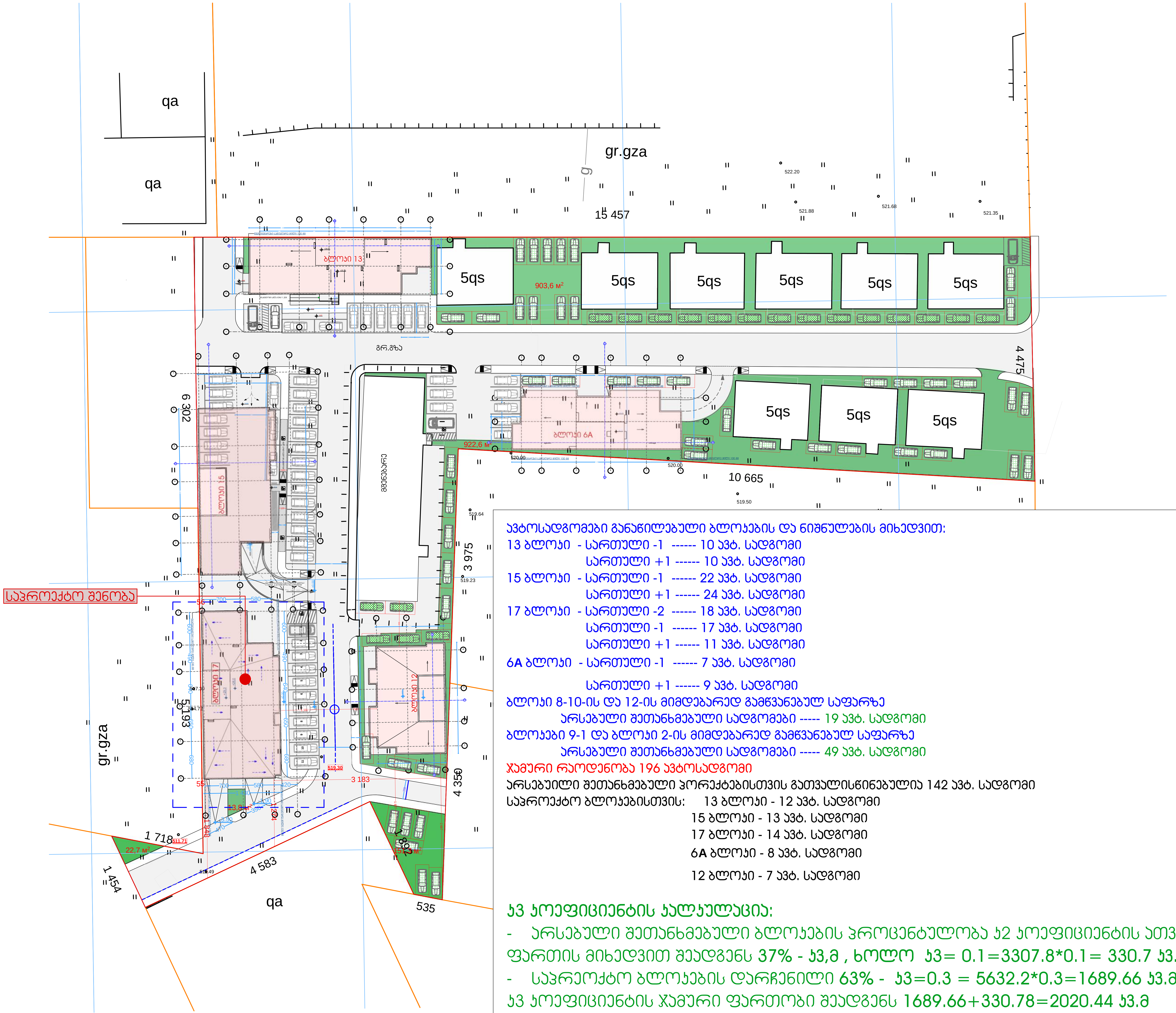

ავტოსადგომები განაწილებული ბლოკების და ნიშნულების მიხედვით:

13 ბლოკი - სართული -1 ------ 10 ავტ. სადგომი
სართული +1 ------ 10 ავტ. სადგომი

15 ბლოკი - სართული -1 ------ 22 ავტ. სადგომი
სართული +1 ------ 24 ავტ. სადგომი

17 ბლოკი - სართული -2 ------ 18 ავტ. სადგომი
სართული -1 ------ 17 ავტ. სადგომი
სართული +1 ------ 11 ავტ. სადგომი

6A ბლოკი - სართული -1 ------ 7 ავტ. სადგომი
სართული +1 ------ 9 ავტ. სადგომი

ბლოკი 8-10-ის და 12-ის მიმდებარედ გამწვანებულ საფარზე
არსებული შეთანხმებული სადგომები ----- 19 ავტ. სადგომი

ბლოკები 9-1 და ბლოკი 2-ის მიმდებარედ გამწვანებულ საფარზე
არსებული შეთანხმებული სადგომები ----- 49 ავტ. სადგომი

ჯამური რაოდენობა 196 ავტოსადგომი

არსებული შეთანხმებული პორექტებისთვის გათვალისწინებულია 142 ავტ. სადგომი

საპროექტო ბლოკებისთვის:
13 ბლოკი - 12 ავტ. სადგომი
15 ბლოკი - 13 ავტ. სადგომი
17 ბლოკი - 14 ავტ. სადგომი
6A ბლოკი - 8 ავტ. სადგომი
12 ბლოკი - 7 ავტ. სადგომი

კ3 კოეფიციენტის კალკულაცია:

- არსებული შეთანხმებული ბლოკების პროცენტულობა კ2 კოეფიციენტის ათვისებულ ფართის მიხედვით შეადგენს 37% - კ3,მ , ხოლო კ3= 0.1=3307.8*0.1= 330.7 კ3.მ
- საპრეოქტო ბლოკების დარჩენილი 63% - კ3=0.3 = 5632.2*0.3=1689.66 კ3.მ

კ3 კოეფიციენტის ჯამური ფართობი შეადგენს 1689.66+330.78=2020.44 კ3.მ

გენერალური გეგმა
მაშტაბი. 1:500
ბლოკი 17

ფორმატი ა-2

პროექტის სახელწოდება

მრავალბინიანი საცხოვრებელი სახლი
ბლოკი 17

მისამართი

ქ. თბილისში ვარკეთილი 2-სა და ვაზისუბნის საცხოვრებელ რაიონს შორის არსებული მიწის ნაკვეთი

პროექტის ავტორი არქიტექტორი

ანა კაჭკაჭიშვილი

პროექტის არქიტექტურული ნაწილი შემოწმებულია არქიტექტორი: ნიკოლოზ დონაძის მიერ.

შენიშვნა:

ნახაზი მომზადებულია მისაწვდომობის ეროვნული სტანდარტების მიხედვით

ზომები მოცემულია სანტიმეტრებში

1. იატაკის ზედაპირები მოეწყობა ისე, რომ იქნება მდგრადი, მყარი და არასრიალა.
2. განათების სამართავები ელექტრო, გამანაწილებლები ელექტრო ჩამრთველები და დენსართები, ტემპერატურის მარეგულირებლები, მოწყობილობების სამართავები წყალსადენი სისტემის მოწყობილობების მარეგულირებლები და დამცავი და ორმხრივი საკომუნიკაციო სისტემების სამართავებია მოეწყობა სტანდარტის 309-ე ქვეთავის შესაბამისად".

თბილისი 2022 წ.

შენიშვნები:

იატაკის ზედაპირი იქნება ბეტონის ან მსგავსი არაწვადი მასალის, რომელსაც არ ექნება შეწოვის უნარი

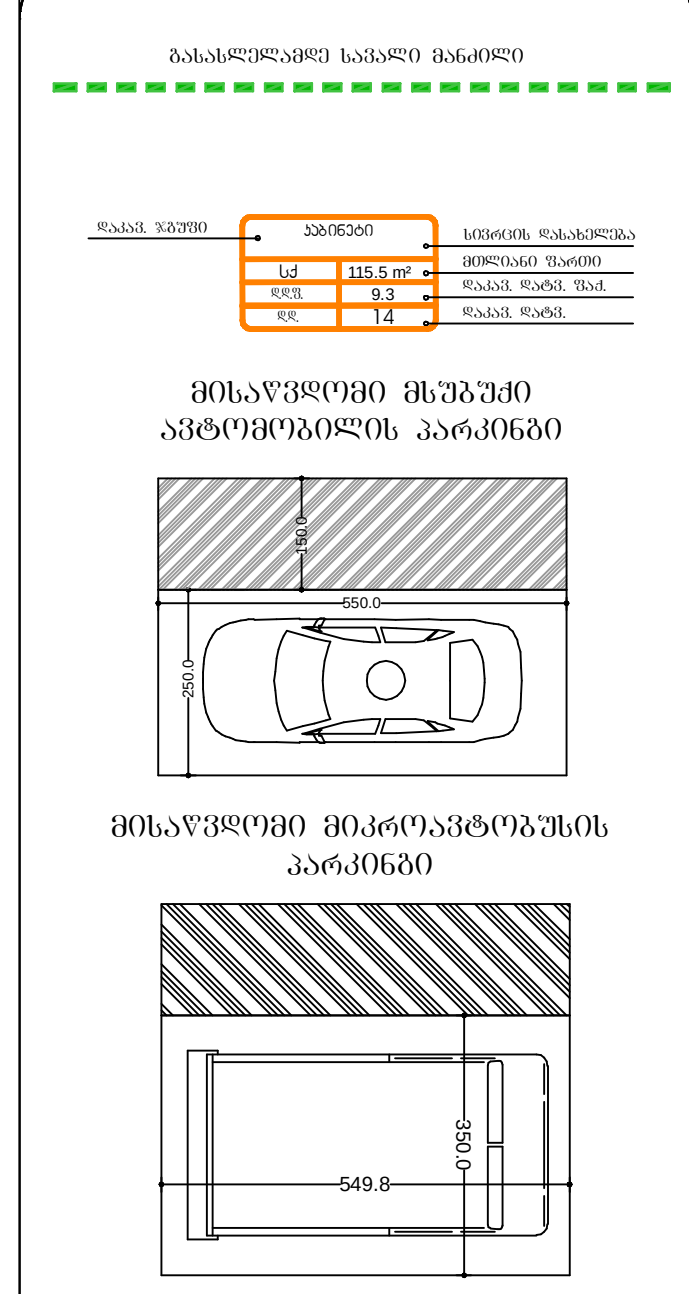

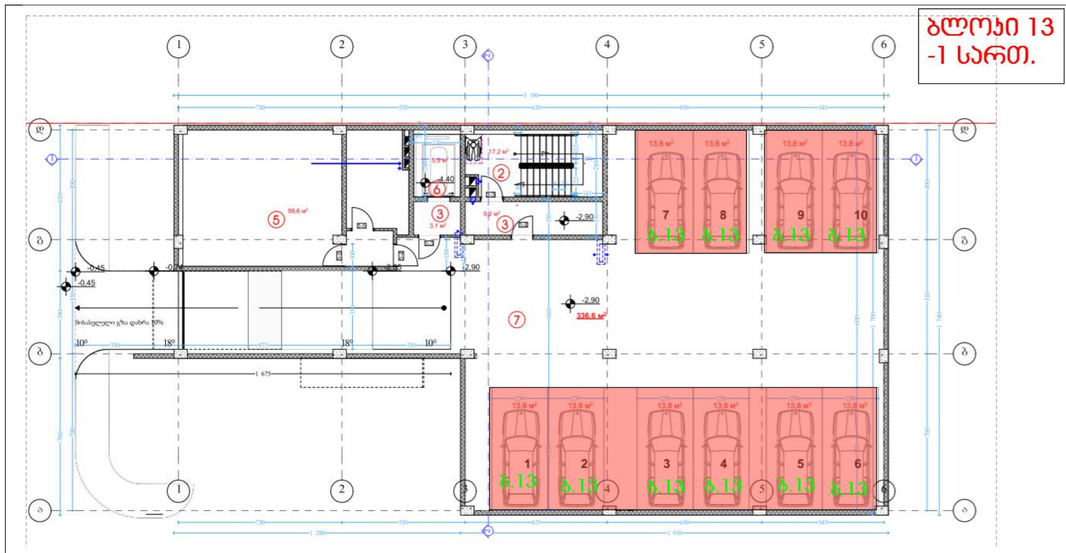

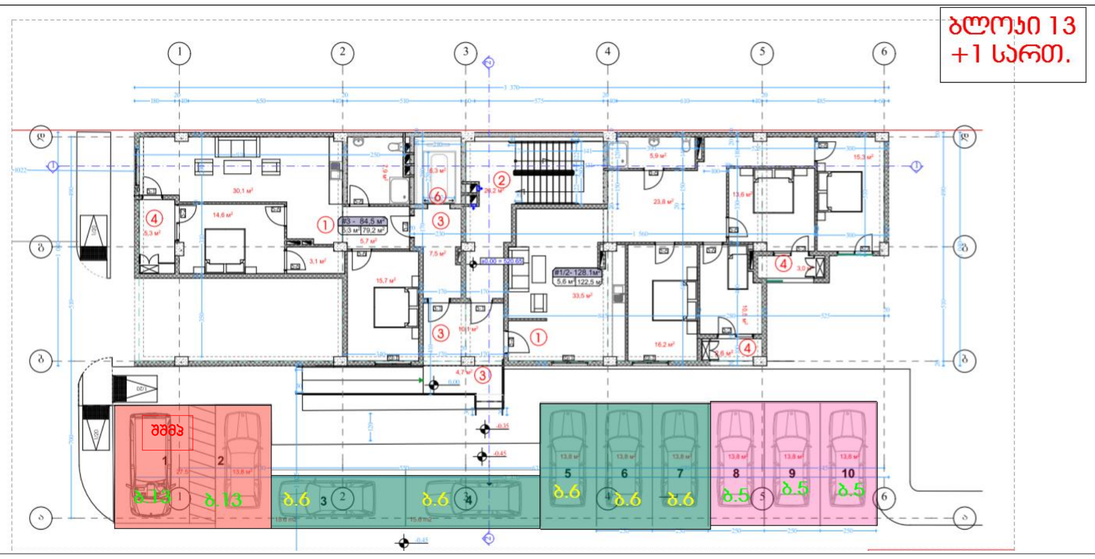

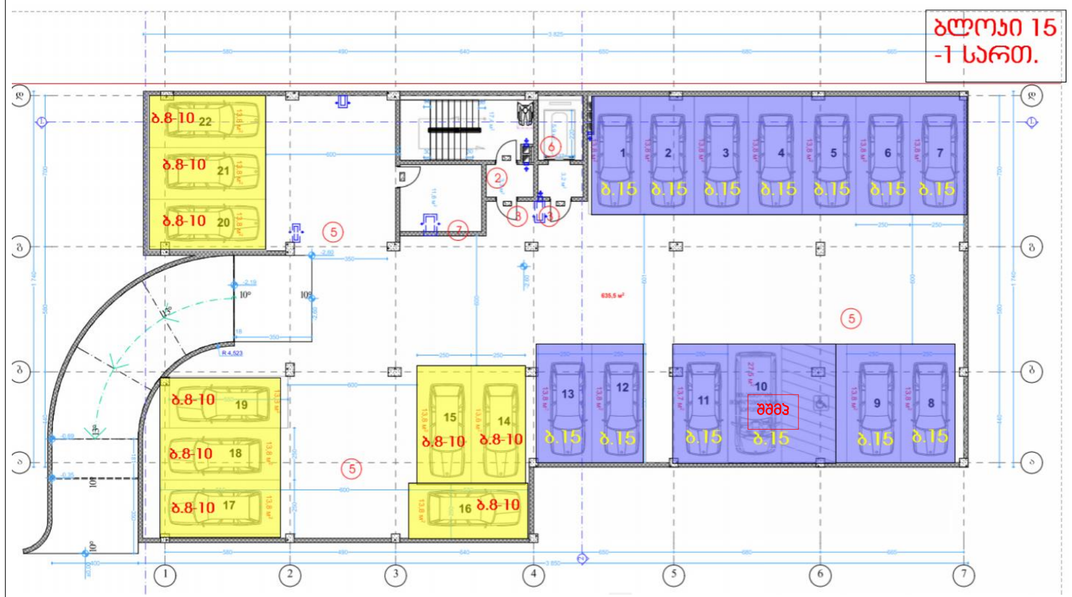

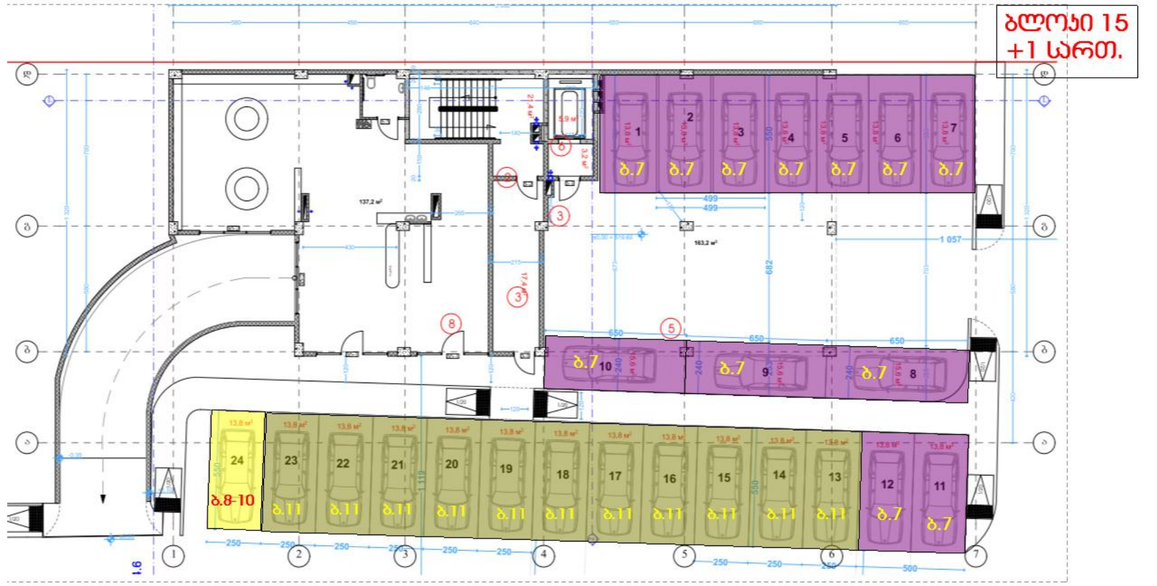

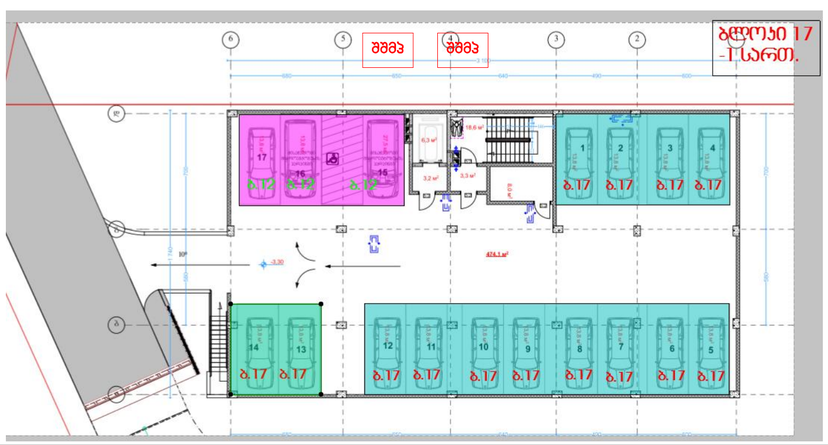

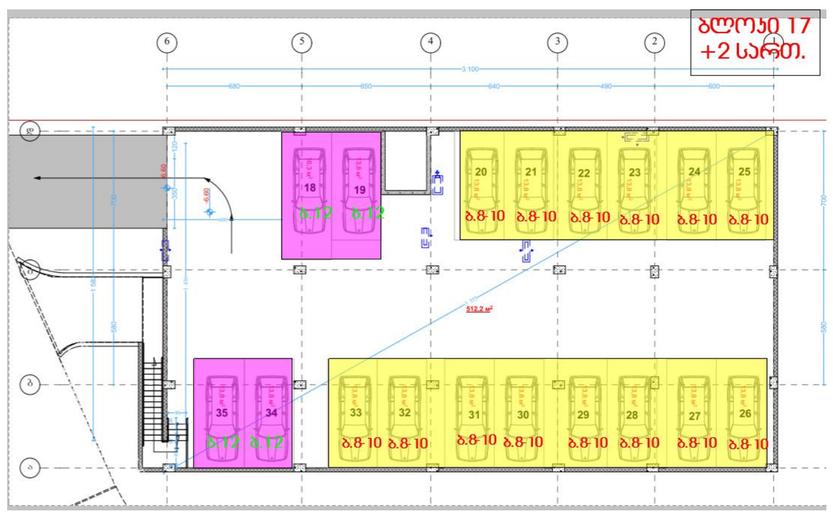

ბრძანება № 2779438	1 ბლოკი 10 პარკ. ადგ.
ბრძანება № 3053518	2 ბლოკი 11 პარკ. ადგ.
ბრძანება № 4001256	3 ბლოკი 11 პარკ. ადგ.
ბრძანება № 4241417	4 ბლოკი 12 პარკ. ადგ.
ბრძანება № 4206425	5 ბლოკი 10 პარკ. ადგ.
ბრძანება № 2809364	6 ბლოკი 11 პარკ. ადგ.
ბრძანება № 2779438	7 ბლოკი 12 პარკ. ადგ.
ბრძანება № 5327481	8-10 ბლოკი 43 პარკ. ადგ.
ბრძანება № 3065945	9 ბლოკი 11 პარკ. ადგ.
ბრძანება № 4688505	11 ბლოკი 11 პარკ. ადგ.

პარკფარეხების განლილება

ბლოკი 15

ფორმატი A-2

პროექტის სახელწოდება

მრავალბინიანი საცხოვრებელი სახლი

მისამართი

ქ. თბილისში ვარაძეთილი 2-ას და ვაზისუბნის საცხოვრებელ რაიონს შორის არსებული მიწის ნაკვეთი

პროექტის ავტორი არქიტექტორი

ანა ჯაჯანიშვილი

პროექტის არქიტექტორული ნაწილი შემოწმებულია არქიტექტორი: გიორგი ლოთიშვილის მიერ.

შენიშვნა:

ნახაზი მომზადებულია მისანვდომობის ეროვნული სტანდარტების მიხედვით

ზომები მოცემულია სანტიმეტრებში

1. ინტერის ზედაპირები მოქცევის ისე, რომ იქნება მდგრადი, მყარი და არასრსადი.
2. განათების სამართველი ელექტრო, გამანაწილებლები ელექტრო ჩამრთველები და დენსართები, კედლისტრატორის მართველი ხელსაწყო სისტემის სამართველი ხელსაწყოები სისტემის მოწყობილობის მართველობები და დამცავი და ორმხრივი საკომუნიკაციო სისტემების სამართველი მოწყობა სტანდარტის 309-ე ტექნიკის შესაბამისად".

თბილისი 2021 წ.

შეცნობისათვის:

ინტერის ზედაპირი იქნება ბეტონის ან მსგავსი არაწესდი მასალის, რომელსაც არ გააჩნია შეწოვის უნარი

13 ბლოკი 12 პარკ. ადგ. სც.ფ. - 2246.4 კვ.მ	15 ბლოკი 13 პარკ. ადგ. სც.ფ. - 2335.2 კვ.მ
17 ბლოკი 14 პარკ. ადგ. სც.ფ. - 2567.8 კვ.მ	6A ბლოკი 8 პარკ. ადგ. სც.ფ. - 1433.5 კვ.მ
12 ბლოკი 7 პარკ. ადგ. სც.ფ. -1259.9 კვ.მ	

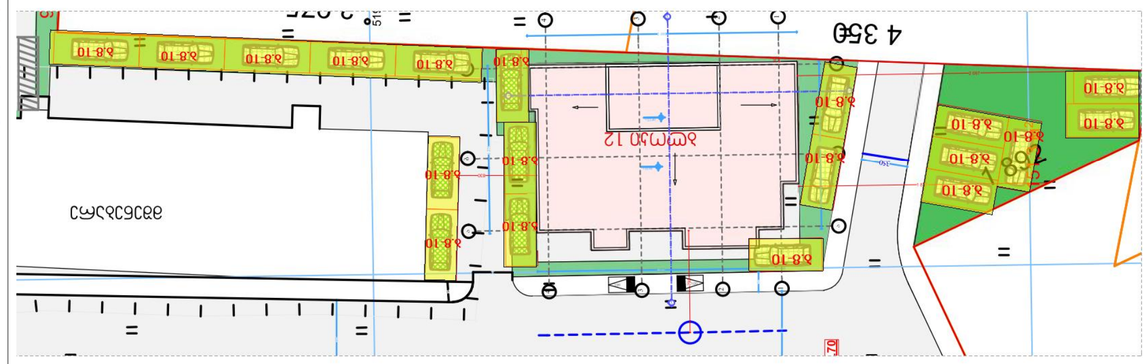

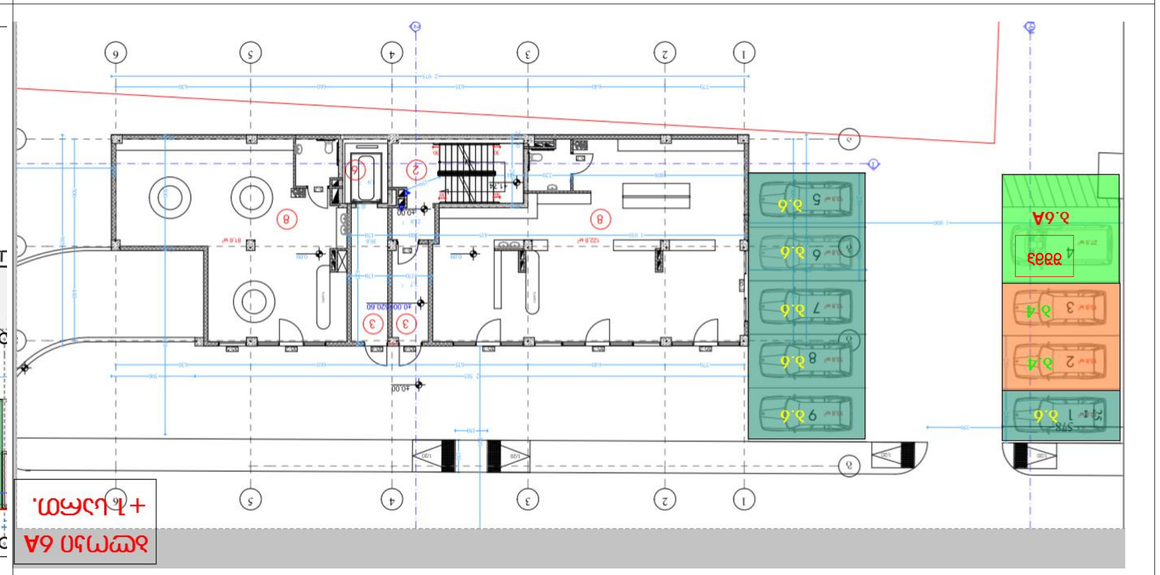

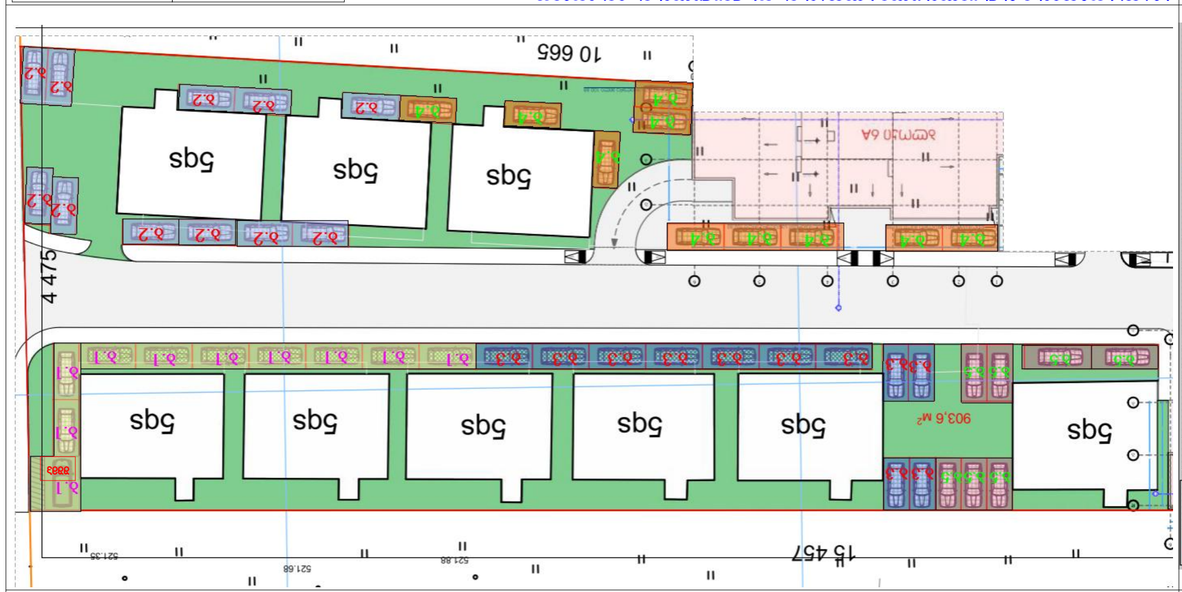

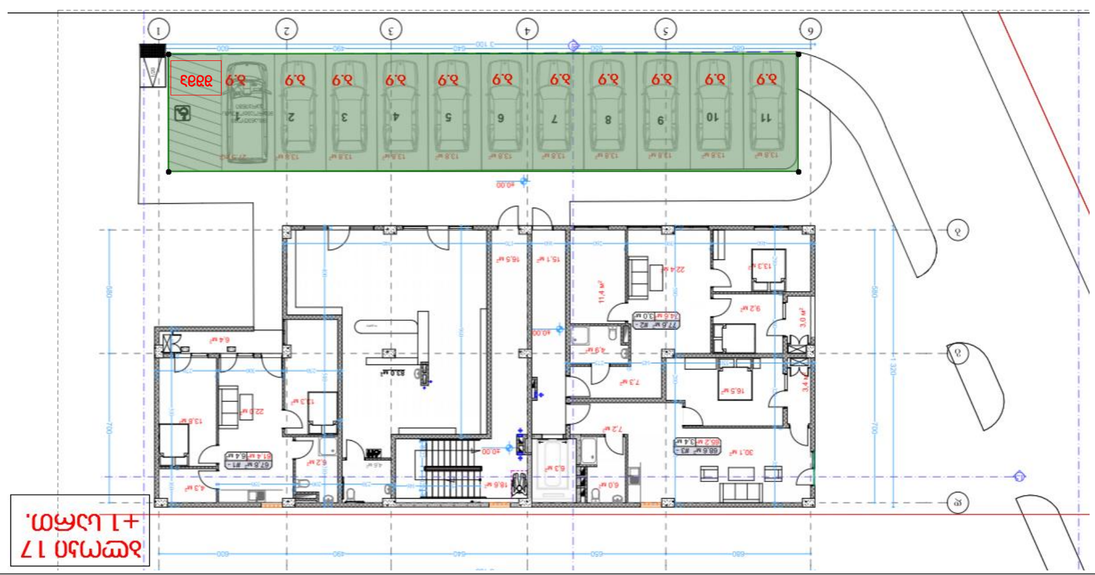

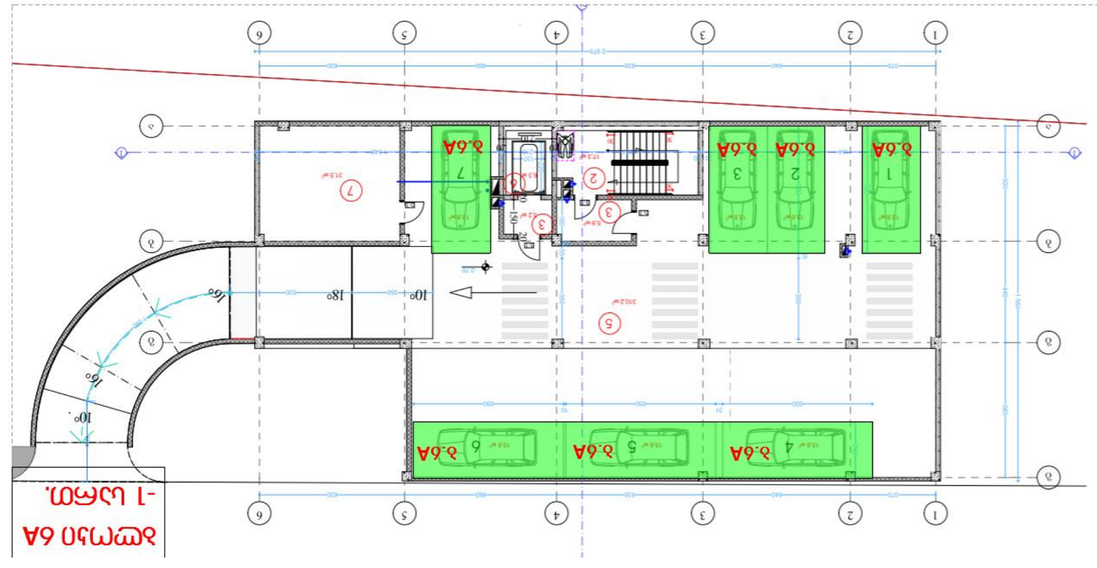

ავტოსადგომების განაწილება ტიპების მიხედვით და ავტომობილების მოსაწყობი ადგილების რაოდენობა:

13 პარკინგი - სარკინგი -1 ------ 10 ავტომ. სადგომი
სარკინგი +1 ------ 10 ავტომ. სადგომი
(მათ შორის 1 შეზღ.ავტომ.)

15 პარკინგი - სარკინგი -1 ------ 22 ავტომ. სადგომი
სარკინგი +1 ------ 24 ავტომ. სადგომი
(მათ შორის 1 შეზღ.ავტომ.)

17 პარკინგი - სარკინგი -2 ------ 18 ავტომ. სადგომი
სარკინგი -1 ------ 17 ავტომ. სადგომი
(მათ შორის 2 შეზღ.ავტომ.)

სარკინგი +1 ------ 11 ავტომ. სადგომი
(მათ შორის 1 შეზღ.ავტომ.)

6A პარკინგი - სარკინგი -1 ------ 7 ავტომ. სადგომი
სარკინგი +1 ------ 9 ავტომ. სადგომი
(მათ შორის 1 შეზღ.ავტომ.)

პარკინგი 8-10-ის 12-ის ფირფიტაზე განთავსებული ავტომ. სადგომების ნუმერაციის ცხრილი

პარკინგი 1-ის ფირფიტაზე განთავსებული სადგომების ნუმერაცია ----- 19 ავტ. სადგომი

პარკინგი 9-1 და პარკინგი 2-ის ფირფიტაზე განთავსებული სადგომების ნუმერაცია

პარკინგი 12-ის ფირფიტაზე განთავსებული სადგომების ნუმერაცია ----- 49 ავტ. სადგომი (1 შეზღ ავტომანქანა)

ავტოსადგომების 196 ავტომანქანა

პარკინგის ფირფიტაზე განთავსებული ავტომანქანების პარკინგის ტიპების მიხედვით განაწილება:
142 ავტ. სადგომი სადგომების ავტომანქანების პარკინგის ტიპების მიხედვით განაწილება: 13 პარკინგი - 12 ავტ. სადგომი
15 პარკინგი - 13 ავტ. სადგომი
17 პარკინგი - 14 ავტ. სადგომი
6A პარკინგი - 8 ავტ. სადგომი
12 პარკინგი - 7 ავტ. სადგომი

მონაცემები № 27794З8	1 პარკინგი 10 ავტ. სადგომი
მონაცემები № 3053518	2 პარკინგი 11 ავტ. სადგომი
მონაცემები № 4001256	3 პარკინგი 11 ავტ. სადგომი
მონაცემები № 4241417	4 პარკინგი 12 ავტ. სადგომი
მონაცემები № 4206425	5 პარკინგი 10 ავტ. სადგომი
მონაცემები № 2809364	6 პარკინგი 11 ავტ. სადგომი
მონაცემები № 2779438	7 პარკინგი 12 ავტ. სადგომი
მონაცემები № 3065945	9 პარკინგი 11 ავტ. სადგომი
მონაცემები № 5327481	8-10 პარკინგი 46 ავტ. სადგომი
მონაცემები № 4688505	11 პარკინგი 11 ავტ. სადგომი

	13 პარკინგი 12 ავტ. სადგომი სს. - 2246.4 ა3.მ
	15 პარკინგი 13 ავტ. სადგომი სს. - 2335.2 ა3.მ
	17 პარკინგი 14 ავტ. სადგომი სს. - 2567.8 ა3.მ
	6A პარკინგი 8 ავტ. სადგომი სს. - 1433.5 ა3.მ
	12 პარკინგი 7 ავტ. სადგომი სს. -1259.9 ა3.მ

ავტოსადგომების განლაგების ტიპების მიხედვით ავტომანქანების რაოდენობის ანგარიში

ტოპოგრაფიული რუკა

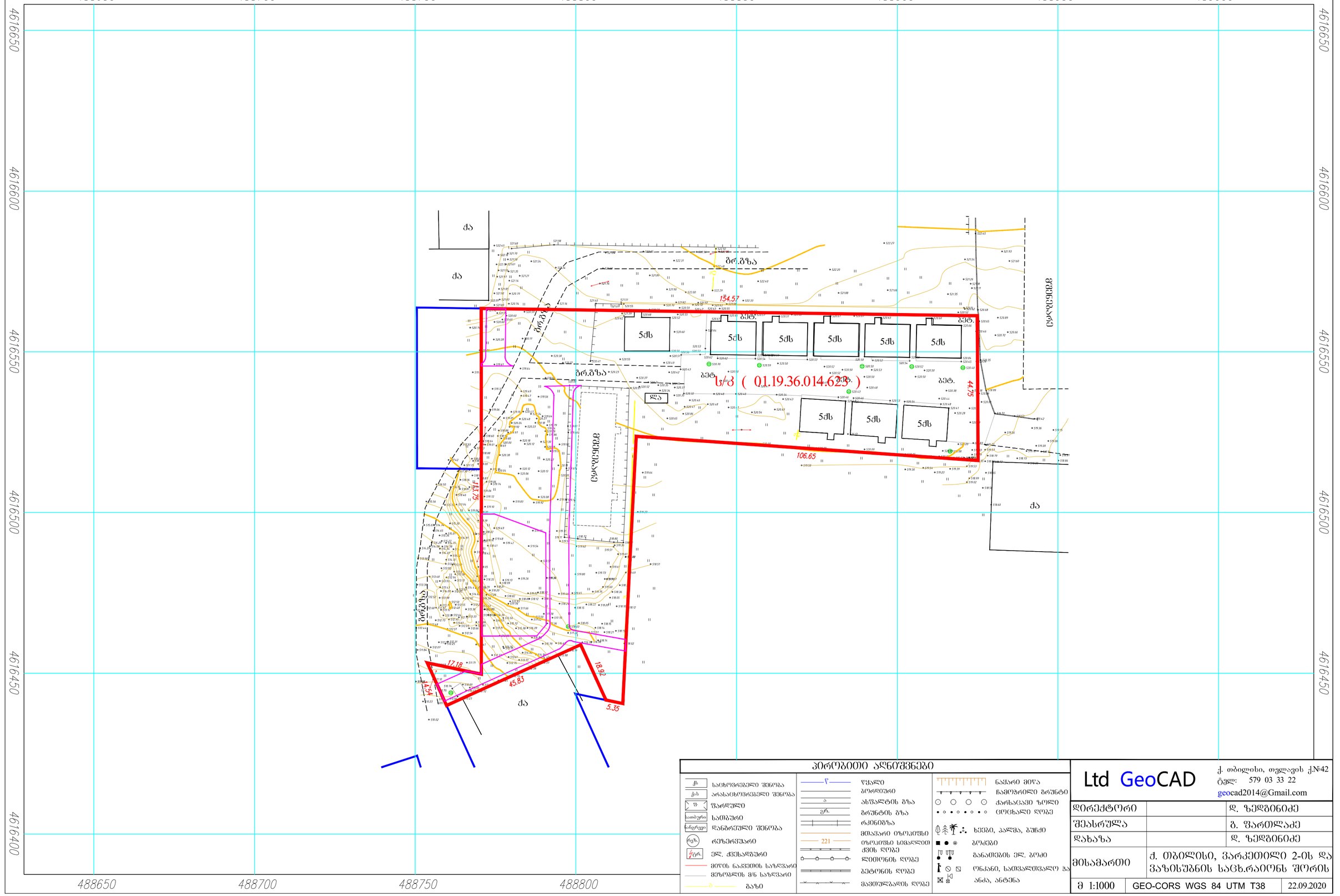

პირობითი აღნიშვნები

საცხოვრებელი შენობა	წყალი	ნაყარი მიწა	
არასაცხოვრებელი შენობა	ბეტონიანი	ნამოზრილი ბრუნტი	
ფარდული	ასფალტის გზა	ქარხანასავი ზოლი	
სამბური	ბრუნტის გზა	ცოცხალი ღობე	
დანგრეული შენობა	რკინიგზა	ხეები, პალმა, ბუჩქი	
რეზერვუარი	მთავარი იზოკიზი	ბოძები	
ელ. ქვესადგური	იზოკიზის სიმაღლით ქვის ღობე	განათების ელ. ბოძი	
მიწის ნაკვეთის საზღვარი	ლითონის ღობე	ონკანი, სათვალთვალო ჭა	
მეზობლის მ/ნ საზღვარი	ბეტონის ღობე	ანძა, ანტენა	
ბაზი	მავთულბადის ღობე		

Ltd GeoCAD
ქ. თბილისი, თელავის ქ№42
ტელ: 579 03 33 22
geocad2014@Gmail.com

დირექტორი		დ. ზედგინიძე
შეასრულა		გ. ფარულავა
დახაზა		დ. ზედგინიძე
მისამართი	ქ. თბილისი, ვარკეთილი 2-ის და ვაზისუბნის საცხ.რაიონს შორის	
მ 1:1000	GEO-CORS WGS 84 UTM T38	22.09.2020

ქალაქ თბილისის მუნიციპალიტეტის საჯარო სამართლის იურიდიული პირი

ქალაქ თბილისის მუნიციპალიტეტის არქიტექტურის სამსახური

ბრძანება № 4448525

გაცემის თარიღი: 24/04/2019 გაცნობის თარიღი: -

განცხადების ნომერი: AR1623828
შემოსვლის თარიღი: 08/03/2019
შედეგი: **თანხმობა**

მიწის ნაკვეთ(ებ)ი / ობიექტ(ებ)ი:

- საკადასტრო კოდი: 01.19.36.014.623
- მისამართი: ქალაქი თბილისი , ვარკეთილი 2-სა და ვაზისუბნის საცხოვრებელი რაიონს შორის., (ნაკვეთი N14/178) ; ქალაქი თბილისი , დასახლება ვარკეთილი , მიკრო/რაიონი IV , რიგი II , კორპუსი 14 , მიმდებარედ ; ქალაქი თბილისი , დასახლება ვარკეთილი , მიკრო/რაიონი IV , რიგი II , კორპუსი 14 , მიმდებარედ , (ნაკვეთი 14/194)
- ნაკვეთის დანიშნულება: არასასოფლო სამეურნეო
- ფართობი: 7848.0 კვ.მ
- მესაკუთრე(ები): შპს "სამშენებლო კომპანია ალფა დეველოპმენტი" (454407721)

ნომენკლატურა :

- **მრავალბინიანი საცხოვრებელი სახლი**
- **III კლასი**
- **შეთანხმებული პროექტის ცვლილება**
- სტადიები:
  - **პროექტის შეთანხმება**
  - **მშენებლობის ნებართვა**

დამკვეთი - განმცხადებელი:

- ანა კაჭკაჭიშვილი პ/ნ 01024037487
- მისამართი: თბილისი შ.გამცემლიძის ქ. N 13

ქალაქ თბილისის მუნიციპალიტეტის საჯარო სამართლის იურიდიული პირი
ქალაქ თბილისის მუნიციპალიტეტის არქიტექტურის სამსახური
საქართველო, თბილისი 0160 ჭ. შარბათას 7
ტელ: (+995 32) 272 22 22 ფაქს: (+995 32) 237 82 24
info@tas.ge
უფრო მეტი - tas.ge

.არსებობის შემთხვევაში სამსახურის მიერ შეთანხმებული განაშენიანების რეგულირების გეგმის (გრგ) რეკვიზიტები.:

- .შეთანხმებული პროექტის ბრძანების ნომერი.: 2844512 (№ 2844512; 20/09/2016)
- .შეთანხმებული პროექტის ბრძანების თარიღი.: 20.09.2016

.სატიტულო ინფორმაცია.:

- .ფუნქციური დანიშნულების სახეობა.: მრავალბინიანი საცხოვრებელი სახლი - სექტორი #4; ბლოკი -1
- .მთავარი არქიტექტორის/სპეციალისტი სახელი და გვარი.: თამარ კაჭკაჭიშვილი
- .ორგანიზაცია (არესბობის შემთხვევაში).: მც/მ თამარ კაჭკაჭიშვილი
- .საიდენტიფიკაციო კოდი.: 01024032458

.დამკვეთის ინფორმაცია.:

თბილისის არქიტექტურა

ქალაქ თბილისის მუნიციპალიტეტის საჯარო სამართლის იურიდიული პირი

ქალაქ თბილისის მუნიციპალიტეტის არქიტექტურის სამსახური

ბრძანება № 3053518

გაცემის თარიღი: 18/01/2017 გაცნობის თარიღი: 18/01/2017

განცხადების ნომერი: AR1464135

შემოსვლის თარიღი: 15/12/2016

შედეგი: **თანხმობა**

მიწის ნაკვეთ(ებ)ი / ობიექტ(ებ)ი:

- საკადასტრო კოდი: 01.19.36.014.623
- მისამართი: ქალაქი თბილისი , ვარკეთილი 2-სა და ვაზისუბნის საცხოვრებელი რაიონს შორის., (ნაკვეთი N14/178) / ქალაქი თბილისი , დასახლება ვარკეთილი , მიკრო/რაიონი IV , რიგი II , კორპუსი 14 , მიმდებარედ / ქალაქი თბილისი , დასახლება ვარკეთილი , მიკრო/რაიონი IV , რიგი II , კორპუსი 14 , მიმდებარედ , (ნაკვეთი 14/194)
- ნაკვეთის დანიშნულება: არასასოფლო სამეურნეო
- ფართობი: 7848.0 კვ.მ
- მესაკუთრე(ები): შპს სამშენებლო კომპანია ალფა დეველოპმენტი (454407721)

ნომენკლატურა :

- **მრავალბინიანი საცხოვრებელი სახლი**
- **III კლასი**
- **შეთანხმებული პროექტის ცვლილება**
- სტადიები:
  - **პროექტის შეთანხმება**
  - **მშენებლობის ნებართვა**

დამკვეთი - განმცხადებელი:

- სამსონ არჩვაძე პ/ნ 01008003876
- მისამართი: თბილისი დ. წყნეთი ნ.ფიროსმანის ქ. N 2

თბილისის არქიტექტურა

ქალაქ თბილისის მუნიციპალიტეტის საჯარო სამართლის იურიდიული პირი

ქალაქ თბილისის მუნიციპალიტეტის არქიტექტურის სამსახური

ბრძანება № 4001256

გაცემის თარიღი: 07/06/2018 გაცნობის თარიღი: 09/08/2018

განცხადების ნომერი: AR1591817
შემოსვლის თარიღი: 10/04/2018
შედეგი: **თანხმობა**

მიწის ნაკვეთ(ებ)ი / ობიექტ(ებ)ი:

- საკადასტრო კოდი: 01.19.36.014.623
- მისამართი: ქალაქი თბილისი , ვარკეთილი 2-სა და ვაზისუბნის საცხოვრებელი რაიონს შორის., (ნაკვეთი N14/178) ; ქალაქი თბილისი , დასახლება ვარკეთილი , მიკრო/რაიონი IV , რიგი II , კორპუსი 14 , მიმდებარედ ; ქალაქი თბილისი , დასახლება ვარკეთილი , მიკრო/რაიონი IV , რიგი II , კორპუსი 14 , მიმდებარედ , (ნაკვეთი 14/194)
- ნაკვეთის დანიშნულება: არასასოფლო სამეურნეო
- ფართობი: 7848.0 კვ.მ
- მესაკუთრე(ები): შპს "სამშენებლო კომპანია ალფა დეველოპმენტი" (454407721)

ნომენკლატურა :

- **მრავალბინიანი საცხოვრებელი სახლი**
- **III კლასი**
- **შეთანხმებული პროექტის ცვლილება**
- სტადიები:
  - **პროექტის შეთანხმება**
  - **მშენებლობის ნებართვა**

დამკვეთი - განმცხადებელი:

- სამსონ არჩვაძე პ/ნ 01008003876
- მისამართი: თბილისი დ. წყნეთი ნ.ფიროსმანის ქ. N 2

თბილისის არქიტექტურა

ქალაქ თბილისის მუნიციპალიტეტის საჯარო სამართლის იურიდიული პირი

ქალაქ თბილისის მუნიციპალიტეტის არქიტექტურის სამსახური

ბრძანება № 4241417

გაცემის თარიღი: 21/11/2018 გაცნობის თარიღი: 22/11/2018

განცხადების ნომერი: AR1636123
შემოსვლის თარიღი: 08/10/2018
შედეგი: **თანხმობა**

მიწის ნაკვეთ(ებ)ი / ობიექტ(ებ)ი:

- საკადასტრო კოდი: 01.19.36.014.623
- მისამართი: ქალაქი თბილისი , ვარკეთილი 2-სა და ვაზისუბნის საცხოვრებელი რაიონს შორის., (ნაკვეთი N14/178) ; ქალაქი თბილისი , დასახლება ვარკეთილი , მიკრო/რაიონი IV , რიგი II , კორპუსი 14 , მიმდებარედ ; ქალაქი თბილისი , დასახლება ვარკეთილი , მიკრო/რაიონი IV , რიგი II , კორპუსი 14 , მიმდებარედ , (ნაკვეთი 14/194)
- ნაკვეთის დანიშნულება: არასასოფლო სამეურნეო
- ფართობი: 7848.0 კვ.მ
- მესაკუთრე(ები): შპს "სამშენებლო კომპანია ალფა დეველოპმენტი" (454407721)

ნომენკლატურა :

- **მრავალბინიანი საცხოვრებელი სახლი**
- **III კლასი**
- **შეთანხმებული პროექტის ცვლილება**
- სტადიები:
  - **პროექტის შეთანხმება**
  - **მშენებლობის ნებართვა**

დამკვეთი - განმცხადებელი:

- სამსონ არჩვაძე პ/ნ 01008003876
- მისამართი: თბილისი დ. წყნეთი ნ.ფიროსმანის ქ. N 2

თბილისის არქიტექტურა

ქალაქ თბილისის მუნიციპალიტეტის საჯარო სამართლის იურიდიული პირი

ქალაქ თბილისის მუნიციპალიტეტის არქიტექტურის სამსახური

ბრძანება № 4206425

გაცემის თარიღი: 23/10/2018 გაცნობის თარიღი: 07/12/2018

განცხადების ნომერი: AR1623906
შემოსვლის თარიღი: 30/08/2018
შედეგი: **თანხმობა**

მიწის ნაკვეთ(ებ)ი / ობიექტ(ებ)ი:

- საკადასტრო კოდი: 01.19.36.014.623
- მისამართი: ქალაქი თბილისი , ვარკეთილი 2-სა და ვაზისუბნის საცხოვრებელი რაიონს შორის., (ნაკვეთი N14/178) ; ქალაქი თბილისი , დასახლება ვარკეთილი , მიკრო/რაიონი IV , რიგი II , კორპუსი 14 , მიმდებარედ ; ქალაქი თბილისი , დასახლება ვარკეთილი , მიკრო/რაიონი IV , რიგი II , კორპუსი 14 , მიმდებარედ , (ნაკვეთი 14/194)
- ნაკვეთის დანიშნულება: არასასოფლო სამეურნეო
- ფართობი: 7848.0 კვ.მ
- მესაკუთრე(ები): შპს "სამშენებლო კომპანია ალფა დეველოპმენტი" (454407721)

ნომენკლატურა :

- **მრავალბინიანი საცხოვრებელი სახლი**
- **III კლასი**
- **შეთანხმებული პროექტის ცვლილება**
- სტადიები:
  - **პროექტის შეთანხმება**
  - **მშენებლობის ნებართვა**

დამკვეთი - განმცხადებელი:

- სამსონ არჩვაძე პ/ნ 01008003876
- მისამართი: თბილისი დ. წყნეთი ნ.ფიროსმანის ქ. N 2

თბილისის არქიტექტურა

ქალაქ თბილისის მუნიციპალიტეტის საჯარო სამართლის იურიდიული პირი

ქალაქ თბილისის მუნიციპალიტეტის არქიტექტურის სამსახური

ბრძანება № 2809364

გაცემის თარიღი: 31/08/2016 გაცნობის თარიღი: 01/09/2016

განცხადების ნომერი: AR1428148

შემოსვლის თარიღი: 01/08/2016

შედეგი: **თანხმობა**

მიწის ნაკვეთ(ებ)ი / ობიექტ(ებ)ი:

- საკადასტრო კოდი: 01.19.36.014.623
- მისამართი: ქალაქი თბილისი , ვარკეთილი 2-სა და ვაზისუბნის საცხოვრებელი რაიონს შორის., (ნაკვეთი N14/178) / ქალაქი თბილისი , დასახლება ვარკეთილი , მიკრო/რაიონი IV , რიგი II , კორპუსი 14 , მიმდებარედ / ქალაქი თბილისი , დასახლება ვარკეთილი , მიკრო/რაიონი IV , რიგი II , კორპუსი 14 , მიმდებარედ , (ნაკვეთი 14/194)
- ნაკვეთის დანიშნულება: არასასოფლო სამეურნეო
- ფართობი: 7848.0 კვ.მ
- მესაკუთრე(ები): შპს სამშენებლო კომპანია ალფა დეველოპმენტი (454407721)

ნომენკლატურა :

- **მრავალბინიანი საცხოვრებელი სახლი**
- **III კლასი**
- **შეთანხმებული პროექტის ცვლილება**
- სტადიები:
  - **პროექტის შეთანხმება**
  - **მშენებლობის ნებართვა**

დამკვეთი - განმცხადებელი:

- სამსონ არჩვაძე პ/ნ 01008003876
- მისამართი: თბილისი დ. წყნეთი ნ.ფიროსმანის ქ. N 2

თბილისის არქიტექტურა

ქალაქ თბილისის მუნიციპალიტეტის საჯარო სამართლის იურიდიული პირი

ქალაქ თბილისის მუნიციპალიტეტის არქიტექტურის სამსახური

ბრძანება № 2779438

გაცემის თარიღი: 05/09/2016 გაცნობის თარიღი: 21/09/2016

განცხადების ნომერი: AR1430058
შემოსვლის თარიღი: 08/08/2016
შედეგი: **თანხმობა**

მიწის ნაკვეთ(ებ)ი / ობიექტ(ებ)ი:

- საკადასტრო კოდი: 01.19.36.014.623
- მისამართი: ქალაქი თბილისი , ვარკეთილი 2-სა და ვაზისუბნის საცხოვრებელი რაიონს შორის., (ნაკვეთი N14/178) / ქალაქი თბილისი , დასახლება ვარკეთილი , მიკრო/რაიონი IV , რიგი II , კორპუსი 14 , მიმდებარედ / ქალაქი თბილისი , დასახლება ვარკეთილი , მიკრო/რაიონი IV , რიგი II , კორპუსი 14 , მიმდებარედ , (ნაკვეთი 14/194)
- ნაკვეთის დანიშნულება: არასასოფლო სამეურნეო
- ფართობი: 7848.0 კვ.მ
- მესაკუთრე(ები): შპს სამშენებლო კომპანია ალფა დეველოპმენტი (454407721)

ნომენკლატურა :

- **მრავალბინიანი საცხოვრებელი სახლი**
- **III კლასი**
- **ახალი მშენებლობა**
- სტადიები:
  - **პროექტის შეთანხმება**
  - **მშენებლობის ნებართვა**

დამკვეთი - განმცხადებელი:

- სამსონ არჩვაძე პ/ნ 01008003876
- მისამართი: თბილისი დ. წყნეთი ნ.ფიროსმანის ქ. N 2

ქალაქ თბილისის მუნიციპალიტეტის საჯარო სამართლის იურიდიული პირი

ქალაქ თბილისის მუნიციპალიტეტის არქიტექტურის სამსახური

ბრძანება № 5327481

გაცემის თარიღი: 16/03/2021 გაცნობის თარიღი: -

განცხადების ნომერი: AR1804547
შემოსვლის თარიღი: 18/02/2021
შედეგი: **თანხმობა**

მიწის ნაკვეთ(ებ)ი / ობიექტ(ებ)ი:

- საკადასტრო კოდი: 01.19.36.014.623
- მისამართი: ქალაქი თბილისი , ვარკეთილი 2-სა და ვაზისუბნის საცხოვრებელი რაიონს შორის., (ნაკვეთი N14/178) ; ქალაქი თბილისი , დასახლება ვარკეთილი , მიკრო/რაიონი IV , რიგი II , კორპუსი 14 , მიმდებარედ ; ქალაქი თბილისი , დასახლება ვარკეთილი , მიკრო/რაიონი IV , რიგი II , კორპუსი 14 , მიმდებარედ , (ნაკვეთი 14/194)
- ნაკვეთის დანიშნულება: არასასოფლო სამეურნეო
- ფართობი: 7848.0 კვ.მ
- მესაკუთრე(ები): შპს "სამშენებლო კომპანია ალფა დეველოპმენტი" (454407721)

ნომენკლატურა :

- **მრავალბინიანი საცხოვრებელი სახლი**
- **IV კლასი**
- **შეთანხმებული პროექტის ცვლილება**
- სტადიები:
  - **პროექტის შეთანხმება**
  - **მშენებლობის ნებართვა**

დამკვეთი - განმცხადებელი:

- ანა კაჭკაჭიშვილი პ/ნ 01024037487
- მისამართი: თბილისი შ.გამცემლიძის ქ. N 13

ქალაქ თბილისის მუნიციპალიტეტის საჯარო სამართლის იურიდიული პირი

ქალაქ თბილისის მუნიციპალიტეტის არქიტექტურის სამსახური

ბრძანება № 3065945

გაცემის თარიღი: 26/01/2017 გაცნობის თარიღი: 26/01/2017

განცხადების ნომერი: AR1458711
შემოსვლის თარიღი: 24/11/2016
შედეგი: **თანხმობა**

მიწის ნაკვეთ(ებ)ი / ობიექტ(ებ)ი:

- საკადასტრო კოდი: 01.19.36.014.623
- მისამართი: ქალაქი თბილისი , ვარკეთილი 2-სა და ვაზისუბნის საცხოვრებელი რაიონს შორის., (ნაკვეთი N14/178) / ქალაქი თბილისი , დასახლება ვარკეთილი , მიკრო/რაიონი IV , რიგი II , კორპუსი 14 , მიმდებარედ / ქალაქი თბილისი , დასახლება ვარკეთილი , მიკრო/რაიონი IV , რიგი II , კორპუსი 14 , მიმდებარედ , (ნაკვეთი 14/194)
- ნაკვეთის დანიშნულება: არასასოფლო სამეურნეო
- ფართობი: 7848.0 კვ.მ
- მესაკუთრე(ები): შპს სამშენებლო კომპანია ალფა დეველოპმენტი (454407721)

ნომენკლატურა :

- **მრავალბინიანი საცხოვრებელი სახლი**
- **III კლასი**
- **ახალი მშენებლობა**
- სტადიები:
  - **პროექტის შეთანხმება**
  - **მშენებლობის ნებართვა**

დამკვეთი - განმცხადებელი:

- სამსონ არჩვაძე პ/ნ 01008003876
- მისამართი: თბილისი დ. წყნეთი ნ.ფიროსმანის ქ. N 2

ქალაქ თბილისის მუნიციპალიტეტის საჯარო სამართლის იურიდიული პირი
ქალაქ თბილისის მუნიციპალიტეტის არქიტექტურის სამსახური
საქართველო, თბილისი 0160 ჭ. შარბაძეს 7
ტელ: (+995 32) 272 22 22 ფაქს: (+995 32) 237 82 24
info@tas.ge
უფრო მეტი - tas.ge

.არსებობის შემთხვევაში სამსახურის მიერ შეთანხმებული განაშენიანების რეგულირების გეგმის (გრგ) რეკვიზიტები.:

- .შეთანხმებული პროექტის ბრძანების ნომერი.: 2434437 (ძველი - 2278690 - 11/04/2015)
- .შეთანხმებული პროექტის ბრძანების თარიღი.: 2.03.2016

.სატიტულო ინფორმაცია.:

- .ფუნქციური დანიშნულების სახეობა.: მრავალბინიანი საცხოვრებელი სახლი
- .მთავარი არქიტექტორის/სპეციალისტი სახელი და გვარი.: თამარ კაჭკაჭიშვილი
- .ორგანიზაცია (არსებობის შემთხვევაში).: მც/მ თამარ კაჭკაჭიშვილი
- .საიდენტიფიკაციო კოდი.: 01024032458

.დამკვეთის ინფორმაცია.:

- .ორგანიზაცია (არსებობის შემთხვევაში).: შპს სამშენებლო კომპანია ალფა დეველოპმენტი
- .საიდენტიფიკაციო კოდი.: 454407721
- .დამკვეთ(ებ)ის სახელი და გვარი.: ირაკლი მამალაძე
- .დამკვეთ(ებ)ის პირადი ნომერი.: 01012010529

.ტექნიკურ - ეკონომიკური მაჩვენებლები (მეათედების სიზუსტით).:

- .მიწის ნაკვეთის ფართობი (კვ.მ).: 7848.0
- .განაშენიანების ფართობი (კვ.მ).: 157.8
- .საერთო ფართობი (კვ.მ).: 793.3
- .საცხოვრებელი ფართობი (კვ.მ).: 540.9
- .საზაფხულო ფართობი (კვ.მ).: 39.8
- .სარდაფის ფართობი (კვ.მ).: 102.0

ქალაქ თბილისის მუნიციპალიტეტის საჯარო სამართლის იურიდიული პირი

ქალაქ თბილისის მუნიციპალიტეტის არქიტექტურის სამსახური

ბრძანება № 4688505

გაცემის თარიღი: 27/09/2019 გაცნობის თარიღი: -

განცხადების ნომერი: AR1702073
შემოსვლის თარიღი: 19/08/2019
შედეგი: **თანხმობა**

მიწის ნაკვეთ(ებ)ი / ობიექტ(ებ)ი:

- საკადასტრო კოდი: 01.19.36.014.623
- მისამართი: ქალაქი თბილისი , ვარკეთილი 2-სა და ვაზისუბნის საცხოვრებელი რაიონს შორის., (ნაკვეთი N14/178) ; ქალაქი თბილისი , დასახლება ვარკეთილი , მიკრო/რაიონი IV , რიგი II , კორპუსი 14 , მიმდებარედ ; ქალაქი თბილისი , დასახლება ვარკეთილი , მიკრო/რაიონი IV , რიგი II , კორპუსი 14 , მიმდებარედ , (ნაკვეთი 14/194)
- ნაკვეთის დანიშნულება: არასასოფლო სამეურნეო
- ფართობი: 7848.0 კვ.მ
- მესაკუთრე(ები): შპს "სამშენებლო კომპანია ალფა დეველოპმენტი" (454407721)

ნომენკლატურა :

- **მრავალბინიანი საცხოვრებელი სახლი**
- **III კლასი**
- **შეთანხმებული პროექტის ცვლილება**
- სტადიები:
  - **პროექტის შეთანხმება**
  - **მშენებლობის ნებართვა**

დამკვეთი - განმცხადებელი:

- ანა კაჭკაჭიშვილი პ/ნ 01024037487
- მისამართი: თბილისი შ.გამცემლიძის ქ. N 13