ტერიტორიის მდებარეობის
საორიენტაციო სქემა

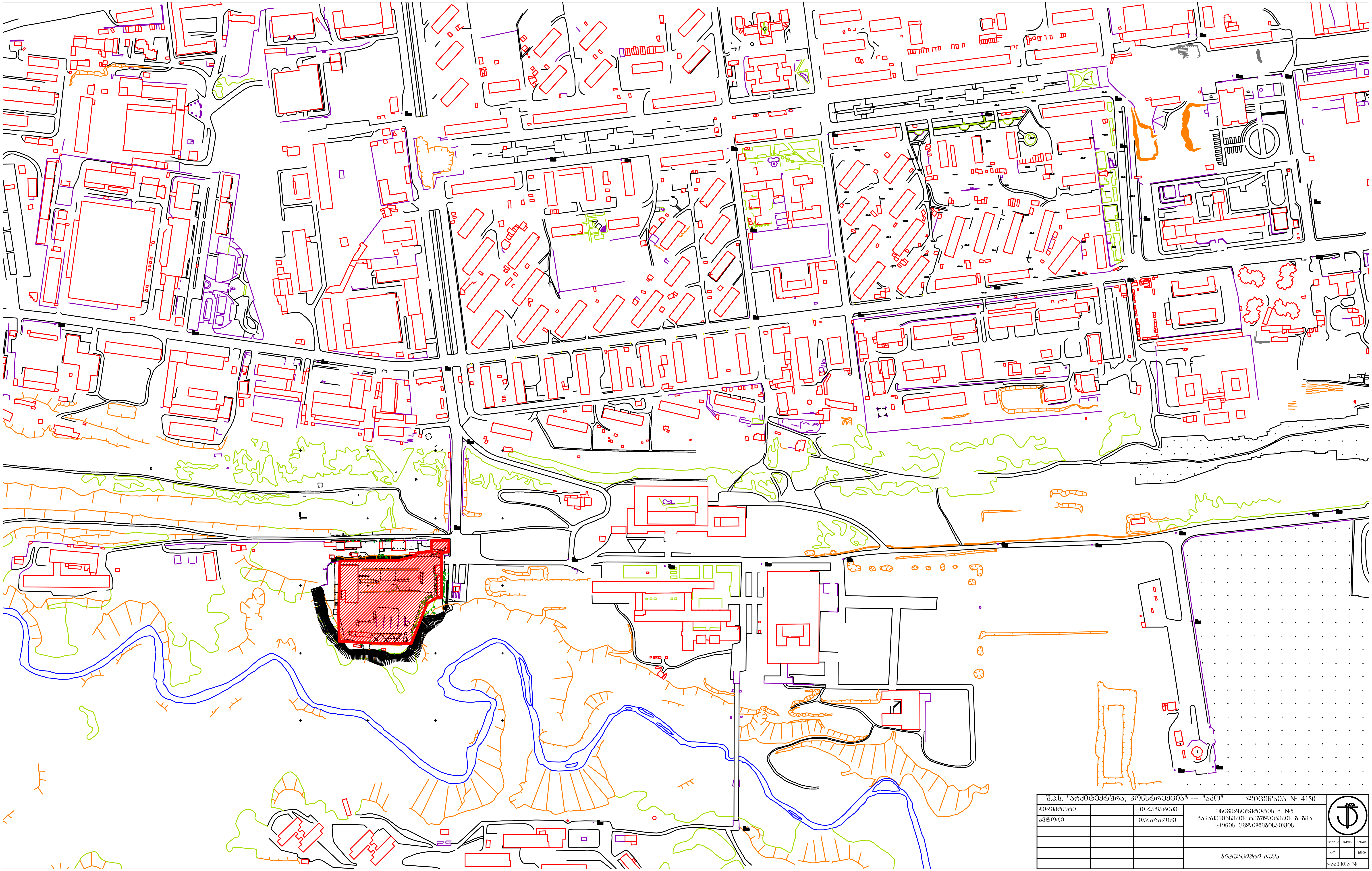

შ.პ.ს. "არქიტექტურა, კონსტრუქცია" --- "აკო"			ლიცენზია № 4150			
დირექტორი		თ.ჯაფარიძე	უნივერსიტეტის ქ. №5 განაშენიანების რეგულირების გეგმა ზონის ცვლილებისათვის			
ავტორი		თ.ჯაფარიძე				
				სტადია	ფურც.	მასშტ.
			სიტუაციური რუკა	პრ.		1:5000
				დაკვეთა №		

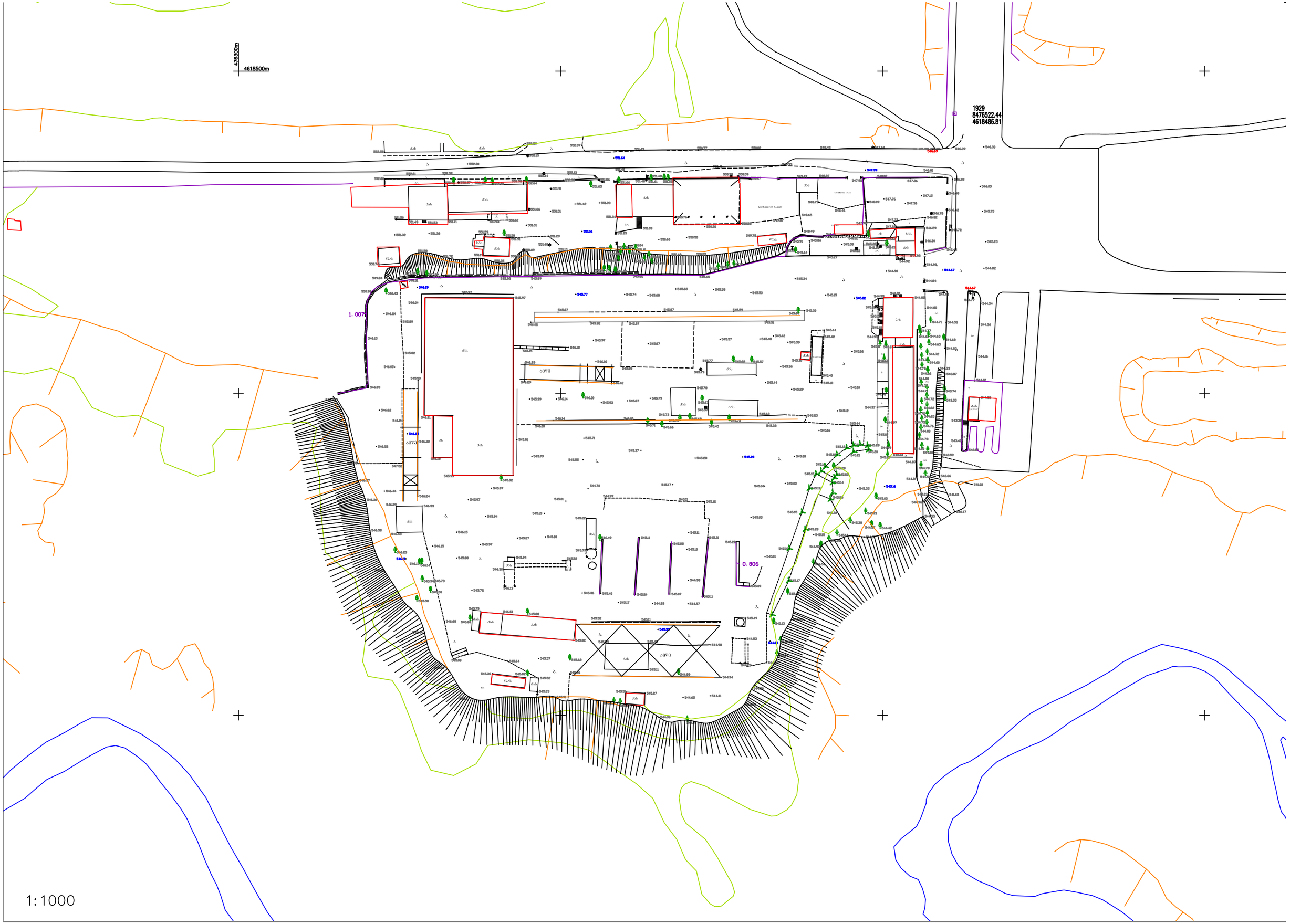
476300m
4618500m
1929
8476522.44
4618486.81
1. 007
0. 806
1:1000

Цилиндрический фонтан 1-1

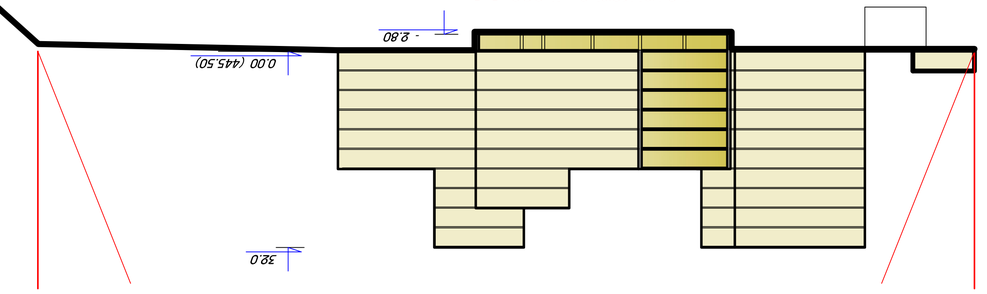

Цилиндрический фонтан 2-2

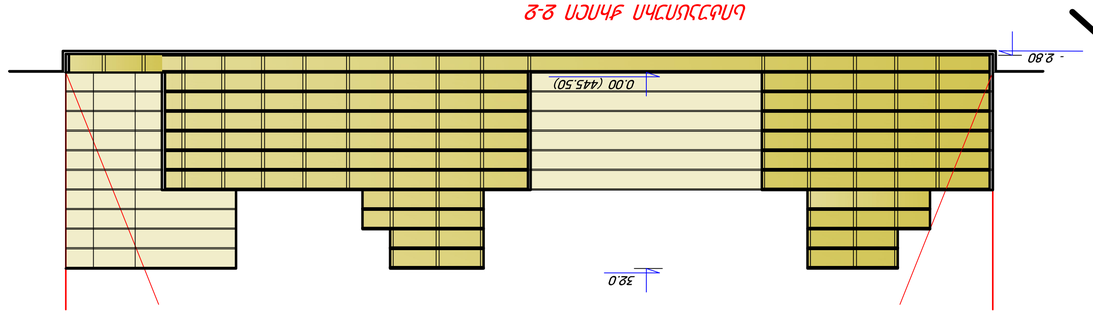

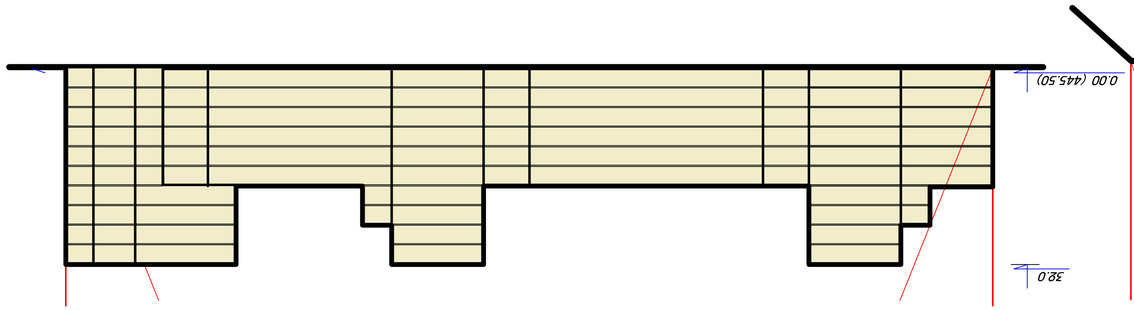

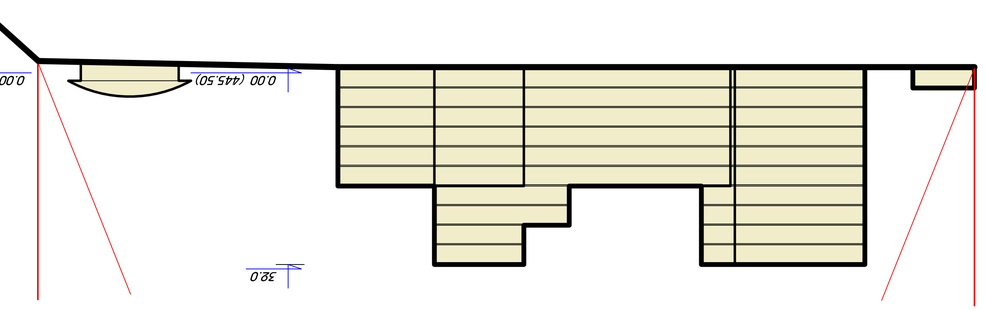

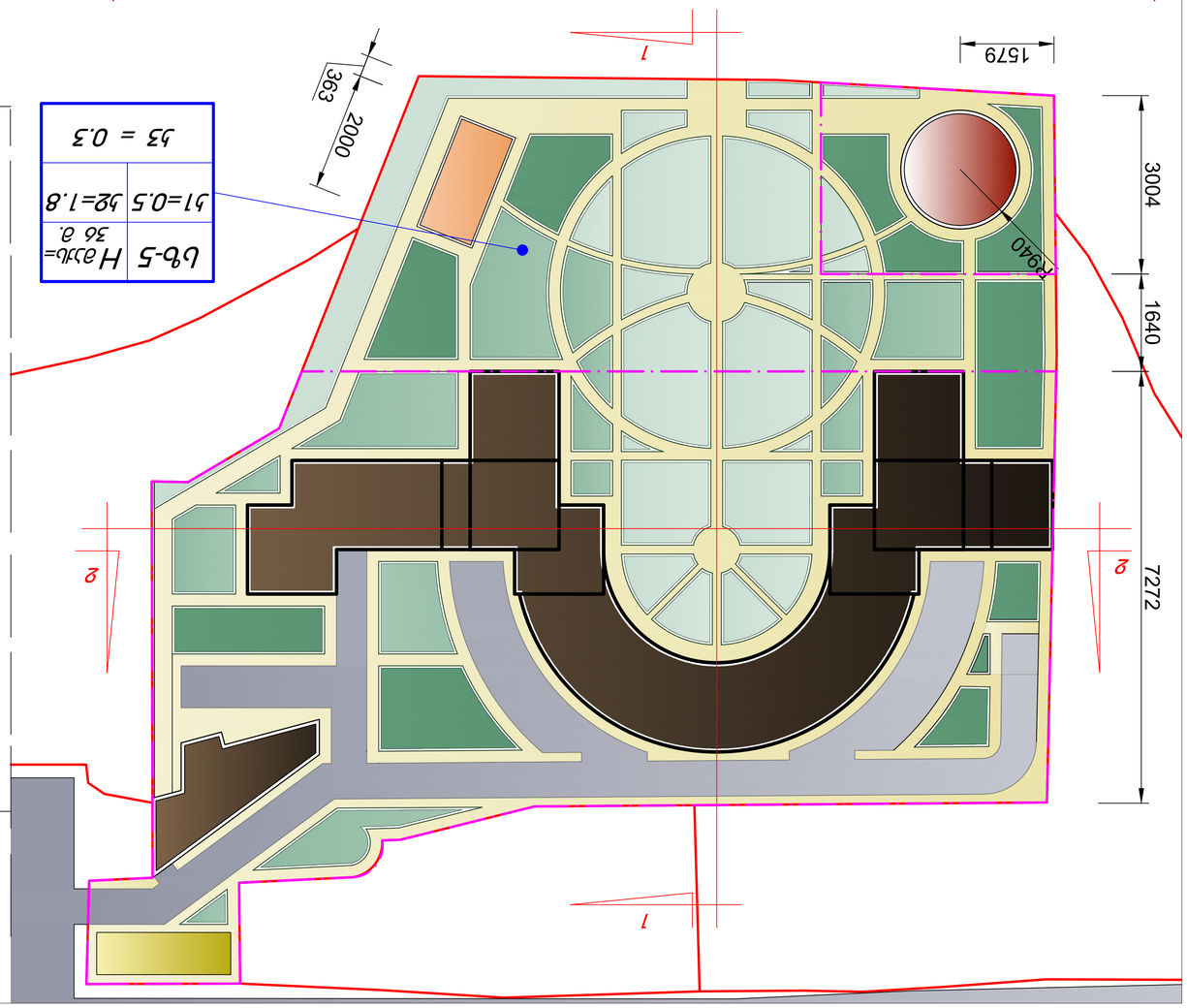

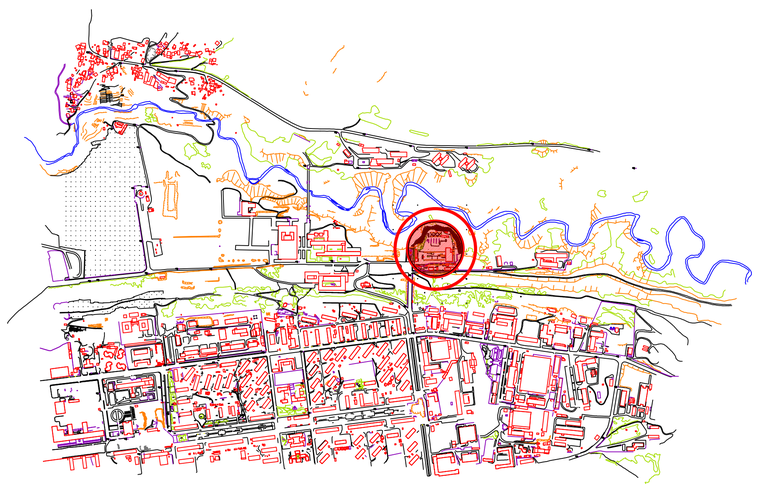





Экспликация помещений

Цоколь	Помещения фонтана, защищенные от воздействия атмосферных осадков	
Цоколь	Помещения фонтана, не защищенные от воздействия атмосферных осадков	
Цоколь	Помещения фонтана, защищенные от воздействия атмосферных осадков	
Цоколь	Помещения фонтана, не защищенные от воздействия атмосферных осадков	
Цоколь	Помещения фонтана, защищенные от воздействия атмосферных осадков	
Цоколь	Помещения фонтана, не защищенные от воздействия атмосферных осадков	

Условные обозначения

- Линия бортового камня
- Линия гидроизоляции цоколя
- Линия обозначения границ помещений фонтана

1	2	Железобетонная чаша фонтана
3	4	Подводная часть фонтана
5		Водяная струя фонтана

Гип					Фонтан "Семицветик" — "Сайт"
Нач.отд.					Экспликация помещений. Условные обозначения. Схема
Гл.спец.					Общий вид
Н.контр.					
Изм.	Кол.уч.	Лист	№ док.	Подп.	Дата

Инв.№ подл. | Подп. и дата | Взам.инв.№

Фонтан "Семицветик" — "Сайт"

Экспликация помещений. Условные обозначения. Схема

Лист 4150

