გამოყენებული წესები - „შენობა-ნაგებობის უსაფრთხოების წესები“

ჩამოთვალეთ შენობის დაკავებულებები და აღწერეთ თითოეული გამოყენება	
სწ-2 (311.3) სასაწყობე ჯგუფი.	ბლოკი C (-2, -1 სართული) ბლოკი D (-1 სართული)
სწ-1 (311.2) სასაწყობე ჯგუფი.	ბლოკი C (0 სართული)
დს (312.1) დამხმარე ჯგუფი	ბლოკი C (-2, -1 სართული) ბლოკი D (-1, 0, -8 სართული)
თვ-2 (303.3) თვაშეყრის ჯგუფი	ბლოკი C (0, 2 სართული) ბლოკი D (0 სართული) ბლოკი E (0 სართული)
თვ-3 (303.4) თვაშეყრის ჯგუფი	ბლოკი C (2 სართული) ბლოკი D (0, 1 სართული)
სვ (309.1) სავაჭრო ჯგუფი	ბლოკი A (0, 1 სართული) ბლოკი B (0, 1 სართული) ბლოკი F (0, 1 სართული) ბლოკი E (0 სართული)
სქ (304.1) საქმიანი ჯგუფი	ბლოკი A (2 სართული) ბლოკი B (2 სართული) ბლოკი C (2 სართული)
სც-2 (310.4) საცხოვრებელი ჯგუფი „მრავალბინიანი სახლები“	ბლოკი A (3-27 სართული) ბლოკი B (3-30 სართული) ბლოკი F (3-20 სართული)
სც-1 (310.4) საცხოვრებელი ჯგუფი „სასტუმრო“	ბლოკი D (2-7 სართული)

კონსტრუქციის ტიპი:	
განსაზღვრეთ კონსტრუქციის ტიპი ახალი შენობისთვის: **მაგალითი: II-A, II-B, V-A, V-B**	**I-A** ტიპი

სიმაღლის შეზღუდვები **ცხრილი 503 -ის მიხედვით**		
დაკავებულობები	**დასაშვები სართულიანობა**	**შემოთავაზებული სართულიანობა**
სწ-2 (311.3) სასაწყობე ჯგუფი	შეუზღუდავი	2
სწ-1 (311.2) სასაწყობე ჯგუფი	შეუზღუდავი	10
დს (312.1) დამხმარე ჯგუფი	შეუზღუდავი	2
თვ-2 (303.3) თვაშეყრის ჯგუფი	შეუზღუდავი	3
თვ-3 (303.4) თვაშეყრის ჯგუფი	შეუზღუდავი	3
სვ (309.1) სავაჭრო ჯგუფი	შეუზღუდავი	2
სქ (304.1) საქმიანი ჯგუფი	შეუზღუდავი	1
სც-2 (310.4) საცხოვრებელი ჯგუფი	შეუზღუდავი	24
სც-1 (310.4) საცხოვრებელი ჯგუფი	შეუზღუდავი	6
	დასაშვები	**შემოთავაზებული**
საერთო სიმაღლე =	შეუზღუდავი	113.7
მიწის ზემოთ სართულის რაოდენობა =		30

ფართობის შეზღუდვები **ცხრილი 503 -ის მიხედვით**		
დაკავებულობები	**დასაშვები ფართობი**	**შემოთავაზებული ფართობი**
სწ-2 (311.3) სასაწყობე ჯგუფი.	შეუზღუდავი	8334.00
დს (312.1) დამხმარე ჯგუფი	შეუზღუდავი	208.44
თვ-2 (303.3) თვაშეყრის ჯგუფი	შეუზღუდავი	1615.79
თვ-3 (303.4) თვაშეყრის ჯგუფი	შეუზღუდავი	1094.00
სვ (309.1) სავაჭრო ჯგუფი	შეუზღუდავი	5118.00
სქ (304.1) საქმიანი ჯგუფი	შეუზღუდავი	1278.00
სწ-1 (311.2) სასაწყობე ჯგუფი.	შეუზღუდავი	530.0
სც-2 (310.4) საცხოვრებელი ჯგუფი	შეუზღუდავი	2244.97
სც-1 (310.3) საცხოვრებელი ჯგუფი	შეუზღუდავი	580.08
თვ-3 (303.4) თვაშეყრის ჯგუფი	შეუზღუდავი	1421.4
იატაკის საერთო ფართობი =	79890.38	
იატაკების რაოდენობა =	32	
შენობის საერთო ფართობი სართულების გარე პერიმეტრებით =	104430	

გარე კედლის ცეცხლმედეგობისა და ღიობისადმი მოთხოვნები ცხრილების 602-ის და 705.8 -ის მიხედვით									
გარე კედელი	ხანძარსაწინააღმდეგო მანძილი (მეტრი)	ცეცხლმედეგობის ხარისხი (საათი)		კედლის ღიობების ფართობი (კედლის %)					
		მოთხოვნილი	გათვალისწინებული	დასაშვები			გათვალისწინებული		
				დაცული	დაუცველი საშხეფებით	დაუცველი	დაცული	დაუცველი საშხეფებით	დაუცველი
A ბლოკი									
AA – AG ფასადი	>9.0მ	0	0	შეუზღუდავი	შეუზღუდავი	შეუზღუდავი	-	-	აკმაყოფილებს
GA – AA ფასადი	>9.0მ	0	0	შეუზღუდავი	შეუზღუდავი	შეუზღუდავი	-	-	აკმაყოფილებს
A1 – A7 ფასადი	>9.0მ	0	0	შეუზღუდავი	შეუზღუდავი	შეუზღუდავი	-	-	აკმაყოფილებს
A7 – A1 ფასადი	>9.0მ	0	0	შეუზღუდავი	შეუზღუდავი	შეუზღუდავი	-	-	აკმაყოფილებს
B ბლოკი									
BA – BK ფასადი	>9.0მ	0	0	შეუზღუდავი	შეუზღუდავი	შეუზღუდავი	-	-	აკმაყოფილებს
BK – BA ფასადი	>9.0მ	0	0	შეუზღუდავი	შეუზღუდავი	შეუზღუდავი	-	-	აკმაყოფილებს
B1 – B7 ფასადი	>9.0მ	0	0	შეუზღუდავი	შეუზღუდავი	შეუზღუდავი	-	-	აკმაყოფილებს
B7 – B1 ფასადი	>9.0მ	0	0	შეუზღუდავი	შეუზღუდავი	შეუზღუდავი	-	-	აკმაყოფილებს
C ბლოკი									
A1 – C1 ფასადი	>9.0მ	0	0	შეუზღუდავი	შეუზღუდავი	შეუზღუდავი	-	-	აკმაყოფილებს
C11 – C1 ფასადი	>9.0მ	0	0	შეუზღუდავი	შეუზღუდავი	შეუზღუდავი	-	-	აკმაყოფილებს
AG – C11 ფასადი	>9.0მ	0	0	შეუზღუდავი	შეუზღუდავი	შეუზღუდავი	-	-	აკმაყოფილებს
F10 – CN ფასადი	>9.0მ	0	0	შეუზღუდავი	შეუზღუდავი	შეუზღუდავი	-	-	აკმაყოფილებს
F10 – B1 ფასადი	>9.0მ	0	0	შეუზღუდავი	შეუზღუდავი	შეუზღუდავი	-	-	აკმაყოფილებს
CN – FD ფასადი	>9.0მ	0	0	შეუზღუდავი	შეუზღუდავი	შეუზღუდავი	-	-	აკმაყოფილებს
B1 – F10 ფასადი	>9.0მ	0	0	შეუზღუდავი	შეუზღუდავი	შეუზღუდავი	-	-	აკმაყოფილებს

გარე კედლის ცეცხლმედეგობისა და ღიობისადმი მოთხოვნები ცხრილების 602-ის და 705.8 -ის მიხედვით									
გარე კედელი	ხანძარსაწინააღმდეგო მანძილი (მეტრი)	ცეცხლმედეგობის ხარისხი (საათი)		კედლის ღიობების ფართობი (კედლის %)					
		მოთხოვნილი	გათვალისწინებული	დასაშვები			გათვალისწინებული		
				დაცული	დაუცველი საშხეფებით	დაუცველი	დაცული	დაუცველი საშხეფებით	დაუცველი
D ბლოკი									
DA – DM ფასადი	>9.0მ	0	0	შეუზღუდავი	შეუზღუდავი	შეუზღუდავი	-	-	აკმაყოფილებს
MD – DA ფასადი	>9.0მ	0	0	შეუზღუდავი	შეუზღუდავი	შეუზღუდავი	-	-	აკმაყოფილებს
D1 – D5 ფასადი	>9.0მ	0	0	შეუზღუდავი	შეუზღუდავი	შეუზღუდავი	-	-	აკმაყოფილებს
D5 – D1 ფასადი	>9.0მ	0	0	შეუზღუდავი	შეუზღუდავი	შეუზღუდავი	-	-	აკმაყოფილებს
E ბლოკი									
E1 – E3 ფასადი	>9.0მ	0	0	შეუზღუდავი	შეუზღუდავი	შეუზღუდავი	-	-	აკმაყოფილებს
E3 – E1 ფასადი	>9.0მ	0	0	შეუზღუდავი	შეუზღუდავი	შეუზღუდავი	-	-	აკმაყოფილებს
E4 – E6 ფასადი	>9.0მ	0	0	შეუზღუდავი	შეუზღუდავი	შეუზღუდავი	-	-	აკმაყოფილებს
E6 – E4 ფასადი	>9.0მ	0	0	შეუზღუდავი	შეუზღუდავი	შეუზღუდავი	-	-	აკმაყოფილებს
F ბლოკი									
F10 – F1 ფასადი	>9.0მ	0	0	შეუზღუდავი	შეუზღუდავი	შეუზღუდავი	-	-	აკმაყოფილებს
FA – FD ფასადი	>9.0მ	0	0	შეუზღუდავი	შეუზღუდავი	შეუზღუდავი	-	-	აკმაყოფილებს
F1 – F10 ფასადი	>9.0მ	0	0	შეუზღუდავი	შეუზღუდავი	შეუზღუდავი	-	-	აკმაყოფილებს
FD – FA ფასადი	>9.0მ	0	0	შეუზღუდავი	შეუზღუდავი	შეუზღუდავი	-	-	აკმაყოფილებს

ხანძრისაგან დაცვის სისტემებისადმი მოთხოვნები							
დაკავებულობები/სივრცეები/გასასვლელი საშუალებები	**ავტოსაშხეფი სისტემა**	**ალტერნატიული ავტომატური ცეცხლსაქრობი სისტემები**	**ხელით სამართავი სახანძრო განგაშის სისტემები**	**სახანძრო მილდგარების სისტემები**	**კვამლის საკონტროლო სისტემები**	**ხელის ცეცხლმაქრები**	**საავარიო განგაშის სისტემები**
საცხოვრებელი ჯგუფი სც-2	-	-	-	-	კვამლის აღნიჩენი	-	კი
სასაწყობე ჯგუფი სწ-2	კი	-	კი	-	მექანიკური განიავება	კი	
სასაწყობე ჯგუფი სწ-1	კი	-	კი	-	-	კი	
დამხმარე ჯგუფი დს	კი	-	კი	-	-	კი	
თავშეყრის ჯგუფი თვ-2	კი	-	კი	-	-	კი	
თავშეყრის ჯგუფი თვ-3	კი	-	კი	-	-	კი	
საქმიანი ჯგუფი სქ	კი	-	კი	-	-	კი	
სავაჭრო ჯგუფი სვ	კი	-	კი	-	-	კი	
ავტოსადგომი	კი	-	კი	კი	მექანიკური განიავება/ კვამლის გაწოვა	კი	
დერეფნები	კი	-	კი	კი	მექანიკური განიავება / კვამლის გაწოვა	კი	
ტამბური	-	-	-	-	მექანიკური განიავება/ დაწნევის სისტემა	-	
კიბის უჯრედი	-	-	-	-	დაწნევის სისტემა	-	
ლიფტის შახტა	-	-	-	-	დაწნევის სისტემა	-	
სახანძრო-ამაშველო სამსახურის მიერ გამოსაყენებელი მისაერთებლები				კი			

განიაავების მოთხოვნა		
დაკავებულობები/სივრცეები/გასასვლელი საშუალებები	**ბუნებრივი განიავება**	**ხელოვნური განიავება**
საცხოვრებელი ჯგუფი სც-2	კი	-
სასაწყობე ჯგუფი სწ-2	-	კი
სასაწყობე ჯგუფი სწ-1	-	კი
დამხმარე ჯგუფი დს	-	კი
თავშეყრის ჯგუფი თვ-2	-	კი
თავშეყრის ჯგუფი თვ-3	-	კი
საქმიანი ჯგუფი სქ	კი	-
სავაჭრო ჯგუფი სვ	კი	კი
ტამბური	-	კი
დერეფნები	-	კი
კიბის უჯრედი	-	კი

თითოეული სართულიდან გასასვლელი საშუალება									
სართულები	დაკავებულობა და დაკავებულობის დატვირთვის ჯამური მაჩვენებელი	მოთხოვნილი გასასვლელების/გასასვლელთან მისადგომის რაოდენობა	გათვალისწინებული გასასვლელების/გასასვლელთან მისადგომის რაოდენობა და ტიპი	გასასვლელი საშუალებების სიგანე					
				გზა-კიბეები		დერაფანი,		გასასვლელის გზა-კარი	
				მოთხოვნილი	გათვალისწინებული	მოთხოვნილი	გათვალისწინებული	მოთხოვნილი	გათვალისწინებული
-2 სართული	445	2	8 (შიგა გასასვლელის გზა-კიბეები)	1,1	>1,1	-	-	0,82	>0,82
-1 სართული	457	2	8 (შიგა გასასვლელის გზა-კიბეები)	1,1	>1,1	-	-	0,82	>0,82
A ბლოკი 0 სართული	586	5	7 (გზა-კარი)	1,1	>1,1	1,2	>1,2	-	-
B-F ბლოკი 0 სართული	1202	6	13 (გზა-კარი)	1,1	>1,1	1,2	>1,2	-	-
E ბლოკი 0 სართული	10	1	1 (გზა-კარი)	1,1	>1,1	1,2	>1,2	-	-
D ბლოკი 0 სართული	52	2	5 (გზა-კარი)	1,1	>1,1	1,2	>1,2	-	-
A ბლოკი 1 სართული	622	3	3 (შიგა და გარე გასასვლელის გზა-კიბეები)	1,1	>1,1	1,2	>1,2	0,82	>0,82
B-F ბლოკი 1 სართული	1249	4	5 (შიგა და გარე გასასვლელის გზა-კიბეები)	1,1	>1,1	1,2	>1,2	0,82	>0,82
D ბლოკი 1 სართული	168	2	2 (შიგა გასასვლელის გზა-კიბეები)	1,1	>1,1	1,2	>1,2	0,82	>0,82

თითოეული სართულიდან გასასვლელი საშუალება									
სართულები	დაკავებულობა და დაკავებულობის დატვირთვის ჯამური მაჩვენებელი	მოთხოვნილი გასასვლელების/გასასვლელთან მისადგომის რაოდენობა	გათვალისწინებული გასასვლელების/გასასვლელთან მისადგომის რაოდენობა და ტიპი	გასასვლელი საშუალებების სიგანე					
				გზა-კიბეები		დერაფანი,		გასასვლელის გზა-კარი	
				მოთხოვნილი	გათვალისწინებული	მოთხოვნილი	გათვალისწინებული	მოთხოვნილი	გათვალისწინებული
A ბლოკი 2-27 სართული	45	2	2 (შიგა გასასვლელის გზა-კიბეები)	1,1	>1,1	1,2	>1,2	0,82	>0,82
B ბლოკი 2-31 სართული	84	2	2 (შიგა გასასვლელის გზა-კიბეები)	1,1	>1,1	1,2	>1,2	0,82	>0,82
F ბლოკი 2-20 სართული	73	2	2 (შიგა გასასვლელის გზა-კიბეები)	1,1	>1,1	1,2	>1,2	0,82	>0,82
D ბლოკი 2-7 სართული	36	2	2 (შიგა გასასვლელის გზა-კიბეები)	1,1	>1,1	1,2	>1,2	0,82	>0,82

წყალსადენი სისტემის ფიქსირებული მოწყობილობების რაოდენობა-საცხოვრებელი ჯგუფი სც-1 და სც-2 ქვეჯგუფები

ცხრილი 1602.1-ის მიხედვით

სართულები	საცხოვრებელი ერთეული	ფიქსირებული მოწყობილობები									
		უნიტაზი (ერთ საცხოვრებელ ერთეულზე)		ტუალეტის ხელსაბანები (ერთ საცხოვრებელ ერთეულზე)		აბაზანა/შხაპი (ერთ საცხოვრებელ ერთეულზე)		სამზარეულოს ნიჟარა (ერთ საცხოვრებელ ერთეულზე)		ავტომატური სარეცხი მანქანის მისაერთებელი	
		მოთხოვნილი	გათვალისწინებული	მოთხოვნილი	გათვალისწინებული	მოთხოვნილი	გათვალისწინებული	მოთხოვნილი	გათვალისწინებული	მოთხოვნილი	გათვალისწინებული
A ბლოკი 3-27 სართული	**11**	1	1	1	1	1	1	1	1	1	1
B ბლოკი 3-31 სართული	**16**	1	1	1	1	1	1	1	1	1	1
F ბლოკი 3-20 სართული	**12**	1	1	1	1	1	1	1	1	1	1
D ბლოკი 2-7 სართული	**21**	1	1	1	1	1	1	1	1	1	1

წყალსადენი სისტემის ფიქსირებული მოწყობილობების
ცხრილი 1602.1-ის მიხედვით

სართულები	დაკავებულობა და დაკავებულობის დატვირთვის ჯამური მაჩვენებელი	ფიქსირებული მოწყობილობები									
		უნიტაზი		ხელსაბანი		აბაზანა/შხაპი		წყლის დასალევი შადრევნები		სამომსახურეო ნიჟარა	
		იშვიათად გამოყენებადი	ხშირად გამოყენებადი	იშვიათად გამოყენებადი	ხშირად გამოყენებადი	იშვიათად გამოყენებადი	ხშირად გამოყენებადი	იშვიათად გამოყენებადი	ხშირად გამოყენებადი	იშვიათად გამოყენებადი	ხშირად გამოყენებადი
A ბლოკი 0 სართული	586	3	7	7	7	-	-	1	1	1	1
B-F ბლოკი 0 სართული	1202	5	10	5	10	-	-	1	1	1	1
D ბლოკი 0 სართული	52	2	3	2	3	-	-	1	1	1	1
A ბლოკი 1 სართული	622	3	7	7	7	-	-	1	1	1	1
B-F ბლოკი 1 სართული	1249	5	10	5	10	-	-	1	1	1	1
A ბლოკი 2 სართული	65	3	7	3	7	-	-	1	1	1	1
B ბლოკი 2 სართული	84	4	9	5	9	-	-	1	1	1	1
F ბლოკი 2 სართული	85	6	6	6	6	-	-	1	1	1	1

გამოყენებული პირობითი აღნიშვნები

	საკადასტრო საზღვარი
-3.000	ნიშნული გეგმაზე
1	პარკინგის ნუმერაცია
1 / A-2	ჭრილის ხაზი
	ქედლის ცეცხლმედეგობის ხარისხი 1 საათი
	ქედლის ცეცხლმედეგობის ხარისხი 2 საათი
	გასასვლელამდე სავალი მანძილი
	მისაწვდომი სვლაგეზი
6 სართ (ი.მ.ნ +24.900) / (ს.ზ.ნ +24.800)	ნიშნული ჭრილზე, ფასადზე
	გაძლიერებული ბეტონის სტრუქტურული ელემენტები 3 სთ-იანი ხანძარმედეგობით (სვეტი, კოჭი, დიაფრაგმა, იატაკისა და სახურავის ანაწყობი)
	ბეტონის ბლოკის ქედელი
	შახტის აღმნიშვნელი
D	ღერძის ხაზი
L=11.8 m / 10%	პანდუსის ქანობის მაჩვენებელი
	საცხოვრებელი დაკავებულობა (სც)
	თავშეყრის დაკავებულობა (თ3-2; თ3-3; თ3-5)
	სავაჭრო დაკავებულობა (ს3)
	საქმიანი დაკავებულობა (სქ)
	დამხმარე დაკავებულობა (დს)
	სასაწყობო დაკავებულობა (სწ-2)

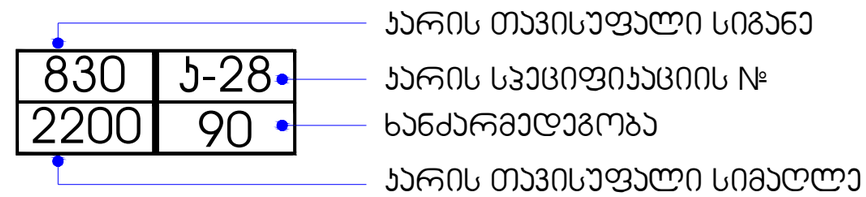

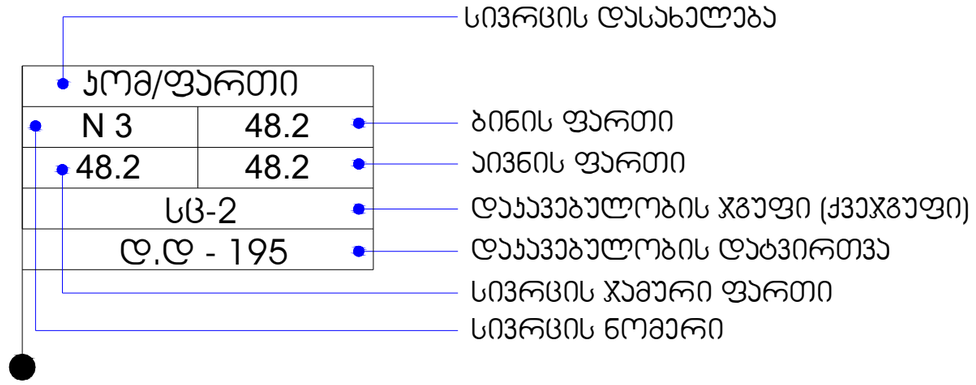

სიმბოლოების სახელწოდება

	სახანძრო მილდგარი
	წყლის დასალევი აპარატი
	სახანძრო მისაერთებელი
	ხელის ცეცხლსაქრობი
	სახანძრო განგაშის ღილაკი
	საგანგებო ხმოვანი განგაშის საკომუნიკაციო სისტემა
	ორმხრივი კავშირის სისტემა
	კვამლის ავტომატური აღმომჩენი
	კვამლზე მორეაგირე მაუწყებელი
	ავტოსაშხეფი
	საევაკუაციო გასასვლელის მაჩვენებელი
	ალტერნატიული ავტომატური ცეცხლსაქრობი სისტემა

ЭЛЕКТРОСНАБЖЕНИЕ

ОБЩЕПЛОЩАДОЧНЫЕ СЕТИ

Вводно-распределительное устройство	ВРУ
Вводно-распределительное устройство аварийное	ВРУ-А
Вводно-распределительное устройство противопожарное	ВРУ-П
Вводно-распределительное устройство аварийное противопожарное	ВРУ-АП
Главный распределительный щит	ГРЩ
Главный распределительный щит аварийный	ГРЩ-А
Главный распределительный щит противопожарный	ГРЩ-П
Главный распределительный щит аварийный противопожарный	ГРЩ-АП
Этажный распределительный щит	ЭРЩ
Этажный распределительный щит аварийный	ЭРЩ-А
Этажный распределительный щит противопожарный	ЭРЩ-П
Этажный распределительный щит аварийный противопожарный	ЭРЩ-АП
Щит автоматики	ЩА
Щит автоматики аварийный	ЩА-А
Щит автоматики противопожарный	ЩА-П
Щит автоматики аварийный противопожарный	ЩА-АП
Щит управления	ЩУ
Щит управления аварийный	ЩУ-А
Щит управления противопожарный	ЩУ-П
Щит управления аварийный противопожарный	ЩУ-АП
Щит учета	ЩУ
Щит учета аварийный	ЩУ-А
Щит учета противопожарный	ЩУ-П
Щит учета аварийный противопожарный	ЩУ-АП
Щит освещения	ЩО
Щит освещения аварийный	ЩО-А
Щит освещения противопожарный	ЩО-П
Щит освещения аварийный противопожарный	ЩО-АП
Щит силовой	ЩС
Щит силовой аварийный	ЩС-А
Щит силовой противопожарный	ЩС-П
Щит силовой аварийный противопожарный	ЩС-АП
Щит пожарной сигнализации	ЩПС
Щит пожарной сигнализации аварийный	ЩПС-А
Щит пожарной сигнализации противопожарный	ЩПС-П
Щит пожарной сигнализации аварийный противопожарный	ЩПС-АП
Щит дымоудаления	ЩД
Щит дымоудаления аварийный	ЩД-А
Щит дымоудаления противопожарный	ЩД-П
Щит дымоудаления аварийный противопожарный	ЩД-АП
Щит автоматики дымоудаления	ЩАД
Щит автоматики дымоудаления аварийный	ЩАД-А
Щит автоматики дымоудаления противопожарный	ЩАД-П
Щит автоматики дымоудаления аварийный противопожарный	ЩАД-АП
Щит управления дымоудалением	ЩУД
Щит управления дымоудалением аварийный	ЩУД-А
Щит управления дымоудалением противопожарный	ЩУД-П
Щит управления дымоудалением аварийный противопожарный	ЩУД-АП
Щит автоматики подпора воздуха	ЩАП
Щит автоматики подпора воздуха аварийный	ЩАП-А
Щит автоматики подпора воздуха противопожарный	ЩАП-П
Щит автоматики подпора воздуха аварийный противопожарный	ЩАП-АП
Щит управления подпором воздуха	ЩУП
Щит управления подпором воздуха аварийный	ЩУП-А
Щит управления подпором воздуха противопожарный	ЩУП-П
Щит управления подпором воздуха аварийный противопожарный	ЩУП-АП
Щит автоматики вентиляции	ЩАВ
Щит автоматики вентиляции аварийный	ЩАВ-А
Щит автоматики вентиляции противопожарный	ЩАВ-П
Щит автоматики вентиляции аварийный противопожарный	ЩАВ-АП
Щит управления вентиляцией	ЩУВ
Щит управления вентиляцией аварийный	ЩУВ-А
Щит управления вентиляцией противопожарный	ЩУВ-П
Щит управления вентиляцией аварийный противопожарный	ЩУВ-АП
Щит автоматики кондиционирования	ЩАК
Щит автоматики кондиционирования аварийный	ЩАК-А
Щит автоматики кондиционирования противопожарный	ЩАК-П
Щит автоматики кондиционирования аварийный противопожарный	ЩАК-АП
Щит управления кондиционированием	ЩУК
Щит управления кондиционированием аварийный	ЩУК-А
Щит управления кондиционированием противопожарный	ЩУК-П
Щит управления кондиционированием аварийный противопожарный	ЩУК-АП
Щит автоматики холодоснабжения	ЩАХ
Щит автоматики холодоснабжения аварийный	ЩАХ-А
Щит автоматики холодоснабжения противопожарный	ЩАХ-П
Щит автоматики холодоснабжения аварийный противопожарный	ЩАХ-АП
Щит управления холодоснабжением	ЩУХ
Щит управления холодоснабжением аварийный	ЩУХ-А
Щит управления холодоснабжением противопожарный	ЩУХ-П
Щит управления холодоснабжением аварийный противопожарный	ЩУХ-АП
Щит автоматики теплоснабжения	ЩАТ
Щит автоматики теплоснабжения аварийный	ЩАТ-А
Щит автоматики теплоснабжения противопожарный	ЩАТ-П
Щит автоматики теплоснабжения аварийный противопожарный	ЩАТ-АП
Щит управления теплоснабжением	ЩУТ
Щит управления теплоснабжением аварийный	ЩУТ-А
Щит управления теплоснабжением противопожарный	ЩУТ-П
Щит управления теплоснабжением аварийный противопожарный	ЩУТ-АП
Щит автоматики водоснабжения	ЩАВ
Щит автоматики водоснабжения аварийный	ЩАВ-А
Щит автоматики водоснабжения противопожарный	ЩАВ-П
Щит автоматики водоснабжения аварийный противопожарный	ЩАВ-АП
Щит управления водоснабжением	ЩУВ
Щит управления водоснабжением аварийный	ЩУВ-А
Щит управления водоснабжением противопожарный	ЩУВ-П
Щит управления водоснабжением аварийный противопожарный	ЩУВ-АП
Щит автоматики канализации	ЩАК
Щит автоматики канализации аварийный	ЩАК-А
Щит автоматики канализации противопожарный	ЩАК-П
Щит автоматики канализации аварийный противопожарный	ЩАК-АП
Щит управления канализацией	ЩУК
Щит управления канализацией аварийный	ЩУК-А
Щит управления канализацией противопожарный	ЩУК-П
Щит управления канализацией аварийный противопожарный	ЩУК-АП
Щит автоматики газоснабжения	ЩАГ
Щит автоматики газоснабжения аварийный	ЩАГ-А
Щит автоматики газоснабжения противопожарный	ЩАГ-П
Щит автоматики газоснабжения аварийный противопожарный	ЩАГ-АП
Щит управления газоснабжением	ЩУГ
Щит управления газоснабжением аварийный	ЩУГ-А
Щит управления газоснабжением противопожарный	ЩУГ-П
Щит управления газоснабжением аварийный противопожарный	ЩУГ-АП
Щит автоматики электроснабжения	ЩАЭ
Щит автоматики электроснабжения аварийный	ЩАЭ-А
Щит автоматики электроснабжения противопожарный	ЩАЭ-П
Щит автоматики электроснабжения аварийный противопожарный	ЩАЭ-АП
Щит управления электроснабжением	ЩУЭ
Щит управления электроснабжением аварийный	ЩУЭ-А
Щит управления электроснабжением противопожарный	ЩУЭ-П
Щит управления электроснабжением аварийный противопожарный	ЩУЭ-АП
Щит автоматики освещения	ЩАО
Щит автоматики освещения аварийный	ЩАО-А
Щит автоматики освещения противопожарный	ЩАО-П
Щит автоматики освещения аварийный противопожарный	ЩАО-АП
Щит управления освещением	ЩУО
Щит управления освещением аварийный	ЩУО-А
Щит управления освещением противопожарный	ЩУО-П
Щит управления освещением аварийный противопожарный	ЩУО-АП
Щит автоматики силовой	ЩАС
Щит автоматики силовой аварийный	ЩАС-А
Щит автоматики силовой противопожарный	ЩАС-П
Щит автоматики силовой аварийный противопожарный	ЩАС-АП
Щит управления силовой	ЩУС
Щит управления силовой аварийный	ЩУС-А
Щит управления силовой противопожарный	ЩУС-П
Щит управления силовой аварийный противопожарный	ЩУС-АП
Щит автоматики пожарной сигнализации	ЩАПС
Щит автоматики пожарной сигнализации аварийный	ЩАПС-А
Щит автоматики пожарной сигнализации противопожарный	ЩАПС-П
Щит автоматики пожарной сигнализации аварийный противопожарный	ЩАПС-АП
Щит управления пожарной сигнализацией	ЩУПС
Щит управления пожарной сигнализацией аварийный	ЩУПС-А
Щит управления пожарной сигнализацией противопожарный	ЩУПС-П
Щит управления пожарной сигнализацией аварийный противопожарный	ЩУПС-АП
Щит автоматики дымоудаления	ЩАД
Щит автоматики дымоудаления аварийный	ЩАД-А
Щит автоматики дымоудаления противопожарный	ЩАД-П
Щит автоматики дымоудаления аварийный противопожарный	ЩАД-АП
Щит управления дымоудалением	ЩУД
Щит управления дымоудалением аварийный	ЩУД-А
Щит управления дымоудалением противопожарный	ЩУД-П
Щит управления дымоудалением аварийный противопожарный	ЩУД-АП
Щит автоматики подпора воздуха	ЩАП
Щит автоматики подпора воздуха аварийный	ЩАП-А
Щит автоматики подпора воздуха противопожарный	ЩАП-П
Щит автоматики подпора воздуха аварийный противопожарный	ЩАП-АП
Щит управления подпором воздуха	ЩУП
Щит управления подпором воздуха аварийный	ЩУП-А
Щит управления подпором воздуха противопожарный	ЩУП-П
Щит управления подпором воздуха аварийный противопожарный	ЩУП-АП
Щит автоматики вентиляции	ЩАВ
Щит автоматики вентиляции аварийный	ЩАВ-А
Щит автоматики вентиляции противопожарный	ЩАВ-П
Щит автоматики вентиляции аварийный противопожарный	ЩАВ-АП
Щит управления вентиляцией	ЩУВ
Щит управления вентиляцией аварийный	ЩУВ-А
Щит управления вентиляцией противопожарный	ЩУВ-П
Щит управления вентиляцией аварийный противопожарный	ЩУВ-АП
Щит автоматики кондиционирования	ЩАК
Щит автоматики кондиционирования аварийный	ЩАК-А
Щит автоматики кондиционирования противопожарный	ЩАК-П
Щит автоматики кондиционирования аварийный противопожарный	ЩАК-АП
Щит управления кондиционированием	ЩУК
Щит управления кондиционированием аварийный	ЩУК-А
Щит управления кондиционированием противопожарный	ЩУК-П
Щит управления кондиционированием аварийный противопожарный	ЩУК-АП
Щит автоматики холодоснабжения	ЩАХ
Щит автоматики холодоснабжения аварийный	ЩАХ-А
Щит автоматики холодоснабжения противопожарный	ЩАХ-П
Щит автоматики холодоснабжения аварийный противопожарный	ЩАХ-АП
Щит управления холодоснабжением	ЩУХ
Щит управления холодоснабжением аварийный	ЩУХ-А
Щит управления холодоснабжением противопожарный	ЩУХ-П
Щит управления холодоснабжением аварийный противопожарный	ЩУХ-АП
Щит автоматики теплоснабжения	ЩАТ
Щит автоматики теплоснабжения аварийный	ЩАТ-А
Щит автоматики теплоснабжения противопожарный	ЩАТ-П
Щит автоматики теплоснабжения аварийный противопожарный	ЩАТ-АП
Щит управления теплоснабжением	ЩУТ
Щит управления теплоснабжением аварийный	ЩУТ-А
Щит управления теплоснабжением противопожарный	ЩУТ-П
Щит управления теплоснабжением аварийный противопожарный	ЩУТ-АП
Щит автоматики водоснабжения	ЩАВ
Щит автоматики водоснабжения аварийный	ЩАВ-А
Щит автоматики водоснабжения противопожарный	ЩАВ-П
Щит автоматики водоснабжения аварийный противопожарный	ЩАВ-АП
Щит управления водоснабжением	ЩУВ
Щит управления водоснабжением аварийный	ЩУВ-А
Щит управления водоснабжением противопожарный	ЩУВ-П
Щит управления водоснабжением аварийный противопожарный	ЩУВ-АП
Щит автоматики канализации	ЩАК
Щит автоматики канализации аварийный	ЩАК-А
Щит автоматики канализации противопожарный	ЩАК-П
Щит автоматики канализации аварийный противопожарный	ЩАК-АП
Щит управления канализацией	ЩУК
Щит управления канализацией аварийный	ЩУК-А
Щит управления канализацией противопожарный	ЩУК-П
Щит управления канализацией аварийный противопожарный	ЩУК-АП
Щит автоматики газоснабжения	ЩАГ
Щит автоматики газоснабжения аварийный	ЩАГ-А
Щит автоматики газоснабжения противопожарный	ЩАГ-П
Щит автоматики газоснабжения аварийный противопожарный	ЩАГ-АП
Щит управления газоснабжением	ЩУГ
Щит управления газоснабжением аварийный	ЩУГ-А
Щит управления газоснабжением противопожарный	ЩУГ-П
Щит управления газоснабжением аварийный противопожарный	ЩУГ-АП
Щит автоматики электроснабжения	ЩАЭ
Щит автоматики электроснабжения аварийный	ЩАЭ-А
Щит автоматики электроснабжения противопожарный	ЩАЭ-П
Щит автоматики электроснабжения аварийный противопожарный	ЩАЭ-АП
Щит управления электроснабжением	ЩУЭ
Щит управления электроснабжением аварийный	ЩУЭ-А
Щит управления электроснабжением противопожарный	ЩУЭ-П
Щит управления электроснабжением аварийный противопожарный	ЩУЭ-АП
Щит автоматики освещения	ЩАО
Щит автоматики освещения аварийный	ЩАО-А
Щит автоматики освещения противопожарный	ЩАО-П
Щит автоматики освещения аварийный противопожарный	ЩАО-АП
Щит управления освещением	ЩУО
Щит управления освещением аварийный	ЩУО-А
Щит управления освещением противопожарный	ЩУО-П
Щит управления освещением аварийный противопожарный	ЩУО-АП
Щит автоматики силовой	ЩАС
Щит автоматики силовой аварийный	ЩАС-А
Щит автоматики силовой противопожарный	ЩАС-П
Щит автоматики силовой аварийный противопожарный	ЩАС-АП
Щит управления силовой	ЩУС
Щит управления силовой аварийный	ЩУС-А
Щит управления силовой противопожарный	ЩУС-П
Щит управления силовой аварийный противопожарный	ЩУС-АП
Щит автоматики пожарной сигнализации	ЩАПС
Щит автоматики пожарной сигнализации аварийный	ЩАПС-А
Щит автоматики пожарной сигнализации противопожарный	ЩАПС-П
Щит автоматики пожарной сигнализации аварийный противопожарный	ЩАПС-АП
Щит управления пожарной сигнализацией	ЩУПС
Щит управления пожарной сигнализацией аварийный	ЩУПС-А
Щит управления пожарной сигнализацией противопожарный	ЩУПС-П
Щит управления пожарной сигнализацией аварийный противопожарный	ЩУПС-АП

ЭЛЕКТРООБОРУДОВАНИЕ

Электрический щит	ЩЭ
Электрический щит аварийный	ЩЭ-А
Электрический щит противопожарный	ЩЭ-П
Электрический щит аварийный противопожарный	ЩЭ-АП
Электрический щит автоматики	ЩЭА
Электрический щит автоматики аварийный	ЩЭА-А
Электрический щит автоматики противопожарный	ЩЭА-П
Электрический щит автоматики аварийный противопожарный	ЩЭА-АП
Электрический щит управления	ЩЭУ
Электрический щит управления аварийный	ЩЭУ-А
Электрический щит управления противопожарный	ЩЭУ-П
Электрический щит управления аварийный противопожарный	ЩЭУ-АП
Электрический щит учета	ЩЭУ
Электрический щит учета аварийный	ЩЭУ-А
Электрический щит учета противопожарный	ЩЭУ-П
Электрический щит учета аварийный противопожарный	ЩЭУ-АП
Электрический щит освещения	ЩЭО
Электрический щит освещения аварийный	ЩЭО-А
Электрический щит освещения противопожарный	ЩЭО-П
Электрический щит освещения аварийный противопожарный	ЩЭО-АП
Электрический щит силовой	ЩЭС
Электрический щит силовой аварийный	ЩЭС-А
Электрический щит силовой противопожарный	ЩЭС-П
Электрический щит силовой аварийный противопожарный	ЩЭС-АП
Электрический щит пожарной сигнализации	ЩЭПС
Электрический щит пожарной сигнализации аварийный	ЩЭПС-А
Электрический щит пожарной сигнализации противопожарный	ЩЭПС-П
Электрический щит пожарной сигнализации аварийный противопожарный	ЩЭПС-АП
Электрический щит дымоудаления	ЩЭД
Электрический щит дымоудаления аварийный	ЩЭД-А
Электрический щит дымоудаления противопожарный	ЩЭД-П
Электрический щит дымоудаления аварийный противопожарный	ЩЭД-АП
Электрический щит автоматики дымоудаления	ЩЭАД
Электрический щит автоматики дымоудаления аварийный	ЩЭАД-А
Электрический щит автоматики дымоудаления противопожарный	ЩЭАД-П
Электрический щит автоматики дымоудаления аварийный противопожарный	ЩЭАД-АП
Электрический щит управления дымоудалением	ЩЭУД
Электрический щит управления дымоудалением аварийный	ЩЭУД-А
Электрический щит управления дымоудалением противопожарный	ЩЭУД-П
Электрический щит управления дымоудалением аварийный противопожарный	ЩЭУД-АП
Электрический щит автоматики подпора воздуха	ЩЭАП
Электрический щит автоматики подпора воздуха аварийный	ЩЭАП-А
Электрический щит автоматики подпора воздуха противопожарный	ЩЭАП-П
Электрический щит автоматики подпора воздуха аварийный противопожарный	ЩЭАП-АП
Электрический щит управления подпором воздуха	ЩЭУП
Электрический щит управления подпором воздуха аварийный	ЩЭУП-А
Электрический щит управления подпором воздуха противопожарный	ЩЭУП-П
Электрический щит управления подпором воздуха аварийный противопожарный	ЩЭУП-АП
Электрический щит автоматики вентиляции	ЩЭАВ
Электрический щит автоматики вентиляции аварийный	ЩЭАВ-А
Электрический щит автоматики вентиляции противопожарный	ЩЭАВ-П
Электрический щит автоматики вентиляции аварийный противопожарный	ЩЭАВ-АП
Электрический щит управления вентиляцией	ЩЭУВ
Электрический щит управления вентиляцией аварийный	ЩЭУВ-А
Электрический щит управления вентиляцией противопожарный	ЩЭУВ-П
Электрический щит управления вентиляцией аварийный противопожарный	ЩЭУВ-АП
Электрический щит автоматики кондиционирования	ЩЭАК
Электрический щит автоматики кондиционирования аварийный	ЩЭАК-А
Электрический щит автоматики кондиционирования противопожарный	ЩЭАК-П
Электрический щит автоматики кондиционирования аварийный противопожарный	ЩЭАК-АП
Электрический щит управления кондиционированием	ЩЭУК
Электрический щит управления кондиционированием аварийный	ЩЭУК-А
Электрический щит управления кондиционированием противопожарный	ЩЭУК-П
Электрический щит управления кондиционированием аварийный противопожарный	ЩЭУК-АП
Электрический щит автоматики холодоснабжения	ЩЭАХ
Электрический щит автоматики холодоснабжения аварийный	ЩЭАХ-А
Электрический щит автоматики холодоснабжения противопожарный	ЩЭАХ-П
Электрический щит автоматики холодоснабжения аварийный противопожарный	ЩЭАХ-АП
Электрический щит управления холодоснабжением	ЩЭУХ
Электрический щит управления холодоснабжением аварийный	ЩЭУХ-А
Электрический щит управления холодоснабжением противопожарный	ЩЭУХ-П
Электрический щит управления холодоснабжением аварийный противопожарный	ЩЭУХ-АП
Электрический щит автоматики теплоснабжения	ЩЭАТ
Электрический щит автоматики теплоснабжения аварийный	ЩЭАТ-А
Электрический щит автоматики теплоснабжения противопожарный	ЩЭАТ-П
Электрический щит автоматики теплоснабжения аварийный противопожарный	ЩЭАТ-АП
Электрический щит управления теплоснабжением	ЩЭУТ
Электрический щит управления теплоснабжением аварийный	ЩЭУТ-А
Электрический щит управления теплоснабжением противопожарный	ЩЭУТ-П
Электрический щит управления теплоснабжением аварийный противопожарный	ЩЭУТ-АП
Электрический щит автоматики водоснабжения	ЩЭАВ
Электрический щит автоматики водоснабжения аварийный	ЩЭАВ-А
Электрический щит автоматики водоснабжения противопожарный	ЩЭАВ-П
Электрический щит автоматики водоснабжения аварийный противопожарный	ЩЭАВ-АП
Электрический щит управления водоснабжением	ЩЭУВ
Электрический щит управления водоснабжением аварийный	ЩЭУВ-А
Электрический щит управления водоснабжением противопожарный	ЩЭУВ-П
Электрический щит управления водоснабжением аварийный противопожарный	ЩЭУВ-АП
Электрический щит автоматики канализации	ЩЭАК
Электрический щит автоматики канализации аварийный	ЩЭАК-А
Электрический щит автоматики канализации противопожарный	ЩЭАК-П
Электрический щит автоматики канализации аварийный противопожарный	ЩЭАК-АП
Электрический щит управления канализацией	ЩЭУК
Электрический щит управления канализацией аварийный	ЩЭУК-А
Электрический щит управления канализацией противопожарный	ЩЭУК-П
Электрический щит управления канализацией аварийный противопожарный	ЩЭУК-АП
Электрический щит автоматики газоснабжения	ЩЭАГ
Электрический щит автоматики газоснабжения аварийный	ЩЭАГ-А
Электрический щит автоматики газоснабжения противопожарный	ЩЭАГ-П
Электрический щит автоматики газоснабжения аварийный противопожарный	ЩЭАГ-АП
Электрический щит управления газоснабжением	ЩЭУГ
Электрический щит управления газоснабжением аварийный	ЩЭУГ-А
Электрический щит управления газоснабжением противопожарный	ЩЭУГ-П
Электрический щит управления газоснабжением аварийный противопожарный	ЩЭУГ-АП
Электрический щит автоматики электроснабжения	ЩЭАЭ
Электрический щит автоматики электроснабжения аварийный	ЩЭАЭ-А
Электрический щит автоматики электроснабжения противопожарный	ЩЭАЭ-П
Электрический щит автоматики электроснабжения аварийный противопожарный	ЩЭАЭ-АП
Электрический щит управления электроснабжением	ЩЭУЭ
Электрический щит управления электроснабжением аварийный	ЩЭУЭ-А
Электрический щит управления электроснабжением противопожарный	ЩЭУЭ-П
Электрический щит управления электроснабжением аварийный противопожарный	ЩЭУЭ-АП
Электрический щит автоматики освещения	ЩЭАО
Электрический щит автоматики освещения аварийный	ЩЭАО-А
Электрический щит автоматики освещения противопожарный	ЩЭАО-П
Электрический щит автоматики освещения аварийный противопожарный	ЩЭАО-АП
Электрический щит управления освещением	ЩЭУО
Электрический щит управления освещением аварийный	ЩЭУО-А
Электрический щит управления освещением противопожарный	ЩЭУО-П
Электрический щит управления освещением аварийный противопожарный	ЩЭУО-АП
Электрический щит автоматики силовой	ЩЭАС
Электрический щит автоматики силовой аварийный	ЩЭАС-А
Электрический щит автоматики силовой противопожарный	ЩЭАС-П
Электрический щит автоматики силовой аварийный противопожарный	ЩЭАС-АП
Электрический щит управления силовой	ЩЭУС
Электрический щит управления силовой аварийный	ЩЭУС-А
Электрический щит управления силовой противопожарный	ЩЭУС-П
Электрический щит управления силовой аварийный противопожарный	ЩЭУС-АП
Электрический щит автоматики пожарной сигнализации	ЩЭАПС
Электрический щит автоматики пожарной сигнализации аварийный	ЩЭАПС-А
Электрический щит автоматики пожарной сигнализации противопожарный	ЩЭАПС-П
Электрический щит автоматики пожарной сигнализации аварийный противопожарный	ЩЭАПС-АП
Электрический щит управления пожарной сигнализацией	ЩЭУПС
Электрический щит управления пожарной сигнализацией аварийный	ЩЭУПС-А
Электрический щит управления пожарной сигнализацией противопожарный	ЩЭУПС-П
Электрический щит управления пожарной сигнализацией аварийный противопожарный	ЩЭУПС-АП

ЭЛЕКТРООБОРУДОВАНИЕ

Электрический щит	ЩЭ
Электрический щит аварийный	ЩЭ-А
Электрический щит противопожарный	ЩЭ-П
Электрический щит аварийный противопожарный	ЩЭ-АП
Электрический щит автоматики	ЩЭА
Электрический щит автоматики аварийный	ЩЭА-А
Электрический щит автоматики противопожарный	ЩЭА-П
Электрический щит автоматики аварийный противопожарный	ЩЭА-АП
Электрический щит управления	ЩЭУ
Электрический щит управления аварийный	ЩЭУ-А
Электрический щит управления противопожарный	ЩЭУ-П
Электрический щит управления аварийный противопожарный	ЩЭУ-АП
Электрический щит учета	ЩЭУ
Электрический щит учета аварийный	ЩЭУ-А
Электрический щит учета противопожарный	ЩЭУ-П
Электрический щит учета аварийный противопожарный	ЩЭУ-АП
Электрический щит освещения	ЩЭО
Электрический щит освещения аварийный	ЩЭО-А
Электрический щит освещения противопожарный	ЩЭО-П
Электрический щит освещения аварийный противопожарный	ЩЭО-АП
Электрический щит силовой	ЩЭС
Электрический щит силовой аварийный	ЩЭС-А
Электрический щит силовой противопожарный	ЩЭС-П
Электрический щит силовой аварийный противопожарный	ЩЭС-АП
Электрический щит пожарной сигнализации	ЩЭПС
Электрический щит пожарной сигнализации аварийный	ЩЭПС-А
Электрический щит пожарной сигнализации противопожарный	ЩЭПС-П
Электрический щит пожарной сигнализации аварийный противопожарный	ЩЭПС-АП
Электрический щит дымоудаления	ЩЭД
Электрический щит дымоудаления аварийный	ЩЭД-А
Электрический щит дымоудаления противопожарный	ЩЭД-П
Электрический щит дымоудаления аварийный противопожарный	ЩЭД-АП
Электрический щит автоматики дымоудаления	ЩЭАД
Электрический щит автоматики дымоудаления аварийный	ЩЭАД-А
Электрический щит автоматики дымоудаления противопожарный	ЩЭАД-П
Электрический щит автоматики дымоудаления аварийный противопожарный	ЩЭАД-АП
Электрический щит управления дымоудалением	ЩЭУД
Электрический щит управления дымоудалением аварийный	ЩЭУД-А
Электрический щит управления дымоудалением противопожарный	ЩЭУД-П
Электрический щит управления дымоудалением аварийный противопожарный	ЩЭУД-АП
Электрический щит автоматики подпора воздуха	ЩЭАП
Электрический щит автоматики подпора воздуха аварийный	ЩЭАП-А
Электрический щит автоматики подпора воздуха противопожарный	ЩЭАП-П
Электрический щит автоматики подпора воздуха аварийный противопожарный	ЩЭАП-АП
Электрический щит управления подпором воздуха	ЩЭУП
Электрический щит управления подпором воздуха аварийный	ЩЭУП-А
Электрический щит управления подпором воздуха противопожарный	ЩЭУП-П
Электрический щит управления подпором воздуха аварийный противопожарный	ЩЭУП-АП
Электрический щит автоматики вентиляции	ЩЭАВ
Электрический щит автоматики вентиляции аварийный	ЩЭАВ-А
Электрический щит автоматики вентиляции противопожарный	ЩЭАВ-П
Электрический щит автоматики вентиляции аварийный противопожарный	ЩЭАВ-АП
Электрический щит управления вентиляцией	ЩЭУВ
Электрический щит управления вентиляцией аварийный	ЩЭУВ-А
Электрический щит управления вентиляцией противопожарный	ЩЭУВ-П
Электрический щит управления вентиляцией аварийный противопожарный	ЩЭУВ-АП
Электрический щит автоматики кондиционирования	ЩЭАК
Электрический щит автоматики кондиционирования аварийный	ЩЭАК-А
Электрический щит автоматики кондиционирования противопожарный	ЩЭАК-П
Электрический щит автоматики кондиционирования аварийный противопожарный	ЩЭАК-АП
Электрический щит управления кондиционированием	ЩЭУК
Электрический щит управления кондиционированием аварийный	ЩЭУК-А
Электрический щит управления кондиционированием противопожарный	ЩЭУК-П
Электрический щит управления кондиционированием аварийный противопожарный	ЩЭУК-АП
Электрический щит автоматики холодоснабжения	ЩЭАХ
Электрический щит автоматики холодоснабжения аварийный	ЩЭАХ-А
Электрический щит автоматики холодоснабжения противопожарный	ЩЭАХ-П
Электрический щит автоматики холодоснабжения аварийный противопожарный	ЩЭАХ-АП
Электрический щит управления холодоснабжением	ЩЭУХ
Электрический щит управления холодоснабжением аварийный	ЩЭУХ-А
Электрический щит управления холодоснабжением противопожарный	ЩЭУХ-П
Электрический щит управления холодоснабжением аварийный противопожарный	ЩЭУХ-АП
Электрический щит автоматики теплоснабжения	ЩЭАТ
Электрический щит автоматики теплоснабжения аварийный	ЩЭАТ-А
Электрический щит автоматики теплоснабжения противопожарный	ЩЭАТ-П
Электрический щит автоматики теплоснабжения аварийный противопожарный	ЩЭАТ-АП
Электрический щит управления теплоснабжением	ЩЭУТ
Электрический щит управления теплоснабжением аварийный	ЩЭУТ-А
Электрический щит управления теплоснабжением противопожарный	ЩЭУТ-П
Электрический щит управления теплоснабжением аварийный противопожарный	ЩЭУТ-АП
Электрический щит автоматики водоснабжения	ЩЭАВ
Электрический щит автоматики водоснабжения аварийный	ЩЭАВ-А
Электрический щит автоматики водоснабжения противопожарный	ЩЭАВ-П
Электрический щит автоматики водоснабжения аварийный противопожарный	ЩЭАВ-АП
Электрический щит управления водоснабжением	ЩЭУВ
Электрический щит управления водоснабжением аварийный	ЩЭУВ-А
Электрический щит управления водоснабжением противопожарный	ЩЭУВ-П
Электрический щит управления водоснабжением аварийный противопожарный	ЩЭУВ-АП
Электрический щит автоматики канализации	ЩЭАК
Электрический щит автоматики канализации аварийный	ЩЭАК-А
Электрический щит автоматики канализации противопожарный	ЩЭАК-П
Электрический щит автоматики канализации аварийный противопожарный	ЩЭАК-АП
Электрический щит управления канализацией	ЩЭУК
Электрический щит управления канализацией аварийный	ЩЭУК-А
Электрический щит управления канализацией противопожарный	ЩЭУК-П
Электрический щит управления канализацией аварийный противопожарный	ЩЭУК-АП
Электрический щит автоматики газоснабжения	ЩЭАГ
Электрический щит автоматики газоснабжения аварийный	ЩЭАГ-А
Электрический щит автоматики газоснабжения противопожарный	ЩЭАГ-П
Электрический щит автоматики газоснабжения аварийный противопожарный	ЩЭАГ-АП
Электрический щит управления газоснабжением	ЩЭУГ
Электрический щит управления газоснабжением аварийный	ЩЭУГ-А
Электрический щит управления газоснабжением противопожарный	ЩЭУГ-П
Электрический щит управления газоснабжением аварийный противопожарный	ЩЭУГ-АП
Электрический щит автоматики электроснабжения	ЩЭАЭ
Электрический щит автоматики электроснабжения аварийный	ЩЭАЭ-А
Электрический щит автоматики электроснабжения противопожарный	ЩЭАЭ-П
Электрический щит автоматики электроснабжения аварийный противопожарный	ЩЭАЭ-АП
Электрический щит управления электроснабжением	ЩЭУЭ
Электрический щит управления электроснабжением аварийный	ЩЭУЭ-А
Электрический щит управления электроснабжением противопожарный	ЩЭУЭ-П
Электрический щит управления электроснабжением аварийный противопожарный	ЩЭУЭ-АП
Электрический щит автоматики освещения	ЩЭАО
Электрический щит автоматики освещения аварийный	ЩЭАО-А
Электрический щит автоматики освещения противопожарный	ЩЭАО-П
Электрический щит автоматики освещения аварийный противопожарный	ЩЭАО-АП
Электрический щит управления освещением	ЩЭУО
Электрический щит управления освещением аварийный	ЩЭУО-А
Электрический щит управления освещением противопожарный	ЩЭУО-П
Электрический щит управления освещением аварийный противопожарный	ЩЭУО-АП
Электрический щит автоматики силовой	ЩЭАС
Электрический щит автоматики силовой аварийный	ЩЭАС-А
Электрический щит автоматики силовой противопожарный	ЩЭАС-П
Электрический щит автоматики силовой аварийный противопожарный	ЩЭАС-АП
Электрический щит управления силовой	ЩЭУС
Электрический щит управления силовой аварийный	ЩЭУС-А
Электрический щит управления силовой противопожарный	ЩЭУС-П
Электрический щит управления силовой аварийный противопожарный	ЩЭУС-АП
Электрический щит автоматики пожарной сигнализации	ЩЭАПС
Электрический щит автоматики пожарной сигнализации аварийный	ЩЭАПС-А
Электрический щит автоматики пожарной сигнализации противопожарный	ЩЭАПС-П
Электрический щит автоматики пожарной сигнализации аварийный противопожарный	ЩЭАПС-АП
Электрический щит управления пожарной сигнализацией	ЩЭУПС
Электрический щит управления пожарной сигнализацией аварийный	ЩЭУПС-А
Электрический щит управления пожарной сигнализацией противопожарный	ЩЭУПС-П
Электрический щит управления пожарной сигнализацией аварийный противопожарный	ЩЭУПС-АП

ЭЛЕКТРООБОРУДОВАНИЕ

Электрический щит	ЩЭ
Электрический щит аварийный	ЩЭ-А
Электрический щит противопожарный	ЩЭ-П
Электрический щит аварийный противопожарный	ЩЭ-АП
Электрический щит автоматики	ЩЭА
Электрический щит автоматики аварийный	ЩЭА-А
Электрический щит автоматики противопожарный	ЩЭА-П
Электрический щит автоматики аварийный противопожарный	ЩЭА-АП
Электрический щит управления	ЩЭУ
Электрический щит управления аварийный	ЩЭУ-А
Электрический щит управления противопожарный	ЩЭУ-П
Электрический щит управления аварийный противопожарный	ЩЭУ-АП
Электрический щит учета	ЩЭУ
Электрический щит учета аварийный	ЩЭУ-А
Электрический щит учета противопожарный	ЩЭУ-П
Электрический щит учета аварийный противопожарный	ЩЭУ-АП
Электрический щит освещения	ЩЭО
Электрический щит освещения аварийный	ЩЭО-А
Электрический щит освещения противопожарный	ЩЭО-П
Электрический щит освещения аварийный противопожарный	ЩЭО-АП
Электрический щит силовой	ЩЭС
Электрический щит силовой аварийный	ЩЭС-А
Электрический щит силовой противопожарный	ЩЭС-П
Электрический щит силовой аварийный противопожарный	ЩЭС-АП
Электрический щит пожарной сигнализации	ЩЭПС
Электрический щит пожарной сигнализации аварийный	ЩЭПС-А
Электрический щ

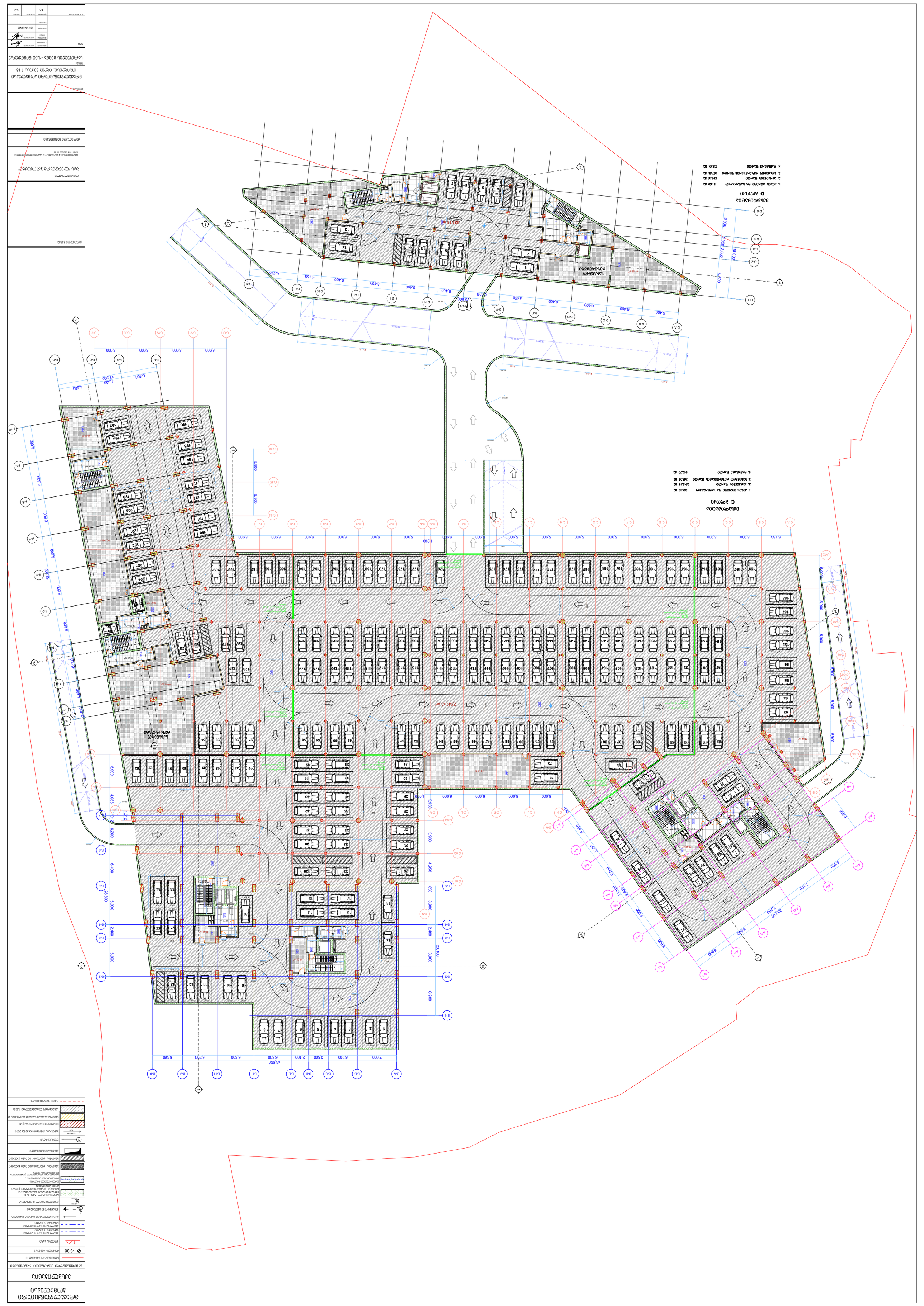
ЗДАНИЕ ОБЩЕЖИТИЯ
ЗДАНИЕ ОБЩЕЖИТИЯ
ЗДАНИЕ ОБЩЕЖИТИЯ

მრავალფუნქციური კომპლექსი

ექსპლიკაცია

გამოყენებული პიქტოგრამების აღნიშვნები

	საპროექტო საზღვარი
-3.30	ნიშნული მეტრებში
	ვარდნის ხაზი
	პანდუსის ცხაურებიანობის ზარისები 1 საათზე
	პანდუსის ცხაურებიანობის ზარისები 2 საათზე
	მასალებლებიდან საპალნე მანძილი
	მისაბმელი სპორტზე
	ნიშნული ვარიანტზე, ფასადზე
	გამლიერებული ბეტონის სეროვანილი ელემენტი 3 ცმ-იანი ხანგრძლივებით (საპან, ჯიხი, ფიქრანაზა)
	ცალლიანებული ბეტონის სეროვანილი ელემენტი 2 ცმ-იანი ხანგრძლივებით (სარეულობა ფასადებზე, ფრონტ)
	ბეტონის ბლოკის 200 იანი კედელი
	ბეტონის ბლოკის 100 იანი კედელი
	მახის ელემენტები
	ღერძის ხაზი
	პანდუსის ქანობის მიმართულება
	საყრდენ ფაქტორული ტაბატურა (ს-3)
	სამოციფრიანი ტაბატურა (ს-6-2)
	სამფიგურიანი ტაბატურა (ს-6)
	ნარჩენსახიანი ხაზი

ექსპლიკაცია
C ბლოკი

1. კიბის უჯრედი და სარდაფაზე	567.97 მ2
2. ქვემოფენილი ფართი	5178.31 მ2
3. საკვანძები	148.55 მ2

ექსპლიკაცია
D ბლოკი

1. კიბის უჯრედი და სარდაფაზე	109.31 მ2
2. ლაუნჯი და ბარის ფართი	177.75 მ2
3. რესტორანი	138.36 მ2
4. სარეპეტიული	106.33 მ2
5. პოლი და რესტორაცია	237.48 მ2
6. საგარეშო ტერასაზე	90.34 მ2
7. ადმინისტრაცია	61.65 მ2

შპს "არქიტექტონიკა"
ს. საბურთალო-თბილისი

პროექტის:
მრავალფუნქციური კომპლექსი
თბილისი, ილია ვეკუას 118

TITLE:
სართულის გეგმა 0.00 ნიშნულზე

SEAL:	შეასრულა:	ხელმოწერა:
	შეამოწმა:	ხელმოწერა:
	თარიღი:	24.05.2022
	მასშტაბი:	
ნახაზის ნომერი:	ფორმატი: A0	ფურცლის:	ფურცლები: ს.3

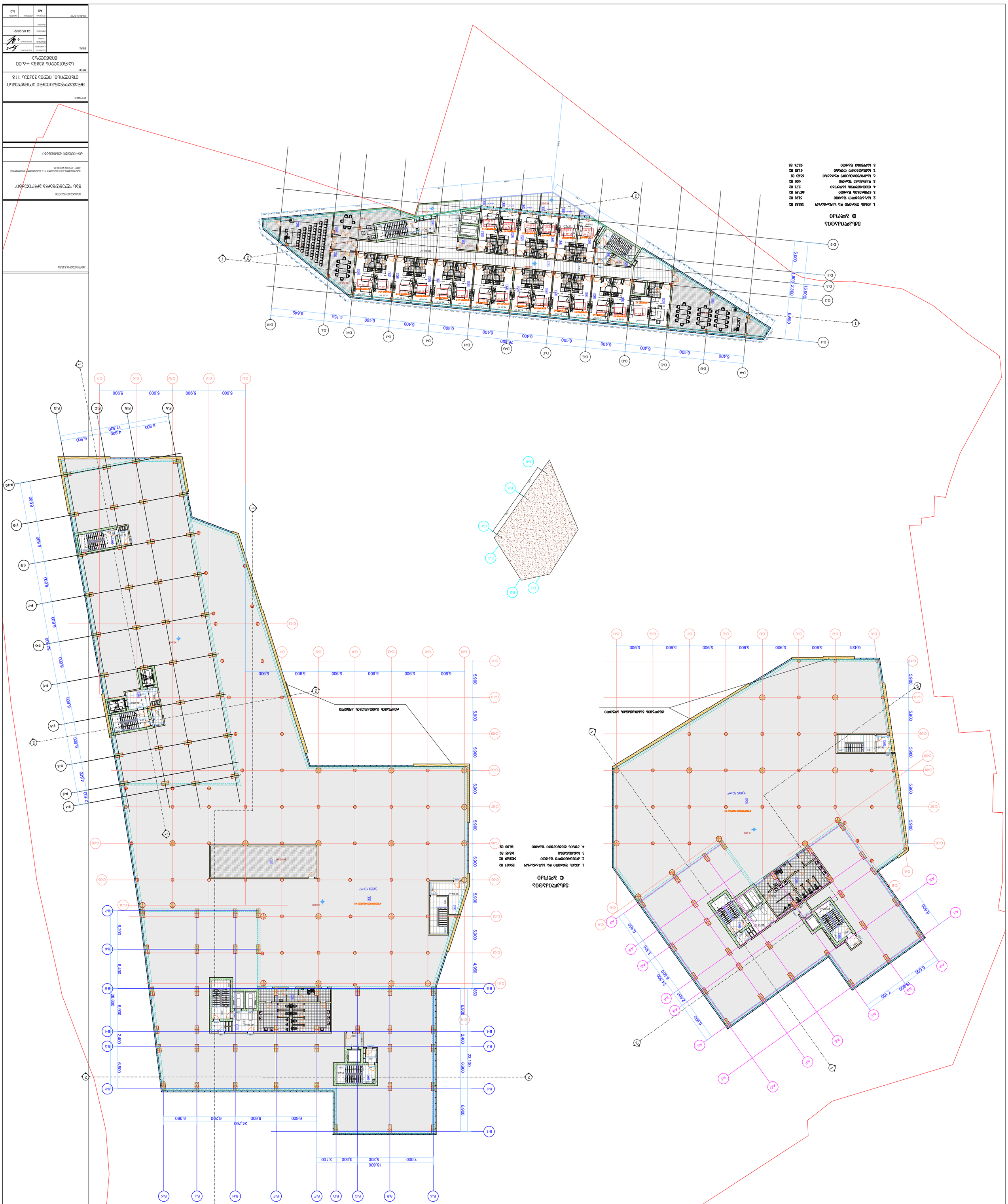
D-A
D-B
D-C
D-D
D-E
D-F
D-G
D-H
D-J
D-K
D-L
D-M
D-1
D-2
D-3
D-4
D-5
6,400
6,400
6,400

მრავალფუნქციური კომპლექსი

ექსპლიკაცია

	საპროექტო საზღვარი
-3.30	ნიშნული მეტრებში
	ქანობის ხაზი
	ქანობის ცვლილების საზღვრის ხარისხი 1 სალით
	ქანობის ცვლილების ხარისხი 2 სალით
	მაკასკვლავებით საჭიელი მანძილი
	მისაბრძოლი სტრუქტურა
	ნიშნული ქანობზე, ფასადზე
	მონოლითური ბეტონის სართულთაშორისი ფილა 3 სტრიქონი ხანძარმედეგობრივით (სვეტი, ჯოხი, ფილა)
	მონოლითური ბეტონის სართულთაშორისი ფილა 2 სტრიქონი ხანძარმედეგობრივით (სარეკომენდაციო ნაკეთობის ზომა)
	ბეტონი ბლოკის 200 იანი ხსნარით
	ბეტონი ბლოკის 100 იანი ხსნარით
	მანიპულატორის ადგილი
	ღერძის ხაზი
	პანდუსის ქანობის მიმართულება
	საყრდენი დაკავებულობა (ს-3)
	სამოქალაქო დაკავებულობა (ს-1; ს-2)
	სასაწყობო დაკავებულობა (ს-5; ს-2)
	ხარვეზსახეთი ხაზი

ექსპლიკაცია
B ბლოკი

1. ძირის ფართი და სარდაფზე	177.04 მ2
2. სასაწყობო ფართი	73.23 მ2
3. ოფისების ფართი	704.60 მ2
4. ტექნიკური ფართი	10.25 მ2
5. სანიტარული	74.10 მ2
6. ტერასა	1840.84 მ2

ექსპლიკაცია
A ბლოკი

1. ძირის ფართი და სარდაფზე	136.99 მ2
2. სასაწყობო ფართი	52.42 მ2
3. ოფისების ფართი	498.84 მ2
4. ტექნიკური ფართი	9.17 მ2
5. სანიტარული	53.75 მ2
6. ტერასა	1224.42 მ2

ექსპლიკაცია
F ბლოკი

1. ძირის ფართი და სარდაფზე	138.21 მ2
2. სასაწყობო ფართი	70.81 მ2
3. ოფისების ფართი	763.99 მ2
4. ტექნიკური ფართი	12.45 მ2
6. ტერასა	1840.84 მ2

ექსპლიკაცია
D ბლოკი

1. ძირის ფართი და სარდაფზე	193.64 მ2
2. სასაწყობო ფართი	206.28 მ2
3. ნომრების ფართი	505.50 მ2
4. თითოეულის ბაღები	5.71 მ2
5. დახმარი ფართი	4.00 მ2

ძირითადი გვერდი

შემსრულებელი

შპს "ლენდმარკ პროექტი"

ვაჟა-ფშაველას გამ-ის კუთხესთან, 11ბ, საქართველო-თბილისი
ტელ: +995 032 222 00 88

ძირითადი შენიშვნები

პროექტის:

მრავალფუნქციური კომპლექსი
თბილისი, ილია ვეკუას 11ბ

TITLE:

სართულის გეგმა +11.40 ნიშნულზე

SEAL:	ხელმძღვანელი	ხელმოწერა	
	შემსრულებელი	ხელმოწერა	
	თარიღი	24.05.2022	
	ზომა		
ფურცლის ნომერი:	ფორმატი A1	ტიპი	სტადია: ს.პ


ЭДЦЭЭЭЭОДЭЭЭЭЭ
Д эээээ
1. ЭЭЭЭЭ ЭЭЭЭЭЭЭЭЭ ЭЭ ЭЭЭЭЭЭЭЭЭЭЭЭ 18526 ЭЭ
2. ЭЭЭЭЭЭЭЭЭЭЭЭ ЭЭЭЭЭ 2329 ЭЭ
3. ЭЭЭЭЭЭЭЭЭЭЭ ЭЭЭЭЭ 5024 ЭЭ
4. ЭЭЭЭЭЭЭЭЭЭЭЭЭ ЭЭЭЭЭЭЭЭЭЭЭ 1315 ЭЭ
5. ЭЭЭЭЭЭЭЭЭЭ ЭЭЭЭЭ 400 ЭЭ
ЭДЦЭЭЭЭОДЭЭЭЭЭ
Б эээээ
1. ЭЭЭЭЭ ЭЭЭЭЭЭЭЭЭ ЭЭ ЭЭЭЭЭЭЭЭЭЭЭЭ 17027 ЭЭ
2. ЭЭЭЭЭЭЭЭЭЭЭЭ ЭЭЭЭЭ 2447 ЭЭ
3. ЭЭЭЭЭЭЭЭЭЭЭ ЭЭЭЭЭ 7932 ЭЭ
4. ЭЭЭЭЭЭЭЭЭЭЭЭЭ ЭЭЭЭЭЭЭЭЭЭЭ 10.25 ЭЭ
ЭДЦЭЭЭЭОДЭЭЭЭЭ
Ф эээээ
1. ЭЭЭЭЭ ЭЭЭЭЭЭЭЭЭ ЭЭ ЭЭЭЭЭЭЭЭЭЭЭЭ 1284.6 ЭЭ
2. ЭЭЭЭЭЭЭЭЭЭЭЭ ЭЭЭЭЭ 118.77 ЭЭ
3. ЭЭЭЭЭЭЭЭЭЭЭ ЭЭЭЭЭ 763.70 ЭЭ
4. ЭЭЭЭЭЭЭЭЭЭЭЭЭ ЭЭЭЭЭ 1245 ЭЭ
ЭДЦЭЭЭЭОДЭЭЭЭЭ
А эээээ
1. ЭЭЭЭЭ ЭЭЭЭЭЭЭЭЭ ЭЭ ЭЭЭЭЭЭЭЭЭЭЭЭ 1329.1 ЭЭ
2. ЭЭЭЭЭЭЭЭЭЭЭЭ ЭЭЭЭЭ 889.3 ЭЭ
3. ЭЭЭЭЭЭЭЭЭЭЭ ЭЭЭЭЭ 563.23 ЭЭ
4. ЭЭЭЭЭЭЭЭЭЭЭЭЭ ЭЭЭЭЭ 9.17 ЭЭ
ЭЭЭЭЭЭЭЭЭЭЭЭЭ

ЗАСТРОЙКА ЖИЛОГО КОМПЛЕКСА С ОБЩЕСТВЕННЫМ ЦЕНТРОМ И ПОДЗЕМНЫМ ПАРКИНГОМ

ГЕНПЛАН

ЗАПОЛНЕНИЕ ДОКУМЕНТА ЭЛЕКТРОННОЙ ПОДПИСЬЮ

Сертификат 03A8 8A3A 0099 A0A9 9A00 3C6D 7E8C 0A0D

Владелец ООО "ЖИЛСТРОЙ ГРУПП"

Действителен с 10.10.2021 по 10.10.2022

ГЕНПЛАН

Объект капитального строительства: Застройка земельного участка по адресу: г. Ростов-на-Дону, ул. Доломановская, 118, Ростов-на-Дону, Ростовская область, 344002, Российская Федерация

Кадастровый номер земельного участка: 61:44:0080118:1

Вид работ: Строительство

Стадия: Проектная документация

Наименование организации: ООО "ЖИЛСТРОЙ ГРУПП"

ИНН: 6163123456

Главный инженер проекта: Иванов И.И.

Главный архитектор проекта: Петрова А.С.

Начальник отдела: Сидоров К.М.

Н.контроль: Кузнецова Е.В.

ГИП: Иванов И.И.

Разработал: Смирнова О.Л.

Масштаб: 1:500

Лист: Г.1

Формат: А1

Изм. Кол.уч. Лист № док. Подпись Дата

ГЕНПЛАН

Условные обозначения:

- Граница земельного участка
- Граница зоны с особыми условиями использования территории
- Красные линии
- Проектируемое здание
- Существующее здание
- Проектируемое сооружение
- Существующее сооружение
- Проектируемая автомобильная дорога
- Проектируемый тротуар
- Проектируемый газон
- Проектируемое дерево
- Проектируемый кустарник
- Проектируемая детская площадка
- Проектируемая спортивная площадка
- Проектируемая площадка для отдыха взрослого населения
- Проектируемая площадка для выгула собак
- Проектируемая площадка для сушки белья
- Проектируемая площадка для мусоросборников
- Проектируемая парковка для легковых автомобилей
- Проектируемая парковка для инвалидов
- Проектируемая парковка для грузовых автомобилей
- Проектируемая велосипедная парковка
- Проектируемый пешеходный переход
- Проектируемый съезд с понижением бортового камня
- Проектируемый пандус
- Проектируемая лестница
- Проектируемый подпорный откос
- Проектируемая подпорная стена
- Проектируемый ограждающий забор
- Проектируемый шлагбаум
- Проектируемый информационный щит
- Проектируемый фонарь наружного освещения
- Проектируемый светофор
- Проектируемый дорожный знак
- Проектируемая разметка проезжей части
- Проектируемый бордюрный камень
- Проектируемый водосточный лоток
- Проектируемый колодец ливневой канализации
- Проектируемый колодец водопроводной сети
- Проектируемый колодец канализационной сети
- Проектируемый колодец газовой сети
- Проектируемый колодец электрической сети
- Проектируемый колодец телефонной сети
- Проектируемый колодец сети связи
- Проектируемый колодец сети теплоснабжения
- Проектируемый колодец сети горячего водоснабжения
- Проектируемый колодец сети холодного водоснабжения
- Проектируемый колодец сети канализации
- Проектируемый колодец сети газоснабжения
- Проектируемый колодец сети электроснабжения

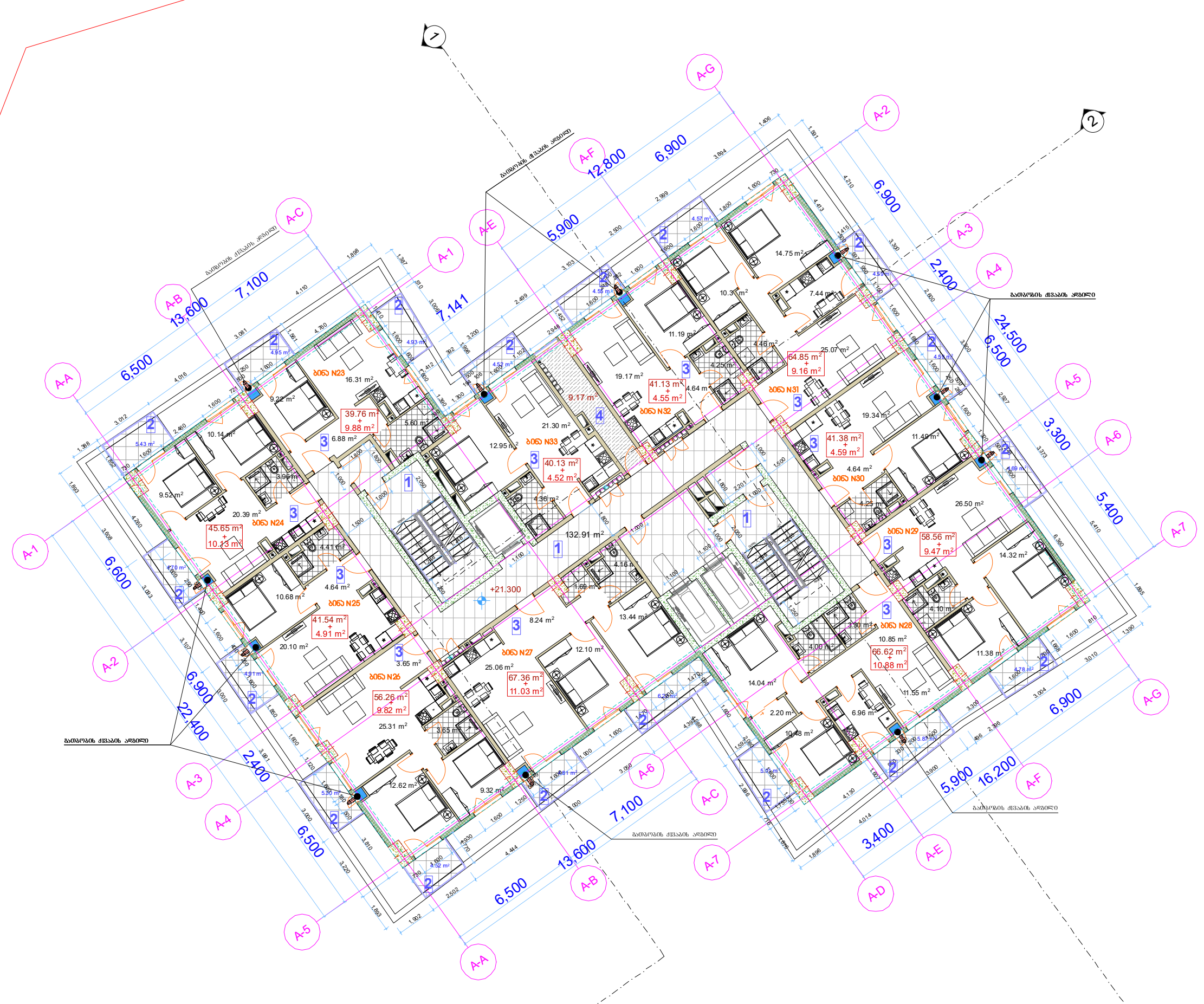

ექსპლიკაცია
A ბლოკი

1. კიბის უჯრედი და სადარბაზო	132.91	მ2
2. საზაფხულო ფართი	88.93	მ2
3. ბინების ფართი	563.23	მ2
4. ტექნიკური ფართი	9.17	მ2

ექსპლიკაცია
B ბლოკი

1. კიბის უჯრედი და სადარბაზო	170.27	მ2
2. საზაფხულო ფართი	124.27	მ2
3. ბინების ფართი	795.32	მ2
4. ტექნიკური ფართი	10.25	მ2

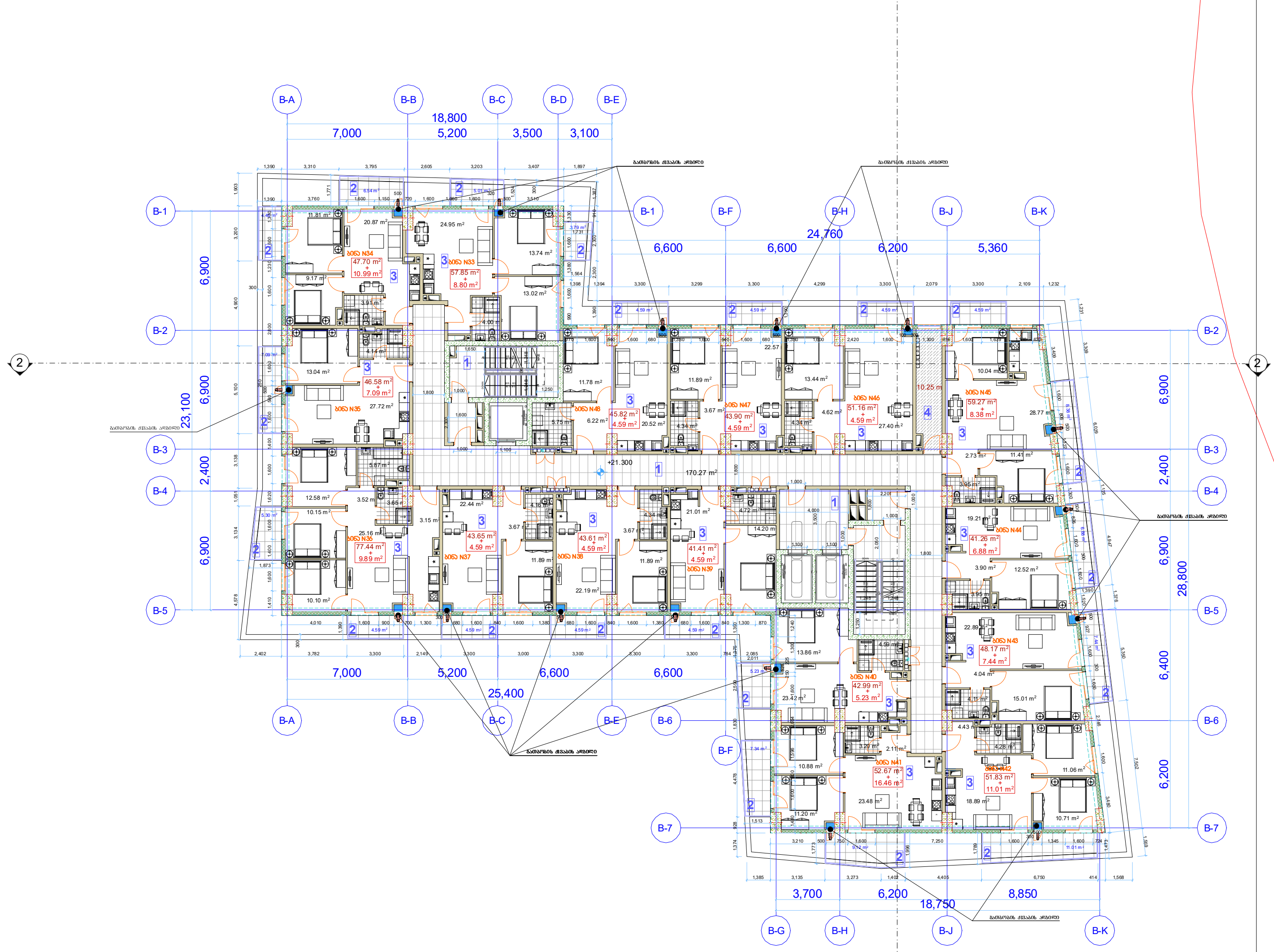

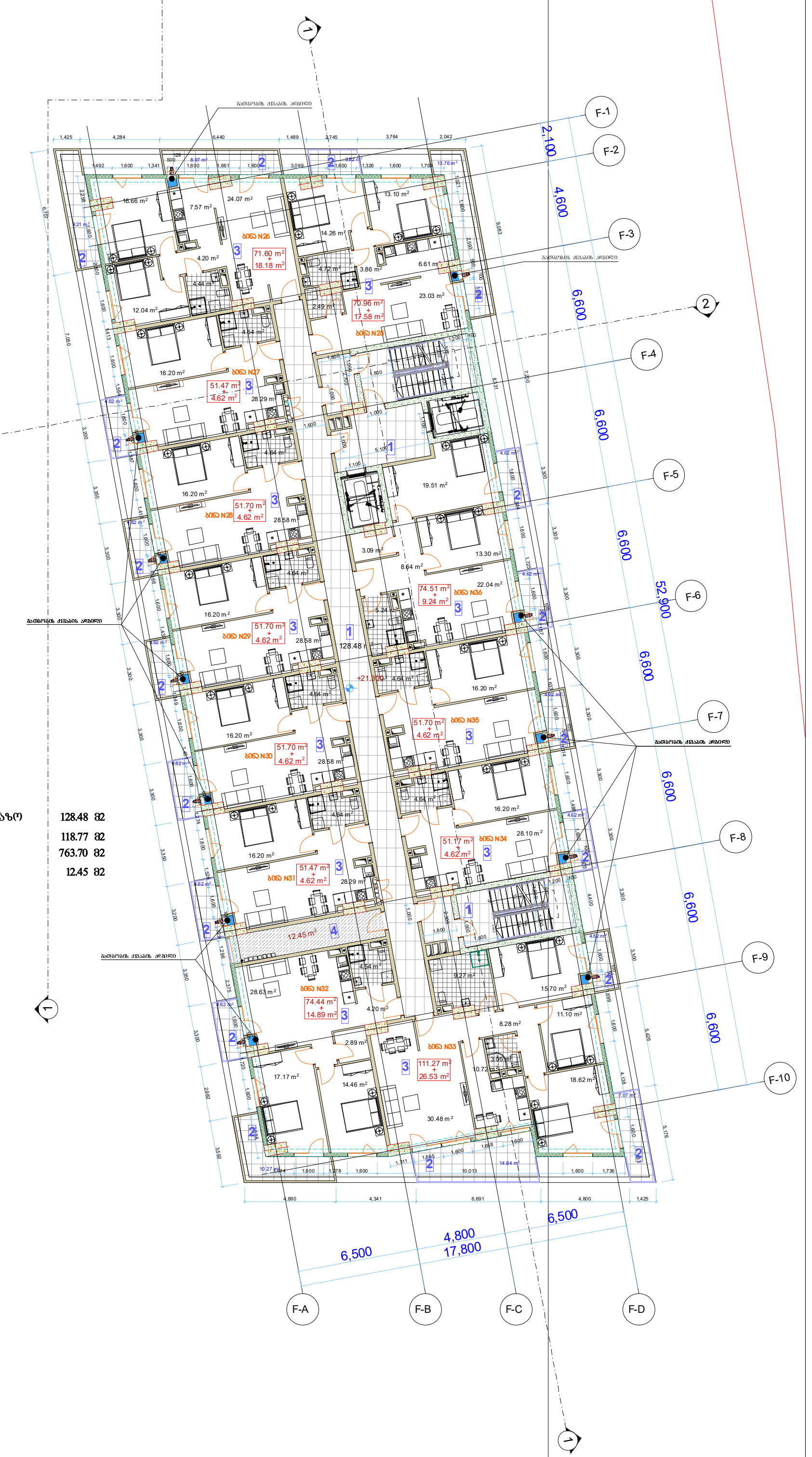

ექსპლიკაცია
F ბლოკი

1. კიბის უჯრედი და სადარბაზო	128.48	მ2
2. საზაფხულო ფართი	118.77	მ2
3. ბინების ფართი	763.70	მ2
4. ტექნიკური ფართი	12.45	მ2



ექსპლიკაცია
D ბლოკი

1. კიბის უჯრედი და სადარბაზო	186.26	მ2
2. საზაფხულო ფართი	123.59	მ2
3. ნომრების ფართი	502.40	მ2
4. თეთრეულის საწყობი	13.15	მ2
5. დამხმარე ფართი	4.00	მ2

მრავალფუნქციური კომპლექსი

ექსპლიკაცია

გამოყენებული პირობითი აღნიშვნები

- საკადასტრო საზღვარი
- -3.30 ნიშნული გეგმაზე
- ჭრილის ხაზი
- კედლის ცეცხლმედეგობის ხარისხი 1 საათი
- კედლის ცეცხლმედეგობის ხარისხი 2 საათი
- გასასვლელამდე სავალი მანძილი
- მისაწვდომი სვლაგზი
- ნიშნული ჭრილზე, ფასადზე
- გაძლიერებული ბეტონის სტრუქტურული ელემენტები 3 სთ-იანი ხანძარმედეგობით (სვეტი, კოჭი, დიაფრაგმა)
- გაძლიერებული ბეტონის სტრუქტურული ელემენტები 2 სთ-იანი ხანძარმედეგობით (სართულშუა გადახურვის ფილა)
- ბეტონის ბლოკის 200 იანი კედელი
- ბეტონის ბლოკის 100 იანი კედელი
- შახტის აღნიშვნელი
- ღერძის ხაზი
- L=11.8 m 10% პანდუსის ქანობის მაჩვენებელი
- საჯარო დაკავებულობა (ს3)
- საცხოვრებელი დაკავებულობა (სც-2)
- სასაწყობო დაკავებულობა (სწ-2)
- წარმოსახვითი ხაზი

ძირითადი გეგმა

შემსრულებელი

შპს "ლენდმარკ პროჯექტი"

ვაჟა-ფშაველას მე-2 კვარტალი, 11ზ, საქართველო თბილისი
ტელ:+995 032 222 00 88

ძირითადი შენიშვნები

პროექტი:

მრავალფუნქციური კომპლექსი
თბილისი, ილია ვეკუას 11გ

TITLE:

სართულის გეგმა +21.30 ნიშნულზე

SEAL:

შემსრულებელი:	ხელმოწერა:	
შემოწმება:	ხელმოწერა:	
თარიღი:	24.05.2022	
მასშტაბი:		
ნახაზის ნომ: ფორმატი: A1	რევიზია:	სათაური: ს.3

ՀԱՅԱՍՏԱՆԻ ՀԱՆՐԱՊԵՏՈՒԹՅԱՆ ԱՐԱՐԱՏԻ ՄԱՐԶԻ ՎԱՂԱՐՇԱՊԱՏ ՀԱՄԱՅՆՔԻ ԿԱՆԱՉ ԱՎԱՆ ԲՆԱԿԱՎԱՅՐԻ ՇԻՆԱՐԱՐՈՒԹՅԱՆ ՆԱԽԱԳԻԾ

ԿԱՆԱՉ ԱՎԱՆ ԲՆԱԿԱՎԱՅՐԻ ՇԻՆԱՐԱՐՈՒԹՅԱՆ ՆԱԽԱԳԻԾ

ՀԱՍԱՐԱԿԱԿԱՆ ՆՇԱՆԱԿՈՒԹՅՈՒՆՆԵՐ ԵՎ ՀԱՏԿԱՆԻՇՆԵՐ

- ԱՌԱՆՑՔԱՅԻՆ ԱՇԽԱՏԱՆՔԱՅԻՆ ՍԱՀՄԱՆԱԳԻԾ
- -3.30 ԳՈՒԱՅԱՑՎԱԾ ԱՇԽԱՏԱՆՔԱՅԻՆ
- ԳՈՒԱՅԱՑՎԱԾ ՄԱՍՆԱՇԵՆՔԻ ՄԱՍՆԱՅԻՆ ՄՈՒՏՔԻ ՀԱՏԱԿԱԳԾԱՅԻՆ ՆՇԱՆ
- ԱՌԱՆՑՔԱՅԻՆ ԱՇԽԱՏԱՆՔԱՅԻՆ ՍԱՀՄԱՆԱԳԻԾ
- ԿԱՌՈՒՑՎԱԾՔԻ ՀԱՏԱԿԱԳԾԱՅԻՆ ՆՇԱՆ 1 ՀԱՐԿ
- ԿԱՌՈՒՑՎԱԾՔԻ ՀԱՏԱԿԱԳԾԱՅԻՆ ՆՇԱՆ 2 ՀԱՐԿ
- ՇԱՐԺՎՈՂ ՄԱՍՆԱՇԵՆՔԻ ՀԱՏԱԿԱԳԾԱՅԻՆ ՆՇԱՆ
- ՇԱՐԺՎՈՂ ՄԱՍՆԱՇԵՆՔԻ ՄԱՍՆԱՅԻՆ ՄՈՒՏՔԻ ՀԱՏԱԿԱԳԾԱՅԻՆ ՆՇԱՆ
- ԳՈՒԱՅԱՑՎԱԾ ՄԱՍՆԱՇԵՆՔԻ ՄԱՍՆԱՅԻՆ ՄՈՒՏ


ЗДАНИЕ ЖИЛОЙ ДОМ
ЗДАНИЕ ЖИЛОЙ ДОМ
ЗДАНИЕ ЖИЛОЙ ДОМ

ԱՌԱՋԱԿԱՆ ՀԱՏԱԿԱԳԾԱՅԻՆ ՊԼԱՆ

ՀԱՏԱԿԱԳԾԱՅԻՆ ՊԼԱՆ

ՀԱՏԱԿԱԳԾԱՅԻՆ ՊԼԱՆ ԱՐԵՎՄՏՅԱՆ ՀՐԱՊԱՐԱԿԻ ՀԱՄԱՐ

ՀԱՏԱԿԱԳԾԱՅԻՆ ՊԼԱՆ

ЗАСТРОЙКА ЖИЛОГО КОМПЛЕКСА С ОБЩЕСТВЕННЫМИ ПОМЕЩЕНИЯМИ

ГЕНПЛАН

ОБЩАЯ ПЛОЩАДЬ ЗЕМЕЛЬНОГО УЧАСТКА 34,5060 ГА

ГРАНИЦА ЗЕМЕЛЬНОГО УЧАСТКА	
ГРАНИЦА ЗОНЫ ОБЪЕКТОВ КУЛЬТУРНОГО НАСЛЕДИЯ	
ГРАНИЦА ЗОНЫ ОХРАНЫ ОБЪЕКТОВ КУЛЬТУРНОГО НАСЛЕДИЯ	
ГРАНИЦА ЗОНЫ ОХРАНЫ ОБЪЕКТОВ КУЛЬТУРНОГО НАСЛЕДИЯ 2	
ПРОЕКТИРУЕМЫЙ ЖИЛОЙ ДОМ	
ПРОЕКТИРУЕМЫЙ ОБЩЕСТВЕННЫЙ ОБЪЕКТ	
ПРОЕКТИРУЕМЫЙ ОБЪЕКТ ИНЖЕНЕРНОЙ ИНФРАСТРУКТУРЫ	
ПРОЕКТИРУЕМЫЕ ПЕШЕХОДНЫЕ ДОРОЖКИ	
ПРОЕКТИРУЕМЫЕ ПЛОЩАДКИ ОБЩЕГО ПОЛЬЗОВАНИЯ	
ПРОЕКТИРУЕМЫЕ ПЛОЩАДКИ ОБЩЕГО ПОЛЬЗОВАНИЯ 2	
ПРОЕКТИРУЕМЫЕ ПЛОЩАДКИ ОБЩЕГО ПОЛЬЗОВАНИЯ 3	
ПРОЕКТИРУЕМЫЕ ПЛОЩАДКИ ОБЩЕГО ПОЛЬЗОВАНИЯ (ЗАЩИТНЫЕ ЗЕЛЕНЫЕ НАСАЖДЕНИЯ)	
ПРОЕКТИРУЕМЫЕ ПЛОЩАДКИ ОБЩЕГО ПОЛЬЗОВАНИЯ 2	
ПРОЕКТИРУЕМЫЕ ПЛОЩАДКИ ОБЩЕГО ПОЛЬЗОВАНИЯ (ЗАЩИТНЫЕ ЗЕЛЕНЫЕ НАСАЖДЕНИЯ)	
ПРОЕКТИРУЕМЫЕ ПЛОЩАДКИ ОБЩЕГО ПОЛЬЗОВАНИЯ 200 М ОТ ЖИЛЫХ ДОМОВ	
ПРОЕКТИРУЕМЫЕ ПЛОЩАДКИ ОБЩЕГО ПОЛЬЗОВАНИЯ 100 М ОТ ЖИЛЫХ ДОМОВ	
ПРОЕКТИРУЕМЫЕ ПЛОЩАДКИ ОБЩЕГО ПОЛЬЗОВАНИЯ	
ПРОЕКТИРУЕМЫЕ ОБЪЕКТЫ МАЛОЭТАЖНОЙ АРХИТЕКТУРЫ	
ПРОЕКТИРУЕМЫЕ ПЕШЕХОДНЫЕ ПЕРЕХОДЫ	1
ПРОЕКТИРУЕМЫЕ ПЕШЕХОДНЫЕ ПЕРЕХОДЫ 10%	10%
ПРОЕКТИРУЕМЫЕ ПЕШЕХОДНЫЕ ПЕРЕХОДЫ (И.П.)	
ПРОЕКТИРУЕМЫЕ ПЕШЕХОДНЫЕ ПЕРЕХОДЫ (И.П.-2)	
ПРОЕКТИРУЕМЫЕ ПЕШЕХОДНЫЕ ПЕРЕХОДЫ (И.П.-2)	
ПРОЕКТИРУЕМЫЕ ГАЗОННЫЕ ОГРАЖДЕНИЯ	

ЗДАНИЕ 1

1. Общая площадь 128,46 м2
2. Площадь застройки 118,77 м2
3. Общая площадь 7683,22 м2
4. Количество этажей 12,45 м2

ЗДАНИЕ 2

1. Общая площадь 131,91 м2
2. Площадь застройки 88,93 м2
3. Общая площадь 3656,06 м2
4. Количество этажей 9,17 м2

ЗДАНИЕ 3

1. Общая площадь 170,27 м2
2. Площадь застройки 118,47 м2
3. Общая площадь 7952,32 м2
4. Количество этажей 10,25 м2

ГИП	
Разработал	
Проверил	
Н.контр.	
ГАП	
Рук.проекта	

Изм.	Кол.уч.	Лист	№ док.

Стадия: Р
Лист: 1
Листов: 3

ЗАО "ПИК-Комфорт"

Заказчик: ООО "ПИК-Регион"
Объект: Жилой комплекс с встроенными помещениями и подземной автостоянкой, расположенный по адресу: г. Москва, ЗАО, поселение Рязановское, 118, Участок 33,33,34 (часть 1-999 032 333 00 88
Адрес объекта: г. Москва, ЗАО, поселение Рязановское, 118, Участок 33,33,34 (часть 1-999 032 333 00 88

Генеральный план

Формат А1

Копировал:

Инв.№ подл.

Подпись и дата

Взам.инв.№

Согласовано: Дата: 24.05.2022

Н.контр.

ГАП

Рук.проекта

Разработал

ГИП

Проверил

Изм. Кол.уч. Лист № док. Подпись Дата

Взам.инв.№

Подпись и дата

Инв.№ подл.

Копировал:

Формат А1

Стадия: Р Лист: 1 Листов: 3

ЗАО "ПИК-Комфорт"

Объект: Жилой комплекс с встроенными помещениями и подземной автостоянкой, расположенный по адресу: г. Москва, ЗАО, поселение Рязановское, 118, Участок 33,33,34 (часть 1-999 032 333 00 88

Генеральный план

Многоквартирный жилой комплекс с объектами обслуживания, расположенный по адресу: г. Ростов-на-Дону, ул. 1-я Линия, 118

Генеральный план

Условные обозначения:

- Граница земельного участка
- Граница зоны действия публичного сервитута
- Граница зоны с особыми условиями использования территории
- Красные линии
- Линия отступа от красных линий в целях определения места допустимого размещения зданий, строений, сооружений
- Линия регулирования застройки
- Проектируемое здание, строение, сооружение и их номер по генеральному плану
- Существующее здание, строение, сооружение
- Проектируемый проезд
- Проектируемый тротуар
- Проектируемая велосипедная дорожка
- Проектируемая автостоянка
- Проектируемая площадка для игр детей дошкольного и младшего школьного возраста
- Проектируемая площадка для отдыха взрослого населения
- Проектируемая площадка для занятий физкультурой
- Проектируемая площадка для выгула собак
- Проектируемая площадка для хозяйственных целей
- Площадка для мусоросборников
- Проектируемое озеленение
- Существующие деревья, подлежащие сохранению
- Существующие деревья, подлежащие вырубке
- Проектируемый пешеходный переход
- Проектируемый подземный переход
- Проектируемый надземный переход
- Проектируемый пешеходный мостик
- Проектируемый пешеходный спуск
- Проектируемый пешеходный пандус
- Проектируемая лестница
- Проектируемый открытый паркинг
- Проектируемый подземный паркинг
- Проектируемый гостевой паркинг
- Проектируемый паркинг для МГН
- Проектируемый паркинг для МГН с зарядной станцией
- Проектируемый паркинг с зарядной станцией
- Проектируемый паркинг для велосипедов
- Проектируемый паркинг для мотоциклов
- Проектируемый паркинг для грузовых автомобилей
- Проектируемый паркинг для автобусов
- Проектируемый паркинг для такси
- Проектируемый паркинг для автомобилей каршеринга
- Проектируемый паркинг для автомобилей каршеринга с зарядной станцией
- Проектируемый паркинг для автомобилей каршеринга для МГН
- Проектируемый паркинг для автомобилей каршеринга для МГН с зарядной станцией
- Проектируемый паркинг для автомобилей каршеринга для МГН с зарядной станцией и зарядной станцией
- Проектируемый паркинг для автомобилей каршеринга для МГН с зарядной станцией и зарядной станцией для МГН
- Проектируемый паркинг для автомобилей каршеринга для МГН с зарядной станцией и зарядной станцией для МГН с зарядной станцией
- Проектируемый паркинг для автомобилей каршеринга для МГН с зарядной станцией и зарядной станцией для МГН с зарядной станцией для МГН
- Проектируемый паркинг для автомобилей каршеринга для МГН с зарядной станцией и зарядной станцией для МГН с зарядной станцией для МГН с зарядной станцией
- Проектируемый паркинг для автомобилей каршеринга для МГН с зарядной станцией и зарядной станцией для МГН с зарядной станцией для МГН с зарядной станцией для МГН
- Проектируемый паркинг для автомобилей каршеринга для МГН с зарядной станцией и зарядной станцией для МГН с зарядной станцией для МГН с зарядной станцией для МГН с зарядной станцией
- Проектируемый паркинг для автомобилей каршеринга для МГН с зарядной станцией и зарядной станцией для МГН с зарядной станцией для МГН с зарядной станцией для МГН с зарядной станцией для МГН
- Проектируемый паркинг для автомобилей каршеринга для МГН с зарядной станцией и зарядной станцией для МГН с зарядной станцией для МГН с зарядной станцией для МГН с зарядной станцией для МГН с зарядной станцией
- Проектируемый паркинг для автомобилей каршеринга для МГН с зарядной станцией и зарядной станцией для МГН с зарядной станцией для МГН с зарядной станцией для МГН с зарядной станцией для МГН с зарядной станцией для МГН
- Проектируемый паркинг для автомобилей каршеринга для МГН с зарядной станцией и зарядной станцией для МГН с зарядной станцией для МГН с зарядной станцией для МГН с зарядной станцией для МГН с зарядной станцией для МГН с зарядной станцией
- Проектируемый паркинг для автомобилей каршеринга для МГН с зарядной станцией и зарядной станцией для МГН с зарядной станцией для МГН с зарядной станцией для МГН с зарядной станцией для МГН с зарядной станцией для МГН с зарядной станцией для МГН
- Проектируемый паркинг для автомобилей каршеринга для МГН с зарядной станцией и зарядной станцией для МГН с зарядной станцией для МГН с зарядной станцией для МГН с зарядной станцией для МГН с зарядной станцией для МГН с зарядной станцией для МГН с зарядной станцией
- Проектируемый паркинг для автомобилей каршеринга для МГН с зарядной станцией и зарядной станцией для МГН с

ЗДАНИЕ ОБЩЕЖИТИЯ ГОСТИНИЧНОГО ТИПА С ПОМЕЩЕНИЯМИ ОБЩЕСТВЕННОГО ПИТАНИЯ

ГЕНЕРАЛЬНЫЙ ПЛАН

ЗАСТРОЙЩИК: ОБЩЕСТВО С ОГРАНИЧЕННОЙ ОТВЕТСТВЕННОСТЬЮ «СПЕЦИАЛИЗИРОВАННЫЙ ЗАСТРОЙЩИК «ЮЖНЫЙ ГОРОД»

ОБЪЕКТ: ЗДАНИЕ ОБЩЕЖИТИЯ ГОСТИНИЧНОГО ТИПА С ПОМЕЩЕНИЯМИ ОБЩЕСТВЕННОГО ПИТАНИЯ ПО АДРЕСУ: ГОРОД ЯЛТА, ПГТ. ГУРЗУФ, УЛ. ЛЕНИНА, 118, ЗЕМЕЛЬНЫЙ УЧАСТОК 2, К.Н. 90:25:010201:1118, ОБЩАЯ ПЛОЩАДЬ 0,0888 ГА

ДОКУМЕНТАЦИЯ ВЫПОЛНЕНА ПРОЕКТНОЙ МАСТЕРСКОЙ «ЮЖНЫЙ ГОРОД»

ГИП: [illegible]

ВЕДОМОСТЬ ОСНОВНЫХ КОМПЛЕКТОВ РАБОЧИХ ЧЕРТЕЖЕЙ ГЕНПЛАНА	
ГЕНЕРАЛЬНЫЙ ПЛАН	
ПЛАН ЭТАЖА НА ОТМ. -3.30	
ПЛАН ЭТАЖА НА ОТМ. +41.10	
ПЛАН ЭТАЖА НА ОТМ. +44.70	
ПЛАН ЭТАЖА НА ОТМ. +48.30	
ПЛАН КРОВЛИ	
ФАСАД А	
ФАСАД Б	
РАЗРЕЗ 1-1	
РАЗРЕЗ 2-2	

ЭКСПЛИКАЦИЯ ЗДАНИЙ И СООРУЖЕНИЙ		
НОМЕР НА ПЛАНЕ	НАЗНАЧЕНИЕ	ПЛОЩАДЬ
1	ЗДАНИЕ ОБЩЕЖИТИЯ ГОСТИНИЧНОГО ТИПА С ПОМЕЩЕНИЯМИ ОБЩЕСТВЕННОГО ПИТАНИЯ	1284.48 М2
2	ЛЕСТНИЦА НАРУЖНАЯ	118.77 М2
3	ЗАСТРОЙКА ПЛОЩАДКИ	7682.22 М2
4	ОБЩЕСТВЕННЫЙ ПЛОЩАДКИ	1245 М2

ПЛАН ЭТАЖА НА ОТМ. +41.10

ЭКСПЛИКАЦИЯ ПОМЕЩЕНИЙ		
НОМЕР НА ПЛАНЕ	НАЗНАЧЕНИЕ	ПЛОЩАДЬ
1	ЛЕСТНИЦА ОБЩЕГО ПОЛЬЗОВАНИЯ	1324.91 М2
2	ЛИФТОВЫЕ ШАХТЫ	88.93 М2
3	ЛОДОБНАЯ ПЛОЩАДЬ	5654.04 М2
4	ОБЩЕСТВЕННЫЙ ПЛОЩАДЬ	9.17 М2

ПЛАН ЭТАЖА НА ОТМ. +44.70

ЭКСПЛИКАЦИЯ ПОМЕЩЕНИЙ		
НОМЕР НА ПЛАНЕ	НАЗНАЧЕНИЕ	ПЛОЩАДЬ
1	ЛЕСТНИЦА ОБЩЕГО ПОЛЬЗОВАНИЯ	1170.27 М2
2	ЛИФТОВЫЕ ШАХТЫ	178.47 М2
3	ЛОДОБНАЯ ПЛОЩАДЬ	8004.44 М2
4	ОБЩЕСТВЕННЫЙ ПЛОЩАДЬ	10.25 М2

ПЛАН ЭТАЖА НА ОТМ. +48.30

ЭКСПЛИКАЦИЯ ПОМЕЩЕНИЙ		
НОМЕР НА ПЛАНЕ	НАЗНАЧЕНИЕ	ПЛОЩАДЬ
1	ЛЕСТНИЦА ОБЩЕГО ПОЛЬЗОВАНИЯ	1016.06 М2
2	ЛИФТОВЫЕ ШАХТЫ	89.43 М2
3	ЛОДОБНАЯ ПЛОЩАДЬ	7682.22 М2
4	ОБЩЕСТВЕННЫЙ ПЛОЩАДЬ	9.17 М2

ПЛАН КРОВЛИ

ЭКСПЛИКАЦИЯ ПОМЕЩЕНИЙ		
НОМЕР НА ПЛАНЕ	НАЗНАЧЕНИЕ	ПЛОЩАДЬ
1	ЛЕСТНИЦА ОБЩЕГО ПОЛЬЗОВАНИЯ	1016.06 М2
2	ЛИФТОВЫЕ ШАХТЫ	89.43 М2
3	ЛОДОБНАЯ ПЛОЩАДЬ	7682.22 М2
4	ОБЩЕСТВЕННЫЙ ПЛОЩАДЬ	9.17 М2

ФАСАД А

ФАСАД Б

РАЗРЕЗ 1-1

РАЗРЕЗ 2-2

ЭКСПЛИКАЦИЯ ЗДАНИЙ И СООРУЖЕНИЙ		
НОМЕР НА ПЛАНЕ	НАЗНАЧЕНИЕ	ПЛОЩАДЬ
1	ЗДАНИЕ ОБЩЕЖИТИЯ ГОСТИНИЧНОГО ТИПА С ПОМЕЩЕНИЯМИ ОБЩЕСТВЕННОГО ПИТАНИЯ	1284.48 М2
2	ЛЕСТНИЦА НАРУЖНАЯ	118.77 М2
3	ЗАСТРОЙКА ПЛОЩАДКИ	7682.22 М2
4	ОБЩЕСТВЕННЫЙ ПЛОЩАДКИ	1245 М2

ЗАСТРОЙЩИК: ОБЩЕСТВО С ОГРАНИЧЕННОЙ ОТВЕТСТВЕННОСТЬЮ «СПЕЦИАЛИЗИРОВАННЫЙ ЗАСТРОЙЩИК «ЮЖНЫЙ ГОРОД»

ОБЪЕКТ: ЗДАНИЕ ОБЩЕЖИТИЯ ГОСТИНИЧНОГО ТИПА С ПОМЕЩЕНИЯМИ ОБЩЕСТВЕННОГО ПИТАНИЯ ПО АДРЕСУ: ГОРОД ЯЛТА, ПГТ. ГУРЗУФ, УЛ. ЛЕНИНА, 118, ЗЕМЕЛЬНЫЙ УЧАСТОК 2, К.Н. 90:25:010201:1118, ОБЩАЯ ПЛОЩАДЬ 0,0888 ГА

ДОКУМЕНТАЦИЯ ВЫПОЛНЕНА ПРОЕКТНОЙ МАСТЕРСКОЙ «ЮЖНЫЙ ГОРОД»

ГИП: [illegible]

ЗДАНИЕ ОБЩЕЖИТИЯ ГОСТИНИЧНОГО ТИПА С ПОМЕЩЕНИЯМИ ОБЩЕСТВЕННОГО ПИТАНИЯ

ГЕНЕРАЛЬНЫЙ ПЛАН

ГРАНИЦА ЗЕМЕЛЬНОГО УЧАСТКА	
ГОДОВОЙ ПОКАЗАТЕЛЬ ОТМЕТКИ ЗЕМЛИ	-3.30
ПЛАН ЭТАЖА	
ЛЕСТНИЦА НАРУЖНАЯ	
ЗАСТРОЙКА ПЛОЩАДКИ	
ОБЩЕСТВЕННЫЙ ПЛОЩАДКИ	
ЛОДОБНАЯ ПЛОЩАДЬ	
ЛИФТОВЫЕ ШАХТЫ	
ЛЕСТНИЦА ОБЩЕГО ПОЛЬЗОВАНИЯ	
ЛЕСТНИЦА ОБЩЕГО ПОЛЬЗОВАНИЯ 2	
ЛЕСТНИЦА ОБЩЕГО ПОЛЬЗОВАНИЯ 3 ЛОДОБНАЯ ПЛОЩАДЬ ЗАСТРОЙКА ПЛОЩАДКИ ЛИФТОВЫЕ ШАХТЫ ЛЕСТНИЦА ОБЩЕГО ПОЛЬЗОВАНИЯ (ЛЕСТНИЦА ОБЩЕГО ПОЛЬЗОВАНИЯ)	
ЛЕСТНИЦА ОБЩЕГО ПОЛЬЗОВАНИЯ 2 ЛОДОБНАЯ ПЛОЩАДЬ ЗАСТРОЙКА ПЛОЩАДКИ ЛИФТОВЫЕ ШАХТЫ ЛЕСТНИЦА ОБЩЕГО ПОЛЬЗОВАНИЯ (ЛЕСТНИЦА ОБЩЕГО ПОЛЬЗОВАНИЯ) ЛЕСТНИЦА НАРУЖНАЯ	
ЛЕСТНИЦА ОБЩЕГО ПОЛЬЗОВАНИЯ 3 ЛОДОБНАЯ ПЛОЩАДЬ ЗАСТРОЙКА ПЛОЩАДКИ ЛИФТОВЫЕ ШАХТЫ ЛЕСТНИЦА ОБЩЕГО ПОЛЬЗОВАНИЯ (ЛЕСТНИЦА ОБЩЕГО ПОЛЬЗОВАНИЯ) ЛЕСТНИЦА НАРУЖНАЯ	
ПЕРЕСЕЧЕНИЕ ПЛОСКОСТЕЙ	
ЛЕСТНИЦА ОБЩЕГО ПОЛЬЗОВАНИЯ	
ЛЕСТНИЦА НАРУЖНАЯ	
ЗАСТРОЙКА ПЛОЩАДКИ	
ОБЩЕСТВЕННЫЙ ПЛОЩАДКИ	
ЛОДОБНАЯ ПЛОЩАДЬ	
ЛИФТОВЫЕ ШАХТЫ	
ЛЕСТНИЦА ОБЩЕГО ПОЛЬЗОВАНИЯ	
ЛЕСТНИЦА ОБЩЕГО ПОЛЬЗОВАНИЯ 2	
ЛЕСТНИЦА ОБЩЕГО ПОЛЬЗОВАНИЯ 3 ЛОДОБНАЯ ПЛОЩАДЬ ЗАСТРОЙКА ПЛОЩАДКИ ЛИФТОВЫЕ ШАХТЫ ЛЕСТНИЦА ОБЩЕГО ПОЛЬЗОВАНИЯ (ЛЕСТНИЦА ОБЩЕГО ПОЛЬЗОВАНИЯ) ЛЕСТНИЦА НАРУЖНАЯ	
ГРАНИЦА ЗЕМЕЛЬНОГО УЧАСТКА	

ГИП	[illegible]		
ГАП	[illegible]		
ВЕДУЩИЙ ИНЖЕНЕР	[illegible]		
ИНЖЕНЕР	[illegible]		
ИНЖЕНЕР	[illegible]		

ОБЩЕСТВЕННО-ДЕЛОВОЙ КОМПЛЕКС С ПОДЗЕМНОЙ ПАРКОВКОЙ

ГЕНЕРАЛЬНЫЙ ПЛАН

ОБЪЕКТ КАПИТАЛЬНОГО СТРОИТЕЛЬСТВА ОБЩЕСТВЕННО-ДЕЛОВОЙ КОМПЛЕКС С ПОДЗЕМНОЙ ПАРКОВКОЙ

ГРАНИЦА ЗЕМЕЛЬНОГО УЧАСТКА

ГРАНИЦА ЗОНЫ ПЛАНИРОВОЧНЫХ ОГРАНИЧЕНИЙ

ГРАНИЦА ЗОНЫ ОБЪЕКТОВ КУЛЬТУРНОГО НАСЛЕДИЯ

ГРАНИЦА ЗОНЫ ОХРА

Ա.Ա.Հ.Ա.Ա.Ա

ՀԱՅԱՍՏԱՆԻ ՀԱՆՐԱՊԵՏՈՒԹՅԱՆ ԱՐԱՐԱՏԻ ՄԱՐԶԻ ԱՐՏԱՇԱՏ ՀԱՄԱՅՆՔԻ ՀԱՆՐԱՅԻՆ ՍԵՓԱԿԱՆՈՒԹՅԱՆ ՏԱՐԱԾՔԻ ԿԱՌՈՒՑԱՊԱՏՄԱԿԱՆ ՀԱՏԱԿԱԳԾԱՅԻՆ ՊԼԱՆ

ՀԱՄԱՁԱՅՆԱԳԻՐ

ՀԱՏԱԿԱԳԾԱՅԻՆ ՊԼԱՆԻ ՍԻՄՎՈԼՆԵՐ

- ՀԱՏԱԿԱԳԾԱՅԻՆ ՊԼԱՆԻ ՍԻՄՎՈԼՆԵՐ

Ж Н Ф Ш Ц Ы Ъ Ь Э Ю Я

Ц Ы Ъ Ь Э Ю Я Ж Н Ф Ш

Ъ Ь Э Ю Я Ж Н Ф Ш Ц Ы

Ь Э Ю Я Ж Н Ф Ш Ц Ы Ъ

Э Ю Я Ж Н Ф Ш Ц Ы Ъ Ь

Ю Я Ж Н Ф Ш Ц Ы Ъ Ь Э

Я Ж Н Ф Ш Ц Ы Ъ Ь Э Ю

Ж Н Ф Ш Ц Ы Ъ Ь Э Ю Я

Н Ф Ш Ц Ы Ъ Ь Э Ю Я Ж

Ф Ш Ц Ы Ъ Ь Э Ю Я Ж Н

Ш Ц Ы Ъ Ь Э Ю Я Ж Н Ф

Ц Ы Ъ Ь Э Ю Я Ж Н Ф Ш

Ы Ъ Ь Э Ю Я Ж Н Ф Ш Ц

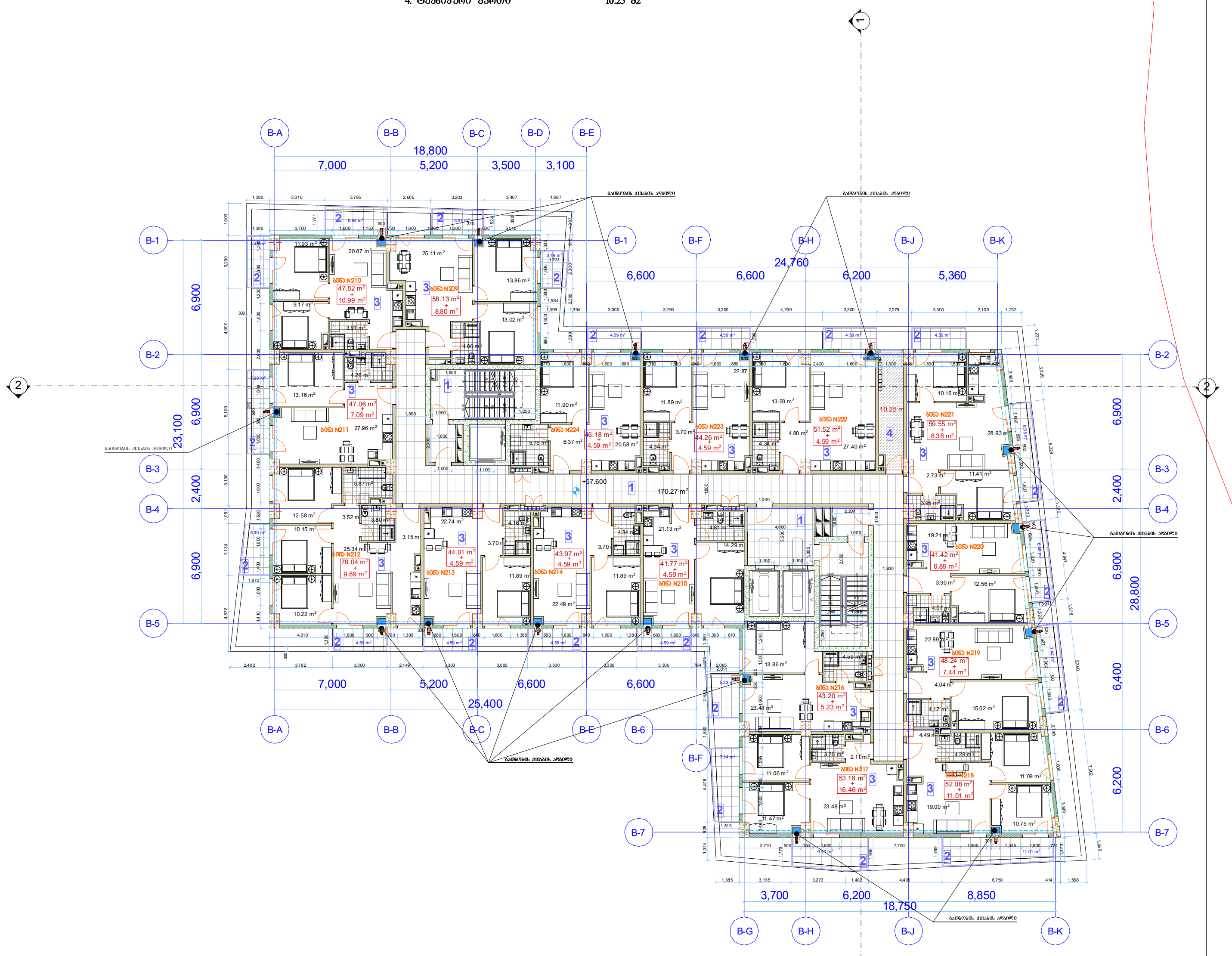

ექსპლიკაცია
B ბლოკი

1.	კიბის უჯრედი და სადარბაზო	170.27 მ2
2.	საზაფხულო ფართი	124.27 მ2
3.	ბინების ფართი	800.44 მ2
4.	ტექნიკური ფართი	10.25 მ2

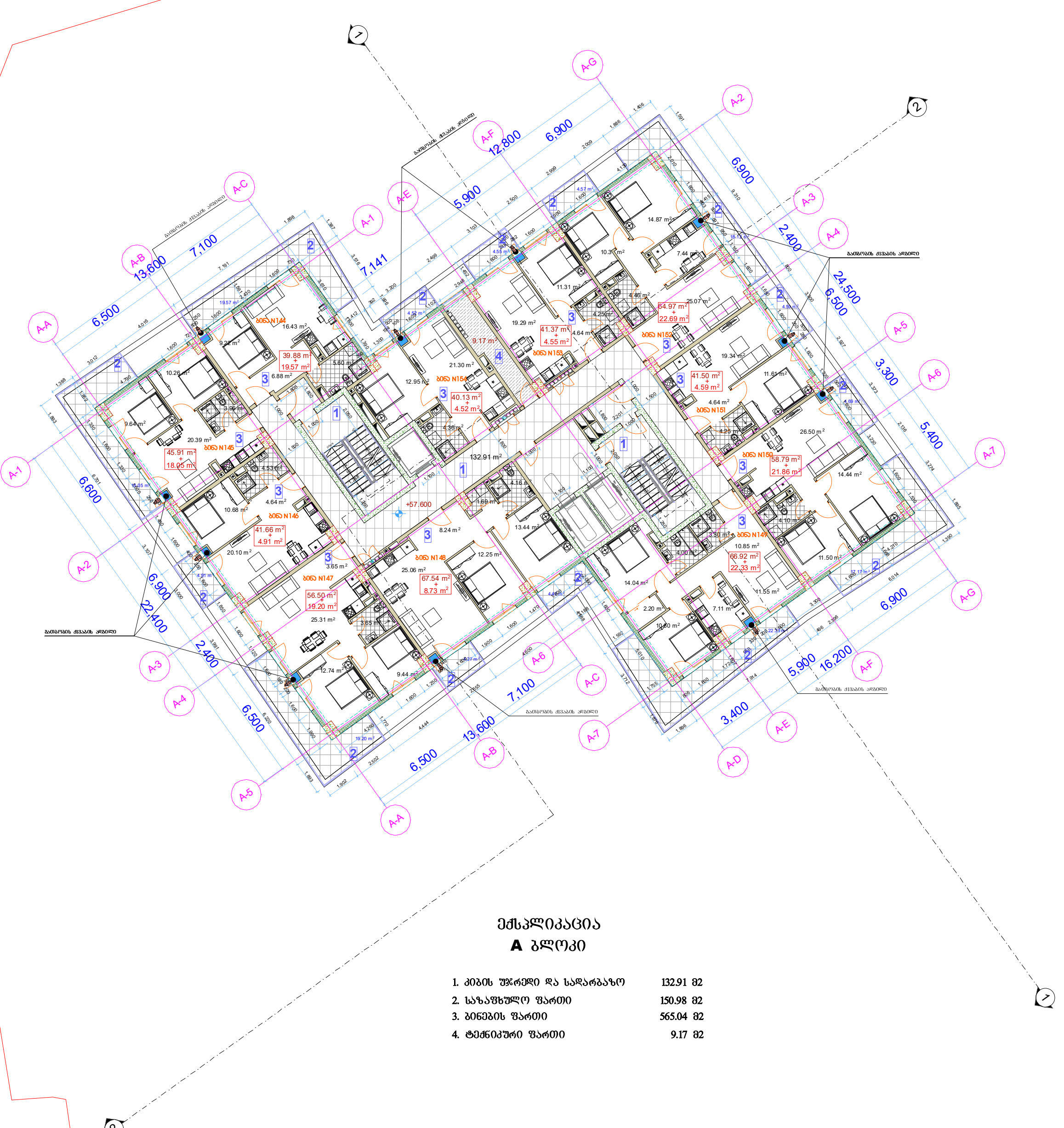

ექსპლიკაცია
A ბლოკი

1.	კიბის უჯრედი და სადარბაზო	132.91 მ2
2.	საზაფხულო ფართი	150.98 მ2
3.	ბინების ფართი	565.04 მ2
4.	ტექნიკური ფართი	9.17 მ2



ექსპლიკაცია
F ბლოკი

1.	კიბის უჯრედი და სადარბაზო	128.48 მ2
2.	საზაფხულო ფართი	118.77 მ2
3.	ბინების ფართი	773.01 მ2
4.	ტექნიკური ფართი	12.45 მ2

მრავალფუნქციური კომპლექსი

ექსპლიკაცია

გამოყენებული პირობითი აღნიშვნები

- საკადასტრო საზღვარი
- -3.30 ნიშნული გეგმაზე
- ჭრილის ხაზი
- კედლის ცეცხლმედეგობის ხარისხი 1 საათი
- კედლის ცეცხლმედეგობის ხარისხი 2 საათი
- გასასვლელამდე სავალი მანძილი
- მისაწვდომი სვლაგზა
- +3.900 / +3.800 ნიშნული ჭრილზე, ფასადზე
- გაძლიერებული ბეტონის სტრუქტურული ელემენტები 3 სთ-იანი ხანძარმედეგობით (სვეტი, კოჭი, დიაფრაგმა
- გაძლიერებული ბეტონის სტრუქტურული ელემენტები 2 სთ-იანი ხანძარმედეგობით (სართულშუა და გადახურვის ფილა
- ბეტონის ბლოკის 200 იანი კედელი
- ბეტონის ბლოკის 100 იანი კედელი
- შახტის აღმნიშვნელი
- ღერძის ხაზი
- L=11.8 m 10% პანდუსის ქანობის მაჩვენებელი
- სავაჭრო დაკავებულობა (ს3)
- საცხოვრებელი დაკავებულობა (სც-2)
- სასაწყობო დაკავებულობა (სწ-2)
- წარმოსახვითი ხაზი

ძირითადი გეგმა

შემსრულებელი

შპს "ლენდმარკ პროჯექტი"

ვაჟა-ფშაველას მე-2 კვარტალი, 11ბ, საქართველო თბილისი
ტელ:+995 032 222 00 88

ძირითადი შენიშვნები

პროექტი:

მრავალფუნქციური კომპლექსი
თბილისი, ილია ვეკუას 11ზ

TITLE:

სართულის გეგმა +57.60 ნიშნულზე

SEAL:

შეასრულა:	ხელმოწერა:
შეამოწმა:	ხელმოწერა:
თარიღი:	24.05.2022
მასშტაბი:	

ნახაზის ნომ:	ფორმატი:	რევიზია:	სადგი:
	A1		ს.3

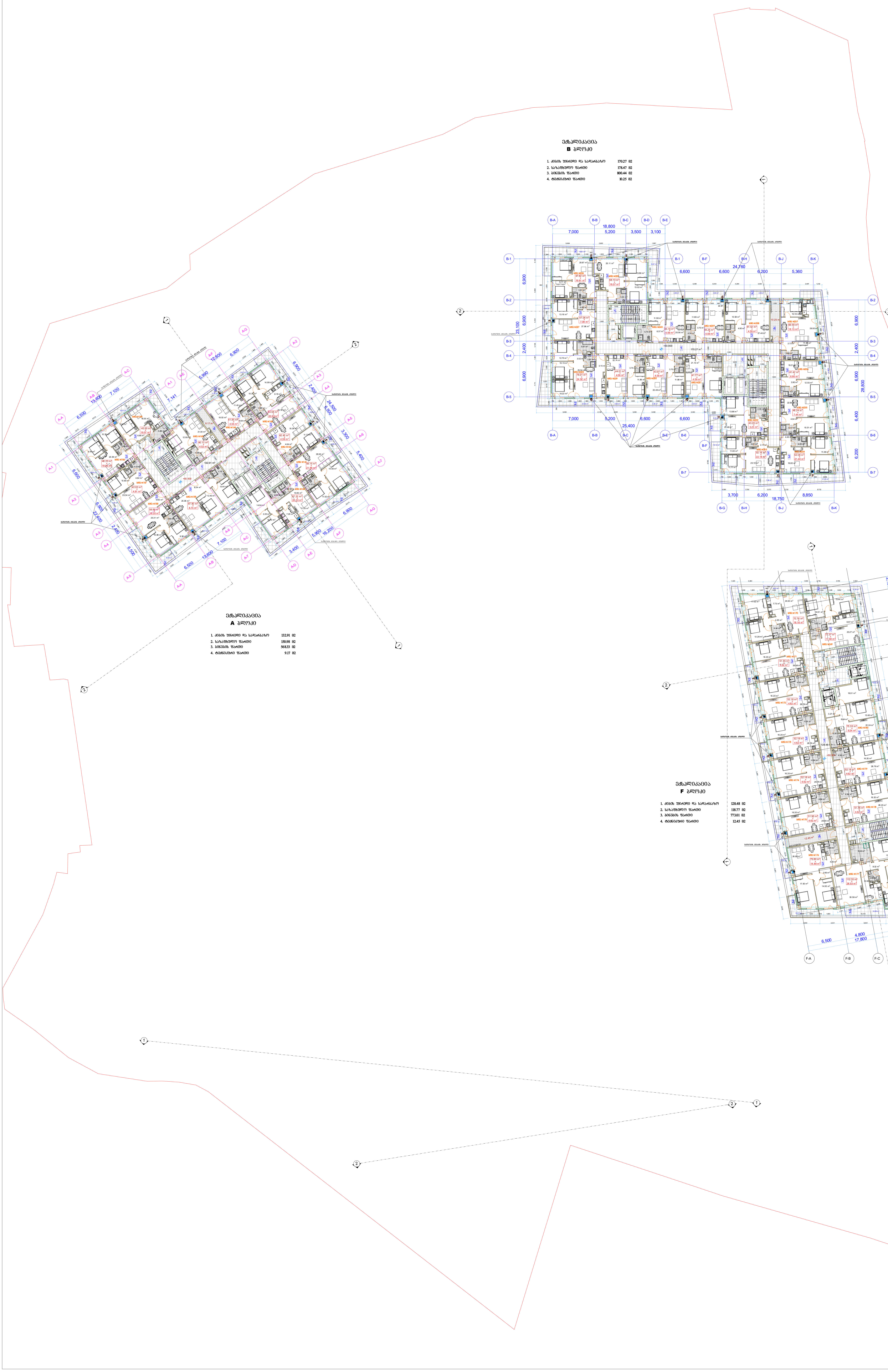

ექსპლიკაცია
B ბლოკი

1.	კიბის უჯრედი და სადარბაზო	170.27 მ2
2.	საზაფხულო ფართი	178.47 მ2
3.	ბინების ფართი	800.44 მ2
4.	ტექნიკური ფართი	10.25 მ2

ექსპლიკაცია
A ბლოკი

1.	კიბის უჯრედი და სადარბაზო	132.91 მ2
2.	საზაფხულო ფართი	150.98 მ2
3.	ბინების ფართი	568.33 მ2
4.	ტექნიკური ფართი	9.17 მ2

ექსპლიკაცია
F ბლოკი

1.	კიბის უჯრედი და სადარბაზო	128.48 მ2
2.	საზაფხულო ფართი	118.77 მ2
3.	ბინების ფართი	773.01 მ2
4.	ტექნიკური ფართი	12.45 მ2

მრავალფუნქციური კომპლექსი

ექსპლიკაცია

გამოყენებული პირობითი აღნიშვნები

- საკადასტრო საზღვარი
- -3.30 ნიშნული გეგმაზე
- ჭრილის ხაზი
- კედლის ცეცხლმედეგობის ხარისხი 1 საათი
- კედლის ცეცხლმედეგობის ხარისხი 2 საათი
- გასასვლელამდე სავალი მანძილი
- მისაწვდომი სვლაგზი
- ნიშნული ჭრილზე, ფასადზე
- გაძლიერებული ბეტონის სტრუქტურული ელემენტები 3 სთ-იანი ხანძარმედეგობით (სვეტი, კოჭი, დიაფრაგმა)
- გაძლიერებული ბეტონის სტრუქტურული ელემენტები 2 სთ-იანი ხანძარმედეგობით (სართულშუა გადახურვის ფილა)
- ბეტონის ბლოკის 200 იანი კედელი
- ბეტონის ბლოკის 100 იანი კედელი
- შახტის აღმნიშვნელი
- ღერძის ხაზი
- L=11.8 m 10% პანდუსის ქანობის მაჩვენებელი
- საცავრო დაკავებულობა (ს3)
- სასტუმრებელი დაკავებულობა (სც-2)
- სასაწყობო დაკავებულობა (სწ-2)
- წარმოსახვითი ხაზი

ძირითადი გეგმა

შემსრულებელი

შპს "ლენდმარკ პროჯექტი"

ტელ: +995 032 222 00 88

ძირითადი შენიშვნები

პროექტი:

მრავალფუნქციური კომპლექსი
თბილისი, ილია ვეკუას 11გ

TITLE:

სართულის გეგმა +60.90 ნიშნულზე

SEAL:

თარიღი: 24.05.2022

ფორმატი: A1

ფურცელი: ს.3

Многоквартирный жилой комплекс с объектами общественного назначения и подземной автостоянкой

Генеральный план

Условные обозначения

- Граница земельного участка
- Граница зоны действия публичного сервитута
- Красные линии
- Линия отступа от красных линий
- Линия регулирования застройки
- Граница зоны с особыми условиями использования территории
- Граница территории объекта культурного наследия
- Граница территории объекта культурного наследия, подлежащая государственной охране
- Граница территории объекта культурного наследия, подлежащая государственной охране, утвержденная
- Граница территории объекта культурного наследия, подлежащая государственной охране, включенная в единый государственный реестр объектов культурного наследия (памятников истории и культуры) народов Российской Федерации
- Граница территории объекта культурного наследия, подлежащая государственной охране, включенная в единый государственный реестр объектов культурного наследия (памятников истории и культуры) народов Российской Федерации, утвержденная
- Граница территории объекта культурного наследия, подлежащая государственной охране, включенная в единый государственный реестр объектов культурного наследия (памятников истории и культуры) народов Российской Федерации, утвержденная, 2 этап строительства
- Граница территории объекта культурного наследия, подлежащая государственной охране, включенная в единый государственный реестр объектов культурного наследия (памятников истории и культуры) народов Российской Федерации, утвержденная, 3 этап строительства
- Граница территории объекта культурного наследия, подлежащая государственной охране, включенная в единый государственный реестр объектов культурного наследия (памятников истории и культуры) народов Российской Федерации, утвержденная, 4 этап строительства
- Граница территории объекта культурного наследия, подлежащая государственной охране, включенная в единый государственный реестр объектов культурного наследия (памятников истории и культуры) народов Российской Федерации, утвержденная, 5 этап строительства
- Граница территории объекта культурного наследия, подлежащая государственной охране, включенная в единый государственный реестр объектов культурного наследия (памятников истории и культуры) народов Российской Федерации, утвержденная, 6 этап строительства
- Граница территории объекта культурного наследия, подлежащая государственной охране, включенная в единый государственный реестр объектов культурного наследия (памятников истории и культуры) народов Российской Федерации, утвержденная, 7 этап строительства
- Граница территории объекта культурного наследия, подлежащая государственной охране, включенная в единый государственный реестр объектов культурного наследия (памятников истории и культуры) народов Российской Федерации, утвержденная, 8 этап строительства
- Граница территории объекта культурного наследия, подлежащая государственной охране, включенная в единый государственный реестр объектов культурного наследия (памятников истории и культуры) народов Российской Федерации, утвержденная, 9 этап строительства
- Граница территории объекта культурного наследия, подлежащая государственной охране, включенная в единый государственный реестр объектов культурного наследия (памятников истории и культуры) народов Российской Федерации, утвержденная, 10 этап строительства
- Граница территории объекта культурного наследия, подлежащая государственной охране, включенная в единый государственный реестр объектов культурного наследия (памятников истории и культуры) народов Российской Федерации, утвержденная, 11 этап строительства
- Граница территории объекта культурного наследия, подлежащая государственной охране, включенная в единый государственный реестр объектов культурного наследия (памятников истории и культуры) народов Российской Федерации, утвержденная, 12 этап строительства
- Граница территории объекта культурного наследия, подлежащая государственной охране, включенная в единый государственный реестр объектов культурного наследия (памятников истории и культуры) народов Российской Федерации, утвержденная, 13 этап строительства
- Граница территории объекта культурного наследия, подлежащая государственной охране, включенная в единый государственный реестр объектов культурного наследия (памятников истории и культуры) народов Российской Федерации, утвержденная, 14 этап строительства
- Граница территории объекта культурного наследия, подлежащая государственной охране, включенная в единый государственный реестр объектов культурного наследия (памятников истории и культуры) народов Российской Федерации, утвержденная, 15 этап строительства
- Граница территории объекта культурного наследия, подлежащая государственной охране, включенная в единый государственный реестр объектов культурного наследия (памятников истории и культуры) народов Российской Федерации, утвержденная, 16 этап строительства
- Граница территории объекта культурного наследия, подлежащая государственной охране, включенная в единый государственный реестр объектов культурного наследия (памятников истории и культуры) народов Российской Федерации, утвержденная, 17 этап строительства
- Граница территории объекта культурного наследия, подлежащая государственной охране, включенная в единый государственный реестр объектов культурного наследия (памятников истории и культуры) народов Российской Федерации, утвержденная, 18 этап строительства
- Граница территории объекта культурного наследия, подлежащая государственной охране, включенная в единый государственный реестр объектов культурного наследия (памятников истории и культуры) народов Российской Федерации, утвержденная, 19 этап строительства
- Граница территории объекта культурного наследия, подлежащая государственной охране, включенная в единый государственный реестр объектов культурного наследия (памятников истории и культуры) народов Российской Федерации, утвержденная, 20 этап строительства
- Граница территории объекта культурного наследия, подлежащая государственной охране, включенная в единый государственный реестр объектов культурного наследия (памятников истории и культуры) народов Российской Федерации, утвержденная, 21 этап строительства
- Граница территории объекта культурного наследия, подлежащая государственной охране, включенная в единый государственный реестр объектов культурного наследия (памятников истории и культуры) народов Российской Федерации, утвержденная, 22 этап строительства
- Граница территории объекта культурного наследия, подлежащая государственной охране, включенная в единый государственный реестр объектов культурного наследия (памятников истории и культуры) народов Российской Федерации, утвержденная, 23 этап строительства
- Граница территории объекта культурного наследия, подлежащая государственной охране, включенная в единый государственный реестр объектов культурного наследия (памятников истории и культуры) народов Российской Федерации, утвержденная, 24 этап строительства
- Граница территории объекта культурного наследия, подлежащая государственной охране, включенная в единый государственный реестр объектов культурного наследия (памятников истории и культуры) народов Российской Федерации, утвержденная, 25 этап строительства
- Граница территории объекта культурного наследия, подлежащая государственной охране, включенная в единый государственный реестр объектов культурного наследия (памятников истории и культуры) народов Российской Федерации, утвержденная, 26 этап строительства
- Граница территории объекта культурного наследия, подлежащая государственной охране, включенная в единый государственный реестр объектов культурного наследия (памятников истории и культуры) народов Российской Федерации, утвержденная, 27 этап строительства
- Граница территории объекта культурного наследия, подлежащая государственной охране, включенная в единый государственный реестр объектов культурного наследия (памятников истории и культуры) народов Российской Федерации, утвержденная, 28 этап строительства
- Граница территории объекта культурного наследия, подлежащая государственной охране, включенная в единый государственный реестр объектов культурного наследия (памятников истории и культуры) народов Российской Федерации, утвержденная, 29 этап строительства
- Граница территории объекта культурного наследия, подлежащая государственной охране, включенная в единый государственный реестр объектов культурного наследия (памятников истории и культуры) народов Российской Федерации, утвержденная, 30 этап строительства
- Граница территории объекта культурного наследия, подлежащая государственной охране, включенная в единый государственный реестр объектов культурного наследия (памятников истории и культуры) народов Российской Федерации, утвержденная, 31 этап строительства
- Граница территории объекта культурного наследия, подлежащая государственной охране, включенная в единый государственный реестр объектов культурного наследия (памятников истории и культуры) народов Российской Федерации, утвержденная, 32 этап строительства
- Граница территории объекта культурного наследия, подлежащая государственной охране, включенная в единый государственный реестр объектов культурного наследия (памятников истории и культуры) народов Российской Федерации, утвержденная, 33 этап строительства
- Граница территории объекта культурного наследия, подлежащая государственной охране, включенная в единый государственный реестр объектов культурного наследия (памятников истории и культуры) народов Российской Федерации, утвержденная, 34 этап строительства
- Граница территории объекта культурного наследия, подлежащая государственной охране, включенная в единый государственный реестр объектов культурного наследия (памятников истории и культуры) народов Российской Федерации, утвержденная, 35 этап строительства
- Граница территории объекта культурного наследия, подлежащая государственной охране, включенная в единый государственный реестр объектов культурного наследия (памятников истории и культуры) народов Российской Федерации, утвержденная, 36 этап строительства
- Граница территории объекта культурного наследия, подлежащая государственной охране, включенная в единый государственный реестр объектов культурного наследия (памятников истории и культуры) народов Российской Федерации, утвержденная, 37 этап строительства
- Граница территории объекта культурного наследия, подлежащая государственной охране, включенная в единый государственный реестр объектов культурного наследия (памятников истории и культуры) народов Российской Федерации, утвержденная, 38 этап строительства
- Граница территории объекта культурного наследия, подлежащая государственной охране, включенная в единый государственный реестр объектов культурного наследия (памятников истории и культуры) народов Российской Федерации, утвержденная, 39 этап строительства
- Граница территории объекта культурного наследия, подлежащая государственной охране, включенная в единый государственный реестр объектов культурного наследия (памятников истории и культуры) народов Российской Федерации, утвержденная, 40 этап строительства
- Граница территории объекта культурного наследия, подлежащая государственной охране, включенная в единый государственный реестр объектов культурного наследия (памятников истории и культуры) народов Российской Федерации, утвержденная, 41 этап строительства
- Граница территории объекта культурного наследия, подлежащая государственной охране, включенная в единый государственный реестр объектов культурного наследия (памятников истории и культуры) народов Российской Федерации, утвержденная, 42 этап строительства
- Граница территории объекта культурного наследия, подлежащая государственной охране, включенная в единый государственный реестр объектов культурного наследия (памятников истории и культуры) народов Российской Федерации, утвержденная, 43 этап строительства
- Граница территории объекта культурного наследия, подлежащая государственной охране, включенная в единый государственный реестр объектов культурного наследия (памятников истории и культуры) народов Российской Федерации, утвержденная, 44 этап строительства
- Граница территории объекта культурного наследия, подлежащая государственной охране, включенная в единый государственный реестр объектов культурного наследия (памятников истории и культуры) народов Российской Федерации, утвержденная, 45 этап строительства
- Граница территории объекта культурного наследия, подлежащая государственной охране, включенная в единый государственный реестр объектов культурного наследия (памятников истории и культуры) народов Российской Федерации, утвержденная, 46 этап строительства
- Граница территории объекта культурного наследия, подлежащая государственной охране, включенная в единый государственный реестр объектов культурного наследия (памятников истории и культуры) народов Российской Федерации, утвержденная, 47 этап строительства
- Граница территории объекта культурного наследия, подлежащая государственной охране, включенная в единый государственный реестр объектов культурного наследия (памятников истории и культуры) народов Российской Федерации, утвержденная, 48 этап строительства
- Граница территории объекта культурного наследия, подлежащая государственной охране, включенная в единый государственный реестр объектов культурного наследия (памятников истории и культуры) народов Российской Федерации, утвержденная, 49 этап строительства
- Граница территории объекта культурного наследия, подлежащая государственной охране, включенная в единый государственный реестр объектов культурного наследия (памятников истории и культуры) народов Российской Федерации, утвержденная, 50 этап строительства
- Граница территории объекта культурного наследия, подлежащая государственной охране, включенная в единый государственный реестр объектов культурного наследия (памятников истории и культуры) народов Российской Федерации, утвержденная, 51 этап строительства
- Граница территории объекта культурного наследия, подлежащая государственной охране, включенная в единый государственный реестр объектов культурного наследия (памятников истории и культуры) народов Российской Федерации, утвержденная, 52 этап строительства
- Граница территории объекта культурного наследия, подлежащая государственной охране, включенная в единый государственный реестр объектов культурного наследия (памятников истории и культуры) народов Российской Федерации, утвержденная, 53 этап строительства
- Граница территории объекта культурного наследия, подлежащая государственной охране, включенная в единый государственный реестр объектов культурного наследия (памятников истории и культуры) народов Российской Федерации, утвержденная, 54 этап строительства
- Граница территории объекта культурного наследия, подлежащая государственной охране, включенная в единый государственный реестр объектов культурного наследия (памятников истории и культуры) народов Российской Федерации, утвержденная, 55 этап строительства
- Граница территории объекта культурного наследия, подлежащая государственной охране, включенная в единый государственный реестр объектов культурного наследия (памятников истории и культуры) народов Российской Федерации, утвержденная, 56 этап строительства
- Граница территории объекта культурного наследия, подлежащая государственной охране, включенная в единый государственный реестр объектов культурного наследия (памятников истории и культуры) народов Российской Федерации, утвержденная, 57 этап строительства
- Граница территории объекта культурного наследия, подлежащая государственной охране, включенная в единый государственный реестр объектов культурного наследия (памятников истории и культуры) народов Российской Федерации, утвержденная, 58 этап строительства
- Граница территории объекта культурного наследия, подлежащая государственной охране, включенная в единый государственный реестр объектов культурного наследия (памятников истории и культуры) народов Российской Федерации, утвержденная, 59 этап строительства
- Граница территории объекта культурного наследия, подлежащая государственной охране, включенная в единый государственный реестр объектов культурного наследия (памятников истории и культуры) народов Российской Федерации, утвержденная, 60 этап строительства
- Граница территории объекта культурного наследия, подлежащая государственной охране, включенная в единый государственный реестр объектов культурного наследия (памятников истории и культуры) народов Российской Федерации, утвержденная, 61 этап строительства
- Граница территории объекта культурного наследия, подлежащая государственной охране, включенная в единый государственный реестр объектов культурного наследия (памятников истории и культуры) народов Российской Федерации, утвержденная, 62 этап строительства
- Граница территории объекта культурного наследия, подлежащая государственной охране, включенная в единый государственный реестр объектов культурного наследия (памятников истории и культуры) народов Российской Федерации, утвержденная, 63 этап строительства
- Граница территории объекта культурного наследия, подлежащая государственной охране, включенная в единый государственный реестр объектов культурного наследия (памятников истории и культуры) народов Российской Федерации, утвержденная, 64 этап строительства
- Граница территории объекта культурного наследия, подлежащая государственной охране, включенная в единый государственный реестр объектов культурного наследия (памятников истории и культуры) народов Российской Федерации, утвержденная, 65 этап строительства
- Граница территории объекта культурного наследия, подлежащая государственной охране, включенная в единый государственный реестр объектов культурного наследия (памятников истории и культуры) народов Российской Федерации, утвержденная, 66 этап строительства
- Граница территории объекта культурного наследия, подлежащая государственной охране, включенная в единый государственный реестр объектов культурного наследия (памятников истории и культуры) народов Российской Федерации, утвержденная, 67 этап строительства
- Граница территории объекта культурного наследия, подлежащая государственной охране, включенная в единый государственный реестр объектов культурного наследия (памятников истории и культуры) народов Российской Федерации, утвержденная, 68 этап строительства
- Граница территории объекта культурного наследия, подлежащая государственной охране, включенная в единый государственный реестр объектов культурного наследия (памятников истории и культуры) народов Российской Федерации, утвержденная, 69 этап строительства
- Граница территории объекта культурного наследия, подлежащая государственной охране, включенная в единый государственный реестр объектов культурного наследия (памятников истории и культуры) народов Российской Федерации, утвержденная, 70 этап строительства
- Граница территории объекта культурного наследия, подлежащая государственной охране, включенная в единый государственный реестр объектов культурного наследия (памятников истории и культуры) народов Российской Федерации, утвержденная, 71 этап строительства
- Граница территории объекта культурного наследия, подлежащая государственной охране, включенная в единый государственный реестр объектов культурного наследия (памятников истории и культуры) народов Российской Федерации, утвержденная, 72 этап строительства
- Граница территории объекта культурного наследия, подлежащая государственной охране, включенная в единый государственный реестр объектов культурного наследия (памятников истории и культуры) народов Российской Федерации, утвержденная, 73 этап строительства
- Граница территории объекта культурного наследия, подлежащая государственной охране, включенная в единый государственный реестр объектов культурного наследия (памятников истории и культуры) народов Российской Федерации, утвержденная, 74 этап строительства
- Граница территории объекта культурного наследия, подлежащая государственной охране, включенная в единый государственный реестр объектов культурного наследия (памятников истории и культуры) народов Российской Федерации, утвержденная, 75 этап строительства
- Граница территории объекта культурного наследия, подлежащая государственной охране, включенная в единый государственный реестр объектов культурного наследия (памятников истории и культуры) народов Российской Федерации, утвержденная, 76 этап строительства
- Граница территории объекта культурного наследия, подлежащая государственной охране, включенная в единый государственный реестр объектов культурного наследия (памятников истории и культуры) народов Российской Федерации, утвержденная, 77 этап строительства
- Граница территории объекта культурного наследия, подлежащая государственной охране, включенная в единый государственный реестр объектов культурного наследия (памятников истории и культуры) народов Российской Федерации, утвержденная, 78 этап строительства
- Граница территории объекта культурного наследия, подлежащая государственной охране, включенная в единый государственный реестр объектов культурного наследия (памятников истории и культуры) народов Российской Федерации, утвержденная, 79 этап строительства
- Граница территории объекта культурного наследия, подлежащая государственной охране, включенная в единый государственный реестр объектов культурного наследия (памятников истории и культуры) народов Российской Федерации, утвержденная, 80 этап строительства
- Граница территории объекта культурного наследия, подлежащая государственной охране, включенная в единый государственный реестр объектов культурного наследия (памятников истории и культуры) народов Российской Федерации, утвержденная, 81 этап строительства
- Граница территории объекта культурного наследия, подлежащая государственной охране, включенная в единый государственный реестр объектов культурного наследия (памятников истории и культуры) народов Российской Федерации, утвержденная, 82 этап строительства
- Граница территории объекта культурного наследия, подлежащая государственной охране, включенная в единый государственный реестр объектов культурного наследия (памятников истории и культуры) народов Российской Федерации, утвержденная, 83 этап строительства
- Граница территории объекта культурного наследия, подлежащая государственной охране, включенная в единый государственный реестр объектов культурного наследия (памятников истории и культуры) народов Российской Федерации, утвержденная, 84 этап строительства
- Граница территории объекта культурного наследия, подлежащая государственной охране, включенная в единый государственный реестр объектов культурного наследия (памятников истории и культуры) народов Российской Федерации, утвержденная, 85 этап строительства
- Граница территории объекта культурного наследия, подлежащая государственной охране, включенная в единый государственный реестр объектов культурного наследия (памятников истории и культуры) народов Российской Федерации, утвержденная, 86 этап строительства
- Граница территории объекта культурного наследия, подлежащая государственной охране, включенная в единый государственный реестр объектов культурного наследия (памятников истории и культуры) народов Российской Федерации, утвержденная, 87 этап строительства
- Граница территории объекта культурного наследия, подлежащая государственной охране, включенная в единый государственный реестр объектов культурного наследия (памятников истории и культуры) народов Российской Федерации, утвержденная, 88 этап строительства
- Граница территории объекта культурного наследия, подлежащая государственной охране, включенная в единый государственный реестр объектов культурного наследия (памятников истории и культуры) народов Российской Федерации, утвержденная, 89 этап строительства
- Граница территории объекта культурного наследия, подлежащая государственной охране, включенная в единый государственный реестр объектов культурного наследия (памятников истории и культуры) народов Российской Федерации, утвержденная, 90 этап строительства
- Граница территории объекта культурного наследия, подлежащая государственной охране, включенная в единый государственный реестр объектов культурного наследия (памятников истории и культуры) народов Российской Федерации, утвержденная, 91 этап строительства
- Граница территории объекта культурного наследия, подлежащая государственной охране, включенная в единый государственный реестр объектов культурного наследия (памятников истории и культуры) народов Российской Федерации, утвержденная, 92 этап строительства
- Граница территории объекта культурного наследия, подлежащая государственной охране, включенная в единый государственный реестр объектов культурного наследия (памятников истории и культуры) народов Российской Федерации, утвержденная, 93 этап строительства
- Граница территории объекта культурного наследия, подлежащая государственной охране, включенная в единый государственный реестр объектов культурного наследия (памятников истории и культуры) народов Российской Федерации, утвержденная, 94 этап строительства
- Граница территории объекта культурного наследия, подлежащая государственной охране, включенная в единый государственный реестр объектов культурного наследия (памятников истории и культуры) народов Российской Федерации, утвержденная, 95 этап строительства
- Граница территории объекта культурного наследия, подлежащая государственной охране, включенная в единый государственный реестр объектов культурного наследия (памятников истории и культуры) народов Российской Федерации, утвержденная, 96 этап строительства
- Граница территории объекта культурного наследия, подлежащая государственной охране, включенная в единый государственный реестр объектов культурного наследия (памятников истории и культуры) народов Российской Федерации, утвержденная, 97 этап строительства
- Граница территории объекта культурного наследия, подлежащая государственной охране, включенная в единый государственный реестр объектов культурного наследия (памятников истории и культуры) народов Российской Федерации, утвержденная, 98 этап строительства
- Граница территории объекта культурного наследия, подлежащая государственной охране, включенная в единый государственный реестр объектов культурного наследия (памятников истории и культуры) народов Российской Федерации, утвержденная, 99 этап строительства
- Граница территории объекта культурного наследия, подлежащая государственной охране, включенная в единый государственный реестр объектов культурного наследия (памятников истории и культуры) народов Российской Федерации, утвержденная, 100 этап строительства
- Граница территории объекта культурного наследия, подлежащая государственной охране, включенная в единый государственный реестр объектов культурного наследия (памятников истории и культуры) народов Российской Федерации, утвержденная, 101 этап строительства
- Граница территории объекта культурного наследия, подлежащая государственной охране, включенная в единый государственный реестр объектов культурного наследия (памятников истории и культуры) народов Российской Федерации, утвержденная, 102 этап строительства
- Граница территории объекта культурного наследия, подлежащая государственной охране, включенная в единый государственный реестр объектов культурного наследия (памятников истории и культуры) народов Российской Федерации, утвержденная, 103 этап строительства
- Граница территории объекта культурного наследия, подлежащая государственной охране, включенная в единый государственный реестр объектов культурного наследия (памятников истории и культуры) народов Российской Федерации, утвержденная, 104 этап строительства
- Граница территории объекта культурного наследия, подлежащая государственной охране, включенная в единый государственный реестр объектов культурного наследия (памятников истории и культуры) народов Российской Федерации, утвержденная, 105 этап строительства
- Граница территории объекта культурного наследия, подлежащая государственной охране, включенная в единый государственный реестр объектов культурного наследия (памятников истории и культуры) народов Российской Федерации, утвержденная, 106 этап строительства
- Граница территории объекта культурного наследия, подлежащая государственной охране, включенная в единый государственный реестр объектов культурного наследия (памятников истории и культуры) народов Российской Федерации, утвержденная, 107 этап строительства
- Граница территории объекта культурного наследия, подлежащая государственной охране, включенная в единый государственный реестр объектов культурного наследия (памятников истории и культуры) народов Российской Федерации, утвержденная, 108 этап строительства
- Граница территории объекта культурного наследия, подлежащая государственной охране, включенная в единый государственный реестр объектов культурного наследия (памятников истории и культуры) народов Российской Федерации, утвержденная, 109 этап строительства
- Граница территории объекта культурного наследия, подлежащая государственной охране, включенная в единый государственный реестр объектов культурного наследия (памятников истории и культуры) народов Российской Федерации, утвержденная, 110 этап строительства
- Граница территории объекта культурного наследия, подлежащая государственной охране, включенная в единый государственный реестр объектов культурного наследия (памятников истории и культуры) народов Российской Федерации, утвержденная, 111 этап строительства
- Граница территории объекта культурного наследия, подлежащая государственной охране, включенная в единый государственный реестр объектов культурного наследия (памятников истории и культуры) народов Российской Федерации, утвержденная, 112 этап строительства
- Граница территории объекта культурного наследия, подлежащая государственной охране, включенная в единый государственный реестр объектов культурного наследия (памятников истории и культуры) народов Российской Федерации, утвержденная, 113 этап строительства
- Граница территории объекта культурного наследия, подлежащая государственной охране, включенная в единый государственный реестр объектов культурного наследия (памятников истории и культуры) народов Российской Федерации, утвержденная, 114 этап строительства
- Граница территории объекта культурного наследия, подлежащая государственной охране, включенная в единый государственный реестр объектов культурного наследия (памятников истории и культуры) народов Российской Федерации, утвержденная, 115 этап строительства
- Граница территории объекта культурного наследия, подлежащая государственной охране, включенная в единый государственный реестр объектов культурного наследия (памятников истории и культуры) народов Российской Федерации, утвержденная, 116 этап строительства
- Граница территории объекта культурного наследия, подлежащая государственной охране, включенная в единый государственный реестр объектов культурного наследия (памятников истории и культуры) народов Российской Федерации, утвержденная, 117 этап строительства
- Граница территории объекта культурного наследия, подлежащая государственной охране, включенная в единый государственный реестр объектов культурного наследия (памятников истории и культуры) народов Российской Федерации, утвержденная, 118 этап строительства
- Граница территории объекта культурного наследия, подлежащая государственной охране, включенная в единый государственный реестр объектов культурного наследия (памятников истории и культуры) народов Российской Федерации, утвержденная, 119 этап строительства
- Граница территории объекта культурного наследия, подлежащая государственной охране, включенная в единый государственный реестр объектов культурного наследия (памятников истории и культуры) народов Российской Федерации, утвержденная, 120 этап строительства
- Граница территории объекта культурного наследия, подлежащая государственной охране, включенная в единый государственный реестр объектов культурного наследия (памятников истории и культуры) народов Российской Федерации, утвержденная, 121 этап строительства
- Граница территории объекта культурного наследия, подлежащая государственной охране, включенная в единый государственный реестр объектов культурного наследия (памятников истории и культуры) народов Российской Федерации, утвержденная, 122 этап строительства
- Граница территории объекта культурного наследия, подлежащая государственной охране, включенная в единый государственный реестр объектов культурного наследия (памятников истории и культуры) народов Российской Федерации, утвержденная, 123 этап строительства
- Граница территории объекта культурного наследия, подлежащая государственной охране, включенная в единый государственный реестр объектов культурного наследия (памятников истории и культуры) народов Российской Федерации, утвержденная, 124 этап строительства
- Граница территории объекта культурного наследия, подлежащая государственной охране, включенная в единый государственный реестр объектов культурного наследия (памятников истории и культуры) народов Российской Федерации, утвержденная, 125 этап строительства
- Граница территории объекта культурного наследия, подлежащая государственной охране, включенная в единый государственный реестр объектов культурного наследия (памятников истории и культуры) народов Российской Федерации, утвержденная, 126 этап строительства
- Граница территории объекта культурного наследия, подлежащая государственной охране, включенная в единый государственный реестр объектов культурного наследия (памятников истории и культуры) народов Российской Федерации, утвержденная, 127 этап строительства
- Граница территории объекта культурного наследия, подлежащая государственной охране, включенная в единый государственный реестр объектов культурного наследия (памятников истории и культуры) народов Российской Федерации, утвержденная, 128 этап строительства
- Граница территории объекта культурного наследия, подлежащая государственной охране, включенная в единый государственный реестр объектов культурного наследия (памятников истории и культуры) народов Российской Федерации, утвержденная, 129 этап строительства
- Граница территории объекта культурного наследия, подлежащая государственной охране, включенная в единый государственный реестр объектов культурного наследия (памятников истории и культуры) народов Российской Федерации, утвержденная, 130 этап строительства
- Граница территории объекта культурного наследия, подлежащая государственной охране, включенная в единый государственный реестр объектов культурного наследия (памятников истории и культуры) народов Российской Федерации, утвержденная, 131 этап строительства
- Граница территории объекта культурного наследия, подлежащая государственной охране, включенная в единый государственный реестр объектов культурного наследия (памятников истории и культуры) народов Российской Федерации, утвержденная, 132 этап строительства
- Граница территории объекта культурного наследия, подлежащая государственной охране, включенная в единый государственный реестр объектов культурного наследия (памятников истории и культуры) народов Российской Федерации, утвержденная, 133 этап строительства
- Граница территории объекта культурного наследия, подлежащая государственной охране, включенная в единый государственный реестр объектов культурного наследия (памятников истории и культуры) народов Российской Федерации, утвержденная, 134 этап строительства
- Граница территории объекта культурного наследия, подлежащая государственной охране, включенная в единый государственный реестр объектов культурного наследия (памятников истории и культуры) народов Российской Федерации, утвержденная, 135 этап строительства
- Граница территории объекта культурного наследия, подлежащая государственной охране, включенная в единый государственный реестр объектов культурного наследия (памятников истории и культуры) народов Российской Федерации, утвержденная, 136 этап строительства
- Граница территории объекта культурного наследия, подлежащая государственной охране, включенная в единый государственный реестр объектов культурного наследия (памятников истории и культуры) народов Российской Федерации, утвержденная, 137 этап строительства
- Граница территории объекта культурного наследия, подлежащая государственной охране, включенная в единый государственный реестр объектов культурного наследия (памятников истории и культуры) народов Российской Федерации, утвержденная, 138 этап строительства
- Граница территории объекта культурного наследия, подлежащая государственной охране, включенная в единый государственный реестр объектов культурного наследия (памятников истории и культуры) народов Российской Федерации, утвержденная, 139 этап строительства
- Граница территории объекта культурного наследия, подлежащая государственной охране, включенная в единый государственный реестр объектов культурного наследия (памятников истории и культуры) народов Российской Федерации, утвержденная, 140 этап строительства
- Граница территории объекта культурного наследия, подлежащая государственной охране, включенная в единый государственный реестр объектов культурного наследия (памятников истории и культуры) народов Российской Федерации, утвержденная, 141 этап строительства
- Граница территории объекта культурного наследия, подлежащая государственной охране, включенная в единый государственный реестр объектов культурного наследия (памятников истории и культуры) народов Российской Федерации, утвержденная, 142 этап строительства
- Граница территории объекта культурного наследия, подлежащая государственной охране, включенная в единый государственный реестр объектов культурного наследия (памятников истории и культуры) народов Российской Федерации, утвержденная, 143 этап строительства
- Граница территории объекта культурного наследия, подлежащая государственной охране, включенная в единый государственный реестр объектов культурного наследия (памятников истории и культуры) народов Российской Федерации, утвержденная, 144 этап строительства
- Граница территории объекта культурного наследия, подлежащая государственной охране, включенная в единый государственный реестр объектов культурного наследия (памятников истории и культуры) народов Российской Федерации, утвержденная, 145 этап строительства
- Граница территории объекта культурного наследия, подлежащая государственной охране, включенная в единый государственный реестр объектов культурного наследия (памятников истории и культуры) народов Российской Федерации, утвержденная, 146 этап строительства
- Граница территории объекта культурного наследия, подлежащая государственной охране, включенная в единый государственный реестр объектов культурного наследия (памятников истории и культуры) народов Российской Федерации, утвержденная, 147 этап строительства
- Граница территории объекта культурного наследия, подлежащая государственной охране, включенная в единый государственный реестр объектов культурного наследия (памятников истории и культуры) народов Российской Федерации, утвержденная, 148 этап строительства
- Граница территории объекта культурного наследия, подлежащая государственной охране, включенная в единый государственный реестр объектов культурного наследия (памятников истории и культуры) народов Российской Федерации, утвержденная, 149 этап строительства
- Граница территории объекта культурного наследия, подлежащая государственной охране, включенная в единый государственный реестр объектов культурного наследия (памятников истории и культуры) народов Российской Федерации, утвержденная, 150 этап строительства
- Граница территории объекта культурного наследия, подлежащая государственной охране, включенная в единый государственный реестр объектов культурного наследия (памятников истории и культуры) народов Российской Федерации, утвержденная, 151 этап строительства
- Граница территории объекта культурного наследия, подлежащая государственной охране, включенная в единый государственный реестр объектов культурного наследия (памятников истории и культуры) народов Российской Федерации, утвержденная, 152 этап строительства
- Граница территории объекта культурного наследия, подлежащая государственной охране, включенная в единый государственный реестр объектов культурного наследия (памятников истории и культуры) народов Российской Федерации, утвержденная, 153 этап строительства
- Граница территории объекта культурного наследия, подлежащая государственной охране, включенная в единый государственный реестр объектов культурного наследия (памятников истории и культуры) народов Российской Федерации, утвержденная, 154 этап строительства
- Граница территории объекта культурного наследия, подлежащая государственной охране, включенная в единый государственный реестр объектов культурного наследия (памятников истории и культуры) народов Российской Федерации, утвержденная, 155 этап строительства
- Граница территории объекта культурного наследия, подлежащая государственной охране, включенная в единый государственный реестр объектов культурного наследия (памятников истории и культуры) народов Российской Федерации, утвержденная, 156 этап строительства
- Граница территории объекта культурного наследия, подлежащая государственной охране, включенная в единый государственный реестр объектов культурного наследия (памятников истории и культуры) народов Российской Федерации, утвержденная, 157 этап строительства
- Граница территории объекта культурного наследия, подлежащая государственной охране, включенная в единый государственный реестр объектов культурного наследия (памятников истории и культуры) народов Российской Федерации, утвержденная, 158 этап строительства
- Граница территории объекта культурного наследия, подлежащая государственной охране, включенная в единый государственный реестр объектов культурного наследия (памятников истории и культуры) народов Российской Федерации, утвержденная, 159 этап строительства
- Граница территории объекта культурного наследия, подлежащая государственной охране, включенная в единый государственный реестр объектов культурного наследия (памятников истории и культуры) народов Российской Федерации, утвержденная, 160 этап строительства
- Граница территории объекта культурного наследия, подлежащая государственной охране, включенная в единый государственный реестр объектов культурного наследия (памятников истории и культуры) народов Российской Федерации, утвержденная, 161 этап строительства
- Граница территории объекта культурного наследия, подлежащая государственной охране, включенная в единый государственный реестр объектов культурного наследия (памятников истории и культуры) народов Российской Федерации, утвержденная, 162 этап строительства
- Граница территории объекта культурного наследия, подлежащая государственной охране, включенная в единый государственный реестр объектов культурного наследия (памятников истории и культуры) народов Российской Федерации, утвержденная, 163 этап строительства
- Граница территории объекта культурного наследия, подлежащая государственной охране, включенная в единый государственный реестр объектов культурного наследия (памятников истории и культуры) народов Российской Федерации, утвержденная, 164 этап строительства
- Граница территории объекта культурного наследия, подлежащая государственной охране, включенная в единый государственный реестр объектов культурного наследия (памятников истории и культуры) народов Российской Федерации, утвержденная, 165 этап строительства
- Граница территории объекта культурного наследия, подлежащая государственной охране, включенная в единый государственный реестр объектов культурного наследия (памятников истории и культуры) народов Российской Федерации, утвержденная, 166 этап строительства
- Граница территории объекта культурного наследия, подлежащая государственной охране, включенная в единый государственный реестр объектов культурного наследия (памятников истории и культуры) народов Российской Федерации, утвержденная, 167 этап строительства
- Граница территории объекта культурного наследия, подлежащая государственной охране, включенная в единый государственный реестр объектов культурного наследия (памятников истории и культуры) народов Российской Федерации, утвержденная, 168 этап строительства
- Граница территории объекта культурного наследия, подлежащая государственной охране, включенная в единый государственный реестр объектов культурного наследия (памятников истории и культуры) народов Российской Федерации, утвержденная, 169 этап строительства
- Граница территории объекта культурного наследия, подлежащая государственной охране, включенная в единый государственный реестр объектов культурного наследия (памятников истории и культуры) народов Российской Федерации, утвержденная, 170 этап строительства
- Граница территории объекта культурного наследия, подлежащая государственной охране, включенная в единый государственный реестр объектов культурного наследия (памятников истории и культуры) народов Российской Федерации, утвержденная, 171 этап строительства
- Граница территории объекта культурного наследия, подлежащая государственной охране, включенная в единый государственный реестр объектов культурного наследия (памятников истории и культуры) народов Российской Федерации, утвержденная, 172 этап строительства
- Граница территории объекта культурного наследия, подлежащая государственной охране, включенная в единый государственный реестр объектов культурного наследия (памятников истории и культуры) народов Российской Федерации, утвержденная, 173 этап строительства
- Граница территории объекта культурного наследия, подлежащая государственной охране, включенная в единый государственный реестр объектов культурного наследия (памятников истории и культуры) народов Российской Федерации, утвержденная, 174 этап строительства
- Граница территории объекта культурного наследия, подлежащая государственной охране, включенная в единый государственный реестр объектов культурного наследия (памятников истории и культуры) народов Российской Федерации, утвержденная, 175 этап строительства
- Граница территории объекта культурного наследия, подлежащая государственной охране, включенная в единый государственный реестр объектов культурного наследия (памятников истории и культуры) народов Российской Федерации, утвержденная, 176 этап строительства
- Граница территории объекта культурного наследия, подлежащая государственной охране, включенная в единый государственный реестр объектов культурного наследия (памятников истории и культуры) народов Российской Федерации, утвержденная, 177 этап строительства
- Граница территории объекта культурного наследия, подлежащая государственной охране, включенная в единый государственный реестр объектов культурного наследия (памятников истории и культуры) народов Российской Федерации, утвержденная, 178 этап строительства
- Граница территории объекта культурного наследия, подлежащая государственной охране, включенная в единый государственный реестр объектов культурного наследия (памятников истории и культуры) народов Российской Федерации, утвержденная, 179 этап строительства
- Граница территории объекта культурного наследия, подлежащая государственной охране, включенная в единый государственный реестр объектов культурного наследия (памятников истории и культуры) народов Российской Федерации, утвержденная, 180 этап строительства
- Граница территории объекта культурного наследия, подлежащая государственной охране, включенная в единый государственный реестр объектов культурного наследия (памятников истории и культуры) народов Российской Федерации, утвержденная, 181 этап строительства
- Граница территории объекта культурного наследия, подлежащая государственной охране, включенная в единый государственный реестр объектов культурного наследия (памятников истории и культуры) народов Российской Федерации, утвержденная, 182 этап строительства
- Граница территории объекта культурного наследия, подлежащая государственной охране, включенная в единый государственный реестр объектов культурного наследия (памятников истории и культуры) народов Российской Федерации, утвержденная, 183 этап строительства
- Граница территории объекта культурного наследия, подлежащая государственной охране, включенная в единый государственный реестр объектов культурного наследия (памятников истории и культуры) народов Российской Федерации, утвержденная, 184 этап строительства
- Граница территории объекта культурного наследия, подлежащая государственной охране, включенная в единый государственный реестр объектов культурного наследия (памятников истории и культуры) народов Российской Федерации, утвержденная, 185 этап строительства
- Граница территории объекта культурного наследия, подлежащая государственной охране, включенная в единый государственный реестр объектов культурного наследия (памятников истории и культуры) народов Российской Федерации, утвержденная, 186 этап строительства
- Граница территории объекта культурного наследия, подлежащая государственной охране, включенная в единый государственный реестр объектов культурного наследия (памятников истории и культуры) народов Российской Федерации, утвержденная, 187 этап строительства
- Граница территории объекта культурного наследия, подлежащая государственной охране

Планировочные решения

Условные обозначения

- Граница земельного участка
- -3.30 Абсолютная отметка
- Ось симметрии
- Граница 1 цокольного этажа
- Граница 2 цокольного этажа
- Граница подземной автостоянки
- Граница надземной автостоянки
- Направление движения автомобилей
- Въезд/выезд
- Граница технического подполья
- Граница 1 этажа
- Граница 2 этажа
- Граница 3 этажа
- Граница 4 этажа
- Граница 5 этажа
- Граница 6 этажа
- Граница 7 этажа
- Граница 8 этажа
- Граница 9 этажа
- Граница 10 этажа
- Граница 11 этажа
- Граница 12 этажа
- Граница 13 этажа
- Граница 14 этажа
- Граница 15 этажа
- Граница 16 этажа
- Граница 17 этажа
- Граница 18 этажа
- Граница 19 этажа
- Граница 20 этажа
- Граница 21 этажа
- Граница 22 этажа
- Граница 23 этажа
- Граница 24 этажа
- Граница 25 этажа
- Граница 26 этажа
- Граница 27 этажа
- Граница 28 этажа
- Граница 29 этажа
- Граница 30 этажа
- Граница 31 этажа
- Граница 32 этажа
- Граница 33 этажа
- Граница 34 этажа
- Граница 35 этажа
- Граница 36 этажа
- Граница 37 этажа
- Граница 38 этажа
- Граница 39 этажа
- Граница 40 этажа
- Граница 41 этажа
- Граница 42 этажа
- Граница 43 этажа
- Граница 44 этажа
- Граница 45 этажа
- Граница 46 этажа
- Граница 47 этажа
- Граница 48 этажа
- Граница 49 этажа
- Граница 50 этажа
- Граница 51 этажа
- Граница 52 этажа
- Граница 53 этажа
- Граница 54 этажа
- Граница 55 этажа
- Граница 56 этажа
- Граница 57 этажа
- Граница 58 этажа
- Граница 59 этажа
- Граница 60 этажа
- Граница 61 этажа
- Граница 62 этажа
- Граница 63 этажа
- Граница 64 этажа
- Граница 65 этажа
- Граница 66 этажа
- Граница 67 этажа
- Граница 68 этажа
- Граница 69 этажа
- Граница 70 этажа
- Граница 71 этажа
- Граница 72 этажа
- Граница 73 этажа
- Граница 74 этажа
- Граница 75 этажа
- Граница 76 этажа
- Граница 77 этажа
- Граница 78 этажа
- Граница 79 этажа
- Граница 80 этажа
- Граница 81 этажа
- Граница 82 этажа
- Граница 83 этажа
- Граница 84 этажа
- Граница 85 этажа
- Граница 86 этажа
- Граница 87 этажа
- Граница 88 этажа
- Граница 89 этажа
- Граница 90 этажа
- Граница 91 этажа
- Граница 92 этажа
- Граница 93 этажа
- Граница 94 этажа
- Граница 95 этажа
- Граница 96 этажа
- Граница 97 этажа
- Граница 98 этажа
- Граница 99 этажа
- Граница 100 этажа
- Граница 101 этажа
- Граница 102 этажа
- Граница 103 этажа
- Граница 104 этажа
- Граница 105 этажа
- Граница 106 этажа
- Граница 107 этажа
- Граница 108 этажа
- Граница 109 этажа
- Граница 110 этажа
- Граница 111 этажа
- Граница 112 этажа
- Граница 113 этажа
- Граница 114 этажа
- Граница 115 этажа
- Граница 116 этажа
- Граница 117 этажа
- Граница 118 этажа
- Граница 119 этажа
- Граница 120 этажа
- Граница 121 этажа
- Граница 122 этажа
- Граница 123 этажа
- Граница 124 этажа
- Граница 125 этажа
- Граница 126 этажа
- Граница 127 этажа
- Граница 128 этажа
- Граница 129 этажа
- Граница 130 этажа
- Граница 131 этажа
- Граница 132 этажа
- Граница 133 этажа
- Граница 134 этажа
- Граница 135 этажа
- Граница 136 этажа
- Граница 137 этажа
- Граница 138 этажа
- Граница 139 этажа
- Граница 140 этажа
- Граница 141 этажа
- Граница 142 этажа
- Граница 143 этажа
- Граница 144 этажа
- Граница 145 этажа
- Граница 146 этажа
- Граница 147 этажа
- Граница 148 этажа
- Граница 149 этажа
- Граница 150 этажа
- Граница 151 этажа
- Граница 152 этажа
- Граница 153 этажа
- Граница 154 этажа
- Граница 155 этажа
- Граница 156 этажа
- Граница 157 этажа
- Граница 158 этажа
- Граница 159 этажа
- Граница 160 этажа
- Граница 161 этажа
- Граница 162 этажа
- Граница 163 этажа
- Граница 164 этажа
- Граница 165 этажа
- Граница 166 этажа
- Граница 167 этажа
- Граница 168 этажа
- Граница 169 этажа
- Граница 170 этажа
- Граница 171 этажа
- Граница 172 этажа
- Граница 173 этажа
- Граница 174 этажа
- Граница 175 этажа
- Граница 176 этажа
- Граница 177 этажа
- Граница 178 этажа
- Граница 179 этажа
- Граница 180 этажа
- Граница 181 этажа
- Граница 182 этажа
- Граница 183 этажа
- Граница 184 этажа
- Граница 185 этажа
- Граница 186 этажа
- Граница 187 этажа
- Граница 188 этажа
- Граница 189 этажа
- Граница 190 этажа
- Граница 191 этажа
- Граница 192 этажа
- Граница 193 этажа
- Граница 194 этажа
- Граница 195 этажа
- Граница 196 этажа
- Граница 197 этажа
- Граница 198 этажа
- Граница 199 этажа
- Граница 200 этажа
- Граница 201 этажа
- Граница 202 этажа
- Граница 203 этажа
- Граница 204 этажа
- Граница 205 этажа
- Граница 206 этажа
- Граница 207 этажа
- Граница 208 этажа
- Граница 209 этажа
- Граница 210 этажа
- Граница 211 этажа
- Граница 212 этажа
- Граница 213 этажа
- Граница 214 этажа
- Граница 215 этажа
- Граница 216 этажа
- Граница 217 этажа
- Граница 218 этажа
- Граница 219 этажа
- Граница 220 этажа
- Граница 221 этажа
- Граница 222 этажа
- Граница 223 этажа
- Граница 224 этажа
- Граница 225 этажа
- Граница 226 этажа
- Граница 227 этажа
- Граница 228 этажа
- Граница 229 этажа
- Граница 230 этажа
- Граница 231 этажа
- Граница 232 этажа
- Граница 233 этажа
- Граница 234 этажа
- Граница 235 этажа
- Граница 236 этажа
- Граница 237 этажа
- Граница 238 этажа
- Граница 239 этажа
- Граница 240 этажа
- Граница 241 этажа
- Граница 242 этажа
- Граница 243 этажа
- Граница 244 этажа
- Граница 245 этажа
- Граница 246 этажа
- Граница 247 этажа
- Граница 248 этажа
- Граница 249 этажа
- Граница 250 этажа
- Граница 251 этажа
- Граница 252 этажа
- Граница 253 этажа
- Граница 254 этажа
- Граница 255 этажа
- Граница 256 этажа
- Граница 257 этажа
- Граница 258 этажа
- Граница 259 этажа
- Граница 260 этажа
- Граница 261 этажа
- Граница 262 этажа
- Граница 263 этажа
- Граница 264 этажа
- Граница 265 этажа
- Граница 266 этажа
- Граница 267 этажа
- Граница 268 этажа
- Граница 269 этажа
- Граница 270 этажа
- Граница 271 этажа
- Граница 272 этажа
- Граница 273 этажа
- Граница 274 этажа
- Граница 275 этажа
- Граница 276 этажа
- Граница 277 этажа
- Граница 278 этажа
- Граница 279 этажа
- Граница 280 этажа
- Граница 281 этажа
- Граница 282 этажа
- Граница 283 этажа
- Граница 284 этажа
- Граница 285 этажа
- Граница 286 этажа
- Граница 287 этажа
- Граница 288 этажа
- Граница 289 этажа
- Граница 290 этажа
- Граница 291 этажа
- Граница 292 этажа
- Граница 293 этажа
- Граница 294 этажа
- Граница 295 этажа
- Граница 296 этажа
- Граница 297 этажа
- Граница 298 этажа
- Граница 299 этажа
- Граница 300 этажа
- Граница 301 этажа
- Граница 302 этажа
- Граница 303 этажа
- Граница 304 этажа
- Граница 305 этажа
- Граница 306 этажа
- Граница 307 этажа
- Граница 308 этажа
- Граница 309 этажа
- Граница 310 этажа
- Граница 311 этажа
- Граница 312 этажа
- Граница 313 этажа
- Граница 314 этажа
- Граница 315 этажа
- Граница 316 этажа
- Граница 317 этажа
- Граница 318 этажа
- Граница 319 этажа
- Граница 320 этажа
- Граница 321 этажа
- Граница 322 этажа
- Граница 323 этажа
- Граница 324 этажа
- Граница 325 этажа
- Граница 326 этажа
- Граница 327 этажа
- Граница 328 этажа
- Граница 329 этажа
- Граница 330 этажа
- Граница 331 этажа
- Граница 332 этажа
- Граница 333 этажа
- Граница 334 этажа
- Граница 335 этажа
- Граница 336 этажа
- Граница 337 этажа
- Граница 338 этажа
- Граница 339 этажа
- Граница 340 этажа
- Граница 341 этажа
- Граница 342 этажа
- Граница 343 этажа
- Граница 344 этажа
- Граница 345 этажа
- Граница 346 этажа
- Граница 347 этажа
- Граница 348 этажа
- Граница 349 этажа
- Граница 350 этажа
- Граница 351 этажа
- Граница 352 этажа
- Граница 353 этажа
- Граница 354 этажа
- Граница 355 этажа
- Граница 356 этажа
- Граница 357 этажа
- Граница 358 этажа
- Граница 359 этажа
- Граница 360 этажа
- Граница 361 этажа
- Граница 362 этажа
- Граница 363 этажа
- Граница 364 этажа
- Граница 365 этажа
- Граница 366 этажа
- Граница 367 этажа
- Граница 368 этажа
- Граница 369 этажа
- Граница 370 этажа
- Граница 371 этажа
- Граница 372 этажа
- Граница 373 этажа
- Граница 374 этажа
- Граница 375 этажа
- Граница 376 этажа
- Граница 377 этажа
- Граница 378 этажа
- Граница 379 этажа
- Граница 380 этажа
- Граница 381 этажа
- Граница 382 этажа
- Граница 383 этажа
- Граница 384 этажа
- Граница 385 этажа
- Граница 386 этажа
- Граница 387 этажа
- Граница 388 этажа
- Граница 389 этажа
- Граница 390 этажа
- Граница 391 этажа
- Граница 392 этажа
- Граница 393 этажа
- Граница 394 этажа
- Граница 395 этажа
- Граница 396 этажа
- Граница 397 этажа
- Граница 398 этажа
- Граница 399 этажа
- Граница 400 этажа
- Граница 401 этажа
- Граница 402 этажа
- Граница 403 этажа
- Граница 404 этажа
- Граница 405 этажа
- Граница 406 этажа
- Граница 407 этажа
- Граница 408 этажа
- Граница 409 этажа
- Граница 410 этажа
- Граница 411 этажа
- Граница 412 этажа
- Граница 413 этажа
- Граница 414 этажа
- Граница 415 этажа
- Граница 416 этажа
- Граница 417 этажа
- Граница 418 этажа
- Граница 419 этажа
- Граница 420 этажа
- Граница 421 этажа
- Граница 422 этажа
- Граница 423 этажа
- Граница 424 этажа
- Граница 425 этажа
- Граница 426 этажа
- Граница 427 этажа
- Граница 428 этажа
- Граница 429 этажа
- Граница 430 этажа
- Граница 431 этажа
- Граница 432 этажа
- Граница 433 этажа
- Граница 434 этажа
- Граница 435 этажа
- Граница 436 этажа
- Граница 437 этажа
- Граница 438 этажа
- Граница 439 этажа
- Граница 440 этажа
- Граница 441 этажа
- Граница 442 этажа
- Граница 443 этажа
- Граница 444 этажа
- Граница 445 этажа
- Граница 446 этажа
- Граница 447 этажа
- Граница 448 этажа
- Граница 449 этажа
- Граница 450 этажа
- Граница 451 этажа
- Граница 452 этажа
- Граница 453 этажа
- Граница 454 этажа
- Граница 455 этажа
- Граница 456 этажа
- Граница 457 этажа
- Граница 458 этажа
- Граница 459 этажа
- Граница 460 этажа
- Граница 461 этажа
- Граница 462 этажа
- Граница 463 этажа
- Граница 464 этажа
- Граница 465 этажа
- Граница 466 этажа
- Граница 467 этажа
- Граница 468 этажа
- Граница 469 этажа
- Граница 470 этажа
- Граница 471 этажа
- Граница 472 этажа
- Граница 473 этажа
- Граница 474 этажа
- Граница 475 этажа
- Граница 476 этажа
- Граница 477 этажа
- Граница 478 этажа
- Граница 479 этажа
- Граница 480 этажа
- Граница 481 этажа
- Граница 482 этажа
- Граница 483 этажа
- Граница 484 этажа
- Граница 485 этажа
- Граница 486 этажа
- Граница 487 этажа
- Граница 488 этажа
- Граница 489 этажа
- Граница 490 этажа
- Граница 491 этажа
- Граница 492 этажа
- Граница 493 этажа
- Граница 494 этажа
- Граница 495 этажа
- Граница 496 этажа
- Граница 497 этажа
- Граница 498 этажа
- Граница 499 этажа
- Граница 500 этажа
- Граница 501 этажа
- Граница 502 этажа
- Граница 503 этажа
- Граница 504 этажа
- Граница 505 этажа
- Граница 506 этажа
- Граница 507 этажа
- Граница 508 этажа
- Граница 509 этажа
- Граница 510 этажа
- Граница 511 этажа
- Граница 512 этажа
- Граница 513 этажа
- Граница 514 этажа
- Граница 515 этажа
- Граница 516 этажа
- Граница 517 этажа
- Граница 518 этажа
- Граница 519 этажа
- Граница 520 этажа
- Граница 521 этажа
- Граница 522 этажа
- Граница 523 этажа
- Граница 524 этажа
- Граница 525 этажа
- Граница 526 этажа
- Граница 527 этажа
- Граница 528 этажа
- Граница 529 этажа
- Граница 530 этажа
- Граница 531 этажа
- Граница 532 этажа
- Граница 533 этажа
- Граница 534 этажа
- Граница 535 этажа
- Граница 536 этажа
- Граница 537 этажа
- Граница 538 этажа
- Граница 539 этажа
- Граница 540 этажа
- Граница 541 этажа
- Граница 542 этажа
- Граница 543 этажа
- Граница 544 этажа
- Граница 545 этажа
- Граница 546 этажа
- Граница 547 этажа
- Граница 548 этажа
- Граница 549 этажа
- Граница 550 этажа
- Граница 551 этажа
- Граница 552 этажа
- Граница 553 этажа
- Граница 554 этажа
- Граница 555 этажа
- Граница 556 этажа
- Граница 557 этажа
- Граница 558 этажа
- Граница 559 этажа
- Граница 560 этажа
- Граница 561 этажа
- Граница 562 этажа
- Граница 563 этажа
- Граница 564 этажа
- Граница 565 этажа
- Граница 566 этажа
- Граница 567 этажа
- Граница 568 этажа
- Граница 569 этажа
- Граница 570 этажа
- Граница 571 этажа
- Граница 572 этажа
- Граница 573 этажа
- Граница 574 этажа
- Граница 575 этажа
- Граница 576 этажа
- Граница 577 этажа
- Граница 578 этажа
- Граница 579 этажа
- Граница 580 этажа
- Граница 581 этажа
- Граница 582 этажа
- Граница 583 этажа
- Граница 584 этажа
- Граница 585 этажа
- Граница 586 этажа
- Граница 587 этажа
- Граница 588 этажа
- Граница 589 этажа
- Граница 590 этажа
- Граница 591 этажа
- Граница 592 этажа
- Граница 593 этажа
- Граница 594 этажа
- Граница 595 этажа
- Граница 596 этажа
- Граница 597 этажа
- Граница 598 этажа
- Граница 599 этажа
- Граница 600 этажа
- Граница 601 этажа
- Граница 602 этажа
- Граница 603 этажа
- Граница 604 этажа
- Граница 605 этажа
- Граница 606 этажа
- Граница 607 этажа
- Граница 608 этажа
- Граница 609 этажа
- Граница 610 этажа
- Граница 611 этажа
- Граница 612 этажа
- Граница 613 этажа
- Граница 614 этажа
- Граница 615 этажа
- Граница 616 этажа
- Граница 617 этажа
- Граница 618 этажа
- Граница 619 этажа
- Граница 620 этажа
- Граница 621 этажа
- Граница 622 этажа
- Граница 623 этажа
- Граница 624 этажа
- Граница 625 этажа
- Граница 626 этажа
- Граница 627 этажа
- Граница 628 этажа
- Граница 629 этажа
- Граница 630 этажа
- Граница 631 этажа
- Граница 632 этажа
- Граница 633 этажа
- Граница 634 этажа
- Граница 635 этажа
- Граница 636 этажа
- Граница 637 этажа
- Граница 638 этажа
- Граница 639 этажа
- Граница 640 этажа
- Граница 641 этажа
- Граница 642 этажа
- Граница 643 этажа
- Граница 644 этажа
- Граница 645 этажа
- Граница 646 этажа
- Граница 647 этажа
- Граница 648 этажа
- Граница 649 этажа
- Граница 650 этажа
- Граница 651 этажа
- Граница 652 этажа
- Граница 653 этажа
- Граница 654 этажа
- Граница 655 этажа
- Граница 656 этажа
- Граница 657 этажа
- Граница 658 этажа
- Граница 659 этажа
- Граница 660 этажа
- Граница 661 этажа
- Граница 662 этажа
- Граница 663 этажа
- Граница 664 этажа
- Граница 665 этажа
- Граница 666 этажа
- Граница 667 этажа
- Граница 668 этажа
- Граница 669 этажа
- Граница 670 этажа
- Граница 671 этажа
- Граница 672 этажа
- Граница 673 этажа
- Граница 674 этажа
- Граница 675 этажа
- Граница 676 этажа
- Граница 677 этажа
- Граница 678 этажа
- Граница 679 этажа
- Граница 680 этажа
- Граница 681 этажа
- Граница 682 этажа
- Граница 683 этажа
- Граница 684 этажа
- Граница 685 этажа
- Граница 686 этажа
- Граница 687 этажа
- Граница 688 этажа
- Граница 689 этажа
- Граница 690 этажа
- Граница 691 этажа
- Граница 692 этажа
- Граница 693 этажа
- Граница 694 этажа
- Граница 695 этажа
- Граница 696 этажа
- Граница 697 этажа
- Граница 698 этажа
- Граница 699 этажа
- Граница 700 этажа
- Граница 701 этажа
- Граница 702 этажа
- Граница 703 этажа
- Граница 704 этажа
- Граница 705 этажа
- Граница 706 этажа
- Граница 707 этажа
- Граница 708 этажа
- Граница 709 этажа
- Граница 710 этажа
- Граница 711 этажа
- Граница 712 этажа
- Граница 713 этажа
- Граница 714 этажа
- Граница 715 этажа
- Граница 716 этажа
- Граница 717 этажа
- Граница 718 этажа
- Граница 719 этажа
- Граница 720 этажа
- Граница 721 этажа
- Граница 722 этажа
- Граница 723 этажа
- Граница 724 этажа
- Граница 725 этажа
- Граница 726 этажа
- Граница 727 этажа
- Граница 728 этажа
- Граница 729 этажа
- Граница 730 этажа
- Граница 731 этажа
- Граница 732 этажа
- Граница 733 этажа
- Граница 734 этажа
- Граница 735 этажа
- Граница 736 этажа
- Граница 737 этажа
- Граница 738 этажа
- Граница 739 этажа
- Граница 740 этажа
- Граница 741 этажа
- Граница 742 этажа
- Граница 743 этажа
- Граница 744 этажа
- Граница 745 этажа
- Граница 746 этажа
- Граница 747 этажа
- Граница 748 этажа
- Граница 749 этажа
- Граница 750 этажа
- Граница 751 этажа
- Граница 752 этажа
- Граница 753 этажа
- Граница 754 этажа
- Граница 755 этажа
- Граница 756 этажа
- Граница 757 этажа
- Граница 758 этажа
- Граница 759 этажа
- Граница 760 этажа
- Граница 761 этажа
- Граница 762 этажа
- Граница 763 этажа
- Граница 764 этажа
- Граница 765 этажа
- Граница 766 этажа
- Граница 767 этажа
- Граница 768 этажа
- Граница 769 этажа
- Граница 770 этажа
- Граница 771 этажа
- Граница 772 этажа
- Граница 773 этажа
- Граница 774 этажа
- Граница 775 этажа
- Граница 776 этажа
- Граница 777 этажа
- Граница 778 этажа
- Граница 779 этажа
- Граница 780 этажа
- Граница 781 этажа
- Граница 782 этажа
- Граница 783 этажа
- Граница 784 этажа
- Граница 785 этажа
- Граница 786 этажа
- Граница 787 этажа
- Граница 788 этажа
- Граница 789 этажа
- Граница 790 этажа
- Граница 791 этажа
- Граница 792 этажа
- Граница 793 этажа
- Граница 794 этажа
- Граница 795 этажа
- Граница 796 этажа
- Граница 797 этажа
- Граница 798 этажа
- Граница 799 этажа
- Граница 800 этажа
- Граница 801 этажа
- Граница 802 этажа
- Граница 803 этажа
- Граница 804 этажа
- Граница 805 этажа
- Граница 806 этажа
- Граница 807 этажа
- Граница 808 этажа
- Граница 809 этажа
- Граница 810 этажа
- Граница 811 этажа
- Граница 812 этажа
- Граница 813 этажа
- Граница 814 этажа
- Граница 815 этажа
- Граница 816 этажа
- Граница 817 этажа
- Граница 818 этажа
- Граница 819 этажа
- Граница 820 этажа
- Граница 821 этажа
- Граница 822 этажа
- Граница 823 этажа
- Граница 824 этажа
- Граница 825 этажа
- Граница 826 этажа
- Граница 827 этажа
- Граница 828 этажа
- Граница 829 этажа
- Граница 830 этажа
- Граница 831 этажа
- Граница 832 этажа
- Граница 833 этажа
- Граница 834 этажа
- Граница 835 этажа
- Граница 836 этажа
- Граница 837 этажа
- Граница 838 этажа
- Граница 839 этажа
- Граница 840 этажа
- Граница 841 этажа
- Граница 842 этажа
- Граница 843 этажа
- Граница 844 этажа
- Граница 845 этажа
- Граница 846 этажа
- Граница 847 этажа
- Граница 848 этажа
- Граница 849 этажа
- Граница 850 этажа
- Граница 851 этажа
- Граница 852 этажа
- Граница 853 этажа
- Граница 854 этажа
- Граница 855 этажа
- Граница 856 этажа
- Граница 857 этажа
- Граница 858 этажа
- Граница 859 этажа
- Граница 860 этажа
- Граница 861 этажа
- Граница 862 этажа
- Граница 863 этажа
- Граница 864 этажа
- Граница 865 этажа
- Граница 866 этажа
- Граница 867 этажа
- Граница 868 этажа
- Граница 869 этажа
- Граница 870 этажа
- Граница 871 этажа
- Граница 872 этажа
- Граница 873 этажа
- Граница 874 этажа
- Граница 875 этажа
- Граница 876 этажа
- Граница 877 этажа
- Граница 878 этажа
- Граница 879 этажа
- Граница 880 этажа
- Граница 881 этажа
- Граница 882 этажа
- Граница 883 этажа
- Граница 884 этажа
- Граница 885 этажа
- Граница 886 этажа
- Граница 887 этажа
- Граница 888 этажа
- Граница 889 этажа
- Граница 890 этажа
- Граница 891 этажа
- Граница 892 этажа
- Граница 893 этажа
- Граница 894 этажа
- Граница 895 этажа
- Граница 896 этажа
- Граница 897 этажа
- Граница 898 этажа
- Граница 899 этажа
- Граница 900 этажа
- Граница 901 этажа
- Граница 902 этажа
- Граница 903 этажа
- Граница 904 этажа
- Граница 905 этажа
- Граница 906 этажа
- Граница 907 этажа
- Граница 908 этажа
- Граница 909 этажа
- Граница 910 этажа
- Граница 911 этажа
- Граница 912 этажа
- Граница 913 этажа
- Граница 914 этажа
- Граница 915 этажа
- Граница 916 этажа
- Граница 917 этажа
- Граница 918 этажа
- Граница 919 этажа
- Граница 920 этажа
- Граница 921 этажа
- Граница 922 этажа
- Граница 923 этажа
- Граница 924 этажа
- Граница 925 этажа
- Граница 926 этажа
- Граница 927 этажа
- Граница 928 этажа
- Граница 929 этажа
- Граница 930 этажа
- Граница 931 этажа
- Граница 932 этажа
- Граница 933 этажа
- Граница 934 этажа
- Граница 935 этажа
- Граница 936 этажа
- Граница 937 этажа
- Граница 938 этажа
- Граница 939 этажа
- Граница 940 этажа
- Граница 941 этажа
- Граница 942 этажа
- Граница 943 этажа
- Граница 944 этажа
- Граница 945 этажа
- Граница 946 этажа
- Граница 947 этажа
- Граница 948 этажа
- Граница 949 этажа
- Граница 950 этажа
- Граница 951 этажа
- Граница 952 этажа
- Граница 953 этажа
- Граница 954 этажа
- Граница 955 этажа
- Граница 956 этажа
- Граница 957 этажа
- Граница 958 этажа
- Граница 959 этажа
- Граница 960 этажа
- Граница 961 этажа
- Граница 962 этажа
- Граница 963 этажа
- Граница 964 этажа
- Граница 965 этажа
- Граница 966 этажа
- Граница 967 этажа
- Граница 968 этажа
- Граница 969 этажа
- Граница 970 этажа
- Граница 971 этажа
- Граница 972 этажа
- Граница 973 этажа
- Граница 974 этажа
- Граница 975 этажа
- Граница 976 этажа
- Граница 977 этажа
- Граница 978 этажа
- Граница 979 этажа
- Граница 980 этажа
- Граница 981 этажа
- Граница 982 этажа
- Граница 983 этажа
- Граница 984 этажа
- Граница 985 этажа
- Граница 986 этажа
- Граница 987 этажа
- Граница 988 этажа
- Граница 989 этажа
- Граница 990 этажа
- Граница 991 этажа
- Граница 992 этажа
- Граница 993 этажа
- Граница 994 этажа
- Граница 995 этажа
- Граница 996 этажа
- Граница 997 этажа
- Граница 998 этажа
- Граница 999 этажа
- Граница 1000 этажа

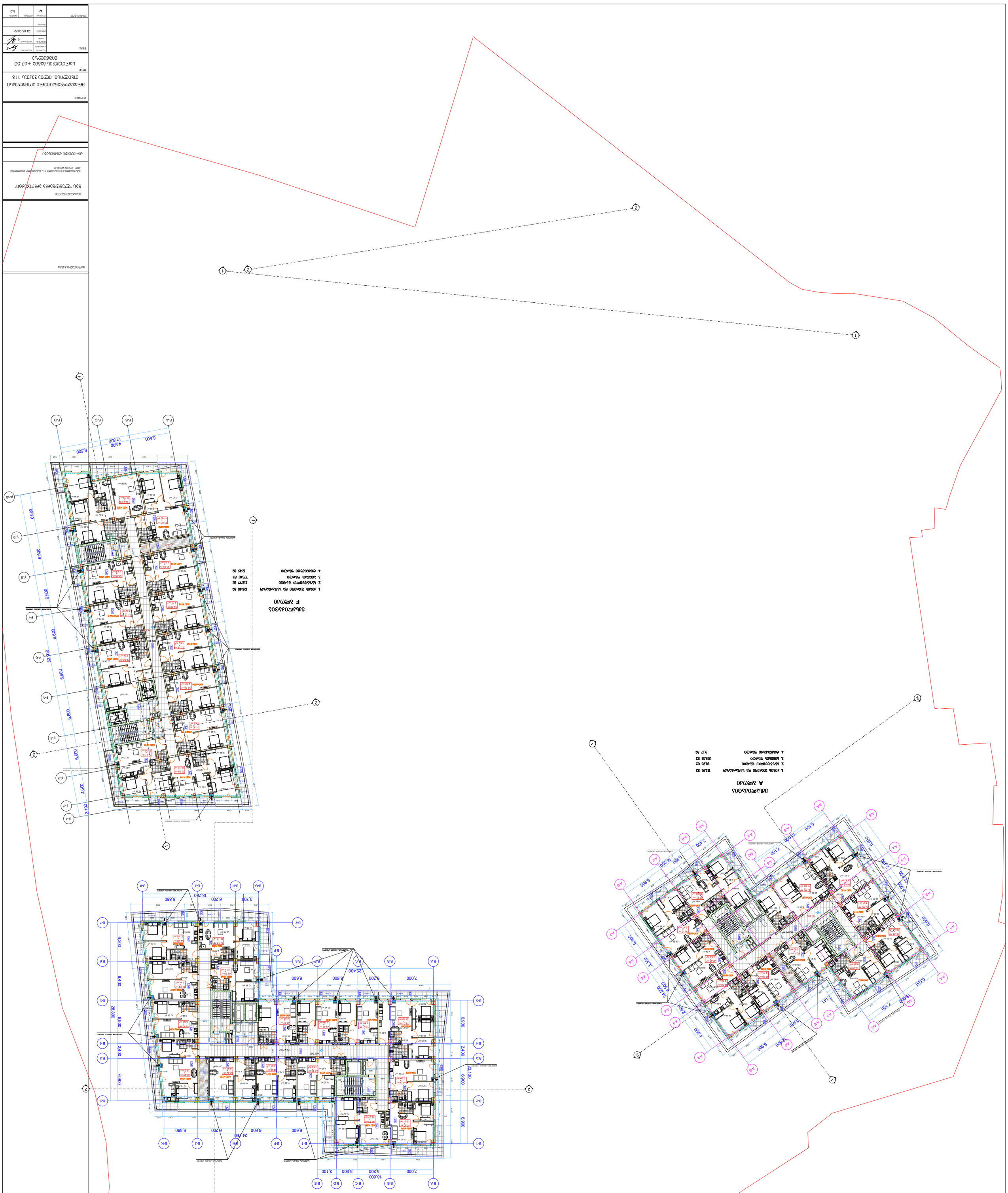
1
2
F-1
F-2
F-3
F-4
F-5
F-6
F-7
F-8
F-9
F-10
F-A
F-B
F-C
F-D
6,500
17,800
4,800
6,500
52,800
6,600
6,600
6,600
6,600
6,600
6,600
2,100
4,600
2,400
6,900
6,900
6,900

Ա/Ճ Հայաստանի Հանրապետության պաշտպանության նախարարության կարիքների համար

ՀՀ ԱՐՄԱՎԻՐԻ ՄԱՐԶԻ ԱՐՄԱՎԻՐ ՔԱՂԱՔԻ ՀԱՐԱՎԱՅԻՆ ԶՈՐԱՄԱՍԻ ԿԱԶԱՐՄՎԱԾ ՏԱՐԱԾՔՈՒՄ

ԿԱՊԱԼՅՈՒՏ

ՀԱՄԱՅՆՔԱՅԻՆ ԾԱՌԱՅՈՒԹՅՈՒՆՆԵՐԻ ԵՎ ՏԵԽՆԻԿԱԿԱՆ ՑԱՆՑԵՐԻ ԱՊԱՀՈՎՄԱՆ ԵՎ ԶԱՐԳԱՑՄԱՆ ՀԱՄԱՐ ՊԱՏԱՍԽԱՆԱՏՎՈՒ ՀԱՆՐԱՅԻՆ ՍԵՓԱԿԱՆՈՒԹՅԱՆ ՕԲՅԵԿՏՆԵՐ

ՀՈՂԱՄԱՍԻ ՍԱՀՄԱՆԱԳԻԾ	
ՇԵՆՔԵՐԻ ԵՎ ԿԱՌՈՒՑՎԱԾՔՆԵՐԻ ԱՐՏԱՔԻՆ ՊԱՏԿԵՐԱԳԾԵՐ	
ՀՈՂԱՄԱՍԻ ՍԱՀՄԱՆԱՓԱԿՈՒՄ	
ՀՈՂԱՄԱՍԻ ՊԼԱՆԱՅԻՆ ԿԱԶՄԱԿԵՐՊՄԱՆ ԵՎ ՀՈՐԻԶՈՆԱԿԱՆ ՄԱՐԿԱԳՐՄԱՆ ՍԽԵՄԱ	
ՀՈՂԱՄԱՍԻ ՈՒՂԱՀԱՅԱՑՄԱՆ ՍԽԵՄԱ	
ՀՈՂԱՄԱՍԻ ՀԱՏԱԿԱԳԾԱՅԻՆ ՊԼԱՆ	
ՀՈՂԱՄԱՍԻ ՀՈՐԻԶՈՆԱԿԱՆ ՄԱՐԿԱԳՐՈՒՄ

ЗДАНИЕ ОБЩЕЖИТИЯ С ПОМЕЩЕНИЯМИ ОБЩЕСТВЕННОГО НАЗНАЧЕНИЯ

ОБЩЕЖИТИЕ

ОБЩЕЖИТИЕ С ПОМЕЩЕНИЯМИ ОБЩЕСТВЕННОГО НАЗНАЧЕНИЯ

Условные обозначения:

- Граница земельного участка
- Граница 1 пожарной зоны
- Граница 2 пожарной зоны
- Граница застройки подземной части здания
- Граница застройки надземной части здания
- Направление движения транспорта
- Направление движения транспорта по кольцевой развязке
- Въезд/выезд, ширина проезда, м
- Граница зоны с ограниченным движением транспорта (ширина проезда менее 3,5 м, высота проезда менее 4,2 м, радиус поворота менее 5,3 м)
- Граница зоны с ограниченным движением транспорта (ширина проезда менее 3,5 м, высота проезда менее 4,2 м, радиус поворота менее 5,3 м, уклон более 10%)
- Граница зоны с ограниченным движением транспорта (ширина проезда менее 3,5 м, высота проезда менее 4,2 м, радиус поворота менее 5,3 м, уклон более 10%, продольный уклон более 5%)
- Граница зоны с ограниченным движением транспорта (ширина проезда менее 3,5 м, высота проезда менее 4,2 м, радиус поворота менее 5,3 м, уклон более 10%, продольный уклон более 5%, поперечный уклон более 2%)
- Граница зоны с ограниченным движением транспорта (ширина проезда менее 3,5 м, высота проезда менее 4,2 м, радиус поворота менее 5,3 м, уклон более 10%, продольный уклон более 5%, поперечный уклон более 2%, ширина проезда менее 3 м)
- Граница зоны с ограниченным движением транспорта (ширина проезда менее 3,5 м, высота проезда менее 4,2 м, радиус поворота менее 5,3 м, уклон более 10%, продольный уклон более 5%, поперечный уклон более 2%, ширина проезда менее 3 м, уклон более 20%)
- Граница зоны с ограниченным движением транспорта (ширина проезда менее 3,5 м, высота проезда менее 4,2 м, радиус поворота менее 5,3 м, уклон более 10%, продольный уклон более 5%, поперечный уклон более 2%, ширина проезда менее 3 м, уклон более 20%, перепад высот более 1,0 м)
- Граница зоны с ограниченным движением транспорта (ширина проезда менее 3,5 м, высота проезда менее 4,2 м, радиус поворота менее 5,3 м, уклон более 10%, продольный уклон более 5%, поперечный уклон более 2%, ширина проезда менее 3 м, уклон более 20%, перепад высот более 1,0 м, ширина проезда менее 2,75 м)
- Граница зоны с ограниченным движением транспорта (ширина проезда менее 3,5 м, высота проезда менее 4,2 м, радиус поворота менее 5,3 м, уклон более 10%, продольный уклон более 5%, поперечный уклон более 2%, ширина проезда менее 3 м, уклон более 20%, перепад высот более 1,0 м, ширина проезда менее 2,75 м, высота проезда менее 2,2 м)
- Граница зоны с ограниченным движением транспорта (ширина проезда менее 3,5 м, высота проезда менее 4,2 м, радиус поворота менее 5,3 м, уклон более 10%, продольный уклон более 5%, поперечный уклон более 2%, ширина проезда менее 3 м, уклон более 20%, перепад высот более 1,0 м, ширина проезда менее 2,75 м, высота проезда менее 2,2 м, радиус поворота менее 5,3 м)
- Граница зоны с ограниченным движением транспорта (ширина проезда менее 3,5 м, высота проезда менее 4,2 м, радиус поворота менее 5,3 м, уклон более 10%, продольный уклон более 5%, поперечный уклон более 2%, ширина проезда менее 3 м, уклон более 20%, перепад высот более 1,0 м, ширина проезда менее 2,75 м, высота проезда менее 2,2 м, радиус поворота менее 5,3 м, ширина проезда менее 3,5 м)
- Граница зоны с ограниченным движением транспорта (ширина проезда менее 3,5 м, высота проезда менее 4,2 м, радиус поворота менее 5,3 м, уклон более 10%, продольный уклон более 5%, поперечный уклон более 2%, ширина проезда менее 3 м, уклон более 20%, перепад высот более 1,0 м, ширина проезда менее 2,75 м, высота проезда менее 2,2 м, радиус поворота менее 5,3 м, ширина проезда менее 3,5 м, высота проезда менее 4,2 м)
- Граница зоны с ограниченным движением транспорта (ширина проезда менее 3,5 м, высота проезда менее 4,2 м, радиус поворота менее 5,3 м, уклон более 10%, продольный уклон более 5%, поперечный уклон более 2%, ширина проезда менее 3 м, уклон более 20%, перепад высот более 1,0 м, ширина проезда менее 2,75 м, высота проезда менее 2,2 м, радиус поворота менее 5,3 м, ширина проезда менее 3,5 м, высота проезда менее 4,2 м, уклон более 10%)
- Граница зоны с ограниченным движением транспорта (ширина проезда менее 3,5 м, высота проезда менее 4,2 м, радиус поворота менее 5,3 м, уклон более 10%, продольный уклон более 5%, поперечный уклон более 2%, ширина проезда менее 3 м, уклон более 20%, перепад высот более 1,0 м, ширина проезда менее 2,75 м, высота проезда менее 2,2 м, радиус поворота менее 5,3 м, ширина проезда менее 3,5 м, высота проезда менее 4,2 м, уклон более 10%, продольный уклон более 5%)
- Граница зоны с ограниченным движением транспорта (ширина проезда менее 3,5 м, высота проезда менее 4,2 м, радиус поворота менее 5,3 м, уклон более 10%, продольный уклон более 5%, поперечный уклон более 2%, ширина проезда менее 3 м, уклон более 20%, перепад высот более 1,0 м, ширина проезда менее 2,75 м, высота проезда менее 2,2 м, радиус поворота менее 5,3 м, ширина проезда менее 3,5 м, высота проезда менее 4,2 м, уклон более 10%, продольный уклон более 5%, поперечный уклон более 2%)
- Граница зоны с ограниченным движением транспорта (ширина проезда менее 3,5 м, высота проезда менее 4,2 м, радиус поворота менее 5,3 м, уклон более 10%, продольный уклон более 5%, поперечный уклон более 2%, ширина проезда менее 3 м, уклон более 20%, перепад высот более 1,0 м, ширина проезда менее 2,75 м, высота проезда менее 2,2 м, радиус поворота менее 5,3 м, ширина проезда менее 3,5 м, высота проезда менее 4,2

ЗАСТРОЙЩИК

ООО «ЭКСПЕРТ-ЖИЛСТРОЙ»

ГЕНЕРАЛЬНЫЙ ПЛАН

ГЕНЕРАЛЬНЫЙ ПЛАН

ЗАСТРОЙКА ЖИЛОГО ДОМА ПО УЛ. ЛЕНИНА, 118 В Г. ЧЕЛЯБИНСКЕ

Условные обозначения:

- Граница земельного участка
- Красные линии
- Граница зоны с особыми условиями использования территории
- Граница зоны действия публичного сервитута
- Проектируемое здание
- Существующее здание
- Проектируемый тротуар
- Проектируемый проезд
- Проектируемая автостоянка
- Проектируемая площадка для игр детей дошкольного и младшего школьного возраста
- Проектируемая площадка для отдыха взрослого населения
- Проектируемая площадка для занятий физкультурой
- Проектируемая площадка для хозяйственных целей, выгула собак
- Проектируемое озеленение
- Проектируемый газон
- Проектируемая площадка для стоянки автомобилей
- Проектируемая площадка для стоянки автомобилей с электрозарядными устройствами
- Проектируемая площадка для стоянки автомобилей для маломобильных групп населения
- Проектируемая площадка для стоянки автомобилей для маломобильных групп населения с электрозарядными устройствами
- Проектируемый пешеходный переход
- Проектируемый пандус
- Проектируемый съезд с тротуара
- Проектируемый бордюрный камень
- Проектируемый водосток
- Проектируемый колодец
- Проектируемый пожарный гидрант
- Проектируемый водопровод
- Проектируемая канализация
- Проектируемая ливневая канализация
- Проектируемая сеть электроснабжения
- Проектируемая сеть связи
- Проектируемая сеть газоснабжения
- Проектируемая сеть теплоснабжения
- Проектируемая сеть водоснабжения
- Проектируемая сеть канализации
- Проектируемая сеть ливневой канализации

ЗДАНИЕ ОБЩЕЖИТИЯ С ПОМЕЩЕНИЯМИ ДЛЯ ОБЩЕСТВЕННОГО ПИТАНИЯ

ГЕНЕРАЛЬНЫЙ ПЛАН

ЗУ1:ЗАСТРОЙКА ЗЕМЕЛЬНОГО УЧАСТКА. ЗОНИРОВАНИЕ ТЕРРИТОРИИ

- Граница земельного участка
- -3.30 Отметка планировочная проектная
- Здание проектируемое
- Здание проектируемое подземное (заглубленное)
- Здание проектируемое надземное 1 (одноэтажное)
- Здание проектируемое надземное 2 (одноэтажное)
- Здание проектируемое надземное (одноэтажное) с техническим подпольем
- Площадка для стоянки автомобилей посетителей
- Площадка для стоянки автомобилей инвалидов
- Площадка для стоянки автомобилей сотрудников
- Площадка для стоянки автомобилей жильцов
- Площадка для стоянки автомобилей 200 м/м
- Площадка для стоянки автомобилей 100 м/м
- Площадка для стоянки автомобилей
- Пешеходный переход
- Пешеходный переход (наземный)
- Пешеходный переход подземный
- Пешеходный переход надземный
- Пешеходный переход надземный (наземный)
- Пешеходный переход надземный (подземный)
- Пешеходный переход надземный (надземный)
- Пешеходный переход надземный (надземный) с техническим подпольем
- Пешеходный переход надземный (надземный) с техническим подпольем и подземным переходом
- Пешеходный переход надземный (надземный) с техническим подпольем и надземным переходом
- Пешеходный переход надземный (надземный) с техническим подпольем и надземным переходом (наземный)
- Пешеходный переход надземный (надземный) с техническим подпольем и надземным переходом (подземный)
- Пешеходный переход надземный (надземный) с техническим подпольем и надземным переходом (надземный)
- Пешеходный переход надземный (надземный) с техническим подпольем и надземным переходом (надземный) с техническим подпольем
- Пешеходный переход надземный (надземный) с техническим подпольем и надземным переходом (надземный) с техническим подпольем и подземным переходом
- Пешеходный переход надземный (надземный) с техническим подпольем и надземным переходом (надземный) с техническим подпольем и надземным переходом (наземный)
- Пешеходный переход надземный (надземный) с техническим подпольем и надземным переходом (надземный) с техническим подпольем и надземным переходом (подземный)
- Пешеходный переход надземный (надземный) с техническим подпольем и надземным переходом (надземный) с техническим подпольем и надземным переходом (надземный)
- Пешеходный переход надземный (надземный) с техническим подпольем и надземным переходом (надземный) с техническим подпольем и надземным переходом (надземный) с техническим подпольем
- Пешеходный переход надземный (надземный) с техническим подпольем и надземным переходом (надземный) с техническим подпольем и надземным переходом (надземный) с техническим подпольем и подземным переходом
- Пешеходный переход надземный (надземный) с техническим подпольем и надземным переходом (надземный) с техническим подпольем и надземным переходом (надземный) с техническим подпольем и надземным переходом (наземный)
- Пешеходный переход надземный (надземный) с техническим подпольем и надземным переходом (надземный) с техническим подпольем и надземным переходом (надземный) с техническим подпольем и надземным переходом (подземный)
- Пешеходный переход надземный (надземный) с техническим подпольем и надземным переходом (надземный) с техническим подпольем и надземным переходом (надземный) с техническим подпольем и надземным переходом (надземный)
- Пешеходный переход надземный (надземный) с техническим подпольем и надземным переходом (надземный) с техническим подпольем и надземным переходом (надземный) с техническим подпольем и надземным переходом (надземный) с техническим подпольем
- Пешеходный переход надземный (надземный) с техническим подпольем и надземным переходом (надземный) с техническим подпольем и надземным переходом (надземный) с техническим подпольем и надземным переходом (надземный) с техническим подпольем и подземным переходом
- Пешеходный переход надземный (надземный) с техническим подпольем и надземным переходом (надземный) с техническим подпольем и надземным переходом (надземный) с техническим подпольем и надземным переходом (надземный) с техническим подпольем и надземным переходом (наземный)
- Пешеходный переход надземный (надземный) с техническим подпольем и надземным переходом (надземный) с техническим подпольем и надземным переходом (надземный) с техническим подпольем и надземным переходом (надземный) с техническим подпольем и надземным переходом (надземный) с техническим подпольем
- Пешеходный переход надземный (надземный) с техническим подпольем и надземным переходом (надземный) с техническим подпольем и надземным переходом (надземный) с техническим подпольем и надземным переходом (надземный) с техническим подпольем и надземным переходом (надземный) с техническим подпольем и подземным переходом
- Пешеходный переход надземный (надземный) с техническим подпольем и надземным переходом (надземный) с техническим подпольем и надземным переходом (надземный) с техническим подпольем и надземным переходом (надземный) с техническим подпольем и надземным переходом (надземный) с техническим подпольем и надземным переходом (наземный)
- Пешеходный переход надземный (надземный) с техническим подпольем и надземным переходом (надземный) с техническим подпольем и надземным переходом (надземный) с техническим подпольем и надземным переходом (надземный) с техническим подпольем и надземным переходом (надземный) с техническим подпольем и надземным переходом (надземный) с техническим подпольем и подземным переходом
- Пешеходный переход надземный (надземный) с техническим подпольем и надземным переходом

ДОКУМЕНТАЦИЯ ПО ПЛАНИРОВКЕ ТЕРРИТОРИИ

ПРОЕКТ ПЛАНИРОВКИ ТЕРРИТОРИИ ЖИЛОЙ ЗАСТРОЙКИ ПО УЛ. ЦЕНТРАЛЬНАЯ, 118, ЦЕНТРАЛЬНЫЙ ВНУТРИГОРОДСКОЙ РАЙОН ГОРОДСКОЙ ОКРУГ ГОРОД СОЧИ КРАСНОДАРСКОГО КРАЯ

ГРАФИЧЕСКАЯ ЧАСТЬ

ЧЕРТЕЖ ПЛАНИРОВКИ ТЕРРИТОРИИ

ЧЕРТЕЖ ПЛАНИРОВКИ ТЕРРИТОРИИ С ОТОБРАЖЕНИЕМ ГРАНИЦ ЗОН ПЛАНИРУЕМОГО РАЗМЕЩЕНИЯ ОБЪЕКТОВ КАПИТАЛЬНОГО СТРОИТЕЛЬСТВА ЖИЛОГО, ОБЩЕСТВЕННО-ДЕЛОВОГО И ИНОГО НАЗНАЧЕНИЯ, ГРАНИЦ ЗОН ПЛАНИРУЕМОГО РАЗМЕЩЕНИЯ ЛИНЕЙНЫХ ОБЪЕКТОВ

ТИТЕЛ

ПЛАНИРОВКА ТЕРРИТОРИИ, ОГРАНИЧЕННОЙ УЛ. ЦЕНТРАЛЬНАЯ, УЛ. ТОЧКА ПОВОРОТА 1, УЛ. ЦЕНТРАЛЬНАЯ, 118

ПРОЕКТ ПЛАНИРОВКИ ТЕРРИТОРИИ

SEAL:

Выполнил	Шестакова		
Проверил	Шестакова	24.05.2022	
Н.контроль	Шестакова		
ГИП	Шестакова		

Взам.инв.№ | Подпись и дата | Инв.№ подл.

Изм.	Кол.уч.	Лист	№ док.

Подпись и дата

Инв.№ подл.

Взам.инв.№

Согласовано

Утверждено

Экспликация зон планируемого размещения объектов капитального строительства

Экспликация зон планируемого размещения объектов капитального строительства

Экспликация зон планируемого размещения объектов капитального строительства



ექსპლიკაცია
A ბლოკი

1. კიბის უჯრედი და სადარბაზო 140.59 მ2
2. საზაფხულო ფართი 53.90 მ2
3. ბინების ფართი 357.13 მ2
4. ტექნიკური ფართი 9.17 მ2

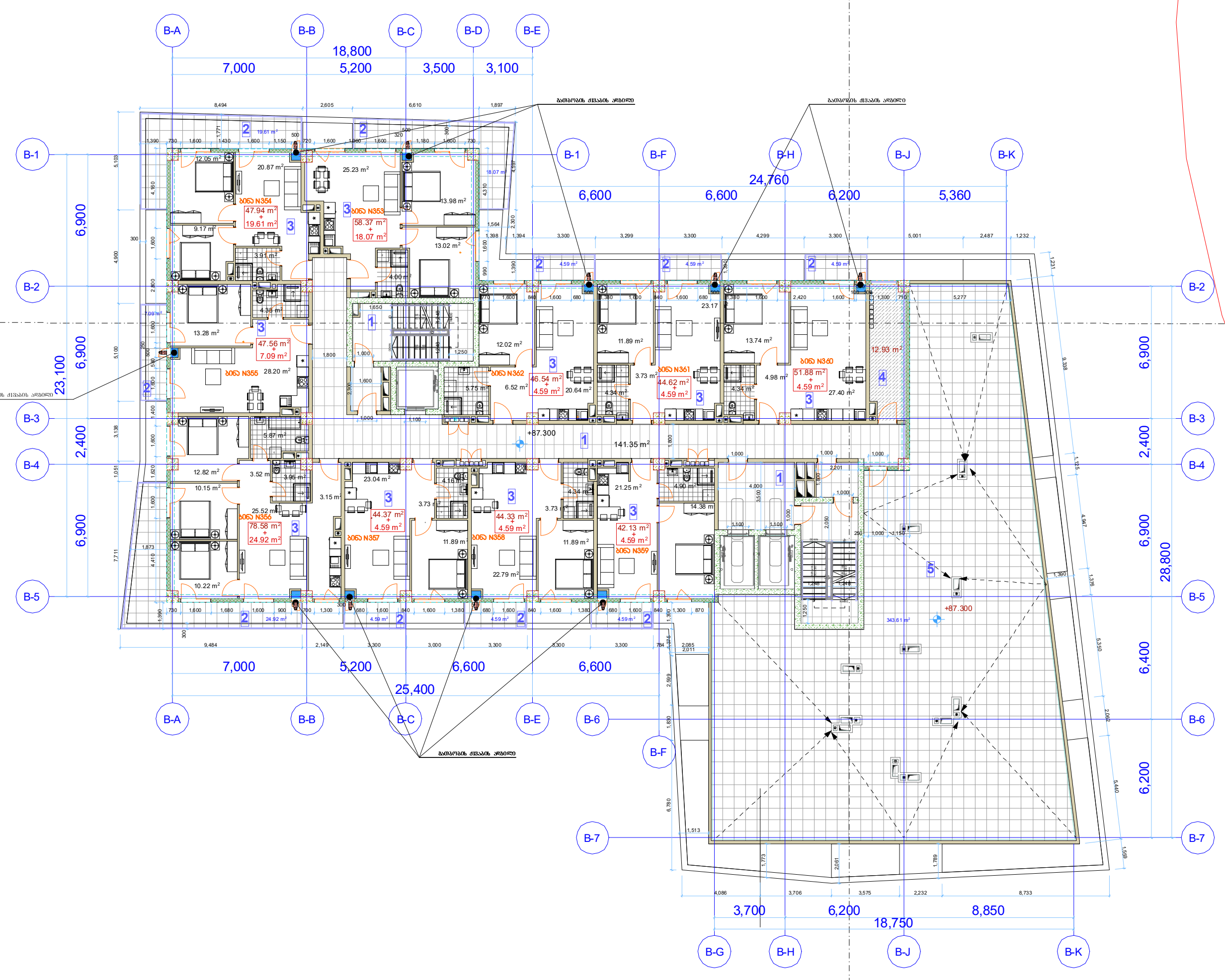

ექსპლიკაცია
B ბლოკი

1. კიბის უჯრედი და სადარბაზო 141.35 მ2
2. საზაფხულო ფართი 97.21 მ2
3. ბინების ფართი 506.32 მ2
4. ტექნიკური ფართი 12.93 მ2
5. ტერასა 343.61 მ2

მრავალფუნქციური კომპლექსი

ექსპლიკაცია

გამოყენებული პირობითი აღნიშვნები

- საკადასტრო საზღვარი
- -3.30 ნიშნული გეგმაზე
- ჭრილის ხაზი
- კედლის ცეცხლმედეგობის ხარისხი 1 საათი
- კედლის ცეცხლმედეგობის ხარისხი 2 საათი
- გასასვლელამდე სავალი მანძილი
- მისაწვდომი სვლაგეზი
- ნიშნული ჭრილზე, ფასადზე
- გამლიერებული ბეტონის სტრუქტურული ელემენტები 3 სთ-იანი ხანძარმედეგობით (სვეტი, კოჭი, დიაფრაგმა)
- გამლიერებული ბეტონის სტრუქტურული ელემენტები 2 სთ-იანი ხანძარმედეგობით (სართულშუა გადახურვის ფილა)
- ბეტონის ბლოკის 200 იანი კედელი
- ბეტონის ბლოკის 100 იანი კედელი
- შახტის აღმნიშვნელი
- ღერძის ხაზი
- L=11.8 m 10% პანდუსის ქანობის მაჩვენებელი
- საჯარო დატვირთულობა (ს3)
- საცხოვრებელი დატვირთულობა (სც-2)
- სასაწყობო დატვირთულობა (სწ-2)
- წარმოსახვითი ხაზი

ძირითადი გეგმა

შემსრულებელი

შპს "ლენდმარკ პროჯექტი"

ვაჟა-ფშაველას მე-2 კვარტალი, 11ბ, საქართველო თბილისი
ტელ:+995 032 222 00 88

ძირითადი შენიშვნები

პროექტი:

მრავალფუნქციური კომპლექსი
თბილისი, ილია ვეკუას 11გ

TITLE:

სართულის გეგმა +87.30 ნიშნულზე

SEAL:

შესრულდა: | ხელმოწერა:
შეამოწმა: | ხელმოწერა:
თარიღი: 24.05.2022
მასშტაბი:

ნახაზის ნომ: | ფორმატი: A1 | რევიზია: | სათაური: ს.3

ՀԱՅԱՍՏԱՆԻ ՀԱՆՐԱՊԵՏՈՒԹՅԱՆ ԱՐԱՐԱՏԻ ՄԱՐԶԻ ԱՐՏԱՇԱՏ ՀԱՄԱՅՆՔԻ ՎԱՐՉԱՐԱՆԻ ՇԵՆՔ

ՀԱՍԱՐԱԿԱԿԱՆ ՆՇԱՆԱԿՈՒԹՅՈՒՆՆԵՐ

ՀԱՍԱՐԱԿԱԿԱՆ ՆՇԱՆԱԿՈՒԹՅՈՒՆՆԵՐ ՀԱՄԱՐ ՕԳՏԱԳՈՐԾՎՈՂ ՏԱՐԱԾՔԻ ՍԱՀՄԱՆԱԳԻԾ	
ՀԱՏԱԿԱՑՎԱԾ ՀՈՂԱՄԱՍԻ ՍԱՀՄԱՆԱԳԻԾ	
ԿԱՆԳՆԱՏԱՊԱՏ ՇԵՆՔԵՐԻ ՆԱԽԱԳԻԾ	
ՆՈՐ ԿԱՌՈՒՑՎՈՂ ՇԵՆՔԵՐԻ ՆԱԽԱԳԻԾ	
ՀԱՏԱԿԱՑՎԱԾ ՀՈՂԱՄԱՍԻ ՍԱՀՄԱՆԱԳԻԾ	
ՆՈՐ ԿԱՌՈՒՑՎՈՂ ՇԵՆՔԵՐԻ ՆԱԽԱԳԻԾ	

ЗАСТРОЙЩИК ООО «СЗ «Ленинградская область»

ЖИЛОЙ ДОМ

ГЕНЕРАЛЬНЫЙ ПЛАН

ОБЪЕКТ КАПИТАЛЬНОГО СТРОИТЕЛЬСТВА: ЖИЛОЙ ДОМ ПО АДРЕСУ: ЛЕНИНГРАДСКАЯ ОБЛАСТЬ, ВСЕВОЛОЖСКИЙ РАЙОН, ГОРОДСКОЕ ПОСЕЛЕНИЕ ВСЕВОЛОЖСКОЕ, ГОРОД ВСЕВОЛОЖСК, УЛ. ГРАЖДАНСКАЯ, УЧ. 2

ГРАНИЦА ЗЕМЕЛЬНОГО УЧАСТКА	
ГРАНИЦА ЗОНЫ ОБЪЕКТОВ КУЛЬТУРНОГО НАСЛЕДИЯ	
ГРАНИЦА ЗОНЫ ОХРА

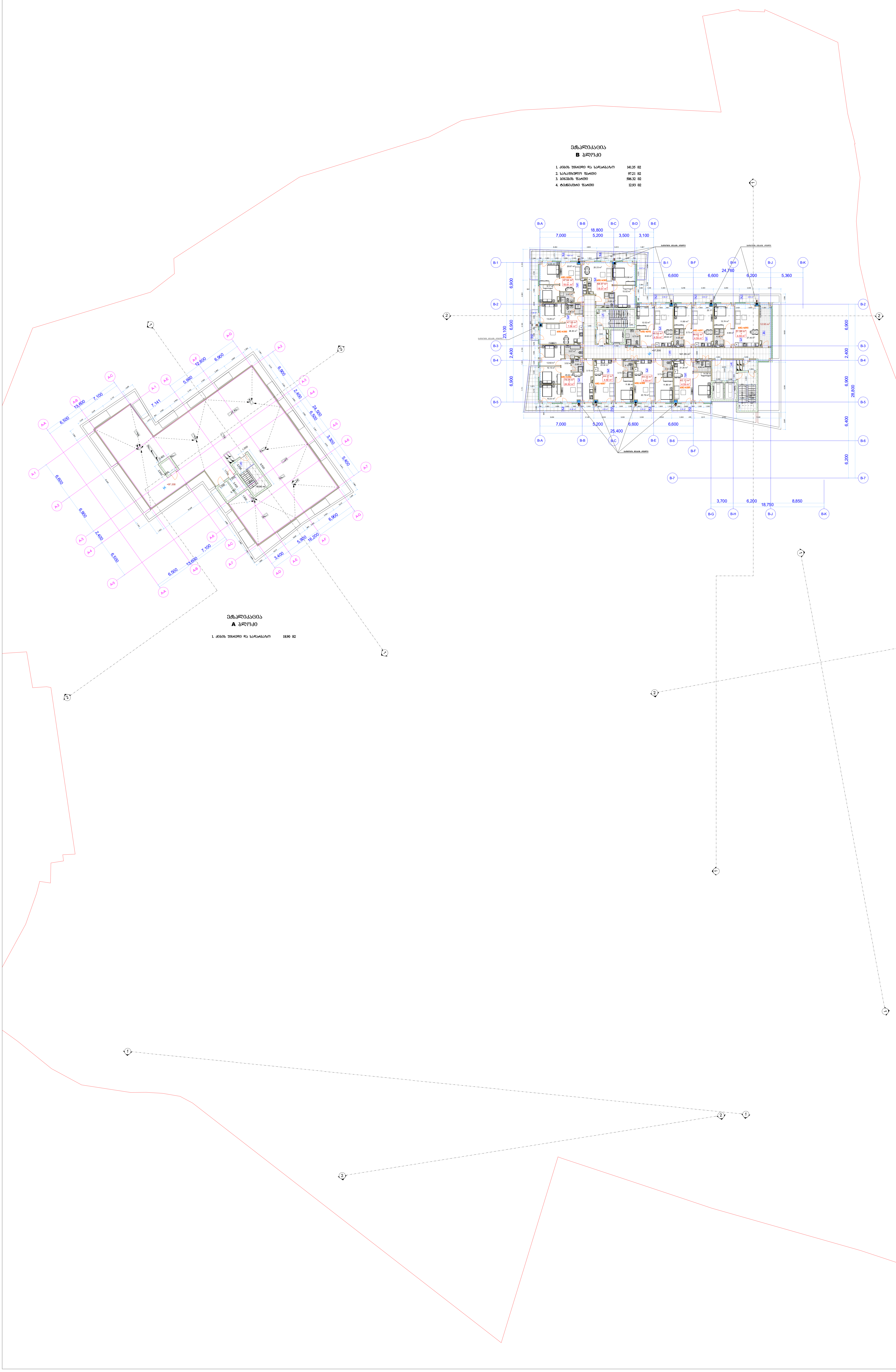

ექსპლიკაცია
B ბლოკი

1. კიბის უჯრედი და სადარბაზო 141.35 მ2
2. საზაფხულო ფართი 97.21 მ2
3. ბინების ფართი 506.32 მ2
4. ტექნიკური ფართი 12.93 მ2

ექსპლიკაცია
A ბლოკი

1. კიბის უჯრედი და სადარბაზო 18.90 მ2

მრავალფუნქციური კომპლექსი

ექსპლიკაცია

გამოყენებული პირობითი აღნიშვნები

- საკადასტრო საზღვარი
- -3.30 ნიშნული გეგმაზე
- ჭრილის ხაზი
- კედლის ცეცხლმედეგობის ხარისხი 1 საათი
- კედლის ცეცხლმედეგობის ხარისხი 2 საათი
- გასასვლელამდე სავალი მანძილი
- მისაწვდომი სვლაგზა
- ნიშნული ჭრილზე, ფასადზე
- გაძლიერებული ბეტონის სტრუქტურული ელემენტები 3 სთ-იანი ხანძარმედეგობით (სვეტი, კოჭი, დიაფრაგმა)
- გაძლიერებული ბეტონის სტრუქტურული ელემენტები 2 სთ-იანი ხანძარმედეგობით (სართულშუა გადახურვის ფილა)
- ბეტონის ბლოკის 200 იანი კედელი
- ბეტონის ბლოკის 100 იანი კედელი
- შახტის აღმნიშვნელი
- ღერძის ხაზი
- L=11.8 m 10% პანდუსის ქანობის მაჩვენებელი
- სავაჭრო დაკავებულობა (ს3)
- საცხოვრებელი დაკავებულობა (სც-2)
- სასაწყობო დაკავებულობა (სწ-2)
- წარმოსახვითი ხაზი

ძირითადი გეგმა

შემსრულებელი
შპს "ლენდმარკ პროჯექტი"
ვაჟა-ფშაველას მე-2 კვარტალი, 11ბ, საქართველო თბილისი
ტელ: +995 032 222 00 88

ძირითადი შენიშვნები

პროექტი:
მრავალფუნქციური კომპლექსი
თბილისი, ილია ვეკუას 11გ

TITLE:
სართულის გეგმა +97.20 ნიშნულზე

SEAL:

თარიღი: 24.05.2022

ნახაზის ნომ: | ფორმატი: A1 | რევიზია: | ფურცელი: ს.3

ЗАСТРОЙЩИК ООО "СЗ "ЛЕНИНГРАДСКАЯ ИНВЕСТИЦИОННАЯ КОМПАНИЯ"

ЖИЛОЙ КОМПЛЕКС С ОБЪЕКТАМИ ОБЩЕСТВЕННОГО НАЗНАЧЕНИЯ, ПОЗ. 1.1.3, 1.1.4, 1.1.5, 1.1.6, 1.1.7, 1.1.8, 1.1.9, 1.1.10, 1.1.11, 1.1.12, 1.1.13, 1.1.14, 1.1.15, 1.1.16, 1.1.17, 1.1.18, 1.1.19, 1.1.20, 1.1.21, 1.1.22, 1.1.23, 1.1.24, 1.1.25, 1.1.26, 1.1.27, 1.1.28, 1.1.29, 1.1.30, 1.1.31, 1.1.32, 1.1.33, 1.1.34, 1.1.35, 1.1.36, 1.1.37, 1.1.38, 1.1.39, 1.1.40, 1.1.41, 1.1.42, 1.1.43, 1.1.44, 1.1.45, 1.1.46, 1.1.47, 1.1.48, 1.1.49, 1.1.50, 1.1.51, 1.1.52, 1.1.53, 1.1.54, 1.1.55, 1.1.56, 1.1.57, 1.1.58, 1.1.59, 1.1.60, 1.1.61, 1.1.62, 1.1.63, 1.1.64, 1.1.65, 1.1.66, 1.1.67, 1.1.68, 1.1.69, 1.1.70, 1.1.71, 1.1.72, 1.1.73, 1.1.74, 1.1.75, 1.1.76, 1.1.77, 1.1.78, 1.1.79, 1.1.80, 1.1.81, 1.1.82, 1.1.83, 1.1.84, 1.1.85, 1.1.86, 1.1.87, 1.1.88, 1.1.89, 1.1.90, 1.1.91, 1.1.92, 1.1.93, 1.1.94, 1.1.95, 1.1.96, 1.1.97, 1.1.98, 1.1.99, 1.1.100, 1.1.101, 1.1.102, 1.1.103, 1.1.104, 1.1.105, 1.1.106, 1.1.107, 1.1.108, 1.1.109, 1.1.110, 1.1.111, 1.1.112, 1.1.113, 1.1.114, 1.1.115, 1.1.116, 1.1.117, 1.1.118 ЖИЛОЙ РАЙОН "ЛЕНИНГРАДСКАЯ ОБЛАСТЬ, ГОРОД ВСЕВОЛОЖСК, ЮГО-ЗАПАДНАЯ ЧАСТЬ ГОРОДА, ЗАПАДНЕЕ ДЕРЕВНИ ЗАНЕВКА"

ГЕНЕРАЛЬНЫЙ ПЛАН

ЭКСПЛИКАЦИЯ ЗДАНИЙ И СООРУЖЕНИЙ

1. Жилой дом переменной этажности (поз. 1.1.3)	14135 м2
2. Блокированная застройка	9721 м2
3. Многоэтажная застройка	20632 м2
4. Общеобразовательная школа	1293 м2

ЭКСПЛИКАЦИЯ ЗДАНИЙ

Жилой дом переменной этажности (поз. 1.1.3)	
Блокированная застройка	
Многоэтажная застройка	
Общеобразовательная школа	

ЭКСПЛИКАЦИЯ ОБЪЕКТОВ ОБЩЕСТВЕННОГО НАЗНАЧЕНИЯ

Жилой дом переменной этажности (поз. 1.1.3)	
Блокированная застройка	
Многоэтажная застройка	
Общеобразовательная школа	

ЭКСПЛИКАЦИЯ ОБЪЕКТОВ ИНЖЕНЕРНОЙ ИНФРАСТРУКТУРЫ

Жилой дом переменной этажности (поз. 1.1.3)	
Блокированная застройка	
Многоэтажная застройка	
Общеобразовательная школа	

ЭКСПЛИКАЦИЯ ОБЪЕКТОВ ТРАНСПОРТНОЙ ИНФРАСТРУКТУРЫ

ՀԱՅԱՍՏԱՆԻ ՀԱՆՐԱՊԵՏՈՒԹՅԱՆ ԱՐԱՐԱՏԻ ՄԱՐԶԻ ԱՐՏԱՇԱՏ ՀԱՄԱՅՆՔԻ ՎԱՐՉԱՐԱՆ

ՀԱՄԱՅՆՔԱՅԻՆ ՍԵՓԱԿԱՆՈՒԹՅԱՆ ՀՈՂԱՄԱՍԵՐԻ ՆՊԱՏԱԿԱՅԻՆ ՆՇԱՆԱԿՈՒԹՅՈՒՆ

ՀՀ սահմանագծով անցնող հողամասերի սահմանագիծ	
Հողամասի սահմանագիծ և համարը	-3.30
Կից հողամասերի սահմանագիծ	
Հողամասերի սահմանագծերի կետերի համարները	
Հողամասերի սահմանագծերի կետերի կոորդինատները	
Հողամասերի սահմանագծերի չափերը	
Հողամասի մակերեսը, հեկտարներով և քառակուսի մետրերով	0.000
Հողամասի մասնակի սահմանափակում՝ ա) ընդհանուր օգտագործման անցումների, բ) ընդհանուր օգտագործման ենթակառուցվածքների, գ) ոռոգման ջրանցքների, դ) էլեկտրահաղորդման օդային գծերի, ե) կապի օդային գծերի, զ) այլ նմանատիպ օբյեկտների	
Հողամասի մասնակի սահմանափակում՝ ոռոգման ջրանցքների 3 մետր լայնությամբ գոտիներում	
Հողամասի մասնակի սահմանափակում՝ ընդհանուր օգտագործման ենթակառուցվածքների 2 մետր լայնությամբ գոտիներում	
Հողամասի մասնակի սահմանափակում՝ 200 կՎ լարման էլեկտրահաղորդման օդային գծերի	
Հողամասի մասնակի սահմանափակում՝ 110 կՎ լարման էլեկտրահաղորդման օդային գծերի	
Հողամասի մասնակի սահմանափակում՝ 1 000 կՎ լարման էլեկտրահաղորդման օդային գծերի	
Հողամասի մասնակի սահմանափակում՝ ընդհանուր ջրօգտագործման գոտիներում	
Ոռոգման ջրանցքի ուղղությունը և ոռոգման ընդհանուր ջրհոսքի ուղղությունը	
Հողամասի մասնակի սահմանափակում՝ ա) ոռոգման ջրանցքների, բ) ոռոգման ընդհանուր ջրհոսքերի ափամերձ գոտիներում

ЗАСТРОЙКА ЖИЛОГО КОМПЛЕКСА С ПОДЗЕМНЫМ ПАРКИНГОМ

ГЕНЕРАЛЬНЫЙ ПЛАН

ЭКСПЛИКАЦИЯ ЗДАНИЙ И СООРУЖЕНИЙ, ОБОЗНАЧЕННЫХ НА ГЕНЕРАЛЬНОМ ПЛАНЕ

граница земельного участка	
красные линии	
границы зон с особыми условиями использования территории	
линия регулирования застройки	
ось симметрии	
въезд/выезд	
направление движения транспорта	
пешеходный переход	
проектируемое здание, сооружение	
благоустройство территории (плитка тротуарная, газон, цветник, малые архитектурные формы, ограждения, площадки)	
проектируемое здание, сооружение с подземной автостоянкой	
площадка для игр детей дошкольного возраста	
площадка для отдыха взрослого населения	
площадка для занятий физкультурой	
площадка для хозяйственных целей	
площадка для выгула собак	
площадка для стоянки автомобилей посетителей	
площадка для стоянки автомобилей жильцов	
площадка для стоянки автомобилей инвалидов	
площадка для стоянки автомобилей специализированных служб	
площадка для стоянки автомобилей каршеринга	
площадка для стоянки автомобилей такси	
площадка для стоянки автомобилей с электрозарядными станциями	
площадка для стоянки велосипедов	
площадка для стоянки мотоциклов	
площадка для стоянки автомобилей с электрозарядными станциями	
площадка для стоянки автомобилей с электрозарядными станциями	
площадка для стоянки автомобилей с электрозарядными станциями

ЗАСТРОЙКА ЖИЛОГО ДОМА С ПОДЗЕМНЫМ ГАРАЖОМ

ГЕНПЛАН

ГЕНПЛАН С ЗОНАМИ ОЗЕЛЕНЕНИЯ

ЗДАНИЕ "ТЕПЛОЭНЕРГОПРОЕКТ"

ЗАО "ТЕПЛОЭНЕРГОПРОЕКТ" 119, г. МОСКВА, ЛЕНИНСКИЙ ПРОСПЕКТ, ДОМ 68
ТЕЛ.: +999 632 222 00 88

ДОМ ПОСЕЛКОВОГО ТИПА

ЗАСТРОЙЩИК ЖИЛОЙ ДОМ С ПОДЗЕМНЫМ ГАРАЖОМ И ПОДЗЕМНЫМ ПЕШЕХОДНЫМ ПЕРЕХОДОМ

ЗЕМЕЛЬНЫЙ УЧАСТОК № 118 ПО ГЕНПЛАНУ, ПОСЕЛОК ЗЕЛЕНЫЙ БОР

ЗЕМЕЛЬНЫЙ УЧАСТОК 0,40 + 110,40 ГА

ГЕНПЛАН

ГИП			
ГАП			
ВЕДУЩИЙ			
ВЕДУЩИЙ			
ВЕДУЩИЙ

ОБЩЕСТВЕННО-ДЕЛОВОЙ ЦЕНТР

ЗЕМЛЯНОЙ ЗНАК

ГЕНЕРАЛЬНЫЙ ПЛАН

ГЕНЕРАЛЬНЫЙ ПЛАН М 1:500

Граница земельного участка	
Красные линии	
Границы зон с особыми условиями использования территории	
Линия регулирования застройки	
Проектируемое здание, сооружение	
Существующее здание, сооружение	
Проектируемое здание, сооружение, попадающее в зону с особыми условиями использования территории	
Существующее здание, сооружение, попадающее в зону с особыми условиями использования территории	
Проектируемое здание, сооружение, попадающее в зону с особыми условиями использования территории 2	
Существующее здание, сооружение, попадающее в зону с особыми условиями использования территории 2	
Проектируемое здание, сооружение, попадающее в зону с особыми условиями использования территории 3	
Существующее здание, сооружение, попадающее в зону с особыми условиями использования территории 3	
Проектируемое здание, сооружение, попадающее в зону с особыми условиями использования территории (ограничения)	
Существующее здание, сооружение, попадающее в зону с особыми условиями использования территории (ограничения)

მრავალფუნქციური კომპლექსი

ექსპლიკაცია

	ნაგებობის პირობითი აღნიშვნები
	საპროექტო საზღვარი
-3.30	ნიშნული მიწაზე
	ვარდნის ხაზი
	ქვლების ცხრამეტვეშეობის ხარისხი 1 საათი
	ქვლების ცხრამეტვეშეობის ხარისხი 2 საათი
	მასაცვლელამდე საჭიო მანძილი
	მისაბვიდომი სპლატზე
	ნიშნული ვარიღზე, ფასადზე
	გაელიერებული ბეტონის სარკვანული ელემენტები 3 სტ-ით ხანძარმედეგობით (სვეტი, ჯოხი, დიაფრაგმა)
	ცალიერებული ბეტონის სარკვანული ელემენტი 2 სტ-ით ხანძარმედეგობით (არმატურის დაცვის ფენა)
	ბეტონი ბლოკის 200 მანი კედელი
	ბეტონი ბლოკის 100 მანი კედელი
	მანის ელინიშვნელი
	ღერძის ხაზი
L=11.8 m 10%	პანდუსის ქანობის მიმართულება
	საფარის დაკავშირებელობა (ს-3)
	საძირკვლების დაკავშირებელობა (ს-6-2)
	სასაძირკვლო დაკავშირებელობა (ს-6-2)
	ნარჩენსახიანი ხაზი



ძირითადი გეგმა

შემსრულებელი

შპს "ლენდმარკ პროექტი"

მის-ფოსტა/ტელ: ბ3-2 ვეფხისტყ. 11ბ, საქართველო-თბილისი/ტელ: (+995 032 222 00 88

ძირითადი შენიშვნები

პროექტის:

მრავალფუნქციური კომპლექსი
თბილისი, ილია ვეკუას 11ბ

TITLE:

სართულის გეგმა -7.95 ნიშნულზე

SEAL:	ხელმძღვანელი:	ხელმოწერა:
	შემოწმებულ:	ხელმოწერა:
	თარიღი:	24.05.2022
	ზომა/ფორმატი:	
წინაზომა ნორმ:	ფორმატი: A0	ფაილის:	ფაილი: ს.ვ

მრავალფუნქციური პრომენადი

ექსპლიკაცია

გამოყენებული პირობითი აღნიშვნები	
	საპროექტო საზღვარი
-3.30	ნიშნული მეზობელ
	ჭრილის ხაზი
	ქუჩის ცხელწყვეტილის ხარისხი 1 სავალი
	ქუჩის ცხელწყვეტილის ხარისხი 2 სავალი
	მპასაჭელებლებიც სავალი მანძილი
	მისაბვლისთვის სპეციალის
	ნიშნული ჭრილზე, ფასადზე
	ბეტონით დაგებული ბეტონის საფარი ფილებით 3 სმ-იანი ხანგრძლივებით (სვეტის, ხის, ფიქრებით)
	ბეტონით დაგებული ბეტონის საფარი ფილებით 2 სმ-იანი ხანგრძლივებით (საფრთხის ფერადებით)
	ბეტონის ბლოკის 200 იანი ეკრანები
	ბეტონის ბლოკის 100 იანი ეკრანები
	მანძილის ელემენტები
	ღერძის ხაზი
i=11.8 m 10%	ქანობების ტიპობის მაჩვენებელი
	საფარის დაკავებულობა (ს-3)
	საშიფრავებელი დაკავებულობა (ს-6-2)
	სასაფრთხო დაკავებულობა (ს-6-2)
	ნარჩენსახეობის ხაზი

B-A B-B B-C B-D B-E B-F B-H B-J B-K
43,560
7,000 5,200 3,500 3,100 6,600 6,600 6,200 5,360
B-1 B-2 B-3 B-4 B-5 B-6 B-7
6,900 6,900 2,400 6,900 6,400 6,200
23,100 28,800
A-G A-F A-E A-C A-B A-A A-1 A-2 A-3 A-4 A-5 A-6 A-7
33,600 7,200 7,100 6,500 6,900 6,600 6,900 2,400 31,100 6,500 3,300 5,400
C-A C-B C-C C-D C-E C-F C-G C-H C-J C-K C-L C-M C-N C-P C-Q C-R C-S C-T
5,900 5,900 5,900 5,900 1,000
C-01 C-02 C-03 C-04 C-05 C-06 C-07 C-08 C-09 C-10 C-11 C-12 C-13 C-14 C-15 C-16
4,950 5,900 5,900 4,088 1,412 5,900 5,900 5,900 6,000
F-A F-B F-C F-D F-1 F-2 F-3 F-4 F-5 F-6 F-7 F-8 F-9 F-10
5,900 5,900 5,900 5,900 6,600 6,600 6,600 6,600 6,600 6,600 6,600
17,800 4,800 6,500 6,500
D-A D-B D-C D-D D-E D-F D-G D-H D-J D-K D-L D-M
6,400 6,400 6,400 6,400 6,400 6,400 6,800 6,400 6,400 6,400 4,155 8,645
D-1 G-2 D-3 D-4 D-5
6,800 15,900 2,300 1,800 5,000
3,500 42,900 3,500 23,137 21,839
16,00 % 10,00 % 10,00 % 10,00 % 10,00 %
ქ. თბილისი, ილია ვეკუას ქუჩა
ქ. თბილისი, ილია ვეკუას ქუჩა
ქ. თბილისი, ილია ვეკუას ქუჩა

ბინათმშენებლობა ტერიტორიის გენერალური გეგმა

ქ. თბილისი, ისნის რაიონი, ფონიჭალის მე-13 ხეივანი N 0.00 ნაკვეთზე საცხოვრებელი კომპლექსის მშენებლობა

არქიტექტორი	
კონსტრუქციული ნაწილი	
ინჟინერული სისტემები	
ელექტრული ნაწილი	
ტექნიკური ზედამხედველობა	
ავტორის ხელმოწერა	
ტექნიკური პირობების ნომერი	
ტექნიკური პირობების გაცემის თარიღი	24.06.2022
ტექნიკური პირობების ვადა	
ნახაზის ტიპი	
ნახაზის ფორმატი	A0
ნახაზის ნომერი	

SEAL

ბინათმშენებლობა

შპს „ბინათ ქონსთრაქშენ“

ქ. თბილისი, ისნის რაიონი, ფონიჭალის მე-13 ხეივანი N 0.00 ნაკვეთზე საცხოვრებელი კომპლექსის მშენებლობა

ბინათმშენებლობა

შპს „ბინათ ქონსთრაქშენ“

ქ. თბილისი, ისნის რაიონი, ფონიჭალის მე-13 ხეივანი N 0.00 ნაკვეთზე საცხოვრებელი კომპლექსის მშენებლობა

არქიტექტორი

ბინათ ბერიძე

ნახაზის დასახელება

ბინათმშენებლობა ტერიტორიის გენერალური გეგმა

ნახაზის ტიპი

ბინათმშენებლობა ტერიტორიის გენერალური გეგმა

ნახაზის ნომერი

GP-01

ნახაზის ფორმატი

A0

ნახაზის მასშტაბი

1:200

ნახაზის თარიღი

24.06.2022

ნახაზის ავტორი

ბინათ ბერიძე

ნახაზის ვერსია

1.0

ნახაზის სტატუსი

საპროექტო

ნახაზის ფაილის სახელი

GP-01_ბინათმშენებლობა_ტერიტორიის_გენერალური_გეგმა.dwg

ნახაზის ფაილის ფორმატი

DWG

ნახაზის ფაილის ზომა

12.4 MB

ნახაზის ფაილის ატვირთვის თარიღი

24.06.2022

ნახაზის ფაილის ატვირთვის დრო

14:32:18

ნახაზის ფაილის ატვირთვის ადგილი

ბინათ ბერიძე

ნახაზის ფაილის ატვირთვის მისამართი

ქ. თბილისი, ისნის რაიონი, ფონიჭალის მე-13 ხეივანი N 0.00 ნაკვეთზე საცხოვრებელი კომპლექსის მშენებლობა

ნახაზის ფაილის ატვირთვის ტელეფონი

+995 599 123 456

ნახაზის ფაილის ატვირთვის ელ-ფოსტა

bina.beridze@binat.ge

ნახაზის ფაილის ატვირთვის ვებ-გვერდი

www.binat.ge

ნახაზის ფაილის ატვირთვის სოციალური ქსელი

Facebook: /binat.construction

ნახაზის ფაილის ატვირთვის სოციალური ქსელი

Instagram: @binat_construction

ნახაზის ფაილის ატვირთვის სოციალური ქსელი

LinkedIn: /company/binat-construction

ნახაზის ფაილის ატვირთვის სოციალური ქსელი

YouTube: /binatconstruction

ნახაზის ფაილის ატვირთვის სოციალური ქსელი

Twitter: @binat_ge

ნახაზის ფაილის ატვირთვის სოციალური ქსელი

TikTok: @binat_construction

ნახაზის ფაილის ატვირთვის სოციალური ქსელი

Pinterest: /binat

ნახაზის ფაილის ატვირთვის სოციალური ქსელი

Snapchat: binat_ge

ნახაზის ფაილის ატვირთვის სოციალური ქსელი

WhatsApp: +995 599 123 456

ნახაზის ფაილის ატვირთვის სოციალური ქსელი

Viber: +995 599 123 456

ნახაზის ფაილის ატვირთვის სოციალური ქსელი

Telegram: @binat_ge

ნახაზის ფაილის ატვირთვის სოციალური ქსელი

Skype: binat.ge

ნახაზის ფაილის ატვირთვის სოციალური ქსელი

Zoom: binat.ge

ნახაზის ფაილის ატვირთვის სოციალური ქსელი

Google Meet: binat.ge

ნახაზის ფაილის ატვირთვის სოციალური ქსელი

Microsoft Teams: binat.ge

ნახაზის ფაილის ატვირთვის სოციალური ქსელი

Slack: binat.ge

ნახაზის ფაილის ატვირთვის სოციალური ქსელი

Trello: binat.ge

ნახაზის ფაილის ატვირთვის სოციალური ქსელი

Asana: binat.ge

ნახაზის ფაილის ატვირთვის სოციალური ქსელი

Jira: binat.ge

ნახაზის ფაილის ატვირთვის სოციალური ქსელი

Confluence: binat.ge

ნახაზის ფაილის ატვირთვის სოციალური ქსელი

Basecamp: binat.ge

ნახაზის ფაილის ატვირთვის სოციალური ქსელი

Monday.com: binat.ge

ნახაზის ფაილის ატვირთვის სოციალური ქსელი

Notion: binat.ge

ნახაზის ფაილის ატვირთვის სოციალური ქსელი

Airtable: binat.ge

ნახაზის ფაილის ატვირთვის სოციალური ქსელი

Smartsheet: binat.ge

ნახაზის ფაილის ატვირთვის სოციალური ქსელი

Wrike: binat.ge

ნახაზის ფაილის ატვირთვის სოციალური ქსელი

ClickUp: binat.ge

ნახაზის ფაილის ატვირთვის სოციალური ქსელი

Todoist: binat.ge

ნახაზის ფაილის ატვირთვის სოციალური ქსელი

Evernote: binat.ge

ნახაზის ფაილის ატვირთვის სოციალური ქსელი

OneNote: binat.ge

ნახაზის ფაილის ატვირთვის სოციალური ქსელი

Google Keep: binat.ge

ნახაზის ფაილის ატვირთვის სოციალური ქსელი

Microsoft To Do: binat.ge

ნახაზის ფაილის ატვირთვის სოციალური ქსელი

Google Tasks: binat.ge

ნახაზის ფაილის ატვირთვის სოციალური ქსელი

Apple Reminders: binat.ge

ნახაზის ფაილის ატვირთვის სოციალური ქსელი

Siri Shortcuts: binat.ge

ნახაზის ფაილის ატვირთვის სოციალური ქსელი

Google Assistant: binat.ge

ნახაზის ფაილის ატვირთვის სოციალური ქსელი

Amazon Alexa: binat.ge

ნახაზის ფაილის ატვირთვის სოციალური ქსელი

Microsoft Cortana: binat.ge

ნახაზის ფაილის ატვირთვის სოციალური ქსელი

Samsung Bixby: binat.ge

ნახაზის ფაილის ატვირთვის სოციალური ქსელი

Huawei Assistant: binat.ge

ნახაზის ფაილის ატვირთვის სოციალური ქსელი

Xiaomi Mi AI: binat.ge

ნახაზის ფაილის ატვირთვის სოციალური ქსელი

Oppo Breeno: binat.ge

ნახაზის ფაილის ატვირთვის სოციალური ქსელი

Vivo Jovi: binat.ge

ნახაზის ფაილის ატვირთვის სოციალური ქსელი

Realme UI: binat.ge

ნახაზის ფაილის ატვირთვის სოციალური ქსელი

OnePlus OxygenOS: binat.ge

ნახაზის ფაილის ატვირთვის სოციალური ქსელი

Nothing OS: binat.ge

ნახაზის ფაილის ატვირთვის სოციალური ქსელი

Fairphone: binat.ge

ნახაზის ფაილის ატვირთვის სოციალური ქსელი

Sony Xperia: binat.ge

ნახაზის ფაილის ატვირთვის სოციალური ქსელი

Asus ZenUI: binat.ge

ნახაზის ფაილის ატვირთვის სოციალური ქსელი

Lenovo: binat.ge

ნახაზის ფაილის ატვირთვის სოციალური ქსელი

Motorola: binat.ge

ნახაზის ფაილის ატვირთვის სოციალური ქსელი

Nokia: binat.ge

ნახაზის ფაილის ატვირთვის სოციალური ქსელი

HTC: binat.ge

ნახაზის ფაილის ატვირთვის სოციალური ქსელი

BlackBerry: binat.ge

ნახაზის ფაილის ატვირთვის სოციალური ქსელი

Palm: binat.ge

ნახაზის ფაილის ატვირთვის სოციალური ქსელი

Windows Phone: binat.ge

ნახაზის ფაილის ატვირთვის სოციალური ქსელი

Symbian: binat.ge

ნახაზის ფაილის ატვირთვის სოციალური ქსელი

MeeGo: binat.ge

ნახაზის ფაილის ატვირთვის სოციალური ქსელი

Tizen: binat.ge

ნახაზის ფაილის ატვირთვის სოციალური ქსელი

Sailfish OS: binat.ge

ნახაზის ფაილის ატვირთვის სოციალური ქსელი

Ubuntu Touch: binat.ge

ნახაზის ფაილის ატვირთვის სოციალური ქსელი

Firefox OS: binat.ge

ნახაზის ფაილის ატვირთვის სოციალური ქსელი

KaiOS: binat.ge

ნახაზის ფაილის ატვირთვის სოციალური ქსელი

Jolla: binat.ge

ნახაზის ფაილის ატვირთვის სოციალური ქსელი

Librem 5: binat.ge

ნახაზის ფაილის ატვირთვის სოციალური ქსელი

PinePhone: binat.ge

ნახაზის ფაილის ატვირთვის სოციალური ქსელი

Purism Librem: binat.ge

ნახაზის ფაილის ატვირთვის სოციალური ქსელი

Fairphone: binat.ge

ნახაზის ფაილის ატვირთვის სოციალური ქსელი

Shift: binat.ge

ნახაზის ფაილის ატვირთვის სოციალური ქსელი

Gemini PDA: binat.ge

ნახაზის ფაილის ატვირთვის სოციალური ქსელი

Cosmo Communicator: binat.ge

ნახაზის ფაილის ატვირთვის სოციალური ქსელი

Unihertz: binat.ge

ნახაზის ფაილის ატვირთვის სოციალური ქსელი

Ulefone: binat.ge

ნახაზის ფაილის ატვირთვის სოციალური ქსელი

Doogee: binat.ge

ნახაზის ფაილის ატვირთვის სოციალური ქსელი

Blackview: binat.ge

ნახაზის ფაილის ატვირთვის სოციალური ქსელი

Oukitel: binat.ge

ნახაზის ფაილის ატვირთვის სოციალური ქსელი

Cubot: binat.ge

ნახაზის ფაილის ატვირთვის სოციალური ქსელი

Elephone: binat.ge

ნახაზის ფაილის ატვირთვის სოციალური ქსელი

Leagoo: binat.ge

ნახაზის ფაილის ატვირთვის სოციალური ქსელი

Umidigi: binat.ge

ნახაზის ფაილის ატვირთვის სოციალური ქსელი

Vernee: binat.ge

ნახაზის ფაილის ატვირთვის სოციალური ქსელი

Homtom: binat.ge

ნახაზის ფაილის ატვირთვის სოციალური ქსელი

Infinix: binat.ge

ნახაზის ფაილის ატვირთვის სოციალური ქსელი

Tecno: binat.ge

ნახაზის ფაილის ატვირთვის სოციალური ქსელი

Itel: binat.ge

ნახაზის ფაილის ატვირთვის სოციალური ქსელი

Micromax: binat.ge

ნახაზის ფაილის ატვირთვის სოციალური ქსელი

Karbonn: binat.ge

ნახაზის ფაილის ატვირთვის სოციალური ქსელი

Lava: binat.ge

ნახაზის ფაილის ატვირთვის სოციალური ქსელი

Intex: binat.ge

ნახაზის ფაილის ატვირთვის სოციალური ქსელი

Spice: binat.ge

ნახაზის ფაილის ატვირთვის სოციალური ქსელი

Jio: binat.ge

ნახაზის ფაილის ატვირთვის სოციალური ქსელი

Reliance: binat.ge

ნახაზის ფაილის ატვირთვის სოციალური ქსელი

Airtel: binat.ge

ნახაზის ფაილის ატვირთვის სოციალური ქსელი

Vodafone: binat.ge

ნახაზის ფაილის ატვირთვის სოციალური ქსელი

Idea: binat.ge

ნახაზის ფაილის ატვირთვის სოციალური ქსელი

BSNL: binat.ge

ნახაზის ფაილის ატვირთვის სოციალური ქსელი

MTNL: binat.ge

ნახაზის ფაილის ატვირთვის სოციალური ქსელი

Tata Docomo: binat.ge

ნახაზის ფაილის ატვირთვის სოციალური ქსელი

Aircel: binat.ge

ნახაზის ფაილის ატვირთვის სოციალური ქსელი

Videocon: binat.ge

ნახაზის ფაილის ატვირთვის სოციალური ქსელი

Etisalat: binat.ge

ნახაზის ფაილის ატვირთვის სოციალური ქსელი

Du: binat.ge

ნახაზის ფაილის ატვირთვის სოციალური ქსელი

Zain: binat.ge

ნახაზის ფაილის ატვირთვის სოციალური ქსელი

Ooredoo: binat.ge

ნახაზის ფაილის ატვირთვის სოციალური ქსელი

Vodacom: binat.ge

ნახაზის ფაილის ატვირთვის სოციალური ქსელი

MTN: binat.ge

ნახაზის ფაილის ატვირთვის სოციალური ქსელი

Orange: binat.ge

ნახაზის ფაილის ატვირთვის სოციალური ქსელი

Sprint: binat.ge

ნახაზის ფაილის ატვირთვის სოციალური ქსელი

T-Mobile: binat.ge

ნახაზის ფაილის ატვირთვის სოციალური ქსელი

AT&T: binat.ge

ნახაზის ფაილის ატვირთვის სოციალური ქსელი

Verizon: binat.ge

ნახაზის ფაილის ატვირთვის სოციალური ქსელი

Rogers: binat.ge

ნახაზის ფაილის ატვირთვის სოციალური ქსელი

Bell: binat.ge

ნახაზის ფაილის ატვირთვის სოციალური ქსელი

Telus: binat.ge

ნახაზის ფაილის ატვირთვის სოციალური ქსელი

Shaw: binat.ge

ნახაზის ფაილის ატვირთვის სოციალური ქსელი

Videotron: binat.ge

ნახაზის ფაილის ატვირთვის სოციალური ქსელი

Cogeco: binat.ge

ნახაზის ფაილის ატვირთვის სოციალური ქსელი

Eastlink: binat.ge

ნახაზის ფაილის ატვირთვის სოციალური ქსელი

SaskTel: binat.ge

ნახაზის ფაილის ატვირთვის სოციალური ქსელი

MTS: binat.ge

ნახაზის ფაილის ატვირთვის სოციალური ქსელი

Bell Aliant: binat.ge

ნახაზის ფაილის ატვირთვის სოციალური ქსელი

Xplornet: binat.ge

ნახაზის ფაილის ატვირთვის სოციალური ქსელი

Wind Mobile: binat.ge

ნახაზის ფაილის ატვირთვის სოციალური ქსელი

Freedom Mobile: binat.ge

ნახაზის ფაილის ატვირთვის სოციალური ქსელი

Public Mobile: binat.ge

ნახაზის ფაილის ატვირთვის სოციალური ქსელი

Koodo: binat.ge

ნახაზის ფაილის ატვირთვის სოციალური ქსელი

Fido: binat.ge

ნახაზის ფაილის ატვირთვის სოციალური ქსელი

Chatr: binat.ge

ნახაზის ფაილის ატვირთვის სოციალური ქსელი

Virgin Plus: binat.ge

ნახაზის ფაილის ატვირთვის სოციალური ქსელი

Lucky Mobile: binat.ge

ნახაზის ფაილის ატვირთვის სოციალური ქსელი

Petro-Canada Mobility: binat.ge

ნახაზის ფაილის ატვირთვის სოციალური ქსელი

Esso Mobility: binat.ge

ნახაზის ფაილის ატვირთვის სოციალური ქსელი

Shell Mobility: binat.ge

ნახაზის ფაილის ატვირთვის სოციალური ქსელი

Ultramar Mobility: binat.ge

ნახაზის ფაილის ატვირთვის სოციალური ქსელი

Irving Mobility: binat.ge

ნახაზის ფაილის ატვირთვის სოციალური ქსელი

Husky Mobility: binat.ge

ნახაზის ფაილის ატვირთვის სოციალური ქსელი

Co-op Mobility: binat.ge

ნახაზის ფაილის ატვირთვის სოციალური ქსელი

Canadian Tire Mobility: binat.ge

ნახაზის ფაილის ატვირთვის სოციალური ქსელი

Walmart Mobility: binat.ge

ნახაზის ფაილის ატვირთვის სოციალური ქსელი

Costco Mobility: binat.ge

ნახაზის ფაილის ატვირთვის სოციალური ქსელი

Sobeys Mobility: binat.ge

ნახაზის ფაილის ატვირთვის სოციალური ქსელი

Metro Mobility: binat.ge

ნახაზის ფაილის ატვირთვის სოციალური ქსელი

Loblaw Mobility: binat.ge

ნახაზის ფაილის ატვირთვის სოციალური ქსელი

Rexall Mobility: binat.ge

ნახაზის ფაილის ატვირთვის სოციალური ქსელი

Shoppers Drug Mart Mobility: binat.ge

ნახაზის ფაილის ატვირთვის სოციალური ქსელი

Pharmasave Mobility: binat.ge

ნახაზის ფაილის ატვირთვის სოციალური ქსელი

Jean Coutu Mobility: binat.ge

ნახაზის ფაილის ატვირთვის სოციალური ქსელი

Uniprix Mobility: binat.ge

ნახაზის ფაილის ატვირთვის სოციალური ქსელი

Proprio Direct Mobility: binat.ge

ნახაზის ფაილის ატვირთვის სოციალური ქსელი

Kijiji Mobility: binat.ge

ნახაზის ფაილის ატვირთვის სოციალური ქსელი

Facebook Marketplace Mobility: binat.ge

ნახაზის ფაილის ატვირთვის სოციალური ქსელი

Craigslist Mobility: binat.ge

ნახაზის ფაილის ატვირთვის სოციალური ქსელი

Letgo Mobility: binat.ge

ნახაზის ფაილის ატვირთვის სოციალური ქსელი

OfferUp Mobility: binat.ge

ნახაზის ფაილის ატვირთვის სოციალური ქსელი

Mercari Mobility: binat.ge

ნახაზის ფაილის ატვირთვის სოციალური ქსელი

Poshmark Mobility: binat.ge

ნახაზის ფაილის ატვირთვის სოციალური ქსელი

Depop Mobility: binat.ge

ნახაზის ფაილის ატვირთვის სოციალური ქსელი

Vinted Mobility: binat.ge

ნახაზის ფაილის ატვირთვის სოციალური ქსელი

Thredup Mobility: binat.ge

ნახაზის ფაილის ატვირთვის სოციალური ქსელი

The RealReal Mobility: binat.ge

ნახაზის ფაილის ატვირთვის სოციალური ქსელი

Rebag Mobility: binat.ge

ნახაზის ფაილის ატვირთვის სოციალური ქსელი

Fashionphile Mobility: binat.ge

ნახაზის ფაილის ატვირთვის სოციალური ქსელი

Luxury Exchange Mobility: binat.ge

ნახაზის ფაილის ატვირთვის სოციალური ქსელი

Gilt Mobility: binat.ge

ნახაზის ფაილის ატვირთვის სოციალური ქსელი

Ruelala Mobility: binat.ge

ნახაზის ფაილის ატვირთვის სოციალური ქსელი

Zulily Mobility: binat.ge

ნახაზის ფაილის ატვირთვის სოციალური ქსელი

Wayfair Mobility: binat.ge

ნახაზის ფაილის ატვირთვის სოციალური ქსელი

Overstock Mobility: binat.ge

ნახაზის ფაილის ატვირთვის სოციალური ქსელი

Houzz Mobility: binat.ge

ნახაზის ფაილის ატვირთვის სოციალური ქსელი

Etsy Mobility: binat.ge

ნახაზის ფაილის ატვირთვის სოციალური ქსელი

Amazon Handmade Mobility: binat.ge

ნახაზის ფაილის ატვირთვის სოციალური ქსელი

Shopify Mobility: binat.ge

ნახაზის ფაილის ატვირთვის სოციალური ქსელი

WooCommerce Mobility: binat.ge

ნახაზის ფაილის ატვირთვის სოციალური ქსელი

Magento Mobility: binat.ge

ნახაზის ფაილის ატვირთვის სოციალური ქსელი

BigCommerce Mobility: binat.ge

ნახაზის ფაილის ატვირთვის სოციალური ქსელი

Squarespace Mobility: binat.ge

ნახაზის ფაილის ატვირთვის სოციალური ქსელი

Wix Mobility: binat.ge

ნახაზის ფაილის ატვირთვის სოციალური ქსელი

Weebly Mobility: binat.ge

ნახაზის ფაილის ატვირთვის სოციალური ქსელი

Jimdo Mobility: binat.ge

ნახაზის ფაილის ატვირთვის სოციალური ქსელი

Strikingly Mobility: binat.ge

ნახაზის ფაილის ატვირთვის სოციალური ქსელი

Carrd Mobility: binat.ge

ნახაზის ფაილის ატვირთვის სოციალური ქსელი

Tilda Mobility: binat.ge

ნახაზის ფაილის ატვირთვის სოციალური ქსელი

Webflow Mobility: binat.ge

ნახაზის ფაილის ატვირთვის სოციალური ქსელი

Framer Mobility: binat.ge

ნახაზის ფაილის ატვირთვის სოციალური ქსელი

Figma Mobility: binat.ge

ნახაზის ფაილის ატვირთვის სოციალური ქსელი

Adobe XD Mobility: binat.ge

ნახაზის ფაილის ატვირთვის სოციალური ქსელი

Sketch Mobility: binat.ge

ნახაზის ფაილის ატვირთვის სოციალური ქსელი

InVision Mobility: binat.ge

ნახაზის ფაილის ატვირთვის სოციალური ქსელი

Marvel Mobility: binat.ge

ნახაზის ფაილის ატვირთვის სოციალური ქსელი

Proto.io Mobility: binat.ge

ნახაზის ფაილის ატვირთვის სოციალური ქსელი

Axure Mobility: binat.ge

ნახაზის ფაილის ატვირთვის სოციალური ქსელი

Balsamiq Mobility: binat.ge

ნახაზის ფაილის ატვირთვის სოციალური ქსელი

Moqups Mobility: binat.ge

ნახაზის ფაილის ატვირთვის სოციალური ქსელი

Lucidchart Mobility: binat.ge

ნახაზის ფაილის ატვირთვის სოციალური ქსელი

Draw.io Mobility: binat.ge

ნახაზის ფაილის ატვირთვის სოციალური ქსელი

Gliffy Mobility: binat.ge

ნახაზის ფაილის ატვირთვის სოციალური ქსელი

Creately Mobility: binat.ge

ნახაზის ფაილის ატვირთვის სოციალური ქსელი

Cacoo Mobility: binat.ge

ნახაზის ფაილის ატვირთვის სოციალური ქსელი

Miro Mobility: binat.ge

ნახაზის ფაილის ატვირთვის სოციალური ქსელი

Mural Mobility: binat.ge

ნახაზის ფაილის ატვირთვის სოციალური ქსელი

Stormboard Mobility: binat.ge

ნახაზის ფაილის ატვირთვის სოციალური ქსელი

Conceptboard Mobility: binat.ge

ნახაზის ფაილის ატვირთვის სოციალური ქსელი

Ideaboardz Mobility: binat.ge

ნახაზის ფაილის ატვირთვის სოციალური ქსელი

Padlet Mobility: binat.ge

ნახაზის ფაილის ატვირთვის სოციალური ქსელი

Linoit Mobility: binat.ge

ნახაზის ფაილის ატვირთვის სოციალური ქსელი

Scrumblr Mobility: binat.ge

ნახაზის ფაილის ატვირთვის სოციალური ქსელი

Taskade Mobility: binat.ge

ნახაზის ფაილის ატვირთვის სოციალური ქსელი

Workflowy Mobility: binat.ge

ნახაზის ფაილის ატვირთვის სოციალური ქსელი

Dynalist Mobility: binat.ge

ნახაზის ფაილის ატვირთვის სოციალური ქსელი

Roam Research Mobility: binat.ge

ნახაზის ფაილის ატვირთვის სოციალური ქსელი

Obsidian Mobility: binat.ge

ნახაზის ფაილის ატვირთვის სოციალური ქსელი

Logseq Mobility: binat.ge

ნახაზის ფაილის ატვირთვის სოციალური ქსელი

Tana Mobility: binat.ge

ნახაზის ფაილის ატვირთვის სოციალური ქსელი

Capacities Mobility: binat.ge

ნახაზის ფაილის ატვირთვის სოციალური ქსელი

Heptabase Mobility: binat.ge

ნახაზის ფაილის ატვირთვის სოციალური ქსელი

Reflect Mobility: binat.ge

ნახაზის ფაილის ატვირთვის სოციალური ქსელი

Mem Mobility: binat.ge

ნახაზის ფაილის ატვირთვის სოციალური ქსელი

Craft Mobility: binat.ge

ნახაზის ფაილის ატვირთვის სოციალური ქსელი

Bear Mobility: binat.ge

ნახაზის ფაილის ატვირთვის სოციალური ქსელი

Ulysses Mobility: binat.ge

ნახაზის ფაილის ატვირთვის სოციალური ქსელი

iA Writer Mobility: binat.ge

ნახაზის ფაილის ატვირთვის სოციალური ქსელი

Typora Mobility: binat.ge

ნახაზის ფაილის ატვირთვის სოციალური ქსელი

Marktext Mobility: binat.ge

ნახაზის ფაილის ატვირთვის სოციალური ქსელი

Zettlr Mobility: binat.ge

ნახაზის ფაილის ატვირთვის სოციალური ქსელი

Joplin Mobility: binat.ge

ნახაზის ფაილის ატვირთვის სოციალური ქსელი

Standard Notes Mobility: binat.ge

ნახაზის ფაილის ატვირთვის სოციალური ქსელი

Simplenote Mobility: binat.ge

ნახაზის ფაილის ატვირთვის სოციალური ქსელი

Notesnook Mobility: binat.ge

ნახაზის ფაილის ატვირთვის სოციალური ქსელი

Turtl Mobility: binat.ge

ნახაზის ფაილის ატვირთვის სოციალური ქსელი

Cryptee Mobility: binat.ge

ნახაზის ფაილის ატვირთვის სოციალური ქსელი

Skiff Mobility: binat.ge

ნახაზის ფაილის ატვირთვის სოციალური ქსელი

Tresorit Mobility: binat.ge

ნახაზის ფაილის ატვირთვის სოციალური ქსელი

Sync.com Mobility: binat.ge

ნახაზის ფაილის ატვირთვის სოციალური ქსელი

pCloud Mobility: binat.ge

ნახაზის ფაილის ატვირთვის სოციალური ქსელი

Icedrive Mobility: binat.ge

ნახაზის ფაილის ატვირთვის სოციალური ქსელი

Internxt Mobility: binat.ge

ნახაზის ფაილის ატვირთვის სოციალური ქსელი

Filen Mobility: binat.ge

ნახაზის ფაილის ატვირთვის სოციალური ქსელი

Koofr Mobility: binat.ge

ნახაზის ფაილის ატვირთვის სოციალური ქსელი

Mega Mobility: binat.ge

ნახაზის ფაილის ატვირთვის სოციალური ქსელი

Dropbox Mobility: binat.ge

ნახაზის ფაილის ატვირთვის სოციალური ქსელი

Google Drive Mobility: binat.ge

ნახაზის ფაილის ატვირთვის სოციალური ქსელი

OneDrive Mobility: binat.ge

ნახაზის ფაილის ატვირთვის სოციალური ქსელი

iCloud Mobility: binat.ge

ნახაზის ფაილის ატვირთვის სოციალური ქსელი

Box Mobility: binat.ge

ნახაზის ფაილის ატვირთვის სოციალური ქსელი

Egnyte Mobility: binat.ge

ნახაზის ფაილის ატვირთვის სოციალური ქსელი

ShareFile Mobility: binat.ge

ნახაზის ფაილის ატვირთვის სოციალური ქსელი

Citrix Files Mobility: binat.ge

ნახაზის ფაილის ატვირთვის სოციალური ქსელი

Huddle Mobility: binat.ge

ნახაზის ფაილის ატვირთვის სოციალური ქსელი

Workplace Mobility: binat.ge

ნახაზის ფაილის ატვირთვის სოციალური ქსელი

Yammer Mobility: binat.ge

ნახაზის ფაილის ატვირთვის სოციალური ქსელი

Teams Mobility: binat.ge

ნახაზის ფაილის ატვირთვის სოციალური ქსელი

Slack Mobility: binat.ge

ნახაზის ფაილის ატვირთვის სოციალური ქსელი

Discord Mobility: binat.ge

ნახაზის ფაილის ატვირთვის სოციალური ქსელი

Telegram Mobility: binat.ge

ნახაზის ფაილის ატვირთვის სოციალური ქსელი

WhatsApp Mobility: binat.ge

ნახაზის ფაილის ატვირთვის სოციალური ქსელი

Signal Mobility: binat.ge

ნახაზის ფაილის ატვირთვის სოციალური ქსელი

Viber Mobility: binat.ge

ნახაზის ფაილის ატვირთვის სოციალური ქსელი

Skype Mobility: binat.ge

ნახაზის ფაილის ატვირთვის სოციალური ქსელი

Zoom Mobility: binat.ge

ნახაზის ფაილის ატვირთვის სოციალური ქსელი

Google Meet Mobility: binat.ge

ნახაზის ფაილის ატვირთვის სოციალური ქსელი

Microsoft

ЗАСТРОЙКА ЖИЛОГО КОМПЛЕКСА С ОБЩЕСТВЕННЫМИ ПОМЕЩЕНИЯМИ И ПОДЗЕМНЫМ ПАРКИНГОМ

ГЕНЕРАЛЬНЫЙ ПЛАН

ГЕНЕРАЛЬНЫЙ ПЛАН С ПРИВЯЗКОЙ К ОСЯМ ЗДАНИЙ И СООРУЖЕНИЙ

Существующие здания и сооружения	
Проектируемые здания и сооружения	
Проектируемые здания и сооружения, выходящие за границы земельного участка	
Существующие деревья	
Проектируемые деревья	
Проектируемое ограждение	
Проектируемое ограждение с воротами	
Проектируемое ограждение с калиткой	
Проектируемое ограждение с воротами и калиткой	
Проектируемое ограждение с подпорной стенкой	
Проектируемое ограждение с воротами и подпорной стенкой	
Проектируемое ограждение с калиткой и подпорной стенкой	
Проектируемое ограждение с воротами, калиткой и подпорной стенкой	
Проектируемое ограждение с подпорной стенкой и воротами	
Проектируемое ограждение с подпорной стенкой и калиткой	
Проектируемое ограждение с подпорной стенкой, воротами и калиткой	
Проектируемое ограждение с подпорной стенкой, воротами, калиткой и подпорной стенкой	
Проектируемое ограждение с подпорной стенкой, воротами, калиткой, подпорной стенкой и подпорной стенкой	
Проектируемое ограждение с подпорной стенкой, воротами, калиткой, подпорной стенкой, подпорной стенкой и подпорной стенкой	
Проектируемое ограждение с подпорной стенкой, воротами, калиткой, подпорной стенкой, подпорной стенкой, подпорной стенкой и подпорной стенкой	
Проектируемое ограждение с подпорной стенкой, воротами, калиткой, подпорной стенкой, подпорной стенкой, подпорной стенкой, подпорной стенкой и подпорной стенкой	
Проектируемое ограждение с подпорной стенкой, воротами, калиткой, подпорной стенкой, подпорной стенкой, подпорной стенкой, подпорной стенкой, подпорной стенкой и подпорной стенкой	
Проектируемое ограждение с подпорной стенкой, воротами, калиткой, подпорной стенкой, подпорной стенкой, подпорной стенкой, подпорной стенкой, подпорной стенкой, подпорной стенкой и подпорной стенкой	
Проектируемое ограждение с подпорной стенкой, воротами, калиткой, подпорной стенкой, подпорной стенкой, подпорной стенкой, подпорной стенкой, подпорной стенкой, подпорной стенкой, подпорной стенкой и подпорной стенкой	
Проектируемое ограждение с подпорной стенкой, воротами, калиткой, подпорной стенкой, подпорной стенкой, подпорной стенкой, подпорной стенкой, подпорной стенкой, подпорной стенкой, подпорной стенкой, подпорной стенкой и подпорной стенкой	
Проектируемое ограждение с подпорной стенкой, воротами, калиткой, подпорной стенкой, подпорной стенкой, подпорной стенкой, подпорной стенкой, подпорной стенкой, подпорной стенкой, подпорной стенкой, подпорной стенкой, подпорной стенкой и подпорной стенкой	
Проектируемое ограждение с подпорной стенкой, воротами, калиткой, подпорной стенкой, подпорной стенкой, подпорной стенкой, подпорной стенкой, подпорной стенкой, подпорной стенкой, подпорной стенкой, подпорной стенкой, подпорной стенкой, подпорной стенкой и подпорной стенкой	
Проектируемое ограждение с подпорной стенкой, воротами, калиткой, подпорной стенкой, подпорной стенкой, подпорной стенкой, подпорной стенкой, подпорной стенкой, подпорной стенкой, подпорной стенкой, подпорной стенкой, подпорной стенкой, подпорной стенкой, подпорной стенкой и подпорной стенкой	
Проектируемое ограждение с подпорной стенкой, воротами, калиткой, подпорной стенкой, подпорной стенкой, подпорной стенкой, подпорной стенкой, подпорной стенкой, подпорной стенкой, подпорной стенкой, подпорной стенкой, подпорной стенкой, подпорной стенкой, подпорной стенкой, подпорной стенкой и подпорной стенкой	
Проектируемое ограждение с подпорной стенкой, воротами, калиткой, подпорной стенк

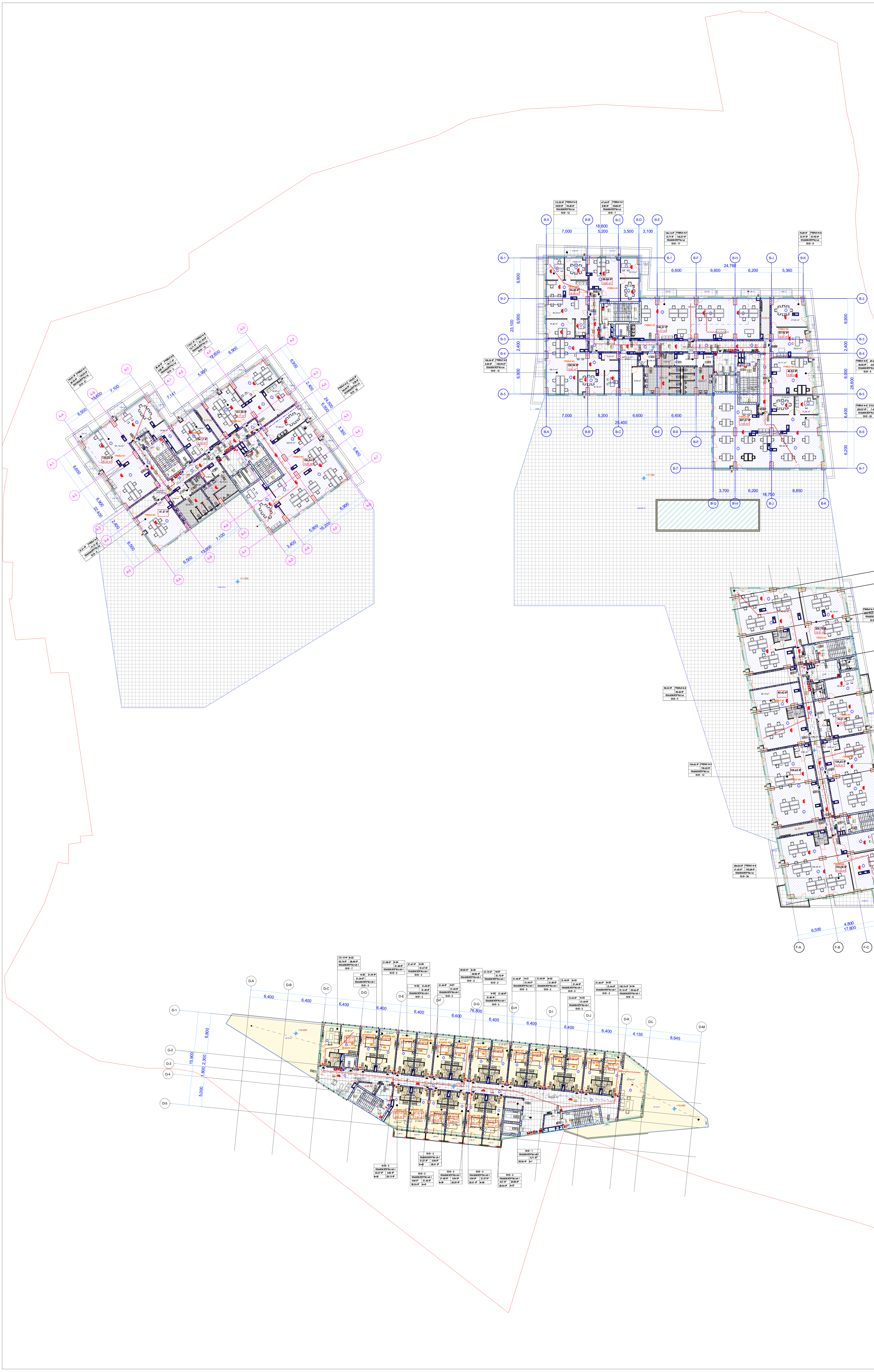

მრავალფუნქციური კომპლექსი

ექსპლიკაცია

გამოყენებული პირობითი აღნიშვნები	
	საკადასტრო საზღვარი
-3.30	ნიშნული გეგმაზე
1	ჭრილის ხაზი
	კედლის ცეცხლმედეგობის ხარისხი 1 საათი
	კედლის ცეცხლმედეგობის ხარისხი 2 საათი
	გასასვლელამდე სავალი მანძილი
	მისაწვდომი სვლაგზა
+3.900 / 3.600	ნიშნული ჭრილზე, ფასადზე
	გაძლიერებული ბეტონის სტრუქტურული ელემენტები 3 სთ-იანი ხანძარმედეგობით (სვეტი, კოჭი, დიაფრაგმა)
	გაძლიერებული ბეტონის სტრუქტურული ელემენტები 2 სთ-იანი ხანძარმედეგობით (სართულშუა გადახურვის ფილა)
	ბეტონის ბლოკის 200 იანი კედელი
	ბეტონის ბლოკის 100 იანი კედელი
	შახტის აღმნიშვნელი
1	ღერძის ხაზი
L=11.8 m 10%	პანდუსის ქანობის მაჩვენებელი
	საოფისე დაკავებულობა (ს3)
	სასტუმრო დაკავებულობა (სძ-2)
	სასაწყობო დაკავებულობა (სწ-2)
	წარმოსახვითი ხაზი

ძირითადი გეგმა

შემსრულებელი

შპს "ლენდმარკ პროჯექტი"

ვაჟა-ფშაველას მე-2 კვარტალი, 11ბ, საქართველო თბილისი
ტელ: +995 032 222 00 88

ძირითადი შენიშვნები

პროექტი:

მრავალფუნქციური კომპლექსი
თბილისი, ილია ვეკუას 11გ

TITLE:

სართულის გეგმა +11.40 ნიშნულზე

SEAL:

შემსრულებელი: | ხელმოწერა:
შემოწმება: | ხელმოწერა:
თარიღი: 24.05.2022
მასშტაბი:

ნახაზის ნომ: | ფორმატი: A0 | რევიზია: | სადამ: ს.3

ОБЩЕСТВЕННО-ТОРГОВЫЙ КОМПЛЕКС

ПЛАНИРОВКА ЭТАЖЕЙ

ПЛАНИРОВКА ЭТАЖЕЙ ОБЩЕСТВЕННО-ТОРГОВОГО КОМПЛЕКСА

Условные обозначения:

- Линия разреза
- -3.30 Отметка чистого пола
- Ось здания
- Линия 1 (красная) подземных коммуникаций
- Линия 2 (синяя) подземных коммуникаций
- Направление движения автомобилей
- Направление движения пешеходов
- Въезд, выезд автомобилей
- Граница земельного участка, 3 (красная) подземных коммуникаций, 2 (синяя) подземных коммуникаций
- Граница земельного участка, подземных коммуникаций 1 (красная), 2 (синяя)
- Граница земельного участка, подземных коммуникаций 1 (красная), 2 (синяя), 3 (желтая)
- Граница земельного участка, подземных коммуникаций 1 (красная), 2 (синяя), 3 (желтая), 4 (оранжевая)
- Граница земельного участка, подземных коммуникаций 1 (красная), 2 (синяя), 3 (желтая), 4 (оранжевая), 5 (фиолетовая)
- Граница земельного участка, подземных коммуникаций 1 (красная), 2 (синяя), 3 (желтая), 4 (оранжевая), 5 (фиолетовая), 6 (коричневая)
- Граница земельного участка
- Граница земельного участка, подземных коммуникаций 1 (красная), 2 (синяя), 3 (желтая), 4 (оранжевая), 5 (фиолетовая), 6 (коричневая), 7 (голубая)
- Граница земельного участка, подземных коммуникаций 1 (красная), 2 (синяя), 3 (желтая), 4 (оранжевая), 5 (фиолетовая), 6 (коричневая), 7 (голубая), 8 (серая)
- Граница земельного участка, подземных коммуникаций 1 (красная), 2 (синяя), 3 (желтая), 4 (оранжевая), 5 (фиолетовая), 6 (коричневая), 7 (голубая), 8 (серая), 9 (зеленая)
- Граница земельного участка, подземных коммуникаций 1 (красная), 2 (синяя), 3 (желтая), 4 (оранжевая), 5 (фиолетовая), 6 (коричневая), 7 (голубая), 8 (серая), 9 (зеленая), 10 (розовая)
- Граница земельного участка, подземных коммуникаций 1 (красная), 2 (синяя), 3 (желтая), 4 (оранжевая), 5 (фиолетовая), 6 (коричневая), 7 (голубая), 8 (серая), 9 (зеленая), 10 (розовая), 11 (бирюзовая)
- Граница земельного участка, подземных коммуникаций 1 (красная), 2 (синяя), 3 (желтая), 4 (оранжевая), 5 (фиолетовая), 6 (коричневая), 7 (голубая), 8 (серая), 9 (зеленая), 10 (розовая), 11 (бирюзовая), 12 (темно-синяя)
- Граница земельного участка, подземных коммуникаций 1 (красная), 2 (синяя), 3 (желтая), 4 (оранжевая), 5 (фиолетовая), 6 (коричневая), 7 (голубая), 8 (серая), 9 (зеленая), 10 (розовая), 11 (бирюзовая), 12 (темно-синяя), 13 (темно-красная)
- Граница земельного участка, подземных коммуникаций 1 (красная), 2 (синяя), 3 (желтая), 4 (оранжевая), 5 (фиолетовая), 6 (коричневая), 7 (голубая), 8 (серая), 9 (зеленая), 10 (розовая), 11 (бирюзовая), 12 (темно-синяя), 13 (темно-красная), 14 (салатовая)
- Граница земельного участка, подземных коммуникаций 1 (красная), 2 (синяя), 3 (желтая), 4 (оранжевая), 5 (фиолетовая), 6 (коричневая), 7 (голубая), 8 (серая), 9 (зеленая), 10 (розовая), 11 (бирюзовая), 12 (темно-синяя), 13 (темно-красная), 14 (салатовая), 15 (темно-зеленая)
- Граница земельного участка, подземных коммуникаций 1 (красная), 2 (синяя), 3 (желтая), 4 (оранжевая), 5 (фиолетовая), 6 (коричневая), 7 (голубая), 8 (серая), 9 (зеленая), 10 (розовая), 11 (бирюзовая), 12 (темно-синяя), 13 (темно-красная), 14 (салатовая), 15 (темно-зеленая), 16 (красно-коричневая)
- Граница земельного участка, подземных коммуникаций 1 (красная), 2 (синяя), 3 (желтая), 4 (оранжевая), 5 (фиолетовая), 6 (коричневая), 7 (голубая), 8 (серая), 9 (зеленая), 10 (розовая), 11 (бирюзовая), 12 (темно-синяя), 13 (темно-красная), 14 (салатовая), 15 (темно-зеленая), 16 (красно-коричневая), 17 (оранжевая)
- Граница земельного участка, подземных коммуникаций 1 (красная), 2 (синяя), 3 (желтая), 4 (оранжевая), 5 (фиолетовая), 6 (коричневая), 7 (голубая), 8 (серая), 9 (зеленая), 10 (розовая), 11 (бирюзовая), 12 (темно-синяя), 13 (темно-красная), 14 (салатовая), 15 (темно-зеленая), 16 (красно-коричневая), 17 (оранжевая), 18 (темно-оранжевая)
- Граница земельного участка, подземных коммуникаций 1 (красная), 2 (синяя), 3 (желтая), 4 (оранжевая), 5 (фиолетовая), 6 (коричневая), 7 (голубая), 8 (серая), 9 (зеленая), 10 (розовая), 11 (бирюзовая), 12 (темно-синяя), 13 (темно-красная), 14 (салатовая), 15 (темно-зеленая), 16 (красно-коричневая), 17 (оранжевая), 18 (темно-оранжевая), 19 (темно-красная)
- Граница земельного участка, подземных коммуникаций 1 (красная), 2 (синяя), 3 (желтая), 4 (оранжевая), 5 (фиолетовая), 6 (коричневая), 7 (голубая), 8 (серая), 9 (зеленая), 10 (розовая), 11 (бирюзовая), 12 (темно-синяя), 13 (темно-красная), 14 (салатовая), 15 (темно-зеленая), 16 (красно-коричневая), 17 (оранжевая), 18 (темно-оранжевая), 19 (темно-красная), 20 (темно-красная)
- Граница земельного участка, подземных коммуникаций 1 (красная), 2 (синяя), 3 (желтая), 4 (оранжевая), 5 (фиолетовая), 6 (коричневая), 7 (голубая), 8 (серая), 9 (зеленая), 10 (розовая), 11 (бирюзовая), 12 (темно-синяя), 13 (темно-красная), 14 (салатовая), 15 (темно-зеленая), 16 (красно-коричневая), 17 (оранжевая), 18 (темно-оранжевая), 19 (темно-красная), 20 (темно-красная), 21 (темно-красная)
- Граница земельного участка, подземных коммуникаций 1 (красная), 2 (синяя), 3 (желтая), 4 (оранжевая), 5 (фиолетовая), 6 (коричневая), 7 (голубая), 8 (серая), 9 (зеленая), 10 (розовая), 11 (бирюзовая), 12 (темно-синяя), 13 (темно-красная), 14 (салатовая), 15 (темно-зеленая), 16 (красно-коричневая), 17 (оранжевая), 18 (темно-оранжевая), 19 (темно-красная), 20 (темно-красная), 21 (темно-красная), 22 (темно-красная)
- Граница земельного участка, подземных коммуникаций 1 (красная), 2 (синяя), 3 (желтая), 4 (оранжевая), 5 (фиолетовая), 6 (коричневая), 7 (голубая), 8 (серая), 9 (зеленая), 10 (розовая), 11 (бирюзовая), 12 (темно-синяя), 13 (темно-красная), 14 (салатовая), 15 (темно-зеленая), 16 (красно-коричневая), 17 (оранжевая), 18 (темно-оранжевая), 19 (темно-красная), 20 (темно-красная), 21 (темно-красная), 22 (темно-красная), 23 (темно-красная)
- Граница земельного участка, подземных коммуникаций 1 (красная), 2 (синяя), 3 (желтая), 4 (оранжевая), 5 (фиолетовая), 6 (коричневая), 7 (голубая), 8 (серая), 9 (зеленая), 10 (розовая), 11 (бирюзовая), 12 (темно-синяя), 13 (темно-красная), 14 (салатовая), 15 (темно-зеленая), 16 (красно-коричневая), 17 (оранжевая), 18 (темно-оранжевая), 19 (темно-красная), 20 (темно-красная), 21 (темно-красная), 22 (темно-красная), 23 (темно-красная), 24 (темно-красная)
- Граница земельного участка, подземных коммуникаций 1 (красная), 2 (синяя), 3 (желтая), 4 (оранжевая), 5 (фиолетовая), 6 (коричневая), 7 (голубая), 8 (серая), 9 (зеленая), 10 (розовая), 11 (бирюзовая), 12 (темно-синяя), 13 (темно-красная), 14 (салатовая), 15 (темно-зеленая), 16 (красно-коричневая), 17 (оранжевая), 18 (темно-оранжевая), 19 (темно-красная), 20 (темно-красная), 21 (темно-красная), 22 (темно-красная), 23 (темно-красная), 24 (темно-красная), 25 (темно-красная)
- Граница земельного участка, подземных коммуникаций 1 (красная), 2 (синяя), 3 (желтая), 4 (оранжевая), 5 (фиолетовая), 6 (коричневая), 7 (голубая), 8 (серая), 9 (зеленая), 10 (розовая), 11 (бирюзовая), 12 (темно-синяя), 13 (темно-красная), 14 (салатовая), 15 (темно-зеленая), 16 (красно-коричневая), 17 (оранжевая), 18 (темно-оранжевая), 19 (темно-красная), 20 (темно-красная), 21 (темно-красная), 22 (темно-красная), 23 (темно-красная), 24 (темно-красная), 25 (темно-красная), 26 (темно-красная)
- Граница земельного участка, подземных коммуникаций 1 (красная), 2 (синяя), 3 (желтая), 4 (оранжевая), 5 (фиолетовая), 6 (коричневая), 7 (голубая), 8 (серая), 9 (зеленая), 10 (розовая), 11 (бирюзовая), 12 (темно-синяя), 13 (темно-красная), 14 (салатовая), 15 (темно-зеленая), 16 (красно-коричневая), 17 (оранжевая), 18 (темно-оранжевая), 19 (темно-красная), 20 (темно-красная), 21 (темно-красная), 22 (темно-красная), 23 (темно-красная), 24 (темно-красная), 25 (темно-красная), 26 (темно-красная), 27 (темно-красная)
- Граница земельного участка, подземных коммуникаций 1 (красная), 2 (синяя), 3 (желтая), 4 (оранжевая), 5 (фиолетовая), 6 (коричневая), 7 (голубая), 8 (серая), 9 (зеленая), 10 (розовая), 11 (бирюзовая), 12 (темно-синяя), 13 (темно-красная), 14 (салатовая), 15 (темно-зеленая), 16 (красно-коричневая), 17 (оранжевая), 18 (темно-оранжевая), 19 (темно-красная), 20 (темно-красная), 21 (темно-красная), 22 (темно-красная), 23 (темно-красная), 24 (темно-красная), 25 (темно-красная), 26 (темно-красная), 27 (темно-красная), 28 (темно-красная)
- Граница земельного участка, подземных коммуникаций 1 (красная), 2 (синяя), 3 (желтая), 4 (оранжевая), 5 (фиолетовая), 6 (коричневая), 7 (голубая), 8 (серая), 9 (зеленая), 10 (розовая), 11 (бирюзовая), 12 (темно-синяя), 13 (темно-красная), 14 (салатовая), 15 (темно-зеленая), 16 (красно-коричневая), 17 (оранжевая), 18 (темно-оранжевая), 19 (темно-красная), 20 (темно-красная), 21 (темно-красная), 22 (темно-красная), 23 (темно-красная), 24 (темно-красная), 25 (темно-красная), 26 (темно-красная), 27 (темно-красная), 28 (темно-красная), 29 (темно-красная)
- Граница земельного участка, подземных коммуникаций 1 (красная), 2 (синяя), 3 (желтая), 4 (оранжевая), 5 (фиолетовая), 6 (коричневая), 7 (голубая), 8 (серая), 9 (зеленая), 10 (розовая), 11 (бирюзовая), 12 (темно-синяя), 13 (темно-красная), 14 (салатовая), 15 (темно-зеленая), 16 (красно-коричневая), 17 (оранжевая), 18 (темно-оранжевая), 19 (темно-красная), 20 (темно-красная), 21 (темно-красная), 22 (темно-красная), 23 (темно-красная), 24 (темно-красная), 25 (темно-красная), 26 (темно-красная), 27 (темно-красная), 28 (темно-красная), 29 (темно-красная), 30 (темно-красная)
- Граница земельного участка, подземных коммуникаций 1 (красная), 2 (синяя), 3 (желтая), 4 (оранжевая), 5 (фиолетовая), 6 (коричневая), 7 (голубая), 8 (серая), 9 (зеленая), 10 (розовая), 11 (бирюзовая), 12 (темно-синяя), 13 (темно-красная), 14 (салатовая), 15 (темно-зеленая), 16 (красно-коричневая), 17 (оранжевая), 18 (темно-оранжевая), 19 (темно-красная), 20 (темно-красная), 21 (темно-красная), 22 (темно-красная), 23 (темно-красная), 24 (темно-красная), 25 (темно-красная), 26 (темно-красная), 27 (темно-красная), 28 (темно-красная), 29 (темно-красная), 30 (темно-красная), 31 (темно-красная)
- Граница земельного участка, подземных коммуникаций 1 (красная), 2 (синяя), 3 (желтая), 4 (оранжевая), 5 (фиолетовая), 6 (коричневая), 7 (голубая), 8 (серая), 9 (зеленая), 10 (розовая), 11 (бирюзовая), 12 (темно-синяя), 13 (темно-красная), 14 (салатовая), 15 (темно-зеленая), 16 (красно-коричневая), 17 (оранжевая), 18 (темно-оранжевая), 19 (темно-красная), 20 (темно-красная), 21 (темно-красная), 22 (темно-красная), 23 (темно-красная), 24 (темно-красная), 25 (темно-красная), 26 (темно-красная), 27 (темно-красная), 28 (темно-красная), 29 (темно-красная), 30 (темно-красная), 31 (темно-красная), 32 (темно-красная)
- Граница земельного участка, подземных коммуникаций 1 (красная), 2 (синяя), 3 (желтая), 4 (оранжевая), 5 (фиолетовая), 6 (коричневая), 7 (голубая), 8 (серая), 9 (зеленая), 10 (розовая), 11 (бирюзовая), 12 (темно-синяя), 13 (темно-красная), 14 (салатовая), 15 (темно-зеленая), 16 (красно-коричневая), 17 (оранжевая), 18 (темно-оранжевая), 19 (темно-красная), 20 (темно-красная), 21 (темно-красная), 22 (темно-красная), 23 (темно-красная), 24 (темно-красная), 25 (темно-красная), 26 (темно-красная), 27 (темно-красная), 28 (темно-красная), 29 (темно-красная), 30 (темно-красная), 31 (темно-красная), 32 (темно-красная), 33 (темно-красная)
- Граница земельного участка, подземных коммуникаций 1 (красная), 2 (синяя), 3 (желтая), 4 (оранжевая), 5 (фиолетовая), 6 (коричневая), 7 (голубая), 8 (серая), 9 (зеленая), 10 (розовая), 11 (бирюзовая), 12 (темно-синяя), 13 (темно-красная), 14 (салатовая), 15 (темно-зеленая), 16 (красно-коричневая), 17 (оранжевая), 18 (темно-оранжевая), 19 (темно-красная), 20 (темно-красная), 21 (темно-красная), 22 (темно-красная), 23 (темно-красная), 24 (темно-красная), 25 (темно-красная), 26 (темно-красная), 27 (темно-красная), 28 (темно-красная), 29 (темно-красная), 30 (темно-красная), 31 (темно-красная), 32 (темно-красная), 33 (темно-красная), 34 (темно-красная)
- Граница земельного участка, подземных коммуникаций 1 (красная), 2 (синяя), 3 (желтая), 4 (оранжевая), 5 (фиолетовая), 6 (коричневая), 7 (голубая), 8 (серая), 9 (зеленая), 10 (розовая), 11 (бирюзовая), 12 (темно-синяя), 13 (темно-красная), 14 (салатовая), 15 (темно-зеленая), 16 (красно-коричневая), 17 (оранжевая), 18 (темно-оранжевая), 19 (темно-красная), 20 (темно-красная), 21 (темно-красная), 22 (темно-красная), 23 (темно-красная), 24 (темно-красная), 25 (темно-красная), 26 (темно-красная), 27 (темно-красная), 28 (темно-красная), 29 (темно-красная), 30 (темно-красная), 31 (темно-красная), 32 (темно-красная), 33 (темно-красная), 34 (темно-красная), 35 (темно-красная)
- Граница земельного участка, подземных коммуникаций 1 (красная), 2 (синяя), 3 (желтая), 4 (оранжевая), 5 (фиолетовая), 6 (коричневая), 7 (голубая), 8 (серая), 9 (зеленая), 10 (розовая), 11 (бирюзовая), 12 (темно-синяя), 13 (темно-красная), 14 (салатовая), 15 (темно-зеленая), 16 (красно-коричневая), 17 (оранжевая), 18 (темно-оранжевая), 19 (темно-красная), 20 (темно-красная), 21 (темно-красная), 22 (темно-красная), 23 (темно-красная), 24 (темно-красная), 25 (темно-красная), 26 (темно-красная), 27 (темно-красная), 28 (темно-красная), 29 (темно-красная), 30 (темно-красная), 31 (темно-красная), 32 (темно-красная), 33 (темно-красная), 34 (темно-красная), 35 (темно-красная), 36 (темно-красная)
- Граница земельного участка, подземных коммуникаций 1 (красная), 2 (синяя), 3 (желтая), 4 (оранжевая), 5 (фиолетовая), 6 (коричневая), 7 (голубая), 8 (серая), 9 (зеленая), 10 (розовая), 11 (бирюзовая), 12 (темно-синяя), 13 (темно-красная), 14 (салатовая), 15 (темно-зеленая), 16 (красно-коричневая), 17 (оранжевая), 18 (темно-оранжевая), 19 (темно-красная), 20 (темно-красная), 21 (темно-красная), 22 (темно-красная), 23 (темно-красная), 24 (темно-красная), 25 (темно-красная), 26 (темно-красная), 27 (темно-красная), 28 (темно-красная), 29 (темно-красная), 30 (темно-красная), 31 (темно-красная), 32 (темно-красная), 33 (темно-красная), 34 (темно-красная), 35 (темно-красная), 36 (темно-красная), 37 (темно-красная)
- Граница земельного участка, подземных коммуникаций 1 (красная), 2 (синяя), 3 (желтая), 4 (оранжевая), 5 (фиолетовая), 6 (коричневая), 7 (голубая), 8 (серая), 9 (зеленая), 10 (розовая), 11 (бирюзовая), 12 (темно-синяя), 13 (темно-красная), 14 (салатовая), 15 (темно-зеленая), 16 (красно-коричневая), 17 (оранжевая), 18 (темно-оранжевая), 19 (темно-красная), 20 (темно-красная), 21 (темно-красная), 22 (темно-красная), 23 (темно-красная), 24 (темно-красная), 25 (темно-красная), 26 (темно-красная), 27 (темно-красная), 28 (темно-красная), 29 (темно-красная), 30 (темно-красная), 31 (темно-красная), 32 (темно-красная), 33 (темно-красная), 34 (темно-красная), 35 (темно-красная), 36 (темно-красная), 37 (темно-красная), 38 (темно-красная)
- Граница земельного участка, подземных коммуникаций 1 (красная), 2 (синяя), 3 (желтая), 4 (оранжевая), 5 (фиолетовая), 6 (коричневая), 7 (голубая), 8 (серая), 9 (зеленая), 10 (розовая), 11 (бирюзовая), 12 (темно-синяя), 13 (темно-красная), 14 (салатовая), 15 (темно-зеленая), 16 (красно-коричневая), 17 (оранжевая), 18 (темно-оранжевая), 19 (темно-красная), 20 (темно-красная), 21 (темно-красная), 22 (темно-красная), 23 (темно-красная), 24 (темно-красная), 25 (темно-красная), 26 (темно-красная), 27 (темно-красная), 28 (темно-красная), 29 (темно-красная), 30 (темно-красная), 31 (темно-красная), 32 (темно-красная), 33 (темно-красная), 34 (темно-красная), 35 (темно-красная), 36 (темно-красная), 37 (темно-красная), 38 (темно-красная), 39 (темно-красная)
- Граница земельного участка, подземных коммуникаций 1 (красная), 2 (синяя), 3 (желтая), 4 (оранжевая), 5 (фиолетовая), 6 (коричневая), 7 (голубая), 8 (серая), 9 (зеленая), 10 (розовая), 11 (бирюзовая), 12 (темно-синяя), 13 (темно-красная), 14 (салатовая), 15 (темно-зеленая), 16 (красно-коричневая), 17 (оранжевая), 18 (темно-оранжевая), 19 (темно-красная), 20 (темно-красная), 21 (темно-красная), 22 (темно-красная), 23 (темно-красная), 24 (темно-красная), 25 (темно-красная), 26 (темно-красная), 27 (темно-красная), 28 (темно-красная), 29 (темно-красная), 30 (темно-красная), 31 (темно-красная), 32 (темно-красная), 33 (темно-красная), 34 (темно-красная), 35 (темно-красная), 36 (темно-красная), 37 (темно-красная), 38 (темно-красная), 39 (темно-красная), 40 (темно-красная)
- Граница земельного участка, подземных коммуникаций 1 (красная), 2 (синяя), 3 (желтая), 4 (оранжевая), 5 (фиолетовая), 6 (коричневая), 7 (голубая), 8 (серая), 9 (зеленая), 10 (розовая), 11 (бирюзовая), 12 (темно-синяя), 13 (темно-красная), 14 (салатовая), 15 (темно-зеленая), 16 (красно-коричневая), 17 (оранжевая), 18 (темно-оранжевая), 19 (темно-красная), 20 (темно-красная), 21 (темно-красная), 22 (темно-красная), 23 (темно-красная), 24 (темно-красная), 25 (темно-красная), 26 (темно-красная), 27 (темно-красная), 28 (темно-красная), 29 (темно-красная), 30 (темно-красная), 31 (темно-красная), 32 (темно-красная), 33 (темно-красная), 34 (темно-красная), 35 (темно-красная), 36 (темно-красная), 37 (темно-красная), 38 (темно-красная), 39 (темно-красная), 40 (темно-красная), 41 (темно-красная)
- Граница земельного участка, подземных коммуникаций 1 (красная), 2 (синяя), 3 (желтая), 4 (оранжевая), 5 (фиолетовая), 6 (коричневая), 7 (голубая), 8 (серая), 9 (зеленая), 10 (розовая), 11 (бирюзовая), 12 (темно-синяя), 13 (темно-красная), 14 (салатовая), 15 (темно-зеленая), 16 (красно-коричневая), 17 (оранжевая), 18 (темно-оранжевая), 19 (темно-красная), 20 (темно-красная), 21 (темно-красная), 22 (темно-красная), 23 (темно-красная), 24 (темно-красная), 25 (темно-красная), 26 (темно-красная), 27 (темно-красная), 28 (темно-красная), 29 (темно-красная), 30 (темно-красная), 31 (темно-красная), 32 (темно-красная), 33 (темно-красная), 34 (темно-красная), 35 (темно-красная), 36 (темно-красная), 37 (темно-красная), 38 (темно-красная), 39 (темно-красная), 40 (темно-красная), 41 (темно-красная), 42 (темно-красная)
- Граница земельного участка, подземных коммуникаций 1 (красная), 2 (синяя), 3 (желтая), 4 (оранжевая), 5 (фиолетовая), 6 (коричневая), 7 (голубая), 8 (серая), 9 (зеленая), 10 (розовая), 11 (бирюзовая), 12 (темно-синяя), 13 (темно-красная), 14 (салатовая), 15 (темно-зеленая), 16 (красно-коричневая), 17 (оранжевая), 18 (темно-оранжевая), 19 (темно-красная), 20 (темно-красная), 21 (темно-красная), 22 (темно-красная), 23 (темно-красная), 24 (темно-красная), 25 (темно-красная), 26 (темно-красная), 27 (темно-красная), 28 (темно-красная), 29 (темно-красная), 30 (темно-красная), 31 (темно-красная), 32 (темно-красная), 33 (темно-красная), 34 (темно-красная), 35 (темно-красная), 36 (темно-красная), 37 (темно-красная), 38 (темно-красная), 39 (темно-красная), 40 (темно-красная), 41 (темно-красная), 42 (темно-красная), 43 (темно-красная)
- Граница земельного участка, подземных коммуникаций 1 (красная), 2 (синяя), 3 (желтая), 4 (оранжевая), 5 (фиолетовая), 6 (коричневая), 7 (голубая), 8 (серая), 9 (зеленая), 10 (розовая), 11 (бирюзовая), 12 (темно-синяя), 13 (темно-красная), 14 (салатовая), 15 (темно-зеленая), 16 (красно-коричневая), 17 (оранжевая), 18 (темно-оранжевая), 19 (темно-красная), 20 (темно-красная), 21 (темно-красная), 22 (темно-красная), 23 (темно-красная), 24 (темно-красная), 25 (темно-красная), 26 (темно-красная), 27 (темно-красная), 28 (темно-красная), 29 (темно-красная), 30 (темно-красная), 31 (темно-красная), 32 (темно-красная), 33 (темно-красная), 34 (темно-красная), 35 (темно-красная), 36 (темно-красная), 37 (темно-красная), 38 (темно-красная), 39 (темно-красная), 40 (темно-красная), 41 (темно-красная), 42 (темно-красная), 43 (темно-красная), 44 (темно-красная)
- Граница земельного участка, подземных коммуникаций 1 (красная), 2 (синяя), 3 (желтая), 4 (оранжевая), 5 (фиолетовая), 6 (коричневая), 7 (голубая), 8 (серая), 9 (зеленая), 10 (розовая), 11 (бирюзовая), 12 (темно-синяя), 13 (темно-красная), 14 (салатовая), 15 (темно-зеленая), 16 (красно-коричневая), 17 (оранжевая), 18 (темно-оранжевая), 19 (темно-красная), 20 (темно-красная), 21 (темно-красная), 22 (темно-красная), 23 (темно-красная), 24 (темно-красная), 25 (темно-красная), 26 (темно-красная), 27 (темно-красная), 28 (темно-красная), 29 (темно-красная), 30 (темно-красная), 31 (темно-красная), 32 (темно-красная), 33 (темно-красная), 34 (темно-красная), 35 (темно-красная), 36 (темно-красная), 37 (темно-красная), 38 (темно-красная), 39 (темно-красная), 40 (темно-красная), 41 (темно-красная), 42 (темно-красная), 43 (темно-красная), 44 (темно-красная), 45 (темно-красная)
- Граница земельного участка, подземных коммуникаций 1 (красная), 2 (синяя), 3 (желтая), 4 (оранжевая), 5 (фиолетовая), 6 (коричневая), 7 (голубая), 8 (серая), 9 (зеленая), 10 (розовая), 11 (бирюзовая), 12 (темно-синяя), 13 (темно-красная), 14 (салатовая), 15 (темно-зеленая), 16 (красно-коричневая), 17 (оранжевая), 18 (темно-оранжевая), 19 (темно-красная), 20 (темно-красная), 21 (темно-красная), 22 (темно-красная), 23 (темно-красная), 24 (темно-красная), 25 (темно-красная), 26 (темно-красная), 27 (темно-красная), 28 (темно-красная), 29 (темно-красная), 30 (темно-красная), 31 (темно-красная), 32 (темно-красная), 33 (темно-красная), 34 (темно-красная), 35 (темно-красная), 36 (темно-красная), 37 (темно-красная), 38 (темно-красная), 39 (темно-красная), 40 (темно-красная), 41 (темно-красная), 42 (темно-красная), 43 (темно-красная), 44 (темно-красная), 45 (темно-красная), 46 (темно-красная)
- Граница земельного участка, подземных коммуникаций 1 (красная), 2 (синяя), 3 (желтая), 4 (оранжевая), 5 (фиолетовая), 6 (коричневая), 7 (голубая), 8 (серая), 9 (зеленая), 10 (розовая), 11 (бирюзовая), 12 (темно-синяя), 13 (темно-красная), 14 (салатовая), 15 (темно-зеленая), 16 (красно-коричневая), 17 (оранжевая), 18 (темно-оранжевая), 19 (темно-красная), 20 (темно-красная), 21 (темно-красная), 22 (темно-красная), 23 (темно-красная), 24 (темно-красная), 25 (темно-красная), 26 (темно-красная), 27 (темно-красная), 28 (темно-красная), 29 (темно-красная), 30 (темно-красная), 31 (темно-красная), 32 (темно-красная), 33 (темно-красная), 34 (темно-красная), 35 (темно-красная), 36 (темно-красная), 37 (темно-красная), 38 (темно-красная), 39 (темно-красная), 40 (темно-красная), 41 (темно-красная), 42 (темно-красная), 43 (темно-красная), 44 (темно-красная), 45 (темно-красная), 46 (темно-красная), 47 (темно-красная)
- Граница земельного участка, подземных коммуникаций 1 (красная), 2 (синяя), 3 (желтая), 4 (оранжевая), 5 (фиолетовая), 6 (коричневая), 7 (голубая), 8 (серая), 9 (зеленая), 10 (розовая), 11 (бирюзовая), 12 (темно-синяя), 13 (темно-красная), 14 (салатовая), 15 (темно-зеленая), 16 (красно-коричневая), 17 (оранжевая), 18 (темно-оранжевая), 19 (темно-красная), 20 (темно-красная), 21 (темно-красная), 22 (темно-красная), 23 (темно-красная), 24 (темно-красная), 25 (темно-красная), 26 (темно-красная), 27 (темно-красная), 28 (темно-красная), 29 (темно-красная), 30 (темно-красная), 31 (темно-красная), 32 (темно-красная), 33 (темно-красная), 34 (темно-красная), 35 (темно-красная), 36 (темно-красная), 37 (темно-красная), 38 (темно-красная), 39 (темно-красная), 40 (темно-красная), 41 (темно-красная), 42 (темно-красная), 43 (темно-красная), 44 (темно-красная), 45 (темно-красная), 46 (темно-красная), 47 (темно-красная), 48 (темно-красная)
- Граница земельного участка, подземных коммуникаций 1 (красная), 2 (синяя), 3 (желтая), 4 (оранжевая), 5 (фиолетовая), 6 (коричневая), 7 (голубая), 8 (серая), 9 (зеленая), 10 (розовая), 11 (бирюзовая), 12 (темно-синяя), 13 (темно-красная), 14 (салатовая), 15 (темно-зеленая), 16 (красно-коричневая), 17 (оранжевая), 18 (темно-оранжевая), 19 (темно-красная), 20 (темно-красная), 21 (темно-красная), 22 (темно-красная), 23 (темно-красная), 24 (темно-красная), 25 (темно-красная), 26 (темно-красная), 27 (темно-красная), 28 (темно-красная), 29 (темно-красная), 30 (темно-красная), 31 (темно-красная), 32 (темно-красная), 33 (темно-красная), 34 (темно-красная), 35 (темно-красная), 36 (темно-красная), 37 (темно-красная), 38 (темно-красная), 39 (темно-красная), 40 (темно-красная), 41 (темно-красная), 42 (темно-красная), 43 (темно-красная), 44 (темно-красная), 45 (темно-красная), 46 (темно-красная), 47 (темно-красная), 48 (темно-красная), 49 (темно-красная)
- Граница земельного участка, подземных коммуникаций 1 (красная), 2 (синяя), 3 (желтая), 4 (оранжевая), 5 (фиолетовая), 6 (коричневая), 7 (голубая), 8 (серая), 9 (зеленая), 10 (розовая), 11 (бирюзовая), 12 (темно-синяя), 13 (темно-красная), 14 (салатовая), 15 (темно-зеленая), 16 (красно-коричневая), 17 (оранжевая), 18 (темно-оранжевая), 19 (темно-красная), 20 (темно-красная), 21 (темно-красная), 22 (темно-красная), 23 (темно-красная), 24 (темно-красная), 25 (темно-красная), 26 (темно-красная), 27 (темно-красная), 28 (темно-красная), 29 (темно-красная), 30 (темно-красная), 31 (темно-красная), 32 (темно-красная), 33 (темно-красная), 34 (темно-красная), 35 (темно-красная), 36 (темно-красная), 37 (темно-красная), 38 (темно-красная), 39 (темно-красная), 40 (темно-красная), 41 (темно-красная), 42 (темно-красная), 43 (темно-красная), 44 (темно-красная), 45 (темно-красная), 46 (темно-красная), 47 (темно-красная), 48 (темно-красная), 49 (темно-красная), 50 (темно-красная)
- Граница земельного участка, подземных коммуникаций 1 (красная), 2 (синяя), 3 (желтая), 4 (оранжевая), 5 (фиолетовая), 6 (коричневая), 7 (голубая), 8 (серая), 9 (зеленая), 10 (розовая), 11 (бирюзовая), 12 (темно-синяя), 13 (темно-красная), 14 (салатовая), 15 (темно-зеленая), 16 (красно-коричневая), 17 (оранжевая), 18 (темно-оранжевая), 19 (темно-красная), 20 (темно-красная), 21 (темно-красная), 22 (темно-красная), 23 (темно-красная), 24 (темно-красная), 25 (темно-красная), 26 (темно-красная), 27 (темно-красная), 28 (темно-красная), 29 (темно-красная), 30 (темно-красная), 31 (темно-красная), 32 (темно-красная), 33 (темно-красная), 34 (темно-красная), 35 (темно-красная), 36 (темно-красная), 37 (темно-красная), 38 (темно-красная), 39 (темно-красная), 40 (темно-красная), 41 (темно-красная), 42 (темно-красная), 43 (темно-красная), 44 (темно-красная), 45 (темно-красная), 46 (темно-красная), 47 (темно-красная), 48 (темно-красная), 49 (темно-красная), 50 (темно-красная), 51 (темно-красная)
- Граница земельного участка, подземных коммуникаций 1 (красная), 2 (синяя), 3 (желтая), 4 (оранжевая), 5 (фиолетовая), 6 (коричневая), 7 (голубая), 8 (серая), 9 (зеленая), 10 (розовая), 11 (бирюзовая), 12 (темно-синяя), 13 (темно-красная), 14 (салатовая), 15 (темно-зеленая), 16 (красно-коричневая), 17 (оранжевая), 18 (темно-оранжевая), 19 (темно-красная), 20 (темно-красная), 21 (темно-красная), 22 (темно-красная), 23 (темно-красная), 24 (темно-красная), 25 (темно-красная), 26 (темно-красная), 27 (темно-красная), 28 (темно-красная), 29 (темно-красная), 30 (темно-красная), 31 (темно-красная), 32 (темно-красная), 33 (темно-красная), 34 (темно-красная), 35 (темно-красная), 36 (темно-красная), 37 (темно-красная), 38 (темно-красная), 39 (темно-красная), 40 (темно-красная), 41 (темно-красная), 42 (темно-красная), 43 (темно-красная), 44 (темно-красная), 45 (темно-красная), 46 (темно-красная), 47 (темно-красная), 48 (темно-красная), 49 (темно-красная), 50 (темно-красная), 51 (темно-красная), 52 (темно-красная)
- Граница земельного участка, подземных коммуникаций 1 (красная), 2 (синяя), 3 (желтая), 4 (оранжевая), 5 (фиолетовая), 6 (коричневая), 7 (голубая), 8 (серая), 9 (зеленая), 10 (розовая), 11 (бирюзовая), 12 (темно-синяя), 13 (темно-красная), 14 (салатовая), 15 (темно-зеленая), 16 (красно-коричневая), 17 (оранжевая), 18 (темно-оранжевая), 19 (темно-красная), 20 (темно-красная), 21 (темно-красная), 22 (темно-красная), 23 (темно-красная), 24 (темно-красная), 25 (темно-красная), 26 (темно-красная), 27 (темно-красная), 28 (темно-красная), 29 (темно-красная), 30 (темно-красная), 31 (темно-красная), 32 (темно-красная), 33 (темно-красная), 34 (темно-красная), 35 (темно-красная), 36 (темно-красная), 37 (темно-красная), 38 (темно-красная), 39 (темно-красная), 40 (темно-красная), 41 (темно-красная), 42 (темно-красная), 43 (темно-красная), 44 (темно-красная), 45 (темно-красная), 46 (темно-красная), 47 (темно-красная), 48 (темно-красная), 49 (темно-красная), 50 (темно-красная), 51 (темно-красная), 52 (темно-красная), 53 (темно-красная)
- Граница земельного участка, подземных коммуникаций 1 (красная), 2 (синяя), 3 (желтая), 4 (оранжевая), 5 (фиолетовая), 6 (коричневая), 7 (голубая), 8 (серая), 9 (зеленая), 10 (розовая), 11 (бирюзовая), 12 (темно-синяя), 13 (темно-красная), 14 (салатовая), 15 (темно-зеленая), 16 (красно-коричневая), 17 (оранжевая), 18 (темно-оранжевая), 19 (темно-красная), 20 (темно-красная), 21 (темно-красная), 22 (темно-красная), 23 (темно-красная), 24 (темно-красная), 25 (темно-красная), 26 (темно-красная), 27 (темно-красная), 28 (темно-красная), 29 (темно-красная), 30 (темно-красная), 31 (темно-красная), 32 (темно-красная), 33 (темно-красная), 34 (темно-красная), 35 (темно-красная), 36 (темно-красная), 37 (темно-красная), 38 (темно-красная), 39 (темно-красная), 40 (темно-красная), 41 (темно-красная), 42 (темно-красная), 43 (темно-красная), 44 (темно-красная), 45 (темно-красная), 46 (темно-красная), 47 (темно-красная), 48 (темно-красная), 49 (темно-красная), 50 (темно-красная), 51 (темно-красная), 52 (темно-красная), 53 (темно-красная), 54 (темно-красная)
- Граница земельного участка, подземных коммуникаций 1 (красная), 2 (синяя), 3 (желтая), 4 (оранжевая), 5 (фиолетовая), 6 (коричневая), 7 (голубая), 8 (серая), 9 (зеленая), 10 (розовая), 11 (бирюзовая), 12 (темно-синяя), 13 (темно-красная), 14 (салатовая), 15 (темно-зеленая), 16 (красно-коричневая), 17 (оранжевая), 18 (темно-оранжевая), 19 (темно-красная), 20 (темно-красная), 21 (темно-красная),

ՀԱՅԱՍՏԱՆԻ ՀԱՆՐԱՊԵՏՈՒԹՅԱՆ ԱՐԱՐԱՏԻ ՄԱՐԶԻ ՎԱՂԱՐՇԱՊԱՏ ՀԱՄԱՅՆՔԻ

ՀԱՍԱՐԱԿԱՅԻՆ ՇԻՆՈՒԹՅՈՒՆՆԵՐ

ՀԱՍԱՐԱԿԱՅԻՆ ՇԻՆՈՒԹՅՈՒՆՆԵՐ ՀԱՄԱԼԻՐ ԲՆԱԿԱՆ ԱՆԴԱՄՆԵՐԻ ՀԱՐԿԱՅԻՆ ՍԱՀՄԱՆՆԵՐ

ՀՈՂԱՄԱՍԻ ՍԱՀՄԱՆԱՓԱԿՈՒՄ

ՀՈՂԱՄԱՍԻ ՍԱՀՄԱՆ

ՀՈՂԱՄԱՍԻ ՆՈՒՄԵՐ

ՀՈՂԱՄԱՍԻ ՀԱՍՑԵ

ՀՈՂԱՄԱՍԻ ՀԱՍՑԵ ՀԱՄԱՐ

ՀԱՅԱՍՏԱՆԻ ՀԱՆՐԱՊԵՏՈՒԹՅԱՆ ԱՐԱՐԱՏԻ ՄԱՐԶԻ ԱՐԱՐԱՏ ՀԱՄԱՅՆՔԻ ՎԱՐՉԱՊԵՏԱՐԱՆ

ՀԱՄԱՅՆՔԱՅԻՆ ՍԵՓԱԿԱՆՈՒԹՅԱՆ ՇԵՆՔԵՐԻ ՀԱՄԱԼԻՐ ՀԱՄԱԼԻՐ ՀԱՄԱԼԻՐ

მრავალფუნქციური კომპლექსი

ექსპლიკაცია

	გამოყენებული პირობითი აღნიშვნები
	საპროექტო საზღვარი
-3.30	ნიშნული მეზობლის
	ქარის ხახი
	ქვლის ცხაურების ზედაპირის ნარინის 1 სართ
	ქვლის ცხაურების ზედაპირის ნარინის 2 სართ
	მასალების ჩამოტვირთვის სავალი მანძილი
	მისაბრძანებელი სავალი
	ნიშნული ქარის, ფასადზე
	ბალკონების აივნების ზედაპირის ნარინის 3 სართ-ის ხანგრძლივობით (სვეტის, ჯუმი, ფილების)
	ბალკონების აივნების ზედაპირის ნარინის 2 სართ ხანგრძლივობით (არმატურის ფასადისთვის)
	ბეტონის ბლოკის 200 ის ხის კედელი
	ბეტონის ბლოკის 100 ის ხის კედელი
	მინის კონსტრუქცია
	ღერძის ხახი
L=11.8 m 10%	პანდუსის ქანობის მიმართულება
	საფეხურის დაცვითი ზედაპირი (ს-3)
	საფეხურების დაცვითი ზედაპირი (ს-1-2)
	სასანიტარო დაცვითი ზედაპირი (ს-5-2)
	ნარჩენების ხახი

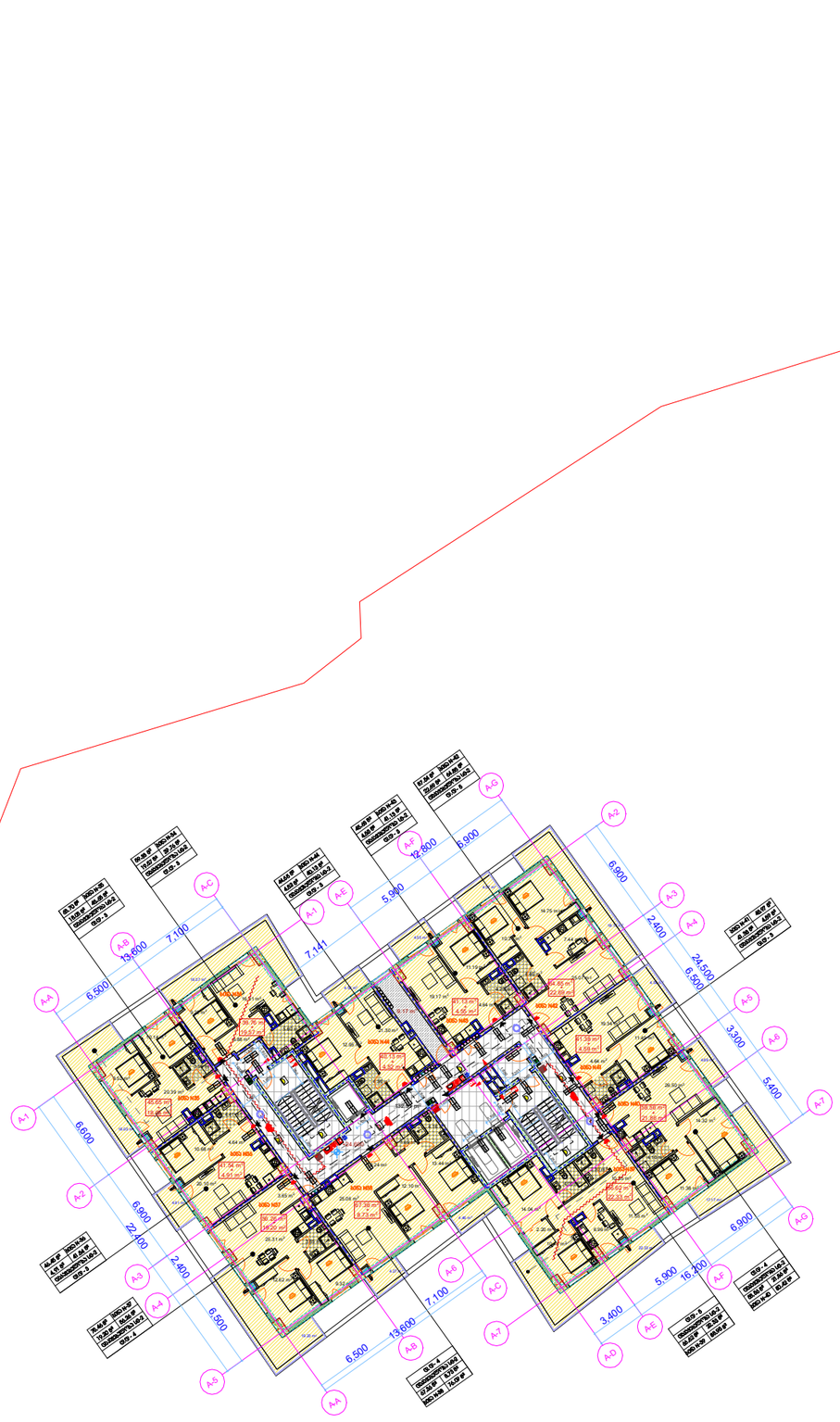

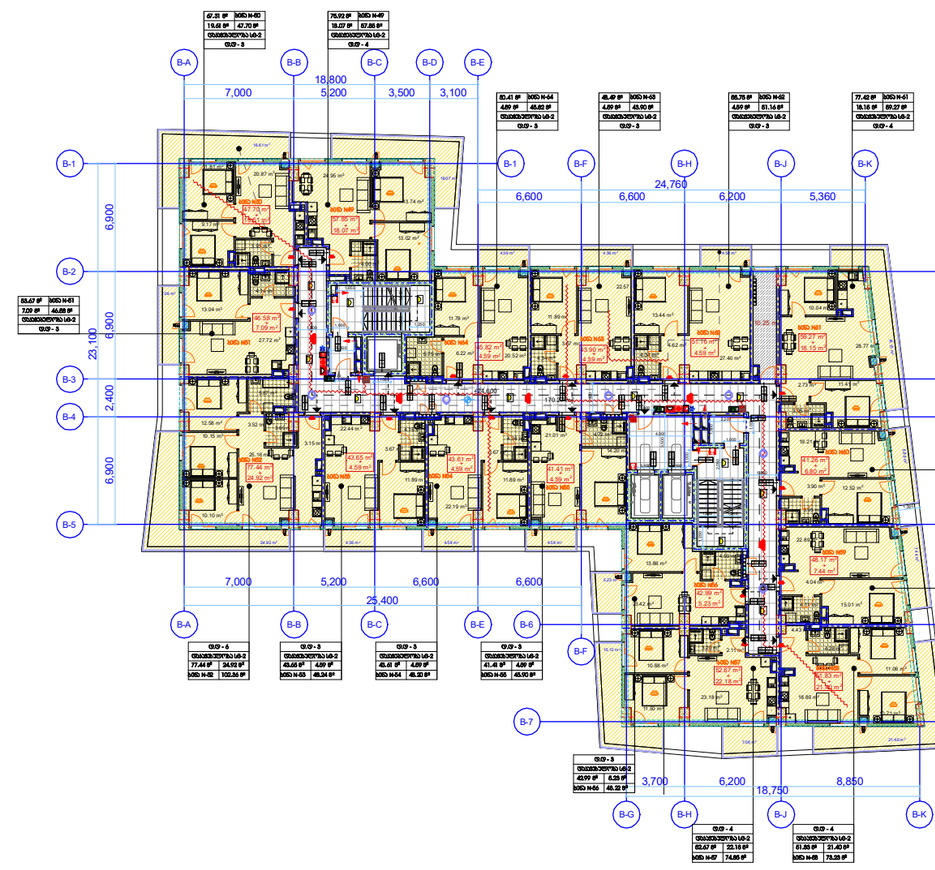

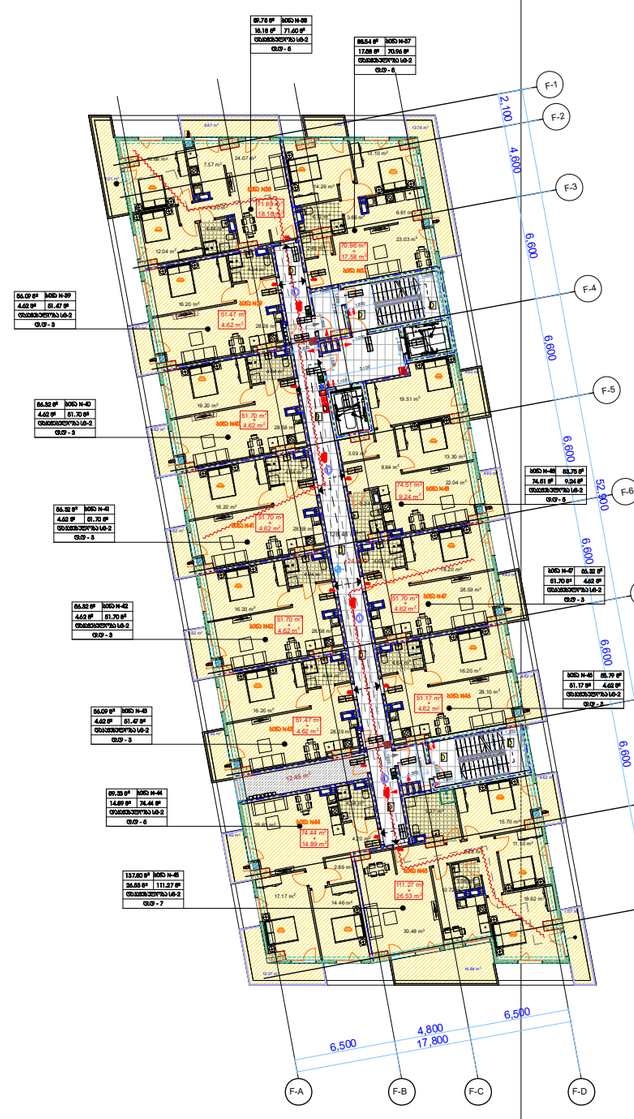

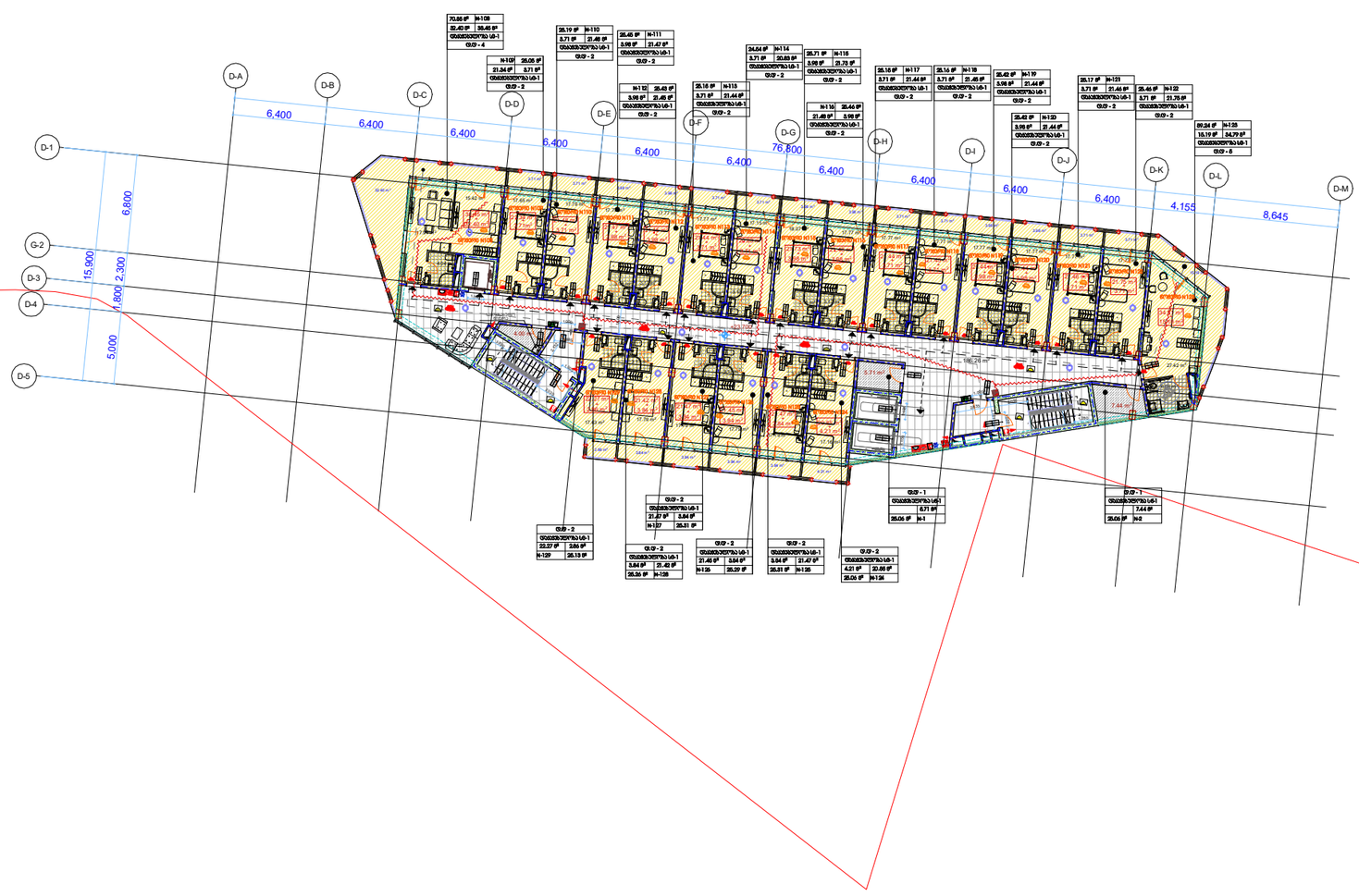

ძირითადი გვერდი

შემსრულებელი

შპს "ლენდმარკ პროექტი"

ქ.თბილისი, ი.ჭავჭავაძის გამზ.-2 კორპუსი, 11ბ, საკონტაქტო ტელეფონის ნომერი: +995 032 222 00 88

ძირითადი მენიშვნები

პროექტის:

მრავალფუნქციური კომპლექსი
თბილისი, ილია ჭავჭავაძის 11ბ

TITLE:

სართულის გეგმა +24.60 ნიშნულზე

SEAL:

შემსრულებელი:	ხელმოწერა
შემოწმებულია:	ხელმოწერა
თარიღი:	24.05.2022
შესრულებულია:	

ნახაზის ნომერი:	ფორმატი:	ლისტის:	ლისტების:
	A0		ს.პ

ОБЩЕСТВЕНО-ТЪРГОВСКИ КОМПЛЕКС

ПЛАНОВЕ

ОБЩЕСТВЕНО-ТЪРГОВСКИ КОМПЛЕКС С ПОДЗЕМЕН ПАРКИНГ И ТЕХНИЧЕСКА ЗОНА
ОБЩА ЗАСТРОЕНА ПЛОЩ
ЗАСТРОЕНА ПЛОЩ
ОБЩА ЗАСТРОЕНА ПЛОЩ НАД ТЕРЕН
ОБЩА ЗАСТРОЕНА ПЛОЩ ПОД ТЕРЕН
ОБЩА ЗАСТРОЕНА ПЛОЩ ПОД ТЕРЕН 1 ЗА ПАРКИНГ, ВЪНШНА ЗОНА
ОБЩА ЗАСТРОЕНА ПЛОЩ ПОД ТЕРЕН 2 ЗА ПАРКИНГ, ВЪНШНА ЗОНА
ОБЩА ЗАСТРОЕНА ПЛОЩ ПОД ТЕРЕН 3 ЗА ТЕХНИЧЕСКА ЗОНА
ГРАНИЦА НА ПОЗЕМЛЕН ПАРКИНГ И ТЕХНИЧЕСКА ЗОНА
ГРАНИЦА НА ПОЗЕМЛЕН ПАРКИНГ 1
ГРАНИЦА НА ПОЗЕМЛЕН ПАРКИНГ 2
ГРАНИЦА НА ПОЗЕМЛЕН ПАРКИНГ И ТЕХНИЧЕСКА ЗОНА
ОБЩА ЗАСТРОЕНА ПЛОЩ ПОД ТЕРЕН ЗА ТЕХНИЧЕСКА ЗОНА
ОБЩА ЗАСТРОЕНА ПЛОЩ ПОД ТЕРЕН ЗА ПАРКИНГ
ОБЩА ЗАСТРОЕНА ПЛОЩ НАД ТЕРЕН
ОБЩА ЗАСТРОЕНА ПЛОЩ
ЗАСТРОЕНА ПЛОЩ
ОБЩА ЗАСТРОЕНА ПЛОЩ ПОД ТЕРЕН
ОБЩА ЗАСТРОЕНА ПЛОЩ НАД ТЕРЕН
ОБЩА

ЗДАНИЯ ЖИЛЫЕ МНОГОКВАРТИРНЫЕ

ЭЛЕКТРООБОРУДОВАНИЕ

ОБЩИЕ ДАННЫЕ ПО ПРОЕКТУ

Экспликация помещений

Ведомость рабочих чертежей основного комплекта

Ведомость ссылочных и прилагаемых документов

Общие данные

Условные графические обозначения

Условные графические обозначения

Условные графические обозначения



მრავალფუნქციური კომპლექსი

ექსპლიკაცია

გამოყენებული პირობითი აღნიშვნები	
	საკადასტრო საზღვარი
-3.30	ნიშნული გეგმაზე
1	ჭრილის ხაზი
	კედლის ცეცხლმედეგობის ხარისხი 1 საათი
	კედლის ცეცხლმედეგობის ხარისხი 2 საათი
	გასასვლელამდე სავალი მანძილი
	მისაწვდომი სვლაგზა
+3.900 / 3.600	ნიშნული ჭრილზე, ფასადზე
	გაძლიერებული ბეტონის სტრუქტურული ელემენტები 3 სთ-იანი ხანძარმედეგობით (სვეტი, კოჭი, დიაფრაგმა)
	გაძლიერებული ბეტონის სტრუქტურული ელემენტები 2 სთ-იანი ხანძარმედეგობით (სართულშუა გადახურვის ფილა)
	ბეტონის ბლოკის 200 იანი კედელი
	ბეტონის ბლოკის 100 იანი კედელი
	შუშის აღმნიშვნელი
1	ღერძის ხაზი
L=11.8 m 10%	პანდუსის ქანობის მაჩვენებელი
	საჯარო დაკავებულობა (ს3)
	საცხოვრებელი დაკავებულობა (სც-2)
	საწყობო დაკავებულობა (სწ-2)
	წარმოსახვითი ხაზი

ძირითადი გეგმა

შემსრულებელი

შპს "ლენდმარკ პროჯექტი"

ვაჟა-ფშაველას მე-2 კვარტალი, 11ზ, საქართველო თბილისი
ტელ: +995 032 222 00 88

ძირითადი შენიშვნები

პროექტი:

მრავალფუნქციური კომპლექსი
თბილისი, ილია ვეკუას 11გ

TITLE:

სართულის გეგმა +34.50 ნიშნულზე

SEAL:	დახაზა:	ხელმოწერა:
	შეამოწმა:	ხელმოწერა:
	თარიღი:	24.05.2022
	მასშტაბი:	
ნახაზის ნომ:	ფორმატი: A0	რევიზია:	საფეხ: ს.3

ОБЩЕСТВО С ОГРАНИЧЕННОЙ ОТВЕТСТВЕННОСТЬЮ «СПЕЦИАЛИЗИРОВАННЫЙ ЗАСТРОЙЩИК ГОРОДСКОЙ ОКРУГ ЛЮБЕРЦЫ»

ЖИЛОЙ КОМПЛЕКС С ОБЪЕКТАМИ ОБЩЕСТВЕННОГО НАЗНАЧЕНИЯ, ПОДЗЕМНЫМ ПАРКИНГОМ И ТРАНСФОРМАТОРНОЙ ПОДСТАНЦИЕЙ

ГОРОДСКОЙ ОКРУГ ЛЮБЕРЦЫ МОСКОВСКОЙ ОБЛАСТИ

ОБЩЕСТВО С ОГРАНИЧЕННОЙ ОТВЕТСТВЕННОСТЬЮ «СПЕЦИАЛИЗИРОВАННЫЙ ЗАСТРОЙЩИК ГОРОДСКОЙ ОКРУГ ЛЮБЕРЦЫ»

Адрес: 140006, Московская обл., г.о. Люберцы, г. Люберцы, ул. Инициативная, д. 11А, помещение 1/1

Тел.: +7 (495) 532 222 00 88

ГЕНЕРАЛЬНЫЙ ПЛАН

ЖИЛОЙ КОМПЛЕКС С ОБЪЕКТАМИ ОБЩЕСТВЕННОГО НАЗНАЧЕНИЯ, ПОДЗЕМНЫМ ПАРКИНГОМ И ТРАНСФОРМАТОРНОЙ ПОДСТАНЦИЕЙ

ГОРОДСКОЙ ОКРУГ ЛЮБЕРЦЫ МОСКОВСКОЙ ОБЛАСТИ

ЭТАП 1

ГОСТ 21.501-2018	ПРАВИЛА ВЫПОЛНЕНИЯ РАБОЧЕЙ ДОКУМЕНТАЦИИ АРХИТЕКТУРНЫХ И КОНСТРУКТИВНЫХ РЕШЕНИЙ
	ГРАНИЦА ЗЕМЕЛЬНОГО УЧАСТКА
-3.30	ОТМЕТКА ВЕРХА ПОКРЫТИЯ
	ОТМЕТКА ПОЛА
	ГРАНИЦА ЗОНЫ ОБЪЕКТОВ КАПИТАЛЬНОГО СТРОИТЕЛЬСТВА 1 ЭТАПА
	ГРАНИЦА ЗОНЫ ОБЪЕКТОВ КАПИТАЛЬНОГО СТРОИТЕЛЬСТВА 2 ЭТАПА
	ГРАНИЦА ЗОНЫ ОБЪЕКТОВ КАПИТАЛЬНОГО СТРОИТЕЛЬСТВА ПОСЛЕДУЮЩИХ ЭТАПОВ
	ПРОЕКТИРУЕМЫЕ ВОЗДУШНЫЕ ЛИНИИ ЭЛЕКТРОПЕРЕДАЧИ
	ПРОЕКТИРУЕМЫЕ ОПОРЫ ЛИНИЙ ЭЛЕКТРОПЕРЕДАЧИ
	ЗОНЫ ОГРАНИЧЕНИЯ ЗАСТРОЙКИ, ОХРАННЫЕ ЗОНЫ
	ЗОНЫ ОГРАНИЧЕНИЯ ЗАСТРОЙКИ ВОЗДУШНЫХ ЛИНИЙ ЭЛЕКТРОПЕРЕДАЧИ, ОХРАННЫЕ ЗОНЫ ВОЗДУШНЫХ ЛИНИЙ ЭЛЕКТРОПЕРЕДАЧИ, ОХРАННЫЕ ЗОНЫ ТРАНСФОРМАТОРНЫХ ПОДСТАНЦИЙ

ЗАСТРОЙКА ЖИЛЫХ ДОМОВ С ОБЩЕСТВЕННЫМИ ПОМЕЩЕНИЯМИ И ПОДЗЕМНЫМИ ГАРАЖАМИ

ЖИЛОЙ КОМПЛЕКС

Благоустройство территории, дорожно-транспортная инфраструктура, сети инженерно-технического обеспечения

Схема планировочной организации земельного участка

Условные обозначения:

- Граница земельного участка
- Граница зоны с особыми условиями использования территории
- Граница территории объекта капитального строительства
- Проектируемый объект капитального строительства
- Существующий объект капитального строительства
- Проектируемый объект капитального строительства, не входящий в состав настоящего проекта
- Проектируемый объект капитального строительства, входящий в состав настоящего проекта
- Проектируемый объект капитального строительства, входящий в состав настоящего проекта, не входящий в состав настоящего этапа строительства
- Проектируемый объект капитального строительства, входящий в состав настоящего этапа строительства
- Проектируемый объект капитального строительства, входящий в состав настоящего этапа строительства, не входящий в состав настоящего этапа строительства
- Проектируемый объект капитального строительства, входящий в состав настоящего этапа

ДОКУМЕНТ В РАБОТЕ

ЗАО "ЭНЕРГОСЕТЬПРОЕКТ"

Заказчик: ООО "ЭНЕРГОСЕТЬПРОЕКТ"

Объект: Многоквартирный жилой дом по адресу: г. Москва, ул. Ленинградская, вл. 118

Стадия: Р

Наименование: Архитектурные решения

Наименование: Общие данные

Инв. № подл. | Подпись и дата | Взам. инв. №

Согласовано

Изм. | Кол.уч. | Лист | № док. | Подпись | Дата

Разработал | Проверил | Н.контр. | ГИП

Стадия | Лист | Листов

Р | 1 | 3

Масштаб 1:1

Формат А0

24.05.2022

Общие данные

Архитектурные решения многоквартирного жилого дома по адресу: г. Москва, ул. Ленинградская, вл. 118

Условные обозначения

Ведомость рабочих чертежей основного комплекта

Ведомость ссылочных и прилагаемых документов

Экспликация помещений

Планы этажей

Разрезы

Фасады

Развертки

Планы кровли

Планы фундаментов

Планы перекрытий

Планы стен

Планы перегородок

Планы полов

Планы потолков

Планы лестниц

Планы пандусов

Планы окон

Планы дверей

Планы ворот

Планы витражей

Планы фасадов

Планы ограждений

Планы благоустройства

Планы озеленения

Планы малых архитектурных форм

Планы элементов сопряжения

Планы элементов декора

Планы элементов отделки

Планы элементов инженерного оборудования

Планы элементов конструкций

Планы элементов архитектурных форм

Планы элементов ландшафтного дизайна

Планы элементов транспортной инфраструктуры

Планы элементов инженерной инфраструктуры

Планы элементов социальной инфраструктуры

Планы элементов экологической инфраструктуры

Планы элементов безопасности

Планы элементов доступности

Планы элементов комфорта

Планы элементов эстетики

Планы элементов функциональности

Планы элементов надежности

Планы элементов долговечности

Планы элементов ремонтопригодности

Планы элементов энергоэффективности

Планы элементов экологичности

Планы элементов безопасности

Планы элементов доступности

Планы элементов комфорта

Планы элементов эстетики

Планы элементов функциональности

Планы элементов надежности

Планы элементов долговечности

Планы элементов ремонтопригодности

Планы элементов энергоэффективности

Планы элементов экологичности



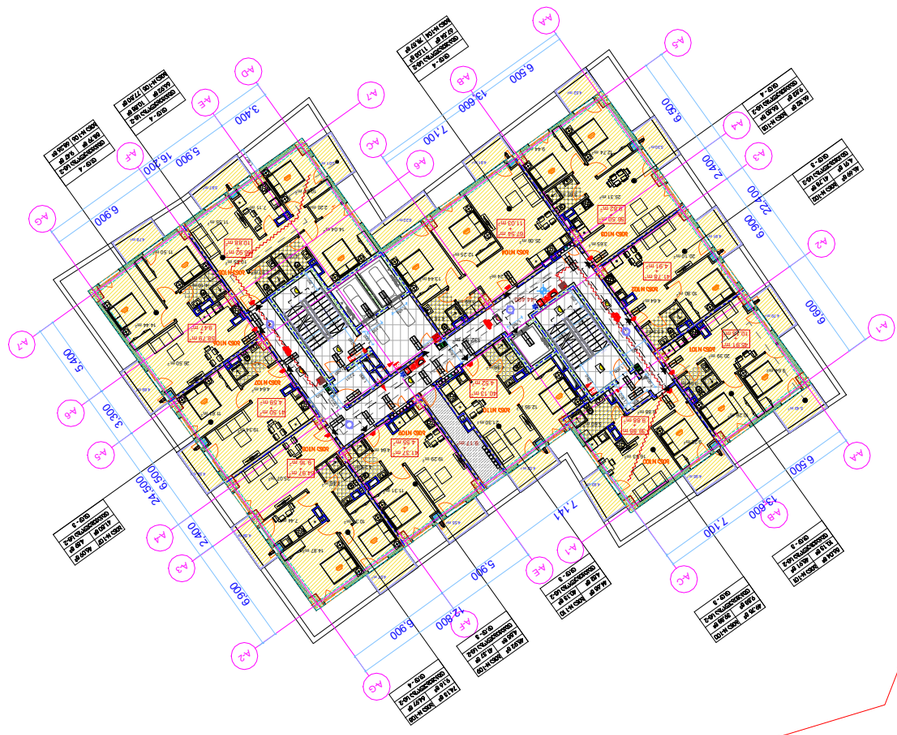

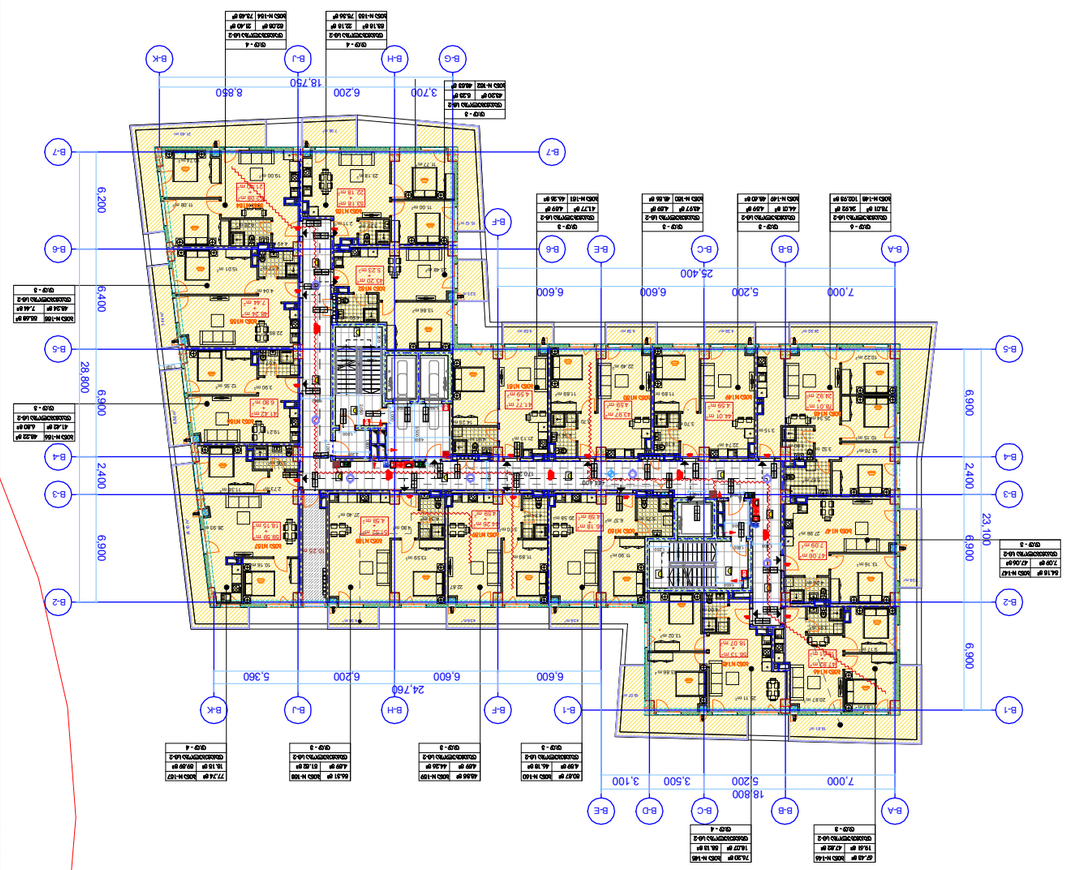

ОБЩЕСТВО С ОГРАНИЧЕННОЙ ОТВЕТСТВЕННОСТЬЮ
«ПРОЕКТНАЯ ГРУППА 118»

ЗАКАЗЧИК

ЖИЛОЙ КОМПЛЕКС С ПОДЗЕМНЫМ ПАРКИНГОМ И ВСТРОЕННЫМИ ПОМЕЩЕНИЯМИ ПО УЛ. ЗЕЛЕНОДОЛЬСКАЯ, 118, Г. ОРЕНБУРГ, ОРЕНБУРГСКАЯ ОБЛАСТЬ, 460021, +7 (995) 032 333 00 88

ПЛАН ЭТАЖА НА ОТМ. +47,400

ПЛАН ЭТАЖА НА ОТМ. +47,400

ГИП			
Н. КОНТРОЛЬ			
РУКОВОДИТЕЛЬ ГРУППЫ			
ГАП			
РАЗРАБОТАЛ		24.05.2022	
ПРОВЕРИЛ			
Н. КОНТРОЛЬ			
ГИП			

ВЕДОМОСТЬ ССЫЛОЧНЫХ И ТИПОВЫХ ДОКУМЕНТОВ			
ВЕДОМОСТЬ ОСНОВНЫХ КОМПЛЕКТОВ РАБОЧИХ ЧЕРТЕЖЕЙ			
ПЛАН ЭТАЖА НА ОТМ. +47,400	АР		3.1
ЭКСПЛИКАЦИЯ ПОМЕЩЕНИЙ		

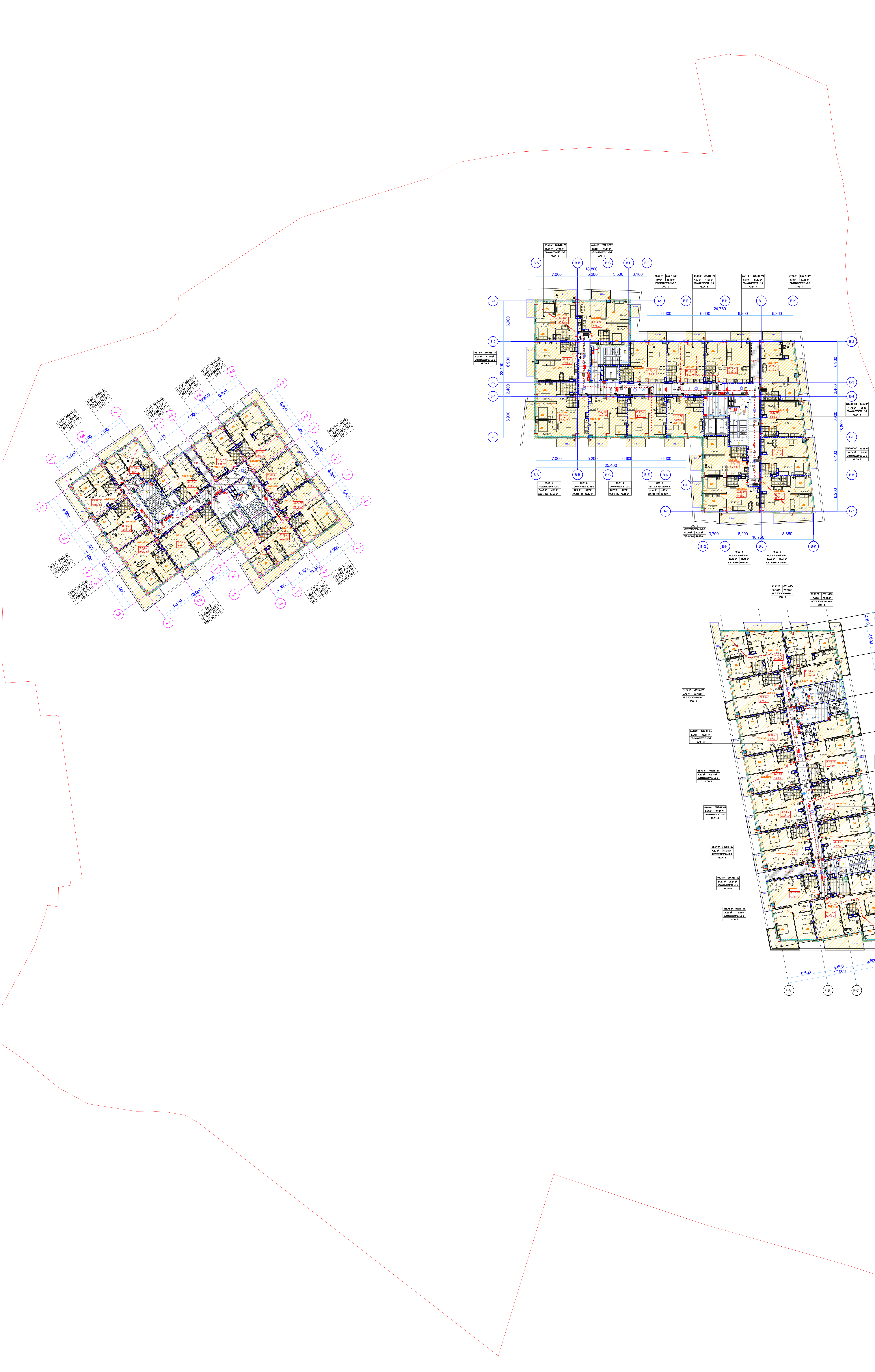

მრავალფუნქციური კომპლექსი

ექსპლიკაცია

გამოყენებული პირობითი აღნიშვნები	
	საკადასტრო საზღვარი
-3.30	ნიშნული გეგმაზე
1	ჭრილის ხაზი
	კედლის ცეცხლმედეგობის ხარისხი 1 საათი
	კედლის ცეცხლმედეგობის ხარისხი 2 საათი
	გასასვლელამდე სავალი მანძილი
	მისაწვდომი სვლაგზი
+3.900 / +3.600	ნიშნული ჭრილზე, ფასადზე
	გაძლიერებული ბეტონის სტრუქტურული ელემენტები 3 სთ-იანი ხანძარმედეგობით (სვეტი, კოჭი, დიაფრაგმა)
	გაძლიერებული ბეტონის სტრუქტურული ელემენტები 2 სთ-იანი ხანძარმედეგობით (სართულშუა გადახურვის ფილა)
	ბეტონის ბლოკის 200 იანი კედელი
	ბეტონის ბლოკის 100 იანი კედელი
	შახტის აღმნიშვნელი
1	ღერძის ხაზი
L=11.8 m 10%	პანდუსის ქანობის მაჩვენებელი
	საჯარო დაკავებულობა (ს3)
	საცხოვრებელი დაკავებულობა (სც-2)
	სასაწყობო დაკავებულობა (სწ-2)
	წარმოსახვითი ხაზი

ძირითადი გეგმა

შემსრულებელი

შპს "ლენდმარკ პროჯექტი"

ვაჟა-ფშაველას მე-2 კვარტალი, 11ზ, საქართველო თბილისი
ტელ: +995 032 222 00 88

ძირითადი შენიშვნები

პროექტი:

მრავალფუნქციური კომპლექსი
თბილისი, ილია ვეკუას 11გ

TITLE:

სართულის გეგმა +51.00 ნიშნულზე

SEAL:		
	თარიღი:	24.05.2022
ნახაზის ნომ:	ფორმატი: A0	ფურცელი: ს.3

ДОКУМЕНТ ВЫПОЛНЕН АВТОМАТИЗИРОВАННОЙ СИСТЕМОЙ ПРОЕКТИРОВАНИЯ

ГЕНЕРАЛЬНЫЙ ПЛАН

ЭКСПЛИКАЦИЯ ЗДАНИЙ И СООРУЖЕНИЙ

ГРАНИЦА ЗЕМЕЛЬНОГО УЧАСТКА

ГРАНИЦЫ ЗОН С ОСОБЫМИ УСЛОВИЯМИ ИСПОЛЬЗОВАНИЯ ТЕРРИТОРИИ

ГРАНИЦЫ ЗОН ПЛАНИРУЕМОГО РАЗМЕЩЕНИЯ ОБЪЕКТОВ КАПИТАЛЬНОГО СТРОИТЕЛЬСТВА

ЗОНЫ ОГРАНИЧЕНИЯ ЗАСТРОЙКИ

ЗАСТРОЙКА ЖИЛОГО КОМПЛЕКСА С ПОДЗЕМНЫМ ПАРКИНГОМ

ГЕНЕРАЛЬНЫЙ ПЛАН

ОБЪЕКТ ПРЕДСТАВЛЯЕТ СОБОЙ ЖИЛОЙ КОМПЛЕКС С ПОДЗЕМНЫМ ПАРКИНГОМ, ВСТРОЕННЫМИ ПОМЕЩЕНИЯМИ ОБЩЕСТВЕННОГО НАЗНАЧЕНИЯ И ОБЪЕКТАМИ ИНЖЕНЕРНОЙ ИНФРАСТРУКТУРЫ.

ЗЕМЕЛЬНЫЙ УЧАСТОК ОГРАНИЧЕН:
- С СЕВЕРА – ПРОЕКТИРУЕМЫЙ ПРОЕЗД №5;
- С ЮГА – ПРОЕКТИРУЕМЫЙ ПРОЕЗД №4;
- С ЗАПАДА – ПРОЕКТИРУЕМЫЙ ПРОЕЗД №3;
- С ВОСТОКА – ПРОЕКТИРУЕМЫЙ ПРОЕЗД №2.

ПЛОЩАДЬ ЗЕМЕЛЬНОГО УЧАСТКА – 1,2 ГА.

ПЛОЩАДЬ ЗАСТРОЙКИ – 0,4 ГА.

ПЛОЩАДЬ ОЗЕЛЕНЕНИЯ – 0,3 ГА.

ПЛОЩАДЬ ПОКРЫТИЯ ПРОЕЗДОВ И ТРОТУАРОВ – 0,5 ГА.

ПЛОЩАДЬ ПОКРЫТИЯ ПЛОЩАДОК – 0,1 ГА.

ПЛОЩАДЬ ПОКРЫТИЯ ПЛОЩАДОК ДЛЯ ОТДЫХА – 0,1 ГА.

ПЛОЩАДЬ ПОКРЫТИЯ ПЛОЩАДОК ДЛЯ ЗАНЯТИЙ СПОРТОМ – 0,1 ГА.

ПЛОЩАДЬ ПОКРЫТИЯ ПЛОЩАДОК ДЛЯ ВЫГУЛА СОБАК – 0,1 ГА.

ПЛОЩАДЬ ПОКРЫТИЯ ПЛОЩАДОК ДЛЯ ХОЗЯЙСТВЕННЫХ ЦЕЛЕЙ – 0,1 ГА.

ПЛОЩАДЬ ПОКРЫТИЯ ПЛОЩАДОК ДЛЯ ТРАНСПОРТА – 0,1 ГА.

ПЛОЩАДЬ ПОКРЫТИЯ ПЛОЩАДОК ДЛЯ ПАРКОВКИ



მრავალფუნქციური კომპლექსი

ექსპლიკაცია

გამოყენებული პირობითი აღნიშვნები

	საკადასტრო საზღვარი
-3.30	ნიშნული გეგმაზე
1	ჭრილის ხაზი
	კედლის ცეცხლმედეგობის ხარისხი 1 საათი
	კედლის ცეცხლმედეგობის ხარისხი 2 საათი
	გასასვლელამდე სავალი მანძილი
	მისაწვდომი სვლაგზა
+3.900 / 3.600	ნიშნული ჭრილზე, ფასადზე
	გაძლიერებული ბეტონის სტრუქტურული ელემენტები 3 სთ-იანი ხანძარმედეგობით (სვეტი, კოჭი, დიაფრაგმა)
	გაძლიერებული ბეტონის სტრუქტურული ელემენტები 2 სთ-იანი ხანძარმედეგობით (სართულშუა გადახურვის ფილა)
	ბეტონის ბლოკის 200 იანი კედელი
	ბეტონის ბლოკის 100 იანი კედელი
	შახტის აღმნიშვნელი
1	ღერძის ხაზი
L=11.8 m 10%	პანდუსის ქანობის მაჩვენებელი
	საჯარო დატვირთულობა (ს3)
	საცხოვრებელი დატვირთულობა (სც-2)
	სასაწყობო დატვირთულობა (სწ-2)
	წარმოსახვითი ხაზი

ძირითადი გეგმა

შემსრულებელი

შპს "ლენდმარკ პროჯექტი"

ვაჟა-ფშაველას მე-2 კვარტალი, 11ბ, საქართველო თბილისი
ტელ:+995 032 222 00 88

ძირითადი შენიშვნები

პროექტი:

მრავალფუნქციური კომპლექსი
თბილისი, ილია ვეკუას 11გ

TITLE:

სართულის გეგმა +60.90 ნიშნულზე

SEAL:

შეასრულა:	ხელმოწერა:	
შეამოწმა:	ხელმოწერა:	
თარიღი:	24.05.2022	
მასშტაბი:		
ფორმატი: A0	რევიზია:	ფურცელი: ს.3

ნახაზის ნომ:

ЗАО «ПРОЕКТНЫЙ ИНСТИТУТ ЮЖНЫЙ»

ГЕНЕРАЛЬНЫЙ ПЛАН

ГЕНЕРАЛЬНЫЙ ПЛАН

Площадь участка	64.20 га
Площадь застройки	6038 м²
Этажность	2
Количество квартир	118
Количество машиномест	133

ЭКСПЛИКАЦИЯ ЗДАНИЙ И СООРУЖЕНИЙ

Поз.	Наименование	Кол.	Примечание
1	Жилой дом	1	
2	Детский сад	1	
3	Школа	1	
4	Поликлиника	1	
5	Магазин	2	
6	Трансформаторная подстанция	1	
7	Котельная	1	
8	Гараж-стоянка	1	
9	Спортивная площадка	1	
10	Детская площадка	3	
11	Парковка	2	
12	Контейнерная площадка	4	
13	Автобусная остановка	2	
14	Пешеходный переход	3	
15	Ограждение территории	1	
16	Въездные ворота	2	
17	Пункт охраны	1	
18	Фонтан	1	
19	Памятный знак	1	
20	Беседка	4	
21	Навес для велосипедов	2	
22	Площадка для выгула собак	1	
23	Спортивный комплекс	1	
24	Бассейн	1	
25	Административное здание	1	
26	Почтовое отделение	1	
27	Аптека	1	
28	Кафе	2	
29	Автозаправочная станция	1	
30	Автомойка	1	
31	Шиномонтаж	1	
32	Склад	1	
33	Производственный цех	1	
34	Очистные сооружения	1	
35	Насосная станция	1	
36	Резервуар чистой воды	2	
37	Водонапорная башня	1	
38	Газораспределительный пункт	1	
39	Электроподстанция	1	
40	Связь	1	
41	Пожарное депо	1	
42	Ветеринарная клиника	1	
43	Приют для животных	1	
44	Кладбище	1	
45	Крематорий	1	
46	Ритуальный зал	1	
47	Цветочный павильон	2	
48	Мемориальный комплекс	1	
49	Часовня	1	
50	Колокольня	1	
51	Воинская часть	1	
52	Казарма	2	
53	Столовая	1	
54	Спортивный зал	1	
55	Стрельбище	1	
56	Полигон	1	
57	Склад ГСМ	1	
58	Ангар	2	
59	Взлетно-посадочная полоса	1	
60	Диспетчерская вышка	1	
61	Терминал аэропорта	1	
62	Перрон	1	
63	Рулежная дорожка	2	
64	Ангар для техники	3	
65	Пожарная часть аэропорта	1	
66	Метеостанция	1	
67	Радиолокационная станция	1	
68	Маяк	2	
69	Ограждение периметра	1	
70	Контрольно-пропускной пункт	2	
71	Караульное помещение	1	
72	Вышка наблюдения	4	
73	Прожекторная мачта	6	
74	Заградительный барьер	2	
75	Минное поле	1	
76	Полоса препятствий	1	
77	Окопы	1	
78	Блиндаж	2	
79	Землянка	1	
80	Ход сообщения	1	
81	Пулеметное гнездо	2	
82	Артиллерийская позиция	1	
83	Склад боеприпасов	1	
84	Командный пункт	1	
85	Наблюдательный пункт	1	
86	Связной пункт	1	
87	Медицинский пункт	1	
88	Санитарный пост	1	
89	Дезинфекционная камера	1	
90	Баня	1	
91	Прачечная	1	
92	Склад вещевого имущества	1	
93	Склад продовольствия	1	
94	Хлебопекарня	1	
95	Столовая	1	
96	Клуб	1	
97	Библиотека	1	
98	Кинотеатр	1	
99	Музей	1	
100	Выставочный зал	1	
101	Памятник	1	
102	Мемориальная доска	1	
103	Братская могила	1	
104	Обелиск	1	
105	Стела	1	
106	Триумфальная арка	1	
107	Фонтан	1	
108	Скульптура	1	
109	Декоративный пруд	1	
110	Мостик	1	
111	Беседка	1	
112	Павильон	1	
113	Летняя эстрада	1	
114	Танцплощадка	1	
115	Аттракцион	1	
116	Колесо обозрения	1	
117	Карусель	1	
118	Качели	1	
119	Горка	1	
120	Песочница	1	
121	Спортивный городок	1	
122	Турник	1	
123	Брусья	1	
124	Скамья	1	
125	Урна	1	
126	Фонарь	1	
127	Информационный щит	1	
128	Указатель	1	
129	Флагшток	1	
130	Памятный камень	1	
131	Мемориальная доска	1	
132	Братская могила	1	
133	Обелиск	1	
134	Стела	1	
135	Триумфальная арка	1	
136	Фонтан	1	
137	Скульптура	1	
138	Декоративный пруд	1	
139	Мостик	1	
140	Беседка	1	
141	Павильон	1	
142	Летняя эстрада	1	
143	Танцплощадка	1	
144	Аттракцион	1	
145	Колесо обозрения	1	
146	Карусель	1	
147	Качели	1	
148	Горка	1	
149	Песочница	1	
150	Спортивный городок	1	
151	Турник	1	
152	Брусья	1	
153	Скамья	1	
154	Урна	1	
155	Фонарь	1	
156	Информационный щит	1	
157	Указатель	1	
158	Флагшток	1	
159	Памятный камень	1	
160	Мемориальная доска	1	
161	Братская могила	1	
162	Обелиск	1	
163	Стела	1	
164	Триумфальная арка	1	
165	Фонтан	1	
166	Скульптура	1	
167	Декоративный пруд	1	
168	Мостик	1	
169	Беседка	1	
170	Павильон	1	
171	Летняя эстрада	1	
172	Танцплощадка	1	
173	Аттракцион	1	
174	Колесо обозрения	1	
175	Карусель	1	
176	Качели	1	
177	Горка	1	
178	Песочница	1	
179	Спортивный городок	1	
180	Турник	1	
181	Брусья	1	
182	Скамья	1	
183	Урна	1	
184	Фонарь	1	
185	Информационный щит	1	
186	Указатель	1	
187	Флагшток	1	
188	Памятный камень	1	
189	Мемориальная доска	1	
190	Братская могила	1	
191	Обелиск	1	
192	Стела	1	
193	Триумфальная арка	1	
194	Фонтан	1	
195	Скульптура	1	
196	Декоративный пруд	1	
197	Мостик	1	
198	Беседка	1	
199	Павильон	1	
200	Летняя эстрада	1	
201	Танцплощадка	1	
202	Аттракцион	1	
203	Колесо обозрения	1	
204	Карусель	1	
205	Качели	1	
206	Горка	1	
207	Песочница	1	
208	Спортивный городок	1	
209	Турник	1	
210	Брусья	1	
211	Скамья	1	
212	Урна	1	
213	Фонарь	1	
214	Информационный щит	1	
215	Указатель	1	
216	Флагшток	1	
217	Памятный камень	1	
218	Мемориальная доска	1	
219	Братская могила	1	
220	Обелиск	1	
221	Стела	1	
222	Триумфальная арка	1	
223	Фонтан	1	
224	Скульптура	1	
225	Декоративный пруд	1	
226	Мостик	1	
227	Беседка	1	
228	Павильон	1	
229	Летняя эстрада	1	
230	Танцплощадка	1	
231	Аттракцион	1	
232	Колесо обозрения	1	
233	Карусель	1	
234	Качели	1	
235	Горка	1	
236	Песочница	1	
237	Спортивный городок	1	
238	Турник	1	
239	Брусья	1	
240	Скамья	1	
241	Урна	1	
242	Фонарь	1	
243	Информационный щит	1	
244	Указатель	1	
245	Флагшток	1	
246	Памятный камень	1	
247	Мемориальная доска	1	
248	Братская могила	1	
249	Обелиск	1	
250	Стела	1	
251	Триумфальная арка	1	
252	Фонтан	1	
253	Скульптура	1	
254	Декоративный пруд	1	
255	Мостик	1	
256	Беседка	1	
257	Павильон	1	
258	Летняя эстрада	1	
259	Танцплощадка	1	
260	Аттракцион	1	
261	Колесо обозрения	1	
262	Карусель	1	
263	Качели	1	
264	Горка	1	
265	Песочница	1	
266	Спортивный городок	1	
267	Турник	1	
268	Брусья	1	
269	Скамья	1	
270	Урна	1	
271	Фонарь	1	
272	Информационный щит	1	
273	Указатель	1	
274	Флагшток	1	
275	Памятный камень	1	
276	Мемориальная доска	1	
277	Братская могила	1	
278	Обелиск	1	
279	Стела	1	
280	Триумфальная арка	1	
281	Фонтан	1	
282	Скульптура	1	
283	Декоративный пруд	1	
284	Мостик	1	
285	Беседка	1	
286	Павильон	1	
287	Летняя эстрада	1	
288	Танцплощадка	1	
289	Аттракцион	1	
290	Колесо обозрения	1	
291	Карусель	1	
292	Качели	1	
293	Горка	1	
294	Песочница	1	
295	Спортивный городок	1	
296	Турник	1	
297	Брусья	1	
298	Скамья	1	
299	Урна	1	
300	Фонарь	1	

ЭКСПЛИКАЦИЯ ЗЕМЕЛЬНЫХ УЧАСТКОВ

Поз.	Наименование	Площадь, га	Примечание
1	Участок жилой застройки	12.50	
2	Участок детского сада	1.20	
3	Участок школы	2.80	
4	Участок поликлиники	0.90	
5	Участок магазина	0.60	
6	Участок ТП	0.15	
7	Участок котельной	0.40	
8	Участок гаража-стоянки	0.75	
9	Участок спортивной площадки	1.50	
10	Участок детской площадки	0.45	
11	Участок парковки	0.80	
12	Участок контейнерной площадки	0.10	
13	Участок автобусной остановки	0.05	
14	Участок пешеходного перехода	0.08	
15	Участок ограждения территории	3.20	
16	Участок въездных ворот	0.12	
17	Участок пункта охраны	0.06	
18	Участок фонтана	0.30	
19	Участок памятного знака	0.10	
20	Участок беседки	0.08	
21	Участок навеса для велосипедов	0.04	
22	Участок площадки для выгула собак	0.35	
23	Участок спортивного комплекса	2.40	
24	Участок бассейна	0.50	
25	Участок административного здания	0.70	
26	Участок почтового отделения	0.25	
27	Участок аптеки	0.20	
28	Участок кафе	0.30	
29	Участок АЗС	0.60	
30	Участок автомойки	0.25	
31	Участок шиномонтажа	0.20	
32	Участок склада	0.55	
33	Участок производственного цеха	1.10	
34	Участок очистных сооружений	1.80	
35	Участок насосной станции	0.35	
36	Участок резервуара чистой воды	0.40	
37	Участок водонапорной башни	0.15	
38	Участок ГРП	0.20	
39	Участок электроподстанции	0.25	
40	Участок связи	0.10	
41	Участок пожарного депо	0.30	
42	Участок ветеринарной клиники	0.35	
43	Участок приюта для животных	0.40	
44	Участок кладбища	3.50	
45	Участок крематория	0.80	
46	Участок ритуального зала	0.30	
47	Участок цветочного павильона	0.05	
48	Участок мемориального комплекса	0.60	
49	Участок часовни	0.15	
50	Участок колокольни	0.10	
51	Участок воинской части	4.50	
52	Участок казармы	0.90	
53	Участок столовой	0.35	
54	Участок спортивного зала	0.70	
55	Участок стрельбища	2.20	
56	Участок полигона	5.00	
57	Участок склада ГСМ	0.60	
58	Участок ангара	0.80	
59	Участок взлетно-посадочной полосы	3.50	
60	Участок диспетчерской вышки	0.15	
61	Участок терминала аэропорта	1.20	
62	Участок перрона	0.90	
63	Участок рулежной дорожки	1.10	
64	Участок ангара для техники	0.75	
65	Участок пожарной части аэропорта	0.40	
66	Участок метеостанции	0.25	
67	Участок радиолокационной станции	0.30	
68	Участок маяка	0.10	
69	Участок ограждения периметра	2.50	
70	Участок КПП	0.20	
71	Участок караульного помещения	0.15	
72	Участок вышки наблюдения	0.10	
73	Участок прожекторной мачты	0.08	
74	Участок заградительного барьера	0.60	
75	Участок минного поля	1.50	
76	Участок полосы препятствий	0.80	
77	Участок окопов	0.40	
78	Участок блиндажа	0.12	
79	Участок землянки	0.10	
80	Участок хода сообщения	0.30	
81	Участок пулеметного гнезда	0.08	
82	Участок артиллерийской позиции	0.25	
83	Участок склада боеприпасов	0.35	
84	Участок командного пункта	0.20	
85	Участок наблюдательного пункта	0.15	
86	Участок связного пункта	0.10	
87	Участок медицинского пункта	0.12	
88	Участок санитарного поста	0.08	
89	Участок дезинфекционной камеры	0.10	
90	Участок бани	0.15	
91	Участок прачечной	0.12	
92	Участок склада вещевого имущества	0.20	
93	Участок склада продовольствия	0.25	
94	Участок хлебопекарни	0.30	
95	Участок столовой	0.35	
96	Участок клуба	0.40	
97	Участок библиотеки	0.30	
98	Участок кинотеатра	0.45	
99	Участок музея	0.35	
100	Участок выставочного зала	0.30	
101	Участок памятника	0.10	
102	Участок мемориальной доски	0.05	
103	Участок братской могилы	0.20	
104	Участок обелиска	0.08	
105	Участок стелы	0.10	
106	Участок триумфальной арки	0.15	
107	Участок фонтана	0.30	
108	Участок скульптуры	0.12	
109	Участок декоративного пруда	0.25	
110	Участок мостика	0.08	
111	Участок беседки	0.10	
112	Участок павильона	0.12	
113	Участок летней эстрады	0.20	
114	Участок танцплощадки	0.15	
115	Участок аттракциона	0.30	
116	Участок колеса обозрения	0.40	
117	Участок карусели	0.25	
118	Участок качелей	0.10	
119	Участок горки	0.12	
120	Участок песочницы	0.08	
121	Участок спортивного городка	0.50	
122	Участок турника	0.05	
123	Участок брусьев	0.06	
124	Участок скамьи	0.04	
125	Участок урны	0.03	
126	Участок фонаря	0.05	
127	Участок информационного щита	0.06	
128	Участок указателя	0.04	
129	Участок флагштока	0.08	
130	Участок памятного камня	0.10	
131	Участок мемориальной доски	0.05	
132	Участок братской могилы	0.20	
133	Участок обелиска	0.08	
134	Участок стелы	0.10	
135	Участок триумфальной арки	0.15	
136	Участок фонтана	0.30	
137	Участок скульптуры	0.12	
138	Участок декоративного пруда	0.25	
139	Участок мостика	0.08	
140	Участок беседки	0.10	
141	Участок павильона	0.12	
142	Участок летней эстрады	0.20	
143	Участок танцплощадки	0.15	
144	Участок аттракциона	0.30	
145	Участок колеса обозрения	0.40	
146	Участок карусели	0.25	
147	Участок качелей	0.10	
148	Участок горки	0.12	
149	Участок песочницы	0.08	
150	Участок спортивного городка	0.50	
151	Участок турника	0.05	
152	Участок брусьев	0.06	
153	Участок скамьи	0.04	
154	Участок урны	0.03	
155	Участок фонаря	0.05	
156	Участок информационного щита	0.06	
157	Участок указателя	0.04	
158	Участок флагштока	0.08	
159	Участок памятного камня	0.10	
160	Участок мемориальной доски	0.05	
161	Участок братской могилы	0.20	
162	Участок обелиска	0.08	
163	Участок стелы	0.10	
164	Участок триумфальной арки	0.15	
165	Участок фонтана	0.30	
166	Участок скульптуры	0.12	
167	Участок декоративного пруда	0.25	
168	Участок мостика	0.08	
169	Участок беседки	0.10	
170	Участок павильона	0.12	
171	Участок летней эстрады	0.20	
172	Участок танцплощадки	0.15	
173	Участок аттракциона	0.30	
174	Участок колеса обозрения	0.40	
175	Участок карусели	0.25	
176	Участок качелей	0.10	
177	Участок горки	0.12	
178	Участок песочницы	0.08	
179	Участок спортивного городка	0.50	
180	Участок турника	0.05	
181	Участок брусьев	0.06	
182	Участок скамьи	0.04	
183	Участок урны	0.03	
184	Участок фонаря	0.05	
185	Участок информационного щита	0.06	
186	Участок указателя	0.04	
187	Участок флагштока	0.08	
188	Участок памятного камня	0.10	
189	Участок мемориальной доски	0.05	
190	Участок братской могилы	0.20	
191	Участок обелиска	0.08	
192	Участок стелы	0.10	
193	Участок триумфальной арки	0.15	
194	Участок фонтана	0.30	
195	Участок скульптуры	0.12	
196	Участок декоративного пруда	0.25	
197	Участок мостика	0.08	
198	Участок беседки	0.10	
199	Участок павильона	0.12	
200	Участок летней эстрады	0.20	
201	Участок танцплощадки	0.15	
202	Участок аттракциона	0.30	
203	Участок колеса обозрения	0.40	
204	Участок карусели	0.25	
205	Участок качелей	0.10	
206	Участок горки	0.12	
207	Участок песочницы	0.08	
208	Участок спортивного городка	0.50	
209	Участок турника	0.05	
210	Участок брусьев	0.06	
211	Участок скамьи	0.04	
212	Участок урны	0.03	
213	Участок фонаря	0.05	
214	Участок информационного щита	0.06	
215	Участок указателя	0.04	
216	Участок флагштока	0.08	
217	Участок памятного камня	0.10	
218	Участок мемориальной доски	0.05	
219	Участок братской могилы	0.20	
220	Участок обелиска	0.08	
221	Участок стелы	0.10	
222	Участок триумфальной арки	0.15	
223	Участок фонтана	0.30	
224	Участок скульптуры	0.12	
225	Участок декоративного пруда	0.25	
226	Участок мостика	0.08	
227	Участок беседки	0.10	
228	Участок павильона	0.12	
229	Участок летней эстрады	0.20	
230	Участок танцплощадки	0.15	
231	Участок аттракциона	0.30	
232	Участок колеса обозрения	0.40	
233	Участок карусели	0.25	
234	Участок качелей	0.10	
235	Участок горки	0.12	
236	Участок песочницы	0.08	
237	Участок спортивного городка	0.50	
238	Участок турника	0.05	
239	Участок брусьев	0.06	
240	Участок скамьи	0.04	
241	Участок урны	0.03	
242	Участок фонаря	0.05	
243	Участок информационного щита	0.06	
244	Участок указателя	0.04	
245	Участок флагштока	0.08	
246	Участок памятного камня	0.10	
247	Участок мемориальной доски	0.05	
248	Участок братской могилы	0.20	
249	Участок обелиска	0.08	
250	Участок стелы	0.10	
251	Участок триумфальной арки	0.15	
252	Участок фонтана	0.30	
253	Участок скульптуры	0.12	
254	Участок декоративного пруда	0.25	
255	Участок мостика	0.08	
256	Участок беседки	0.10	
257	Участок павильона	0.12	
258	Участок летней эстрады	0.20	
259	Участок танцплощадки	0.15	
260	Участок аттракциона	0.30	
261	Участок колеса обозрения	0.40	
262	Участок карусели	0.25	
263	Участок качелей	0.10	
264	Участок горки	0.12	
265	Участок песочницы	0.08	
266	Участок спортивного городка	0.50	
267	Участок турника	0.05	
268	Участок брусьев	0.06	
269	Участок скамьи	0.04	
270	Участок урны	0.03	
271	Участок фонаря	0.05	
272	Участок информационного щита	0.06	
273	Участок указателя	0.04	
274	Участок флагштока	0.08	
275	Участок памятного камня	0.10	
276	Участок мемориальной доски	0.05	
277	Участок братской могилы	0.20	
278	Участок обелиска	0.08	
279	Участок стелы	0.10	
280	Участок триумфальной арки	0.15	
281	Участок фонтана	0.30	
282	Участок скульптуры	0.12	
283	Участок декоративного пруда	0.25	
284	Участок мостика	0.08	
285	Участок беседки	0.10	
286	Участок павильона	0.12	
287	Участок летней эстрады	0.20	
288	Участок танцплощадки	0.15	
289	Участок аттракциона	0.30	
290	Участок колеса обозрения	0.40	
291	Участок карусели	0.25	
292	Участок качелей	0.10	
293	Участок горки	0.12	
294	Участок песочницы	0.08	
295	Участок спортивного городка	0.50	
296	Участок турника	0.05	
297	Участок брусьев	0.06	
298	Участок скамьи	0.04	
299	Участок урны	0.03	
300	Участок фонаря	0.05	

ЭКСПЛИКАЦИЯ ЗДАНИЙ И СООРУЖЕНИЙ

Поз.	Наименование	Кол.	Примечание
1	Жилой дом	1	
2	Детский сад	1	
3	Школа	1	
4	Поликлиника	1	
5	Магазин	2	
6	Трансформаторная подстанция	1	
7	Котельная	1	
8	Гараж-стоянка	1	
9	Спортивная площадка	1	
10	Детская площадка	3	
11	Парковка	2	
12	Контейнерная площадка	4	
13	Автобусная остановка	2	
14	Пешеходный переход	3	
15	Ограждение территории	1	
16	Въездные ворота	2	
17	Пункт охраны	1	
18	Фонтан	1	
19	Памятный знак	1	
20	Беседка	4	
21	Навес для велосипедов	2	
22	Площадка для выгула собак	1	
23	Спортивный комплекс	1	
24	Бассейн	1	
25	Административное здание	1	
26	Почтовое отделение	1	
27	Аптека	1	
28	Кафе	2	
29	Автозаправочная станция	1	
30	Автомойка	1	
31	Шиномонтаж	1	
32	Склад	1	
33	Производственный цех	1	
34	Очистные сооружения	1	
35	Насосная станция	1	
36	Резервуар чистой воды	2	
37	Водонапорная башня	1	
38	Газораспределительный пункт	1	
39	Электроподстанция	1	
40	Связь	1	
41	Пожарное депо	1	
42	Ветеринарная клиника	1	
43	Приют для животных	1	
44	Кладбище	1	
45	Крематорий	1	
46	Ритуальный зал	1	
47	Цветочный павильон	2	
48	Мемориальный комплекс	1	
49	Часовня	1	
50	Колокольня	1	
51	Воинская часть	1	
52	Казарма	2	
53	Столовая	1	
54	Спортивный зал	1	
55	Стрельбище	1	
56	Полигон	1	
57	Склад ГСМ	1	
58	Ангар	2	
59	Взлетно-посадочная полоса	1	
60	Диспетчерская вышка	1	
61	Терминал аэропорта	1	
62	Перрон	1	
63	Рулежная дорожка	2	
64	Ангар для техники	3	
65	Пожарная часть аэропорта	1	
66	Метеостанция	1	
67	Радиолокационная станция	1	
68	Маяк	2	
69	Ограждение периметра	1	
70	Контрольно-пропускной пункт	2	
71	Караульное помещение	1	
72	Вышка наблюдения	4	
73	Прожекторная мачта	6	
74	Заградительный барьер	2	
75	Минное поле	1	
76	Полоса препятствий	1	
77	Окопы	1	
78	Блиндаж	2	
79	Землянка	1	
80	Ход сообщения	1	
81	Пулеметное гнездо	2	
82	Артиллерийская позиция	1	
83	Склад боеприпасов	1	
84	Командный пункт	1	
85	Наблюдательный пункт	1	
86	Связной пункт	1	
87	Медицинский пункт	1	
88	Санитарный пост	1	
89	Дезинфекционная камера	1	
90	Баня	1	
91	Прачечная	1	
92	Склад вещевого имущества	1	
93	Склад продовольствия	1	
94	Хлебопекарня	1	
95	Столовая	1	
96	Клуб	1	
97	Библиотека	1	
98	Кинотеатр	1	
99	Музей	1	
100	Выставочный зал	1	
101	Памятник	1	
102	Мемориальная доска	1	
103	Братская могила	1	
104	Обелиск	1	
105	Стела	1	
106	Триумфальная арка	1	
107	Фонтан	1	
108	Скульптура	1	
109	Декоративный пруд	1	
110	Мостик	1	
111	Беседка	1	
112	Павильон	1	
113	Летняя эстрада	1	
114	Танцплощадка	1	
115	Аттракцион	1	
116	Колесо обозрения	1	
117	Карусель	1	
118	Качели	1	
119	Горка	1	
120	Песочница	1	
121	Спортивный городок	1	
122	Турник	1	
123	Брусья	1	
124	Скамья	1	
125	Урна	1	
126	Фонарь	1	
127	Информационный щит	1	
128	Указатель	1	
129	Флагшток	1	
130	Памятный камень	1	
131	Мемориальная доска	1	
132	Братская могила	1	
133	Обелиск	1	
134	Стела	1	
135	Триумфальная арка	1	
136	Фонтан	1	
137	Скульптура	1	
138	Декоративный пруд	1	
139	Мостик	1	
140	Беседка	1	
141	Павильон	1	
142	Летняя эстрада	1	
143	Танцплощадка	1	
144	Аттракцион	1	
145	Колесо обозрения	1	
146	Карусель	1	
147	Качели	1	
148	Горка	1	
149	Песочница	1	
150	Спортивный городок	1	
151	Турник	1	
152	Брусья	1	
153	Скамья	1	
154	Урна	1	
155	Фонарь	1	
156	Информационный щит	1	
157	Указатель	1	
158	Флагшток	1	
159	Памятный камень	1	
160	Мемориальная доска	1	
161	Братская могила	1	
162	Обелиск	1	
163	Стела	1	
164	Триумфальная арка	1	
165	Фонтан	1	
166	Скульптура	1	
167	Декоративный пруд	1	
168	Мостик	1	
169	Беседка	1	
170	Павильон	1	
171	Летняя эстрада	1	
172	Танцплощадка	1	
173	Аттракцион	1	
174	Колесо обозрения	1	
175	Карусель	1	
176	Качели	1	
177	Горка	1	
178	Песочница	1	
179	Спортивный городок	1	
180	Турник	1	
181	Брусья	1	
182	Скамья	1	
183	Урна	1	
184	Фонарь	1	
185	Информационный щит	1	
186	Указатель	1	
187	Флагшток	1	
188	Памятный камень	1	
189	Мемориальная доска	1	
190	Братская могила	1	
191	Обелиск	1	
192	Стела	1	
193	Триумфальная арка	1	
194	Фонтан	1	
195	Скульптура	1	
196	Декоративный пруд	1	
197	Мостик	1	
198	Беседка	1	
199	Павильон	1	
200	Летняя эстрада	1	
201	Танцплощадка	1	
202	Аттракцион	1	
203	Колесо обозрения	1	
204	Карусель	1	
205	Качели	1	
206	Горка	1	
207	Песочница	1	
208	Спортивный городок	1	
209	Турник	1

ЗАСТРОЙКА ЖИЛОГО КОМПЛЕКСА С ОБЩЕСТВЕННЫМИ ПОМЕЩЕНИЯМИ И ПОДЗЕМНОЙ ПАРКОВКОЙ

ГЕНЕРАЛЬНЫЙ ПЛАН

ЭКСПЛИКАЦИЯ ЗДАНИЙ И СООРУЖЕНИЙ

Поз.	Наименование	Кол.	Площадь, м²	Этажность
1	Жилой дом №1 (монолитный, 12 этажей)	1	1 842,6	12
2	Жилой дом №2 (монолитный, 12 этажей)	1	1 842,6	12
3	Жилой дом №3 (монолитный, 12 этажей)	1	1 842,6	12
4	Общественное здание (встроенные помещения)	1	2 310,4	2
5	Подземная автостоянка	1	5 620,0	1
6	Трансформаторная подстанция	1	86,4	1
7	Контрольно-пропускной пункт	1	24,0	1
8	Мусорокамера	2	18,0	1

ЭКСПЛИКАЦИЯ ПОМЕЩЕНИЙ

Поз.	Наименование	Площадь, м²
1	Тамбур	4,2
2	Коридор	12,6
3	Лестничная клетка	9,8
4	Лифтовой холл	6,4
5	Электрощитовая	3,6
6	Помещение уборочного инвентаря	2,1
7	Санузел общего пользования	4,8
8	Помещение охраны	11,5
9	Кладовая	5,0
10	Машиноместо	13,2

ЗАСТРОЙКА ЖИЛОГО КОМПЛЕКСА С ОБЩЕСТВЕННЫМИ ПОМЕЩЕНИЯМИ

ГЕНЕРАЛЬНЫЙ ПЛАН

ГРАНИЦА ЗЕМЕЛЬНОГО УЧАСТКА

ГРАНИЦА ЗОНЫ ОБЪЕКТОВ КУЛЬТУРНОГО НАСЛЕДИЯ

ГРАНИЦА ЗОНЫ ОХРАНЫ ОБЪЕКТОВ КУЛЬТУРНОГО НАСЛЕДИЯ

ГРАНИЦА ЗОНЫ ЗАЩИТЫ ОБЪЕКТОВ КУЛЬТУРНОГО НАСЛЕДИЯ

ГРАНИЦА ЗОНЫ ОХРАНЯЕМОГО ЛАНДШАФТА

ГРАНИЦА ЗОНЫ ЗАЩИТЫ ОХРАНЯЕМОГО ЛАНДШАФТА

ՀԱՅԱՍՏԱՆԻ ՀԱՆՐԱՊԵՏՈՒԹՅԱՆ ԱՐԱՐԱՏԻ ՄԱՐԶԻ ԱՐՏԱՇԱՏ ՀԱՄԱՅՆՔԻ ՀԱՐՑԱՅԻՆ ՏԱՐԱԾՔՈՒՄ ԳՏՆՎՈՂ ՀՈՂԱՄԱՍԵՐԻ ԱՌԱՆՁՆԱՑՈՒՄ ԵՎ ՕԳՏԱԳՈՐԾՄԱՆ ՆՊԱՏԱԿՈՎ

ՀՈՂԱՄԱՍԻ ԱՌԱՆՁՆԱՑՄԱՆ ԵՎ ՕԳՏԱԳՈՐԾՄԱՆ ՆՊԱՏԱԿՈՎ

ՀՈՂԱՄԱՍԻ ԱՌԱՆՁՆԱՑՄԱՆ ԵՎ ՕԳՏԱԳՈՐԾՄԱՆ ՆՊԱՏԱԿՈՎ ՀԱՆՁՆՎՈՂ ՀՈՂԱՄԱՍԵՐԻ ԶԱՆԳԱՀԱՐԱԿԱՆ ՀԱՄԱՐԸ

ՀՈՂԱՄԱՍԻ ՀԱՍՑԵԱՅԻՆ ՀԱՄԱՐ

ՀՈՂԱՄԱՍԻ ՀԱՄԱՐ

ՀՈՂԱՄԱՍԻ ՍԱՀՄԱՆԱՓԱԿՈՒՄ

ՀԱՅԱՍՏԱՆԻ ՀԱՆՐԱՊԵՏՈՒԹՅԱՆ ԱՐԱՐԱՏԻ ՄԱՐԶԻ ԱՐՏԱՇԱՏ ՀԱՄԱՅՆՔԻ ՀԱՐԱՎԱՅԻՆ ՄԱՍ

ԱՐՏԱՇԱՏ ՀԱՄԱՅՆՔԻ ՀԱՐԱՎԱՅԻՆ ՄԱՍԻ ԱՌԱՆՁՆԱՀԱՏԿԱՑՈՒՄՆԵՐԻ ՀԱՄԱԿԱՐԳԱՅԻՆ ՍԽԵՄԱ

ԱՌԱՆՁՆԱՀԱՏԿԱՑՈՒՄՆԵՐԻ ՑԱՆԿ

- ՀԱՄԱՅՆՔԱՅԻՆ ՍԵՓԱԿԱՆՈՒԹՅԱՆ ՀՈՂԱՄԱՍԻ ԱՌԱՆՁՆԱՀԱՏԿԱՑՈՒՄՆԵՐԻ ՀԱՄԱԿԱՐԳԱՅԻՆ ՍԽԵՄԱ

ЖИЛОЙ КОМПЛЕКС С ПОДЗЕМНЫМ ПАРКИНГОМ И ОБЪЕКТАМИ СОЦИАЛЬНО-БЫТОВОГО НАЗНАЧЕНИЯ

ГЕНЕРАЛЬНЫЙ ПЛАН

ЗАСТРОЙЩИК: ООО "СЗ "ЛЕНИНГРАДСКАЯ ЖЕМЧУЖИНА"

ЗАО "ПРОЕКТНАЯ ГРУППА "ЛЕНИНГРАДСКАЯ ЖЕМЧУЖИНА" 119, ЛЕНИНГРАДСКАЯ ОБЛ., ГАТЧИНСКИЙ Р-Н, Г. ГАТЧИНА, ПР. 25 ОКТЯБРЯ, Д. 2 А, ЛИТ. Б, ОФИС 4 +7 (911) 222 00 88

ГЕНЕРАЛЬНЫЙ ПОДРЯДЧИК ООО "ЛЕНИНГРАДСКАЯ ЖЕМЧУЖИНА"

ЗАКАЗЧИК ООО "ЛЕНИНГРАДСКАЯ ЖЕМЧУЖИНА"

ЖИЛОЙ КОМПЛЕКС С ПОДЗЕМНЫМ ПАРКИНГОМ И ОБЪЕКТАМИ СОЦИАЛЬНО-БЫТОВОГО НАЗНАЧЕНИЯ
ЛЕНИНГРАДСКАЯ ОБЛ., ГАТЧИНСКИЙ Р-Н, Г. ГАТЧИНА, 118

TITLE:
ГЕНЕРАЛЬНЫЙ ПЛАН
ГПЗУ №РФ-47-2-15-0-00-2021-0363-0 + 80,70

SEAL:			
ВЕДУЩИЙ ИНЖЕНЕР			
ГИП	ШЕЛЕПОВА		
ГЕНЕРАЛЬНЫЙ ДИРЕКТОР	ШЕЛЕПОВА		
ГАП			
ДАТА	24.05.2022		
ВЕРСИЯ ПРОГРАММЫ			
ВЕРСИЯ ПЛАГИНА			
ВЕРСИЯ ПРОЕКТА			
ВЕРСИЯ ПЛАНА			
ВЕРСИЯ ПЛАНА			
ВЕРСИЯ ПЛАН

ЗАСТРОЙКА ЖИЛОГО ДОМА

ГЕНЕРАЛЬНЫЙ ПЛАН

ЗОНА ЗАСТРОЙКИ

ЗОНА ОЗЕЛЕНЕНИЯ

ЗОНА ПЕШЕХОДНЫХ ДОРОЖЕК И ТРОТУАРОВ

ЗОНА ПРОЕЗДОВ

ЗОНА ПАРКОВОК

ЗОНА ПЛОЩАДОК

ЗОНА ОГРАЖДЕНИЯ

ЗОНА ВОДОЕМОВ

ЗОНА ВЫСОКОЙ ЗЕЛЕНИ

ЗОНА ГАЗОНОВ

ЗОНА ЦВЕТНИКОВ

ЗОНА ПОДПОРНЫХ СТЕН

ЗОНА ПЕРЕПАДОВ ВЫСОТ

ЗОНА ПЕРЕПАДОВ ВЫСОТ

ЗОНА ПЕРЕПАДОВ ВЫСОТ

ЗАСТРОЙКА ЖИЛЫХ ДОМОВ С ОБЩЕСТВЕННЫМИ ПОМЕЩЕНИЯМИ И ПОДЗЕМНЫМИ ГАРАЖАМИ

ГЕНПЛАН

ОБЪЕКТ ГРАДОСТРОИТЕЛЬНОЙ ДЕЯТЕЛЬНОСТИ: ЖИЛОЙ КОМПЛЕКС С ОБЩЕСТВЕННЫМИ ПОМЕЩЕНИЯМИ И ПОДЗЕМНЫМИ ГАРАЖАМИ

ГРАНИЦА ЗЕМЕЛЬНОГО УЧАСТКА

ГРАНИЦА ЗОНЫ ДЕЙСТВИЯ ПУБЛИЧНОГО СЕРВИТУТА

ГРАНИЦА ЗОНЫ ДЕЙСТВИЯ ПУБЛИЧНОГО СЕРВИТУТА 2

ГРАНИЦА ЗОНЫ ДЕЙСТВИЯ ПУБЛИЧНОГО СЕРВИТУТА 3

ЗОНА ОГРАНИЧЕНИЯ ЗАСТРОЙКИ, ЗАПРЕЩЕНО СТРОИТЕЛЬСТВО ОБЪЕКТОВ КАПИТАЛЬНОГО СТРОИТЕЛЬСТВА

ЗОНА ОГРАНИЧЕНИЯ ЗАСТРОЙКИ, ЗАПРЕЩЕНО СТРОИТЕЛЬСТВО ОБЪЕКТОВ КАПИТАЛЬНОГО СТРОИТЕЛЬСТВА 2

ЗОНА ОГРАНИЧЕНИЯ ЗАСТРОЙКИ, ЗАПРЕЩЕНО СТРОИТЕЛЬСТВО ОБЪЕКТОВ КАПИТАЛЬНОГО СТРОИТЕЛЬСТВА 3

ЗОНА ОГРАНИЧЕНИЯ ЗАСТРОЙКИ, ЗАПРЕЩЕНО СТРОИТЕЛЬСТВО ОБЪЕКТОВ КАПИТАЛЬНОГО СТРОИТЕЛЬСТВА 4

ЗОНА ОГРАНИЧЕНИЯ ЗАСТРОЙКИ, ЗАПРЕЩЕНО СТРОИТЕЛЬСТВО ОБЪЕКТОВ КАПИТАЛЬНОГО СТРОИТЕЛЬСТВА 5

ЗОНА ОГРАНИЧЕНИЯ ЗАСТРОЙКИ, ЗАПРЕЩЕНО СТРОИТЕЛЬСТВО ОБЪЕКТОВ КАПИТАЛЬНОГО СТРОИТЕЛЬСТВА 6

ЗОНА ОГРАНИЧЕНИЯ ЗАСТРОЙКИ, ЗАПРЕЩЕНО СТРОИТЕЛЬСТВО ОБЪЕКТОВ КАПИТАЛЬНОГО СТРОИТЕЛЬСТВА 7

ЗОНА ОГРАНИЧЕНИЯ ЗАСТРОЙКИ, ЗАПРЕЩЕНО СТРОИТЕЛЬСТВО ОБЪЕКТОВ КАПИТАЛЬНОГО СТРОИТЕЛЬСТВА 8

ЗОНА ОГРАНИЧЕНИЯ ЗАСТРОЙКИ, ЗАПРЕЩЕНО СТРОИТЕЛЬСТВО ОБЪЕКТОВ КАПИТАЛЬНОГО СТРОИТЕЛЬСТВА 9

ЗОНА ОГРАНИЧЕНИЯ ЗАСТРОЙКИ, ЗАПРЕЩЕНО СТРОИТЕЛЬСТВО ОБЪЕКТОВ КАПИТАЛЬНОГО СТРОИТЕЛЬСТВА 10

ЗОНА ОГРАНИЧЕНИЯ ЗАСТРОЙКИ, ЗАПРЕЩЕНО СТРОИТЕЛЬСТВО ОБЪЕКТОВ КАПИТАЛЬНОГО СТРОИТЕЛЬСТВА 11

ЗОНА ОГРАНИЧЕНИЯ ЗАСТРОЙКИ, ЗАПРЕЩЕНО СТРОИТЕЛЬСТВО ОБЪЕКТОВ КАПИТАЛЬНОГО СТРОИТЕЛЬСТВА 12

ЗОНА ОГРАНИЧЕНИЯ ЗАСТРОЙКИ, ЗАПРЕЩЕНО СТРОИТЕЛЬСТВО ОБЪЕКТОВ КАПИТАЛЬНОГО СТРОИТЕЛЬСТВА 13

ЗОНА ОГРАНИЧЕНИЯ ЗАСТРОЙКИ, ЗАПРЕЩЕНО СТРОИТЕЛЬСТВО ОБЪЕКТОВ КАПИТАЛЬНОГО СТРОИТЕЛЬСТВА 14

ЗОНА ОГРАНИЧЕНИЯ ЗАСТРОЙКИ, ЗАПРЕЩЕНО СТРОИТЕЛЬСТВО ОБЪЕКТОВ КАПИТАЛЬНОГО СТРОИТЕЛЬСТВА 15

ЗОНА ОГРАНИЧЕНИЯ ЗАСТРОЙКИ, ЗАПРЕЩЕНО СТРОИТЕЛЬСТВО ОБЪЕКТОВ КАПИТАЛЬНОГО СТРОИТЕЛЬСТВА 16

ЗОНА ОГРАНИЧЕНИЯ ЗАСТРОЙКИ, ЗАПРЕЩЕНО СТРОИТЕЛЬСТВО ОБЪЕКТОВ КАПИТАЛЬНОГО СТРОИТЕЛЬСТВА 17

ЗОНА ОГРАНИЧЕНИЯ ЗАСТРОЙКИ, ЗАПРЕЩЕНО СТРОИТЕЛЬСТВО ОБЪЕКТОВ КАПИТАЛЬНОГО СТРОИТЕЛЬСТВА 18

ЗОНА ОГРАНИЧЕНИЯ ЗАСТРОЙКИ, ЗАПРЕЩЕНО СТРОИТЕЛЬСТВО ОБЪЕКТОВ КАПИТАЛЬНОГО СТРОИТЕЛЬСТВА 19

ЗОНА ОГРАНИЧЕНИЯ ЗАСТРОЙКИ, ЗАПРЕЩЕНО СТРОИТЕЛЬСТВО ОБЪЕКТОВ КАПИТАЛЬНОГО СТРОИТЕЛЬСТВА 20

ЗОНА ОГРАНИЧЕНИЯ ЗАСТРОЙКИ, ЗАПРЕЩЕНО СТРОИТЕЛЬСТВО ОБЪЕКТОВ КАПИТАЛЬНОГО СТРОИТЕЛЬСТВА 21

ЗОНА ОГРАНИЧЕНИЯ ЗАСТРОЙКИ, ЗАПРЕЩЕНО СТРОИТЕЛЬСТВО ОБЪЕКТОВ КАПИТАЛЬНОГО СТРОИТЕЛЬСТВА 22

ЗОНА ОГРАНИЧЕНИЯ ЗАСТРОЙКИ, ЗАПРЕЩЕНО СТРОИТЕЛЬСТВО ОБЪЕКТОВ КАПИТАЛЬНОГО СТРОИТЕЛЬСТВА 23

ЗОНА ОГРАНИЧЕНИЯ ЗАСТРОЙКИ, ЗАПРЕЩЕНО СТРОИТЕЛЬСТВО ОБЪЕКТОВ КАПИТАЛЬНОГО СТРОИТЕЛЬСТВА 24

ЗОНА ОГРАНИЧЕНИЯ ЗАСТРОЙКИ, ЗАПРЕЩЕНО СТРОИТЕЛЬСТВО ОБЪЕКТОВ КАПИТАЛЬНОГО СТРОИТЕЛЬСТВА 25

ЗОНА ОГРАНИЧЕНИЯ ЗАСТРОЙКИ, ЗАПРЕЩЕНО СТРОИТЕЛЬСТВО ОБЪЕКТОВ КАПИТАЛЬНОГО СТРОИТЕЛЬСТВА 26

ЗОНА ОГРАНИЧЕНИЯ ЗАСТРОЙКИ, ЗАПРЕЩЕНО СТРОИТЕЛЬСТВО ОБЪЕКТОВ КАПИТАЛЬНОГО СТРОИТЕЛЬСТВА 27

ЗОНА ОГРАНИЧЕНИЯ ЗАСТРОЙКИ, ЗАПРЕЩЕНО СТРОИТЕЛЬСТВО ОБЪЕКТОВ КАПИТАЛЬНОГО СТРОИТЕЛЬСТВА 28

ЗОНА ОГРАНИЧЕНИЯ ЗАСТРОЙКИ, ЗАПРЕЩЕНО СТРОИТЕЛЬСТВО ОБЪЕКТОВ КАПИТАЛЬНОГО СТРОИТЕЛЬСТВА 29

ЗОНА ОГРАНИЧЕНИЯ ЗАСТРОЙКИ, ЗАПРЕЩЕНО СТРОИТЕЛЬСТВО ОБЪЕКТОВ КАПИТАЛЬНОГО СТРОИТЕЛЬСТВА 30

ЗОНА ОГРАНИЧЕНИЯ ЗАСТРОЙКИ, ЗАПРЕЩЕНО СТРОИТЕЛЬСТВО ОБЪЕКТОВ КАПИТАЛЬНОГО СТРОИТЕЛЬСТВА 31

ЗОНА ОГРАНИЧЕНИЯ ЗАСТРОЙКИ, ЗАПРЕЩЕНО СТРОИТЕЛЬСТВО ОБЪЕКТОВ КАПИТАЛЬНОГО СТРОИТЕЛЬСТВА 32

ЗОНА ОГРАНИЧЕНИЯ ЗАСТРОЙКИ, ЗАПРЕЩЕНО СТРОИТЕЛЬСТВО ОБЪЕКТОВ КАПИТАЛЬНОГО СТРОИТЕЛЬСТВА 33

ЗОНА ОГРАНИЧЕНИЯ ЗАСТРОЙКИ, ЗАПРЕЩЕНО СТРОИТЕЛЬСТВО ОБЪЕКТОВ КАПИТАЛЬНОГО СТРОИТЕЛЬСТВА 34

ЗОНА ОГРАНИЧЕНИЯ ЗАСТРОЙКИ, ЗАПРЕЩЕНО СТРОИТЕЛЬСТВО ОБЪЕКТОВ КАПИТАЛЬНОГО СТРОИТЕЛЬСТВА 35

ЗОНА ОГРАНИЧЕНИЯ ЗАСТРОЙКИ, ЗАПРЕЩЕНО СТРОИТЕЛЬСТВО ОБЪЕКТОВ КАПИТАЛЬНОГО СТРОИТЕЛЬСТВА 36

ЗОНА ОГРАНИЧЕНИЯ ЗАСТРОЙКИ, ЗАПРЕЩЕНО СТРОИТЕЛЬСТВО ОБЪЕКТОВ КАПИТАЛЬНОГО СТРОИТЕЛЬСТВА 37

ЗОНА ОГРАНИЧЕНИЯ ЗАСТРОЙКИ, ЗАПРЕЩЕНО СТРОИТЕЛЬСТВО ОБЪЕКТОВ КАПИТАЛЬНОГО СТРОИТЕЛЬСТВА 38

ЗОНА ОГРАНИЧЕНИЯ ЗАСТРОЙКИ, ЗАПРЕЩЕНО СТРОИТЕЛЬСТВО ОБЪЕКТОВ КАПИТАЛЬНОГО СТРОИТЕЛЬСТВА 39

ЗОНА ОГРАНИЧЕНИЯ ЗАСТРОЙКИ, ЗАПРЕЩЕНО СТРОИТЕЛЬСТВО ОБЪЕКТОВ КАПИТАЛЬНОГО СТРОИТЕЛЬСТВА 40

ЗОНА ОГРАНИЧЕНИЯ ЗАСТРОЙКИ, ЗАПРЕЩЕНО СТРОИТЕЛЬСТВО ОБЪЕКТОВ КАПИТАЛЬНОГО СТРОИТЕЛЬСТВА 41

ЗОНА ОГРАНИЧЕНИЯ ЗАСТРОЙКИ, ЗАПРЕЩЕНО СТРОИТЕЛЬСТВО ОБЪЕКТОВ КАПИТАЛЬНОГО СТРОИТЕЛЬСТВА 42

ЗОНА ОГРАНИЧЕНИЯ ЗАСТРОЙКИ, ЗАПРЕЩЕНО СТРОИТЕЛЬСТВО ОБЪЕКТОВ КАПИТАЛЬНОГО СТРОИТЕЛЬСТВА 43

ЗОНА ОГРАНИЧЕНИЯ ЗАСТРОЙКИ, ЗАПРЕЩЕНО СТРОИТЕЛЬСТВО ОБЪЕКТОВ КАПИТАЛЬНОГО СТРОИТЕЛЬСТВА 44

ЗОНА ОГРАНИЧЕНИЯ ЗАСТРОЙКИ, ЗАПРЕЩЕНО СТРОИТЕЛЬСТВО ОБЪЕКТОВ КАПИТАЛЬНОГО СТРОИТЕЛЬСТВА 45

ЗОНА ОГРАНИЧЕНИЯ ЗАСТРОЙКИ, ЗАПРЕЩЕНО СТРОИТЕЛЬСТВО ОБЪЕКТОВ КАПИТАЛЬНОГО СТРОИТЕЛЬСТВА 46

ЗОНА ОГРАНИЧЕНИЯ ЗАСТРОЙКИ, ЗАПРЕЩЕНО СТРОИТЕЛЬСТВО ОБЪЕКТОВ КАПИТАЛЬНОГО СТРОИТЕЛЬСТВА 47

ЗОНА ОГРАНИЧЕНИЯ ЗАСТРОЙКИ, ЗАПРЕЩЕНО СТРОИТЕЛЬСТВО ОБЪЕКТОВ КАПИТАЛЬНОГО СТРОИТЕЛЬСТВА 48

ЗОНА ОГРАНИЧЕНИЯ ЗАСТРОЙКИ, ЗАПРЕЩЕНО СТРОИТЕЛЬСТВО ОБЪЕКТОВ КАПИТАЛЬНОГО СТРОИТЕЛЬСТВА 49

ЗОНА ОГРАНИЧЕНИЯ ЗАСТРОЙКИ, ЗАПРЕЩЕНО СТРОИТЕЛЬСТВО ОБЪЕКТОВ КАПИТАЛЬНОГО СТРОИТЕЛЬСТВА 50

ЗОНА ОГРАНИЧЕНИЯ ЗАСТРОЙКИ, ЗАПРЕЩЕНО СТРОИТЕЛЬСТВО ОБЪЕКТОВ КАПИТАЛЬНОГО СТРОИТЕЛЬСТВА 51

ЗОНА ОГРАНИЧЕНИЯ ЗАСТРОЙКИ, ЗАПРЕЩЕНО СТРОИТЕЛЬСТВО ОБЪЕКТОВ КАПИТАЛЬНОГО СТРОИТЕЛЬСТВА 52

ЗОНА ОГРАНИЧЕНИЯ ЗАСТРОЙКИ, ЗАПРЕЩЕНО СТРОИТЕЛЬСТВО ОБЪЕКТОВ КАПИТАЛЬНОГО СТРОИТЕЛЬСТВА 53

ЗОНА ОГРАНИЧЕНИЯ ЗАСТРОЙКИ, ЗАПРЕЩЕНО СТРОИТЕЛЬСТВО ОБЪЕКТОВ КАПИТАЛЬНОГО СТРОИТЕЛЬСТВА 54

ЗОНА ОГРАНИЧЕНИЯ ЗАСТРОЙКИ, ЗАПРЕЩЕНО СТРОИТЕЛЬСТВО ОБЪЕКТОВ КАПИТАЛЬНОГО СТРОИТЕЛЬСТВА 55

ЗОНА ОГРАНИЧЕНИЯ ЗАСТРОЙКИ, ЗАПРЕЩЕНО СТРОИТЕЛЬСТВО ОБЪЕКТОВ КАПИТАЛЬНОГО СТРОИТЕЛЬСТВА 56

ЗОНА ОГРАНИЧЕНИЯ ЗАСТРОЙКИ, ЗАПРЕЩЕНО СТРОИТЕЛЬСТВО ОБЪЕКТОВ КАПИТАЛЬНОГО СТРОИТЕЛЬСТВА 57

ЗОНА ОГРАНИЧЕНИЯ ЗАСТРОЙКИ, ЗАПРЕЩЕНО СТРОИТЕЛЬСТВО ОБЪЕКТОВ КАПИТАЛЬНОГО СТРОИТЕЛЬСТВА 58

ЗОНА ОГРАНИЧЕНИЯ ЗАСТРОЙКИ, ЗАПРЕЩЕНО СТРОИТЕЛЬСТВО ОБЪЕКТОВ КАПИТАЛЬНОГО СТРОИТЕЛЬСТВА 59

ЗОНА ОГРАНИЧЕНИЯ ЗАСТРОЙКИ, ЗАПРЕЩЕНО СТРОИТЕЛЬСТВО ОБЪЕКТОВ КАПИТАЛЬНОГО СТРОИТЕЛЬСТВА 60

ЗОНА ОГРАНИЧЕНИЯ ЗАСТРОЙКИ, ЗАПРЕЩЕНО СТРОИТЕЛЬСТВО ОБЪЕКТОВ КАПИТАЛЬНОГО СТРОИТЕЛЬСТВА 61

ЗОНА ОГРАНИЧЕНИЯ ЗАСТРОЙКИ, ЗАПРЕЩЕНО СТРОИТЕЛЬСТВО ОБЪЕКТОВ КАПИТАЛЬНОГО СТРОИТЕЛЬСТВА 62

ЗОНА ОГРАНИЧЕНИЯ ЗАСТРОЙКИ, ЗАПРЕЩЕНО СТРОИТЕЛЬСТВО ОБЪЕКТОВ КАПИТАЛЬНОГО СТРОИТЕЛЬСТВА 63

ЗОНА ОГРАНИЧЕНИЯ ЗАСТРОЙКИ, ЗАПРЕЩЕНО СТРОИТЕЛЬСТВО ОБЪЕКТОВ КАПИТАЛЬНОГО СТРОИТЕЛЬСТВА 64

ЗОНА ОГРАНИЧЕНИЯ ЗАСТРОЙКИ, ЗАПРЕЩЕНО СТРОИТЕЛЬСТВО ОБЪЕКТОВ КАПИТАЛЬНОГО СТРОИТЕЛЬСТВА 65

ЗОНА ОГРАНИЧЕНИЯ ЗАСТРОЙКИ, ЗАПРЕЩЕНО СТРОИТЕЛЬСТВО ОБЪЕКТОВ КАПИТАЛЬНОГО СТРОИТЕЛЬСТВА 66

ЗОНА ОГРАНИЧЕНИЯ ЗАСТРОЙКИ, ЗАПРЕЩЕНО СТРОИТЕЛЬСТВО ОБЪЕКТОВ КАПИТАЛЬНОГО СТРОИТЕЛЬСТВА 67

ЗОНА ОГРАНИЧЕНИЯ ЗАСТРОЙКИ, ЗАПРЕЩЕНО СТРОИТЕЛЬСТВО ОБЪЕКТОВ КАПИТАЛЬНОГО СТРОИТЕЛЬСТВА 68

ЗОНА ОГРАНИЧЕНИЯ ЗАСТРОЙКИ, ЗАПРЕЩЕНО СТРОИТЕЛЬСТВО ОБЪЕКТОВ КАПИТАЛЬНОГО СТРОИТЕЛЬСТВА 69

ЗОНА ОГРАНИЧЕНИЯ ЗАСТРОЙКИ, ЗАПРЕЩЕНО СТРОИТЕЛЬСТВО ОБЪЕКТОВ КАПИТАЛЬНОГО СТРОИТЕЛЬСТВА 70

ЗОНА ОГРАНИЧЕНИЯ ЗАСТРОЙКИ, ЗАПРЕЩЕНО СТРОИТЕЛЬСТВО ОБЪЕКТОВ КАПИТАЛЬНОГО СТРОИТЕЛЬСТВА 71

ЗОНА ОГРАНИЧЕНИЯ ЗАСТРОЙКИ, ЗАПРЕЩЕНО СТРОИТЕЛЬСТВО ОБЪЕКТОВ КАПИТАЛЬНОГО СТРОИТЕЛЬСТВА 72

ЗОНА ОГРАНИЧЕНИЯ ЗАСТРОЙКИ, ЗАПРЕЩЕНО СТРОИТЕЛЬСТВО ОБЪЕКТОВ КАПИТАЛЬНОГО СТРОИТЕЛЬСТВА 73

ЗОНА ОГРАНИЧЕНИЯ ЗАСТРОЙКИ, ЗАПРЕЩЕНО СТРОИТЕЛЬСТВО ОБЪЕКТОВ КАПИТАЛЬНОГО СТРОИТЕЛЬСТВА 74

ЗОНА ОГРАНИЧЕНИЯ ЗАСТРОЙКИ, ЗАПРЕЩЕНО СТРОИТЕЛЬСТВО ОБЪЕКТОВ КАПИТАЛЬНОГО СТРОИТЕЛЬСТВА 75

ЗОНА ОГРАНИЧЕНИЯ ЗАСТРОЙКИ, ЗАПРЕЩЕНО СТРОИТЕЛЬСТВО ОБЪЕКТОВ КАПИТАЛЬНОГО СТРОИТЕЛЬСТВА 76

ЗОНА ОГРАНИЧЕНИЯ ЗАСТРОЙКИ, ЗАПРЕЩЕНО СТРОИТЕЛЬСТВО ОБЪЕКТОВ КАПИТАЛЬНОГО СТРОИТЕЛЬСТВА 77

ЗОНА ОГРАНИЧЕНИЯ ЗАСТРОЙКИ, ЗАПРЕЩЕНО СТРОИТЕЛЬСТВО ОБЪЕКТОВ КАПИТАЛЬНОГО СТРОИТЕЛЬСТВА 78

ЗОНА ОГРАНИЧЕНИЯ ЗАСТРОЙКИ, ЗАПРЕЩЕНО СТРОИТЕЛЬСТВО ОБЪЕКТОВ КАПИТАЛЬНОГО СТРОИТЕЛЬСТВА 79

ЗОНА ОГРАНИЧЕНИЯ ЗАСТРОЙКИ, ЗАПРЕЩЕНО СТРОИТЕЛЬСТВО ОБЪЕКТОВ КАПИТАЛЬНОГО СТРОИТЕЛЬСТВА 80

ЗОНА ОГРАНИЧЕНИЯ ЗАСТРОЙКИ, ЗАПРЕЩЕНО СТРОИТЕЛЬСТВО ОБЪЕКТОВ КАПИТАЛЬНОГО СТРОИТЕЛЬСТВА 81

ЗОНА ОГРАНИЧЕНИЯ ЗАСТРОЙКИ, ЗАПРЕЩЕНО СТРОИТЕЛЬСТВО ОБЪЕКТОВ КАПИТАЛЬНОГО СТРОИТЕЛЬСТВА 82

ЗОНА ОГРАНИЧЕНИЯ ЗАСТРОЙКИ, ЗАПРЕЩЕНО СТРОИТЕЛЬСТВО ОБЪЕКТОВ КАПИТАЛЬНОГО СТРОИТЕЛЬСТВА 83

ЗОНА ОГРАНИЧЕНИЯ ЗАСТРОЙКИ, ЗАПРЕЩЕНО СТРОИТЕЛЬСТВО ОБЪЕКТОВ КАПИТАЛЬНОГО СТРОИТЕЛЬСТВА 84

ЗОНА ОГРАНИЧЕНИЯ ЗАСТРОЙКИ, ЗАПРЕЩЕНО СТРОИТЕЛЬСТВО ОБЪЕКТОВ КАПИТАЛЬНОГО СТРОИТЕЛЬСТВА 85

ЗОНА ОГРАНИЧЕНИЯ ЗАСТРОЙКИ, ЗАПРЕЩЕНО СТРОИТЕЛЬСТВО ОБЪЕКТОВ КАПИТАЛЬНОГО СТРОИТЕЛЬСТВА 86

ЗОНА ОГРАНИЧЕНИЯ ЗАСТРОЙКИ, ЗАПРЕЩЕНО СТРОИТЕЛЬСТВО ОБЪЕКТОВ КАПИТАЛЬНОГО СТРОИТЕЛЬСТВА 87

ЗОНА ОГРАНИЧЕНИЯ ЗАСТРОЙКИ, ЗАПРЕЩЕНО СТРОИТЕЛЬСТВО ОБЪЕКТОВ КАПИТАЛЬНОГО СТРОИТЕЛЬСТВА 88

ЗОНА ОГРАНИЧЕНИЯ ЗАСТРОЙКИ, ЗАПРЕЩЕНО СТРОИТЕЛЬСТВО ОБЪЕКТОВ КАПИТАЛЬНОГО СТРОИТЕЛЬСТВА 89

ЗОНА ОГРАНИЧЕНИЯ ЗАСТРОЙКИ, ЗАПРЕЩЕНО СТРОИТЕЛЬСТВО ОБЪЕКТОВ КАПИТАЛЬНОГО СТРОИТЕЛЬСТВА 90

ЗОНА ОГРАНИЧЕНИЯ ЗАСТРОЙКИ, ЗАПРЕЩЕНО СТРОИТЕЛЬСТВО ОБЪЕКТОВ КАПИТАЛЬНОГО СТРОИТЕЛЬСТВА 91

ЗОНА ОГРАНИЧЕНИЯ ЗАСТРОЙКИ, ЗАПРЕЩЕНО СТРОИТЕЛЬСТВО ОБЪЕКТОВ КАПИТАЛЬНОГО СТРОИТЕЛЬСТВА 92

ЗОНА ОГРАНИЧЕНИЯ ЗАСТРОЙКИ, ЗАПРЕЩЕНО СТРОИТЕЛЬСТВО ОБЪЕКТОВ КАПИТАЛЬНОГО СТРОИТЕЛЬСТВА 93

ЗОНА ОГРАНИЧЕНИЯ ЗАСТРОЙКИ, ЗАПРЕЩЕНО СТРОИТЕЛЬСТВО ОБЪЕКТОВ КАПИТАЛЬНОГО СТРОИТЕЛЬСТВА 94

ЗОНА ОГРАНИЧЕНИЯ ЗАСТРОЙКИ, ЗАПРЕЩЕНО СТРОИТЕЛЬСТВО ОБЪЕКТОВ КАПИТАЛЬНОГО СТРОИТЕЛЬСТВА 95

ЗОНА ОГРАНИЧЕНИЯ ЗАСТРОЙКИ, ЗАПРЕЩЕНО СТРОИТЕЛЬСТВО ОБЪЕКТОВ КАПИТАЛЬНОГО СТРОИТЕЛЬСТВА 96

ЗОНА ОГРАНИЧЕНИЯ ЗАСТРОЙКИ, ЗАПРЕЩЕНО СТРОИТЕЛЬСТВО ОБЪЕКТОВ КАПИТАЛЬНОГО СТРОИТЕЛЬСТВА 97

ЗОНА ОГРАНИЧЕНИЯ ЗАСТРОЙКИ, ЗАПРЕЩЕНО СТРОИТЕЛЬСТВО ОБЪЕКТОВ КАПИТАЛЬНОГО СТРОИТЕЛЬСТВА 98

ЗОНА ОГРАНИЧЕНИЯ ЗАСТРОЙКИ, ЗАПРЕЩЕНО СТРОИТЕЛЬСТВО ОБЪЕКТОВ КАПИТАЛЬНОГО СТРОИТЕЛЬСТВА 99

ЗОНА ОГРАНИЧЕНИЯ ЗАСТРОЙКИ, ЗАПРЕЩЕНО СТРОИТЕЛЬСТВО ОБЪЕКТОВ КАПИТАЛЬНОГО СТРОИТЕЛЬСТВА 100

ЗОНА ОГРАНИЧЕНИЯ ЗАСТРОЙКИ, ЗАПРЕЩЕНО СТРОИТЕЛЬСТВО ОБЪЕКТОВ КАПИТАЛЬНОГО СТРОИТЕЛЬСТВА 101

ЗОНА ОГРАНИЧЕНИЯ ЗАСТРОЙКИ, ЗАПРЕЩЕНО СТРОИТЕЛЬСТВО ОБЪЕКТОВ КАПИТАЛЬНОГО СТРОИТЕЛЬСТВА 102

ЗОНА ОГРАНИЧЕНИЯ ЗАСТРОЙКИ, ЗАПРЕЩЕНО СТРОИТЕЛЬСТВО ОБЪЕКТОВ КАПИТАЛЬНОГО СТРОИТЕЛЬСТВА 103

ЗОНА ОГРАНИЧЕНИЯ ЗАСТРОЙКИ, ЗАПРЕЩЕНО СТРОИТЕЛЬСТВО ОБЪЕКТОВ КАПИТАЛЬНОГО СТРОИТЕЛЬСТВА 104

ЗОНА ОГРАНИЧЕНИЯ ЗАСТРОЙКИ, ЗАПРЕЩЕНО СТРОИТЕЛЬСТВО ОБЪЕКТОВ КАПИТАЛЬНОГО СТРОИТЕЛЬСТВА 105

ЗОНА ОГРАНИЧЕНИЯ ЗАСТРОЙКИ, ЗАПРЕЩЕНО СТРОИТЕЛЬСТВО ОБЪЕКТОВ КАПИТАЛЬНОГО СТРОИТЕЛЬСТВА 106

ЗОНА ОГРАНИЧЕНИЯ ЗАСТРОЙКИ, ЗАПРЕЩЕНО СТРОИТЕЛЬСТВО ОБЪЕКТОВ КАПИТАЛЬНОГО СТРОИТЕЛЬСТВА 107

ЗОНА ОГРАНИЧЕНИЯ ЗАСТРОЙКИ, ЗАПРЕЩЕНО СТРОИТЕЛЬСТВО ОБЪЕКТОВ КАПИТАЛЬНОГО СТРОИТЕЛЬСТВА 108

ЗОНА ОГРАНИЧЕНИЯ ЗАСТРОЙКИ, ЗАПРЕЩЕНО СТРОИТЕЛЬСТВО ОБЪЕКТОВ КАПИТАЛЬНОГО СТРОИТЕЛЬСТВА 109

ЗОНА ОГРАНИЧЕНИЯ ЗАСТРОЙКИ, ЗАПРЕЩЕНО СТРОИТЕЛЬСТВО ОБЪЕКТОВ КАПИТАЛЬНОГО СТРОИТЕЛЬСТВА 110

ЗОНА ОГРАНИЧЕНИЯ ЗАСТРОЙКИ, ЗАПРЕЩЕНО СТРОИТЕЛЬСТВО ОБЪЕКТОВ КАПИТАЛЬНОГО СТРОИТЕЛЬСТВА 111

ЗОНА ОГРАНИЧЕНИЯ ЗАСТРОЙКИ, ЗАПРЕЩЕНО СТРОИТЕЛЬСТВО ОБЪЕКТОВ КАПИТАЛЬНОГО СТРОИТЕЛЬСТВА 112

ЗОНА ОГРАНИЧЕНИЯ ЗАСТРОЙКИ, ЗАПРЕЩЕНО СТРОИТЕЛЬСТВО ОБЪЕКТОВ КАПИТАЛЬНОГО СТРОИТЕЛЬСТВА 113

ЗОНА ОГРАНИЧЕНИЯ ЗАСТРОЙКИ, ЗАПРЕЩЕНО СТРОИТЕЛЬСТВО ОБЪЕКТОВ КАПИТАЛЬНОГО СТРОИТЕЛЬСТВА 114

ЗОНА ОГРАНИЧЕНИЯ ЗАСТРОЙКИ, ЗАПРЕЩЕНО СТРОИТЕЛЬСТВО ОБЪЕКТОВ КАПИТАЛЬНОГО СТРОИТЕЛЬСТВА 115

ЗОНА ОГРАНИЧЕНИЯ ЗАСТРОЙКИ, ЗАПРЕЩЕНО СТРОИТЕЛЬСТВО ОБЪЕКТОВ КАПИТАЛЬНОГО СТРОИТЕЛЬСТВА 116

ЗОНА ОГРАНИЧЕНИЯ ЗАСТРОЙКИ, ЗАПРЕЩЕНО СТРОИТЕЛЬСТВО ОБЪЕКТОВ КАПИТАЛЬНОГО СТРОИТЕЛЬСТВА 117

ЗОНА ОГРАНИЧЕНИЯ ЗАСТРОЙКИ, ЗАПРЕЩЕНО СТРОИТЕЛЬСТВО ОБЪЕКТОВ КАПИТАЛЬНОГО СТРОИТЕЛЬСТВА 118

ЗОНА ОГРАНИЧЕНИЯ ЗАСТРОЙКИ, ЗАПРЕЩЕНО СТРОИТЕЛЬСТВО ОБЪЕКТОВ КАПИТАЛЬНОГО СТРОИТЕЛЬСТВА 119

ЗОНА ОГРАНИЧЕНИЯ ЗАСТРОЙКИ, ЗАПРЕЩЕНО СТРОИТЕЛЬСТВО ОБЪЕКТОВ КАПИТАЛЬНОГО СТРОИТЕЛЬСТВА 120

ЗОНА ОГРАНИЧЕНИЯ ЗАСТРОЙКИ, ЗАПРЕЩЕНО СТРОИТЕЛЬСТВО ОБЪЕКТОВ КАПИТАЛЬНОГО СТРОИТЕЛЬСТВА 121

ЗОНА ОГРАНИЧЕНИЯ ЗАСТРОЙКИ, ЗАПРЕЩЕНО СТРОИТЕЛЬСТВО ОБЪЕКТОВ КАПИТАЛЬНОГО СТРОИТЕЛЬСТВА 122

ЗОНА ОГРАНИЧЕНИЯ ЗАСТРОЙКИ, ЗАПРЕЩЕНО СТРОИТЕЛЬСТВО ОБЪЕКТОВ КАПИТАЛЬНОГО СТРОИТЕЛЬСТВА 123

ЗОНА ОГРАНИЧЕНИЯ ЗАСТРОЙКИ, ЗАПРЕЩЕНО СТРОИТЕЛЬСТВО ОБЪЕКТОВ КАПИТАЛЬНОГО СТРОИТЕЛЬСТВА 124

ЗОНА ОГРАНИЧЕНИЯ ЗАСТРОЙКИ, ЗАПРЕЩЕНО СТРОИТЕЛЬСТВО ОБЪЕКТОВ КАПИТАЛЬНОГО СТРОИТЕЛЬСТВА 125

ЗОНА ОГРАНИЧЕНИЯ ЗАСТРОЙКИ, ЗАПРЕЩЕНО СТРОИТЕЛЬСТВО ОБЪЕКТОВ КАПИТАЛЬНОГО СТРОИТЕЛЬСТВА 126

ЗОНА ОГРАНИЧЕНИЯ ЗАСТРОЙКИ, ЗАПРЕЩЕНО СТРОИТЕЛЬСТВО ОБЪЕКТОВ КАПИТАЛЬНОГО СТРОИТЕЛЬСТВА 127

ЗОНА ОГРАНИЧЕНИЯ ЗАСТРОЙКИ, ЗАПРЕЩЕНО СТРОИТЕЛЬСТВО ОБЪЕКТОВ КАПИТАЛЬНОГО СТРОИТЕЛЬСТВА 128

ЗОНА ОГРАНИЧЕНИЯ ЗАСТРОЙКИ, ЗАПРЕЩЕНО СТРОИТЕЛЬСТВО ОБЪЕКТОВ КАПИТАЛЬНОГО СТРОИТЕЛЬСТВА 129

ЗОНА ОГРАНИЧЕНИЯ ЗАСТРОЙКИ, ЗАПРЕЩЕНО СТРОИТЕЛЬСТВО ОБЪЕКТОВ КАПИТАЛЬНОГО СТРОИТЕЛЬСТВА 130

ЗОНА ОГРАНИЧЕНИЯ ЗАСТРОЙКИ, ЗАПРЕЩЕНО СТРОИТЕЛЬСТВО ОБЪЕКТОВ КАПИТАЛЬНОГО СТРОИТЕЛЬСТВА 131

ЗОНА ОГРАНИЧЕНИЯ ЗАСТРОЙКИ, ЗАПРЕЩЕНО СТРОИТЕЛЬСТВО ОБЪЕКТОВ КАПИТАЛЬНОГО СТРОИТЕЛЬСТВА 132

ЗОНА ОГРАНИЧЕНИЯ ЗАСТРОЙКИ, ЗАПРЕЩЕНО СТРОИТЕЛЬСТВО ОБЪЕКТОВ КАПИТАЛЬНОГО СТРОИТЕЛЬСТВА 133

ЗОНА ОГРАНИЧЕНИЯ ЗАСТРОЙКИ, ЗАПРЕЩЕНО СТРОИТЕЛЬСТВО ОБЪЕКТОВ КАПИТАЛЬНОГО СТРОИТЕЛЬСТВА 134

ЗОНА ОГРАНИЧЕНИЯ ЗАСТРОЙКИ, ЗАПРЕЩЕНО СТРОИТЕЛЬСТВО ОБЪЕКТОВ КАПИТАЛЬНОГО СТРОИТЕЛЬСТВА 135

ЗОНА ОГРАНИЧЕНИЯ ЗАСТРОЙКИ, ЗАПРЕЩЕНО СТРОИТЕЛЬСТВО ОБЪЕКТОВ КАПИТАЛЬНОГО СТРОИТЕЛЬСТВА 136

ЗОНА ОГРАНИЧЕНИЯ ЗАСТРОЙКИ, ЗАПРЕЩЕНО СТРОИТЕЛЬСТВО ОБЪЕКТОВ КАПИТАЛЬНОГО СТРОИТЕЛЬСТВА 137

ЗОНА ОГРАНИЧЕНИЯ ЗАСТРОЙКИ, ЗАПРЕЩЕНО СТРОИТЕЛЬСТВО ОБЪЕКТОВ КАПИТАЛЬНОГО СТРОИТЕЛЬСТВА 138

ЗОНА ОГРАНИЧЕНИЯ ЗАСТРОЙКИ, ЗАПРЕЩЕНО СТРОИТЕЛЬСТВО ОБЪЕКТОВ КАПИТАЛЬНОГО СТРОИТЕЛЬСТВА 139

ЗОНА ОГРАНИЧЕНИЯ ЗАСТРОЙКИ, ЗАПРЕЩЕНО СТРОИТЕЛЬСТВО ОБЪЕКТОВ КАПИТАЛЬНОГО СТРОИТЕЛЬСТВА 140

ЗОНА ОГРАНИЧЕНИ

ДОКУМЕНТАЦИЯ ЗА ПРОЕКТИРАНЕ

ЗАСТРОЯВАНЕ С ЖИЛИЩНИ СГРАДИ, ОБЩЕСТВЕНО ОБСЛУЖВАЩИ ОБЕКТИ, ПАРКОВО МЕСТА, ТЕХНИЧЕСКА ИНФРАСТРУКТУРА И ОКОЛНОСТНО ПРИДРУЖАВАЩО ОЗЕЛЕНЯВАНЕ

ПЛАН ЗА ОРГАНИЗАЦИЯ И ОБСЛУЖВАНЕ НА ТЕРИТОРИЯТА

ПЛАН ЗА ВЕРТИКАЛНА ПЛАНИРОВКА

ГРАНИЦА НА ПОЗЕМЛЕН ИМОТ

ЗАСТРОИТЕЛНА ЛИНИЯ

ГРАНИЦА НА ЗОНА С ОГРАНИЧЕНИЯ ПО ЗЗБУТ

ГРАНИЦА НА ЗОНА С ОГРАНИЧЕНИЯ ПО ЗЗБУТ 2

ГРАНИЦА НА ЗОНА С ОГРАНИЧЕНИЯ ПО ЗЗБУТ 3

ЗАБРАНЕНА ЗОНА ЗА ПРЕМИНАВАНЕ НА ПЕШЕХОДЦИ

ДОКУМЕНТАЦИЯ ЗА ТЕНДОРНО ПРЕДЛОЖЕНИЕ

ОБЩИНСКИ ПЛАН ЗА ЗЕЛЕНА СИСТЕМА НА ГРАД "ЦАРЕВО"

ОБЩИНА ЦАРЕВО, ОБЛАСТ ЯМБОЛ, ул. „Васил Левски" № 2-4, ЦАРЕВО, 8710, тел.: +359 0343 223 00 88

ДЕТАЙЛНИ ПЛАНОВЕ ЗА ОЗЕЛЕНЯВАНЕ

ИЗГРАЖДАНЕ НА ОБЩЕСТВЕНА ТРАПЕЗАРИЯ С ПРИЛЕЖАЩИ ТЕРИТОРИИ В ПОЗЕМЛЕН ИМОТ № 113 ПО ПЛАН НА ГРАД ЦАРЕВО, ОБЩИНА ЦАРЕВО, ОБЛАСТ ЯМБОЛ

TITLE:

ПЛАН ЗА ОЗЕЛЕНЯВАНЕ ПРИ ПРОЕКТИРАНЕ НА ОБЩЕСТВЕНА ТРАПЕЗАРИЯ С ПРИЛЕЖАЩИ ТЕРИТОРИИ

SEAL:			
ВЪЗЛОЖИТЕЛ: + подпис/печат			
ЕКИП ПО ИЗГОТВЯНЕ: проект	ЕКИП ПО ИЗГОТВЯНЕ:		
ОДОБРИЛ:	ОДОБРИЛ:		
ОДОБРИЛ:	24.06.2022		
ЕКИП ПО ИЗГОТВЯНЕ:	ПРОЕКТИРАЛ:	ИЗПЪЛНИЛ:	
		АД	Ц.З

ЛЕГЕНДА

- ГРАНИЦА НА ИМОТА
- -3.30 ЗАСТРОЕНО ЗАЛЕСЕНО ПЛОЩИ
- ПЛОЩИ ЗА ОЗЕЛЕНЯВАНЕ
- ПЛОЩИ ЗА ОЗЕЛЕНЯВАНЕ ПО ЗАДАНИЕ НА ВЪЗЛОЖИТЕЛ
- ПЛОЩИ ЗА ОЗЕЛЕНЯВАНЕ ПО ЗАДАНИЕ НА ВЪЗЛОЖИТЕЛ
- ПЛОЩИ ЗА ОЗЕЛЕНЯВАНЕ 1
- ПЛОЩИ ЗА ОЗЕЛЕНЯВАНЕ 2
- ПЛОЩИ ЗА ОЗЕЛЕНЯВАНЕ
- ЕЛЕКТРОПРОВОДНА ВЪЗДУШНА ЛИНИЯ
- ВЪЗДУШНА ЛИНИЯ ЗА ОСВЕТЛЕНИЕ
- ВЪЗДУШНА ЛИНИЯ ЗА ОСВЕТЛЕНИЕ
- ВОДОПРОВОДНА ЛИНИЯ
- ВОДОПРОВОДНА ЛИНИЯ
- ВОДОПРОВОДНА ЛИНИЯ

ОПРЕДЕЛЕНИЕ ГРАНИЦ ЗЕМЕЛЬНОГО УЧАСТКА И ПОСТАНОВКА ЕГО НА ГОСУДАРСТВЕННЫЙ КАДАСТРОВЫЙ УЧЕТ

ЗЕМЕЛЬНЫЙ УЧАСТОК

ГРАНИЦЫ ЗЕМЕЛЬНОГО УЧАСТКА, ПОДЛЕЖАЩЕГО ПОСТАНОВКЕ НА ГОСУДАРСТВЕННЫЙ КАДАСТРОВЫЙ УЧЕТ

ГРАНИЦЫ ЗЕМЕЛЬНОГО УЧАСТКА, ПОСТАНОВКА НА ГОСУДАРСТВЕННЫЙ КАДАСТРОВЫЙ УЧЕТ КОТОРОГО ПРИОСТАНОВЛЕНА

ՄԱՐԶԱՊԵՏԱՐԱՆ ՇԵՆՔԵՐԻ ԵՎ ՀԱՄԱԼԻՐՆԵՐԻ ԱՄԲՈՂՋԱԿԱՆ ՎԵՐԱԿԱՆԳՆՈՒՄ

ՀԱՐԿԱՅԻՆ ՀԱՏԱԿԱԳԾԱՅԻՆ ՊԼԱՆ

ՀԱՏԱԿԱԳԾԱՅԻՆ ՊԼԱՆ

ՀԱՐԿԱՅԻՆ

მრავალფუნქციური კომპლექსი

ექსპლიკაცია

გამოყენებული პირობითი აღნიშვნები
საკადასტრო საზღვარი
-3.30 ნიშნული გეგმაზე
ჭრილის ხაზი
კედლის ცეცხლმედეგობის ხარისხი 1 საათი
კედლის ცეცხლმედეგობის ხარისხი 2 საათი
გასასვლელამდე სავალი მანძილი
მისაწვდომი სვლაგზი
ნიშნული ჭრილზე, ფასადზე
გაძლიერებული ბეტონის სტრუქტურული ელემენტები 3 სთ-იანი ხანძარმედეგობით (სვეტი, კოჭი, დიაფრაგმა)
გაძლიერებული ბეტონის სტრუქტურული ელემენტები 2 სთ-იანი ხანძარმედეგობით (სართულშუა გადახურვის ფილა)
ბეტონის ბლოკის 200 იანი კედელი
ბეტონის ბლოკის 100 იანი კედელი
შხეფის აღმნიშვნელი
ღერძის ხაზი
პანდუსის ქანობის მაჩვენებელი
სავაჭრო დაკავებულობა (ს3)
საცხოვრებელი დაკავებულობა (ს8-2)
სასაწყობო დაკავებულობა (ს6-2)
წარმოსახვითი ხაზი

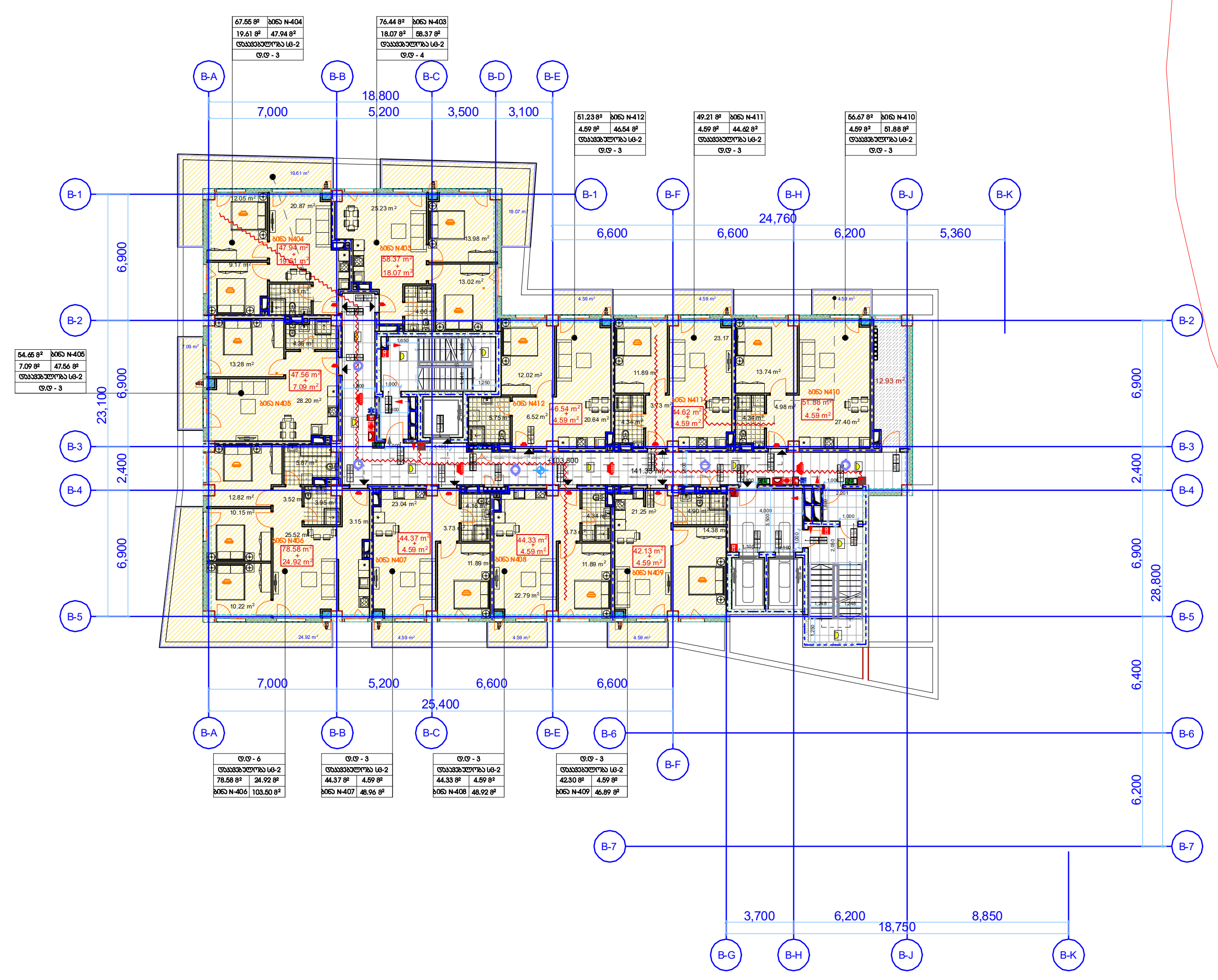

ძირითადი გეგმა

შემსრულებელი

შპს "ლენდმარკ პროჯექტი"

ვაჟა-ფშაველას გამზ. 2 კვარტალი, 11ბ, საქართველო თბილისი
ტელ: +995 032 222 00 88

ძირითადი შენიშვნები

პროექტი:

მრავალფუნქციური კომპლექსი
თბილისი, ილია ვეკუას 11გ

TITLE:

სართულის გეგმა +103.80 ნიშნულზე

SEAL:

თარიღი: 24.05.2022

ფორმატი: A0

ფურცელი: ს.3

ՀԱՅԱՍՏԱՆԻ ՀԱՆՐԱՊԵՏՈՒԹՅԱՆ ԱՐԱՐԱՏԻ ՄԱՐԶԻ ԱՐՏԱՇԱՏ ՀԱՄԱՅՆՔԻ ՀԱՐՍՆԵՑՈՒ ԹԱՂԱՄԱՍ

ՀԱՐՍՆԵՑՈՒ ԱՇԽԱՏԱՆՔ

ՀԱՐՍՆԵՑՈՒ ԱՇԽԱՏԱՆՔԻ ԵՎ ՇԻՆԱՐԱՐՈՒԹՅԱՆ ՏԵՂԱԿԱՆՔ ՊԱՐՈՒՆԱԿՈՂ ԿԱԶՄԱԿԵՐՊՈՒԹՅՈՒՆՆԵՐԻ ՑԱՆԿ

ՀՀ էներգետիկ ենթակայանի հիմնական մուտքը	
6քվ.ՀՀ էներգետիկ ենթակայանի -3.30 նշագիծ	
ՀՀ էներգետիկ ենթակայանի պահպանվող գոտու սահման

ОБЩЕСТВЕННО-ТЕРРИТОРИАЛЕН ЦЕНТЪР

ПЛАН ЗА ПОКРИВА

ЗАСТРОЕНО ПЛОЩНО ПРОСТРАНСТВО

ПЛАН ЗА ПОКРИВА	
ГРАНИЦА НА ИМОТА	
ГРАНИЦА НА ЗАСТРОЕНО ПЛОЩНО ПРОСТРАНСТВО	
ГРАНИЦА НА ЗОНА С ОГРАНИЧЕНИЯ	
ГРАНИЦА НА ЗОНА С ОГРАНИЧЕНИЯ	
ПЛОСКА ПОКРИВНА ИЗОЛАЦ

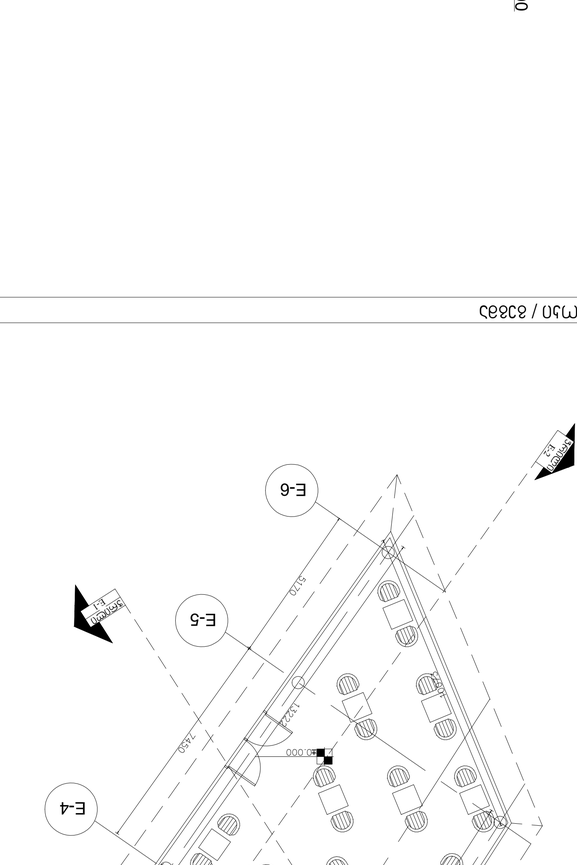

Е 1:100

Е ъъсмъи / 83585

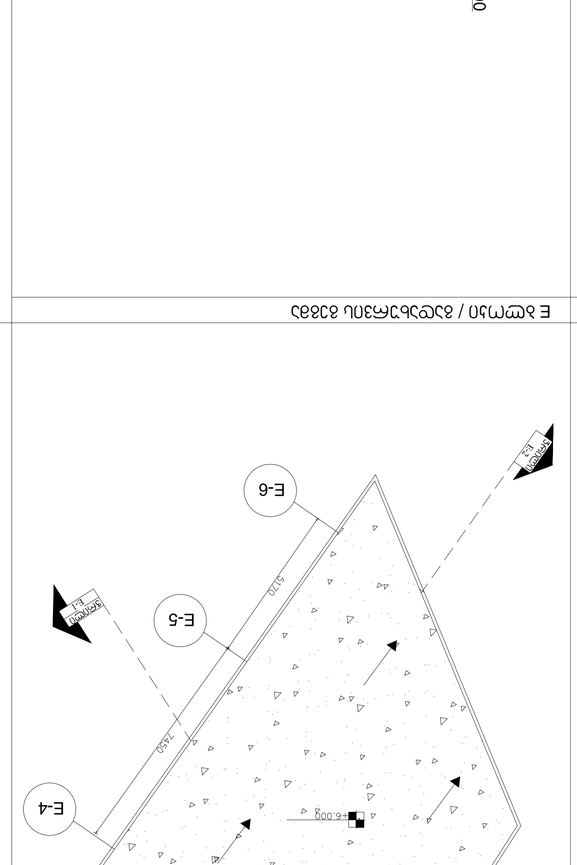

Е 1:100

Е ъъсмъи / Е-2 зЯПсмъи

Е 1:100

Е ъъсмъи / Е-1 зЯПсмъи

Е 1:100

Е ъъсмъи / 83585 ЯЛЯЗЯЛЯЗЯЛЯЗЯЛЯЗЯЛ

E-6
E-5
E-4

