განმარტებითი ბარათი

საპროექტო მიწის ნაკვეთი მდებარეობს გორგასლის ქუჩა №105-ში.

მიწის ნაკვეთს სამი მხრიდან, სამხრეთ-აღმოსავლეთიდან, სამხრეთ-დასავლეთიდან და ჩრდილო-დასავლეთიდან ესაზღვრება რეგისტრირებული მიწის ნაკვეთები, ხოლო ჩრდილო-აღმოსავლეთიდან ესაზღვრება საზოგადოებრივი სივრცე-გორგასლის ქიჩა.

მიწის ნაკვეთის სამშენებლოდ გამოყენების პირობების შესაბამისად, საპროექტო შენობების მაქსიმალური სიმაღლის დადგენა ხდება ჩრდილო-აღმასავლეთით მდებარე საზოგადოებრივი სივრციდან - გორგასლის ქუჩიდან.







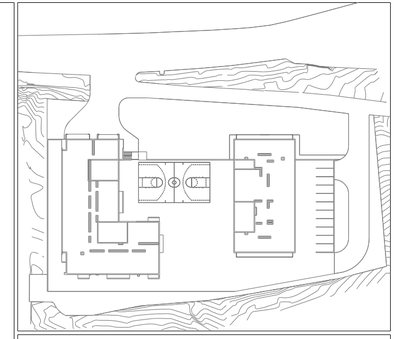

ექსპლიკაცია

პირობითი ნიშნები:

პროექტის სახელწოდება:

ქ. თბილისში, ვარწანისის რაიონში,
გორგასლის ქუჩა №105-ში არსებულ მიწის ნაკვეთზე
(ნაკვეთის საკადასტრო კოდი: 01.18.09.006.017)
მრავალბინიანი საცხოვრებელი კომპლექსის
კორპუსების
არქიტექტურული პროექტი

შ.პ.ს. " იუ ეი დი სტუდიო "
მის.: ფიქრეთის ქ. №26
საიდენტიფიკაციო კოდი: 206218109
ელ-ფოსტა: uadstudio@yahoo.com

თანამდებობა	გვარი	ხელმოწერა	თარიღი
დირექტორი	ა. ჯორბენაძე		
პროექტის ავტორი	ნ.სიხარულიძე		
თანაავტორი	ა. ჯორბენაძე		
მასშტაბი	1:500	სიმაღლეების განსაზღვრის სქემა	
თარიღი			
სტადია		ფურცლები	ფურცლის №
პროექტი			