დ ე ნ დ რ ო პ რ ო ე ქ ტ ი

ინდივიდუალური ერთბინიანი საცხოვრებელი სახლი

ქალაქი თბილისი , ლისის ტბის მიმდებარედ



2022 წ.

დ ე ნ დ რ ო პ რ ო ე ქ ტ ი

ინდივიდუალური ერთბინიანი საცხოვრებელი სახლი
II კლასი

საკადასტრო კოდი: 72.16.18.453
მისამართი: ქალაქი თბილისი , ლისის ტბის მიმდებარედ
ნაკვეთის დანიშნულება: არასასოფლო სამეურნეო
ფართობი: 527.0 კვ.მ
მესაკუთრე(ები): შპს "მირაქსი" (400157879)

შეასრულა ზ. ადეიშვილი

განმარტებითი ბარათი

საპროექტო ტერიტორია მდებარეობს : **ქ. თბილისი, ლისის ტბის მიმდებარედ**, მიწის საკადასტრო კოდი: **72.16.18.453** . ნაკვეთის დანიშნულება: **არასასოფლო სამეურნეო**. ფართობი: **527.0** კვ. მეტრია.

დამკვეთი და მესაკუთრე: **შპს "მირაქსი" (400157879).**

არსებული ტერიტორიაზე ხე-მცენარეები არ ფიქსირდება, რაც დასტურდება ფოტოებით ორთოფოტოთი და ტოპოგრაფიული გეგმით.

მიწის ნაკვეთის გამოყენების პირობების (გაპი) რეკვიზიტები.:
.დადგენილი **გაპის** ბრძანების ნომერი.: **5856275.**
.დადგენილი **გაპის** ბრძანების თარიღი.: **04/01/2022.**

საპროექტო ტერიტორიაზე ვცელდება **ფუნქციური ზონა-საცხოვრებელი ზონა 1 (სზ-1), კ3 =0.4** პარამეტრები. **მინიმალური კ3** ფართობი შეადგენს **185.0** კვ. მეტრს.

საპროექტო ტერიტორიაზე იგეგმება მე-II კლასის **ინდივიდუალური ერთბინიანი საცხოვრებელი სახლის** მშენებლობა.

პროექტის მიხედვით **საპროექტო ტერიტორიაზე დაირგვება 12** ძირი მწვანე ნარგავი (**9** ძირი ხის და
3 ძირი ბუჩქის).

საპროექტო ტერიტორიის კ3 გამწვანების კოეფიციენტის საანგარიშო ფართობი (კვ.მ და ასახული კოეფიციენტში) შეადგენს: **კ3 =188.12** კვ. მეტრს, **კ3 =188.12/527=0.4**.

შენიშვნები:

გადარგვა მოხდება უფლებამოსილი ორგანოს ზედამხედველობით დამკვეთის მიერ შერჩეულ ადგილზე. ყველა ხე-მცენარის გარშემო მიწა მოითხრება 20 - 70 სმ-ის რადიუსით, ორმოს სიღრმე იქნება იმ ზომის გათვალისწინებით, რომ ფესვთა სისტემა მიწის კომთან ერთად უნდა იყოს ხის სიმაღლის მესამედი, მიწა რომ არ დაიშალოს, უნდა ჩაიდოს ტომარაში და მოეკრას პირი. გადარგვა უნდა მოხდეს გათხრილ ორმოში იმ პირობით, რომ ორმოს სიგანე და სიღრმე უნდა იყოს საკმარისი, რომ გადარგული ხის ფესვები თავისუფლად ჩაეტიოს ორმოში.

გადარგვიდან ერთი თვის განმავლობაში რეგულარულად უნდა მოირწყას ხეები, გაუფხვიერდეს მიწა ღეროს გარშემო, გაუკეთდეს ჯამი წყლის (წვიმის წყლისთვისაც) შესაკავებლად. გადარგული ხეების მოვლის (რწყვა და მიწის გაფხვიერება) სამუშაოები უნდა გაგრძელდეს გაზაფხულზე. განსაკუთრებული მოვლა დასჭირდება ზაფხულის ცხელი დღეების პირობებში, ანუ ყოველ მესამე დღესდილით ადრე ან საღამოს დაბინდებამდე უნდა მოირწყას იმ ანგარიშით, რომ ყოველი ხის ნიადაგმა ცალ-ცალკე ერთი ვედროს (10 ლიტრი) ოდენობის წყალი შეიწოვოს.

ფიზიკური პირი ზაზა ადეიშვილი ტელ.: 593479945			ქალაქი თბილისი , ლისის ტბის მიმდებარედ. **ს.კ.:** 72.16.18.453				
შეასრულა	ზ. ადეიშვილი		**დენდროპროექტი**		**2022**		
დამკვეთი	შპს "მირაქსი" (400157879)		**განმარტებითი ბარათი**	ს ტ ა დ ი ა	ფ ურ ც ლ ე ბ ი	ფ ურ ც ლ ე ბ ი ს რ ა ო დ ე ნ ო ბ ა	მ ა ს შ ტ ა ბ ი
საშუალებები	არსებული ტერიტორიის ფოტოები, ორთოფოტო, ტოპოგრაფიული გეგმა						



01.19.36.014.159 ტერიტორიაზე ხე-მცენარეები არ ფიქსირდება





მიწის ნაკვეთის ტოპოგრაფიული გეგმა

ქალაქი თბილისი, ლისის ტბის მიმდებარედ (ს/კ: 72.16.18.453)
შპს "მირაქსი"-ს (ს/ნ: 400157879) საკუთრებაში არსებული 527 კვ.მ. არასასოფლო-სამეურნეო დანიშნულების მიწის ნაკვეთის და მისი მიმდებარე ტერიტორიის ტოპოგრაფიული გეგმა

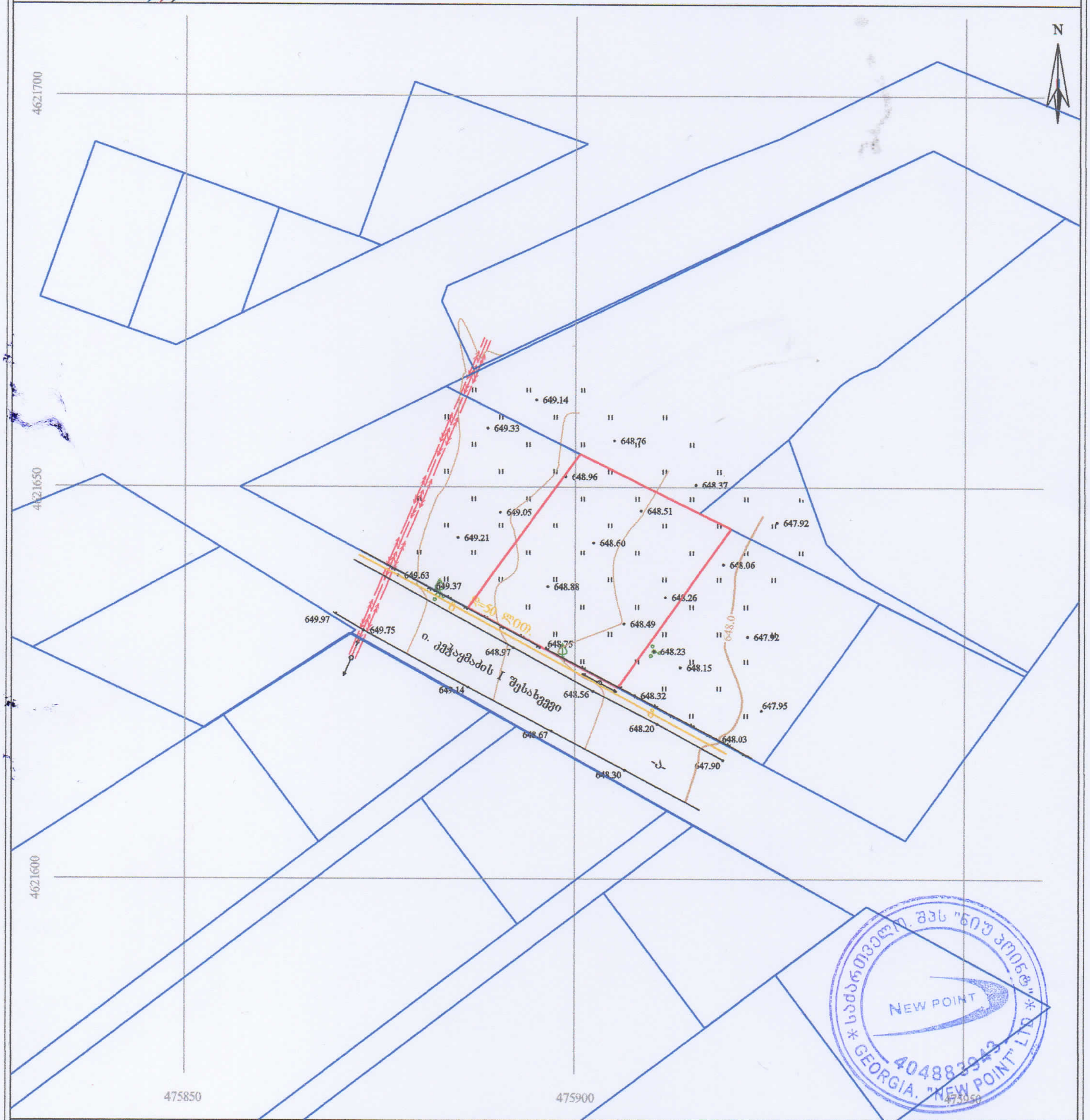

პირობითი აღნიშვნები

WGS 1984-ის კოორდინატთა სისტემის UTM პროექცია

ძ	საცხოვრებელი შენობა		ფოთლოვანი ხე		ხის ღობე		წყალგაყვანილობა
ძა	არასაცხოვრებელი შენობა		ხილკენკროვანი ხე		ღობე	გ	გაზი
	მშენებარე შენობა		წიწვოვანი ხე		ლითონის ღობე	კ	კანალიზაცია
	ნანგრევი		პალმა		ქვის კედელი	სან	სანიაღვრე
	ფარდული		ბუჩქი/ მასიური ბუჩქი		კედელი	კვ	კავშირგაბმულობა
			ვაზი		ფლატე		ელ. ქსელები
			გარე განათება		რკინიგზა	თბ	გათბობა
					სამეთვალყურეო ჭები		
					ელ. გადამცემი ხაზი		

შენიშვნა: 1) გეგმაზე დატანილია საჯარო რეესტრში რეგისტრირებული ნაკვეთის საზღვრები
2) ვინაიდან გეგმაზე დატანილია მხოლოდ რეგისტრირებული მიწისქვეშა კომუნიკაციები მათი მდებარეობების დაზუსტება მოხდეს ყველა კომუნიკაციის წარმომადგენლებთან

შპს „ნიუ პოინტ"
საქართველო, თბილისი, მგალობლიშვილის ქუჩა №3, I სართული, ოფისი №3; ს/ნ: 404883943
www. newpoint.ge info@newpoint.ge
ტელ: / tel: +995 32 2945808; მობ: / cell phone: +995 557 704433;
Ltd „NewPoint"
office N3, floor N1, 3 mgaloblishvili str.
Tbilisi, Georgia ID: 404883943

დირექტორი:		გ. კირკიტაძე
აზომა:		ვ. ვირსალაძე
დახაზა:		ვ. ვირსალაძე
მასშტაბი: 1:500	ფორმატი: A3	19/08/2021 წ.

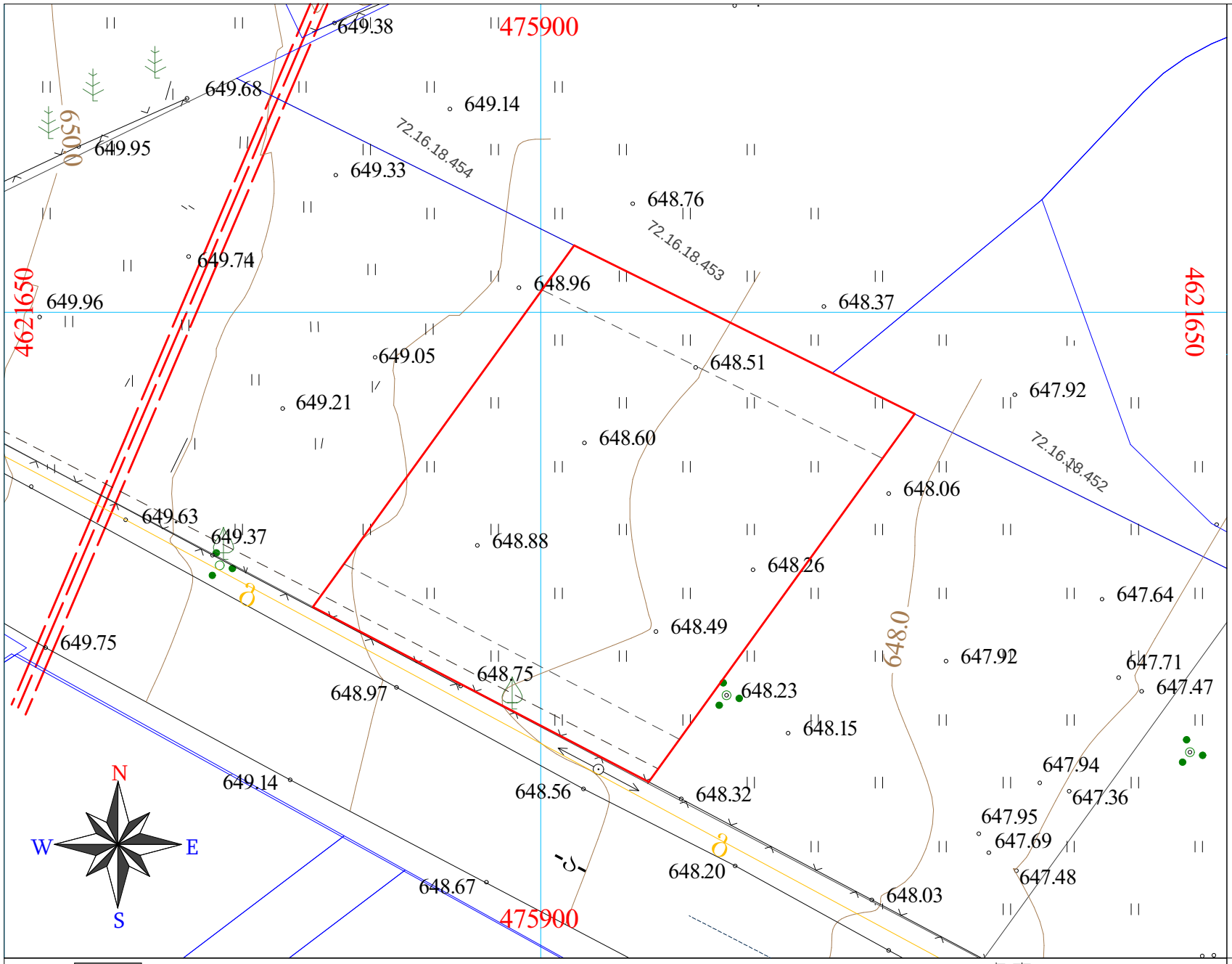

ტოპო გეგმა
არსებული მწვანე ნარგავებით
მ 1:300

მიწის ნაკვეთ(ებ)ი / ობიექტ(ებ)ი:
საკადასტრო კოდი: 72.16.18.453
მისამართი: ქალაქი თბილისი , ლისის ტბის მიმდებარედ
ნაკვეთის დანიშნულება: არასასოფლო სამეურნეო
ფართობი: 527.0 კვ.მ
მესაკუთრე(ებ): შპს "მირაქსი" (400157879)

პირობითი ნიშნები:
- ჯანსაღი
- ზეხმელი
- ხმობადი
- საპროექტო ნაკვეთის საზღვარი
- ნაკვეთების საზღვრები
- WGS 1984 -ის კოორდინატთა სისტემის UTM პროექცია

- საცხ. შენობა
- არასაცხ. შენობა
- ფარდული
- მშენებარე შენობა
- სატრანსფორ. ჯიხური
- ხის ღობე
- ღობე
- ქვის კედელი
- კედელი
- ფლატე
- რკინიგზა
- ოგ გაობობა
- წ წყალგაყვანილობა
- გ გაზი
- კ კანალიზაცია
- სან სანიაღვრე
- კბ კავშირგაბმულობა
- ელ. ქსელები
- გარე განათება
- სამეთვალყურეო ჭები
- პალმა
- ვახი
- სურო
- ფოთლოვანი ხე
- ხილკენკროვანი ნარგავი
- წიწვოვანი ხე
- ბუჩქი
- ბალახი
- ძირკვი

დენდროპროექტი-2022 წ.

შემსრულა		ზ. ალეიშვილი ტელ.: 593 47 99 45
დამკვეთი	შპს "მირაქსი" (400157879)	
საშუალება	არსებული ტერიტორიის ფოტოები, ორთოფოტო, ტოპოგრაფიული გეგმა	

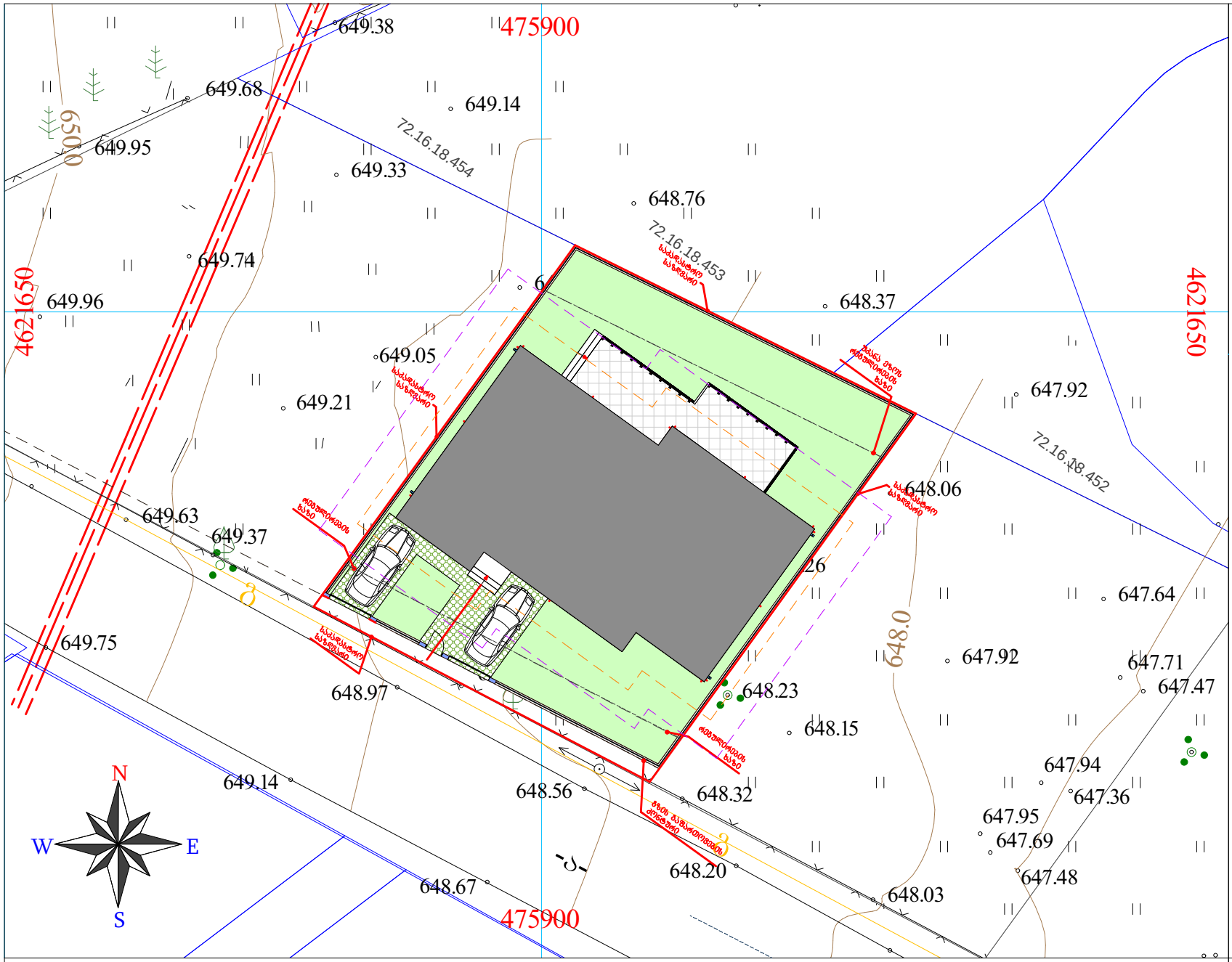

ბენ-ბეგმა

მოსაჭრელი და გადასარგავი

მწვანე ნარგავებით

მ 1:300

მიწის ნაკვეთ(ებ)ი / ობიექტ(ებ)ი:
საკადასტრო კოდი: 72.16.18.453
მისამართი: ქალაქი თბილისი , ლისის ტბის მიმდებარედ
ნაკვეთის დანიშნულება: არასასოფლო სამეურნეო
ფართობი: 527.0 კვ.მ
მესაკუთრე(ებ): შპს "მირაქსი" (400157879)

პირობითი ნიშნები:

- ხელუხლებელი
- მოსაჭრელი
- გადასარგავი
- საპროექტო შენობა
- გამწვანება
- საპროექტო შენობიდან 3.0 მეტრით დაცილებული მანძილი
- საპროექტო შენობიდან 1.5 მეტრით დაცილებული მანძილი
- საპროექტო ნაკვეთის საზღვარი
- ნაკვეთების საზღვრები
- WGS 1984 -ის კოორდინატთა სისტემის UTM პროექცია

ქს საცხ. შენობა
ქა არასაცხ. შენობა
ფარდული
მშენებარე შენობა
სატრანსფორ. ჯიხური

ხის ღობე
ღობე
ქვის კედელი
კედელი
ფლატე
რკინიგზა
ოგ გაობობა

წ წყალგაყვანილობა
გ გაზი
კ კანალიზაცია
სან სანიაღვრე
კბ კავშირგაბმულობა
ელ. ქსელები

გარე განათება
სამეთვალყურეო ჭები
პალმა
ვაზი
სურო
ფოთლოვანი ხე
ხილკენკროვანი ნარგავი
წიწვოვანი ხე
ბუჩქი
ბალახი
ძირკვი

დენდროპროექტი-2022 წ.

შესრულა		ზ. ალეიშვილი ტელ.: 593 47 99 45
დამკვეთი	შპს "მირაქსი" (400157879)	
საწყისები	არსებული ტერიტორიის ფოტოები, ორთოფოტო, ტოპოგრაფიული გეგმა	

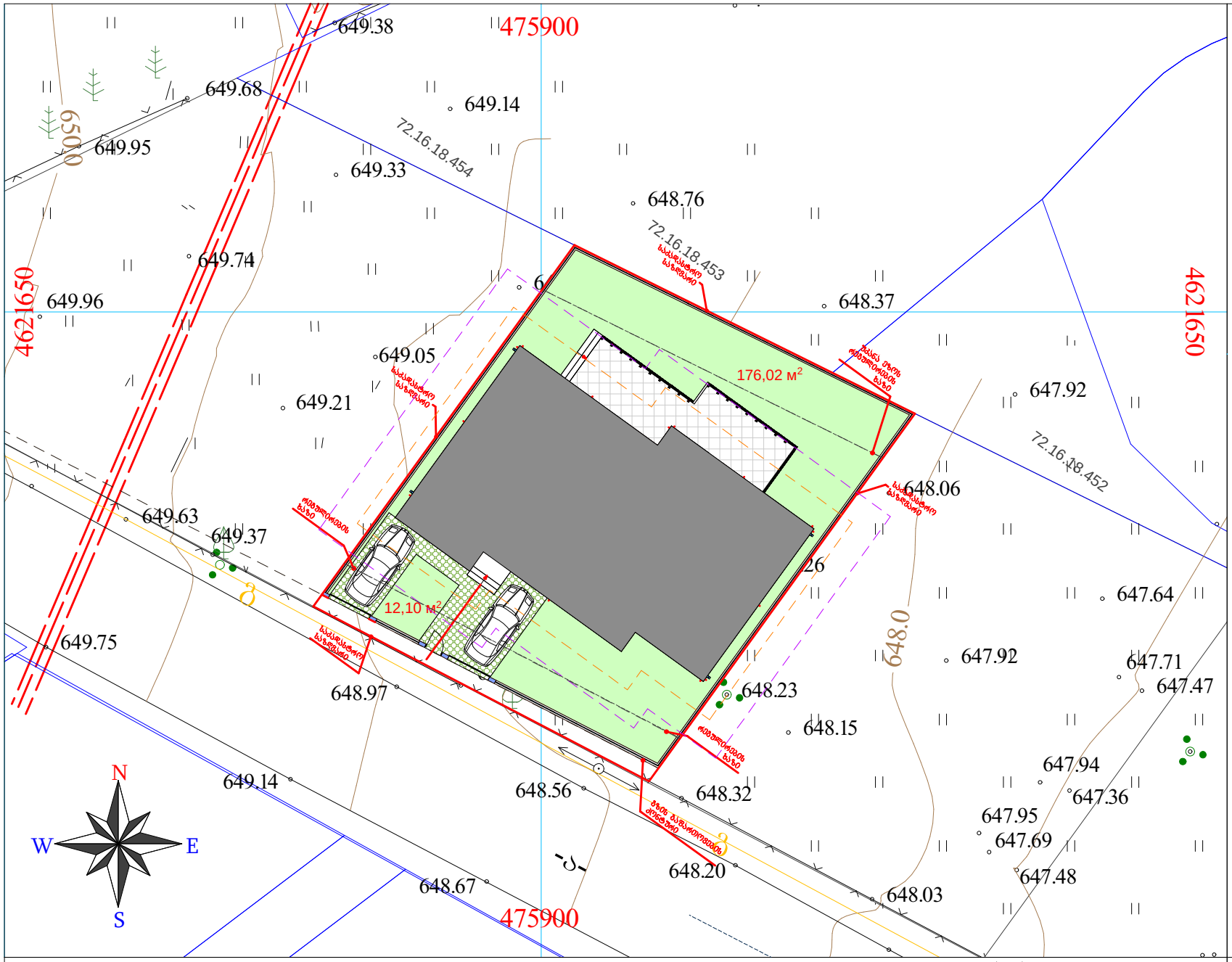

საპროექტო გენ-გეგმა კვ-ს ფართის დატანით მ 1:300

მიწის ნაკვეთ(ებ)ი / ობიექტ(ებ)ი:
საკადასტრო კოდი: 72.16.18.453
მისამართი: ქალაქი თბილისი , ლისის ტბის მიმდებარედ
ნაკვეთის დანიშნულება: არასასოფლო სამეურნეო
ფართობი: 527.0 კვ.მ
მესაკუთრე(ებ): შპს "მირაქსი" (400157879)

საპროექტო ტერიტორიის

კვ გამწვანების კოეფიციენტის საანგარიშო ფართობი
(კვ.მ და ასახული კოეფიციენტში).

კვ=188.12 მ² კვ=188.12/527=0.4

პირობითი ნიშნები:

- საპროექტო შენობა
- გამწვანება 176.02+12.10=188.12 მ²
- საპროექტო შენობიდან 3.0 მეტრით დაცილებული მანძილი
- საპროექტო შენობიდან 1.5 მეტრით დაცილებული მანძილი
- საპროექტო ნაკვეთის საზღვარი
- ნაკვეთების საზღვრები
- WGS 1984 -ის კოორდინატთა სისტემის UTM პროექცია

ქს საცხ. შენობა
ქა არასაცხ. შენობა
ფარდული
მშენებარე შენობა
სატრანსფორ. ჯიხური
ხის ღობე
ღობე
ქვის კედელი
კედელი
ფლატე
რკინიგზა
თბ გაბობა
წ წყალგაყვანილობა
გ გაზი
კ კანალიზაცია
სან სანიაღვრე
კბ კავშირგაბმულობა
ელ. ქსელები
გარე განათება
სამეთვალყურეო ჭები
პალმა
ვაზი
სურო
ფოთლოვანი ხე
ხილკენკროვანი ნარგავი
წიწვოვანი ხე
ბუჩქი
ბალახი
ძირკვი

დენდროპროექტი-2022 წ.

შემსრულა		ზ. ალეიშვილი ტელ.: 593 47 99 45
დამკვეთი	შპს "მირაქსი" (400157879)	
საშუალება	არსებული ტერიტორიის ფოტოები, ორთოფოტო, ტოპოგრაფიული გეგმა	



საპროექტო ბენ-გეგმა კვ-ს შართის დატანით მ 1:300

მიწის ნაკვეთ(ებ)ი / ობიექტ(ებ)ი:
საკადასტრო კოდი: 72.16.18.453
მისამართი: ქალაქი თბილისი , ლისის ტბის მიმდებარედ
ნაკვეთის დანიშნულება: არასასოფლო სამეურნეო
ფართობი: 527.0 კვ.მ
მესაკუთრე(ები): შპს "მირაქსი" (400157879)

საცხოვრებელი ზონა 1 (სზ-1), კვ=0.4
-მინიმალური კვ ფართობი შეადგენს:
კვ=185 მ²

საპროექტო ტერიტორიის
კვ გამწვანების კოეფიციენტის საანგარიშო ფართობი
(კვ.მ და ასახული კოეფიციენტში).

კვ=188.12 მ² კვ=0.4

პირობითი ნიშნები:

- დარგული ხე
- დარგული ბუჩქი
- საპროექტო შენობა
- გამწვანება 176.02+12.10=188.12 მ²
- საპროექტო შენობიდან 3.0 მეტრით დაცილებული მანძილი
- საპროექტო შენობიდან 1.5 მეტრით დაცილებული მანძილი
- საპროექტო ნაკვეთის საზღვარი
- ნაკვეთების საზღვრები
- WGS 1984 -ის კოორდინატთა სისტემის UTM პროექცია

ქს	საცხ. შენობა
ქა	არასაცხ. შენობა
	ფარდული
	მშენებარე შენობა
	სატრანსფორ. ჯიხური
	ხის ღობე
	ღობე
	ქვის კედელი
	კედელი
	ფლატე
	რკინიგზა
თბ	გათბობა
წ	წყალგაყვანილობა
გ	გაზი
კ	კანალიზაცია
სან	სანიაღვრე
კბ	კავშირგაბმულობა
	ელ. ქსელები
	გარე განათება
	სამეთვალყურეო ჭები
	პალმა
	ვაზი
	სურო
	ფოთლოვანი ხე
	ხილკენკროვანი ნარგავი
	წიწვოვანი ხე
	ბუჩქი
	ბალახი
	ძირკვი

დენდროპროექტი-2022 წ.

შემსრულა		ზ. ალეიშვილი ტელ.: 593 47 99 45
დამკვეთი	შპს "მირაქსი" (400157879)	
საშუალება	არსებული ტერიტორიის ფოტოები, ორთოფოტო, ტოპოგრაფიული გეგმა	

სამუშაოთა მოცულობა

№	სამუშაოთა დასახელება	განზომილობა	რაოდენობა	შენიშვნა
1	არსებული ხეების ფორმირება(გამხმარი ტოტების მოჭრა, გასხვლა)	ცალი		
2	გადასარგავი ხეები და ბუჩქები საპროექტო ტერიტორიაზე	ცალი		
3	ადგილების მომზადება ხეების დასარგავად 50% ნოყიერი მიწის ნაზავის დამატებით ორმოებში. ორმოს ზომა 1.0X1.0X1.0)	ცალი		4.5 მ³ მიწის ნაზავი
4	ფოთლოვანი ხეები	ცალი	6	
5	წიწვიანი ხეები	ცალი	3	
6	ბუჩქები	ცალი	3	
7	10 სმ. სისქის ნოყიერი მიწის ნაზავის შეტანა და გაშლა, ჩვეულებრივი გაზონის მოსაწყობად 100 მ² მართობზე.	მ³	10,0	
8	ჩვეულებრივი გაზონის მოწყობა	მ²	100	
9	ჩვეულებრივი გაზონის მოვლა	მ²	100	
10	ახლადჩარგული მცენარეების მორწყვა და გაზონის მორწყვა	მთელი გამწვანებული ტერიტორია		

შენიშვნები:

1.ხეების გასხვლა და ფორმირება მოხდეს აგროტექნიკური ნორმების გათვალისწინებით, სავეგეტაციო პერიოდების დაწყებამდე.(ადრე გაზაფხულზე დაშემოდგომაზე)

2.მოცემული მცენარის შეცვლა შესაძლებელია პროექტის ავტორთან შეთანხმებით.

3.მცენარეთა ჩარგვისას დაცულ იქნას აგროტექნიკის ნორმები.

4.უზრუნველყოფილ იქნას მცენარეთა მორწყვა მთელი სავეგეტაციო პერიოდების განმავლობაში.

ფიზიკური პირი ზაზა ადეიშვილი ტელ.: 593479945		ქალაქი თბილისი , ლისის ტბის მიმდებარედ. ს.კ.: 72.16.18.453	
შეასრულა	ზ. ადეიშვილი	დენდროპროექტი	2022
დამკვეთი	შპს "მირაქსი" (400157879)	სამუშაოთა მოცულობა,	სტადია / ფურცელი / ფურცლ. რაოდ. / მასშტაბი
საფუძველი	არსებული ტერიტორიის ფოტოები, ორთოფოტო, ტოპოგრაფიული გეგმა		

დასარგავი ხე-მცენარეების სია

ქალაქ თბილისის მუნიციპალიტეტის ლანდშაფტისა და კლიმატისათვის შესაბამისი ხე-მცენარეების სახეობების სია

1. პრიორიტეტული ხეების სია



28.კვიდო იაპონური
Ligustrum japonicum



3.ირმის რქა
Lagerstroemia indica



14 ჩვეულებრივი იფანი, კოპიტი
Fraxinus excelsior



32 კავკასიური ცაცხვი
Tilia begoniifolia



36 ჰიმალაის კედარი
Cedrus deodora



კაკალი, ნიგვზის ხე
Juglans regia

შენიშვნები:

1.დასარგავი ხე-მცენარეების სახეობა შერჩეულია კლიმატური, ნიადაგობრივი და ურბანული პირობების გათვალისწინებით, ქ. თბილისის მუნიციპალიტეტის ლანდშაფტისა და კლიმატისათვის შესაბამისი ხე-მცენარეების რეკომენდირებული და პრიორიტეტული ნარგავების სიიდან (განკარგულება **№05.15.147**, 08.02.2018წ.).

2.მოცემული ხე-მცენარის შეცვლა შესაძლებელია პროექტის ავტორთან შეთანხმებით.

3.ხე-მცენარეთა დარგვისას დაცულ იქნას აგროტექნიკის ნორმები.

4.დარგული ნერგების გარშემოწერილობა უნდა იყოს 20 სმ-დან.

5.ხე-მცენარეების დარგვა განხორციელდეს მშენებლობის დასრულების და სამშენებლო ნარჩენებისგან ეზოს გაწმენდის შემდეგ, შენობის ექსპლუატაციაში ჩაბარებამდე არასავეგეტაციო პერიოდში, გვიან შემოდგომაზე ან გაზაფხულის დასაწყისში. დარგვის შემდეგ ხე დამაგრდეს სამ წერტილში, ქარისგან დასაცავად უზრუნველყოფილ იქნას ახლადდარგული ხეების მორწყვა მთელი სავეგეტაციო პერიოდების განმავლობაში, (უნალექო და თბილი ზამთრის პერიოდშიც).

ფიზიკური პირი ზაზა ადეიშვილი ტელ.: 593479945			ქალაქი თბილისი , ლისის ტბის მიმდებარედ. ს.კ.: 72.16.18.453				
შეასრულა		ზ. ადეიშვილი	დენდროპროექტი	2022			
დამკვეთი	შპს "მირაქსი" (400157879)		დასარგავი ხე-მცენარეების სია	სტადია	ფურცელი	ფურცლ. რაოდ.	მასშტაბი
საფუძველი	არსებული ტერიტორიის ფოტოები, ორთოფოტო, ტოპოგრაფიული გეგმა						

საპროექტო მცენარეთა ექსპლიკაცია

საპროექტო მცენარეები								
№	მცენარეთა დასახელება	ღეროს გარშე-მოწირულობა	ხნოვანება	სიმაღლე	მწვანე ნარგავების სახეობა	სასიცოცხლო ფორმა	რაოდენობა	შენიშვნა
	ხეები:						9	
1	ჰიმალაის კედარი Cedrus deodora	20 სმ. დან	5 - 10 წ	3.0-5.5 მდე	წიწვოვანი ხე	გვალვაგამძლე სწრაფად მზარდი	3	
2	ჩვეულებრივი იფანი, კოპიტი Fraxinus excelsior	20 სმ. დან	5 - 10 წ	3.5-5.5 მდე	ფოთლოვანი ხე	გვალვაგამძლე სწრაფად მზარდი	1	
3	კავკასიური ცაცხვი Tilia begoniifolia	20 სმ. დან	5 - 10 წ	3.5-5.5 მდე	ფოთლოვანი ხე	გვალვაგამძლე საშუალოდ მზარდი	2	
4	კაკალი, ნიგვზის ხე Juglans regia	20 სმ. დან	5 - 10 წ	3.5-5.5 მდე	ფოთლოვანი ხე	სინათლისა და სითბოს მოყვარული	3	
	ბუჩქები:						3	
5	კვიდო იაპონური/Ligustrum japonicum	4 სმ. დან	3 - 5 წ	0.6-1.2 მდე	ფოთლოვანი ბუჩქი	გვალვაგამძლე სწრაფად მზარდი	2	
6	ირმის რქა/ Lagerstroemia indica	4 სმ. დან	3 - 5 წ	0.6-1.2 მდე	ფოთლოვანი ხე	გვალვაგამძლე საშუალოდ მზარდი	1	ბუჩქად ფორმირება
						სულ:	12	

შენიშვნები:

1.დასარგავი ხე-მცენარეების სახეობა შერჩეულია კლიმატური, ნიადაგობრივი და ურბანული პირობების გათვალისწინებით, ქ. თბილისის მუნიციპალიტეტის ლანდშაფტისა და კლიმატისათვის შესაბამისი ხე-მცენარეების რეკომენდირებული და პრიორიტეტული ნარგავების სიიდან (განკარგულება **№05.15.147**, 08.02.2018წ.).

2.მოცემული ხე-მცენარის შეცვლა შესაძლებელია პროექტის ავტორთან შეთანხმებით.

3.ხე-მცენარეთა დარგვისას დაცულ იქნას აგროტექნიკის ნორმები.

4.დარგული ნერგების გარშემოწერილობა უნდა იყოს 20 სმ-დან.

5.ხე-მცენარეების დარგვა განხორციელდეს მშენებლობის დასრულების და სამშენებლო ნარჩენებისგან ეზოს გაწმენდის შემდეგ, შენობის ექსპლუატაციაში ჩაბარებამდე არასავეგეტაციო პერიოდში, გვიან შემოდგომაზე ან გაზაფხულის დასაწყისში. დარგვის შემდეგ ხე დამაგრდეს სამ წერტილში, ქარისგან დასაცავად უზრუნველყოფილ იქნას ახლადდარგული ხეების მორწყვა მთელი სავეგეტაციო პერიოდების განმავლობაში, (უნალექო და თბილი ზამთრის პერიოდშიც).

ფიზიკური პირი ზაზა ადეიშვილი ტელ.: 593479945			ქალაქი თბილისი , ლისის ტბის მიმდებარედ. ს.კ.: 72.16.18.453					
შეასრულა	[signature]	ზ. ადეიშვილი	დენდროპროექტი	2022				
დამკვეთი	შპს "მირაქსი" (400157879)		საპროექტო მცენარეთა ექსპლიკაცია	სტადია	ფურცელი	ფურცლ. რაოდ.	მასშტაბი	
საფუძველი	არსებული ტერიტორიის ფოტოები, ორთოფოტო, ტოპოგრაფიული გეგმა							

დენდროლოგიური პროექტის
საინფორმაციო დაფა

საპროექტო ტერიტორია: 72.16.18.453

მისამართი: ქ. თბილისი , ლისის ტბის მიმდებარედ

საპროექტო ტერიტორიის ფართი **527.0** მ^2

კ3=188.12 მ^2 კ3=0.4

№	მცენარეთა დასახელება	ღეროს გარშე-მოწირულობა	ხნოვანება	სიმაღლე	რაოდენობა
	ხეები:				9
1	**იტალიური ფიჭვი/pinus pinea**	20 სმ. დან	5 - 10 წ	3.0-5.5 მდე	3
2	**ჩვეულებრივი იფანი, კოპიტი Fraxinus excelsior**	20 სმ. დან	5 - 10 წ	3.5-5.5 მდე	1
3	**კავკასიური ცაცხვი Tilia begoniifolia**	20 სმ. დან	5 - 10 წ	3.5-5.5 მდე	2
4	**კაკალი, ნიგვზის ხე Juglans regia**	20 სმ. დან	5 - 10 წ	3.5-5.5 მდე	3
	ბუჩქები:				3
5	**კვიდო იაპონური/Ligustrum japonicum**	20 სმ. დან	5 - 10 წ	3.5-5.5 მდე	2
6	**ირმის რქა/ Lagerstroemia indica**	20 სმ. დან	5 - 10 წ	3.5-5.5 მდე	1
				სულ:	12

დენდროლოგიური პროექტის შეტანხმების თარიღი:

დენდროლოგიური პროექტის დასრულების თარიღი: 30.12.2025წ.

ახლადდარგულ ხე მცენარეების მოვლაზე პასუხისმგებელი პირი:
შპს "მირაქსი" (400157879)

ახლადდარგული ხე მცენარეების მოვლის ხანგრძლივობა: 3 წელი

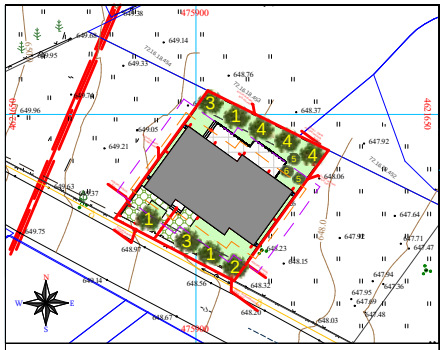





ფიზიკური პირი ზაზა ალეიშვილი ტელ.: 593479945		ქალაქი თბილისი , ლისის ტბის მიმდებარედ. **ს.კ.:** 72.16.18.453		
შესრულა	ზ. ალეიშვილი	**დენდროპროექტი**	**2022**	
დამკვეთი	შპს "მირაქსი" (400157879)	**საინფორმაციო დაფა**	ს/ა ფიზ. პირ.	ფურცელი ფურც. რაოდ. მასშტაბი
საშუალება	არსებული ტერიტორიის ფოტოები, ორთოფოტო, ტოპოგრაფიული გეგმა			

დენდროლოგიური პროექტის საინფორმაციო დაფა

საპროექტო ტერიტორია: 72.16.18.453

მისამართი: ქ. თბილისი , ლისის ტბის მიმდებარედ

საპროექტო ტერიტორიის ფართი **527.0** მ²

კ3=188.12 მ² კ3=0.4

№	მცენარეთა დასახელება	ღეროს გარშემოწერილობა	ხნოვანება	სიმაღლე	რაოდენობა
	ხეები:				9
1	იტალიური ფიჭვი/pinus pinea	20 სმ. დან	5 - 10 წ	3.0-5.5 მდე	3
2	ჩვეულებრივი იფანი, კოპიტი Fraxinus excelsior	20 სმ. დან	5 - 10 წ	3.5-5.5 მდე	1
3	კავკასიური ცაცხვი Tilia begoniifolia	20 სმ. დან	5 - 10 წ	3.5-5.5 მდე	2
4	კაკალი, ნიგვზის ხე Juglans regia	20 სმ. დან	5 - 10 წ	3.5-5.5 მდე	3
	ბუჩქები:				3
5	კვიდო იაპონური/Ligustrum japonicum	20 სმ. დან	5 - 10 წ	3.5-5.5 მდე	2
6	ირმის რქა/ Lagerstroemia indica	20 სმ. დან	5 - 10 წ	3.5-5.5 მდე	1
				სულ:	12

დენდროლოგიური პროექტის შეტანხმების თარიღი:

დენდროლოგიური პროექტის დასრულების თარიღი: 30.12.2025წ.

ახლადდარგულ ხე მცენარეების მოვლაზე პასუხისმგებელი პირი:
შპს "მირაქსი" (400157879)

ახლადდარგული ხე მცენარეების მოვლის ხანგრძლივობა: 3 წელი

