სიტუაციური გეგმა

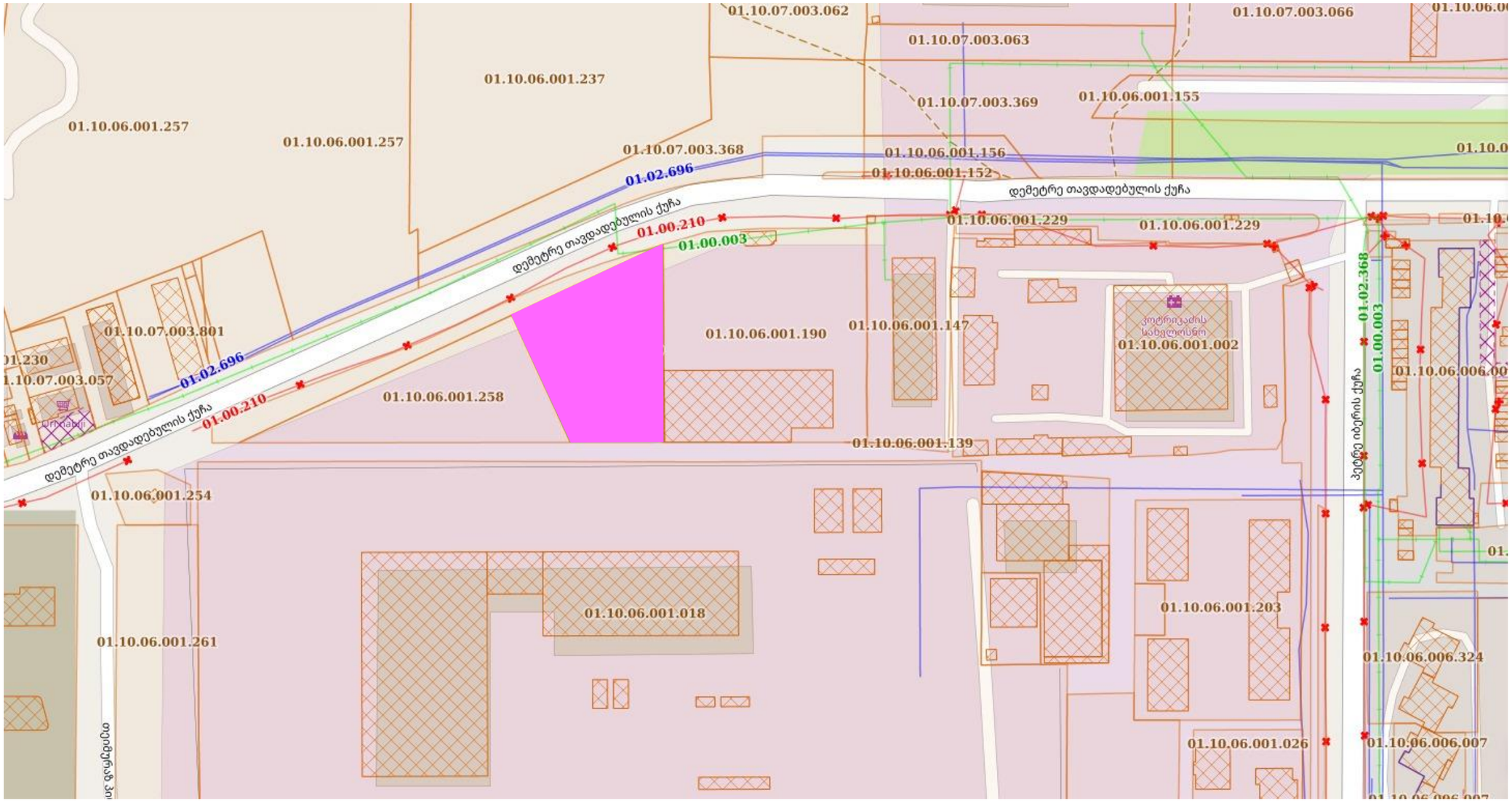

ფორმატი A-3	თბილისი 2020წ.	ფაილის სახელი
	დაკვეთა №	

შენობა ნაგებობის შუნჰცია:

მარვალბინიანი საცხოვრებელი სახლი

ტექ მაჩვენებლები

საპროექტო ტერიტორია

პირობითი ნიშნები:

ნაკვეთის საზღვარი

ჭრილის ხაზი

არქიტექტურული ნიშნული

დამკვეთი: შპს "სოლი"

მისამართი:
ქ. თბილისი, დასახლება დიდი დიღომი, II და III მიკრო/რაიონი შორის, ყოფილი ტელევიზორების ქარხნის მიმდებარედ.
საკ. კოდი: (01.10.06.001.259)

თარიღი		07/03/2020წ.
კორექტირება		
№	კორექტირება	თარიღი
1		
2		
3		
4		
5		
6		

საპროექტო ორგანიზაცია

თანამდებობა	გვარი	ხელმოწერა
დირექტორი	გ. ბენდელიანი	
არქიტექტორი	გ. ბენდელიანი	
არქიტექტორი	კ. კამკამიძე	
შეასრულა		

საპროექტო ლოგო | მისამართი

BIJI ARCHITECTURE

ქ. თბილისი
ო. ლორთქიფანიძის 2ჯ
ოფისი №1

TEL: 595 55-35-74
599 75-28-88

A-008

თარიღი	07/03/2020წ.	
სტადია	ფორმატი	შენიშვნები
პროექტი	A-3	58

ორთო ფოტო



ფორმატი A-3	თბილისი 2020წ.		ფაილის სახელი
	დაკვეთა №		

შენობა ნაგებობის შუნჯცია:

მარვალბინიანი საცხოვრებელი სახლი

ტექ მაჩვენებლები

საპროექტო ტერიტორია

პირობითი ნიშნები:

ნაკვეთის საზღვარი

ჭრილის ხაზი

არქიტექტურული ნიშნული

დამკვეთი: შპს "სოლი"

მისამართი:
ქ. თბილისი, დასახლება დიდი დიღომი, II და III მიკრო/რაიონი შორის, ყოფილი ტელევიზორების ქარხნის მიმდებარედ.
საკ. კოდი: (01.10.06.001.259)

თარიღი	07/03/2020წ.
კორექტირება	

№	კორექტირება	თარიღი
1		
2		
3		
4		
5		
6		

საპროექტო ორგანიზაცია

თანამდებობა	გვარი	ხელმოწერა
დირექტორი	გ. ბენდელიანი	
არქიტექტორი	გ. ბენდელიანი	
არქიტექტორი	კ. კამკამიძე	
შესრულა		

საპროექტო ლოგო	მისამართი
BIJI ARCHITECTURE	ქ. თბილისი ო. ლორთქიფანიძის 2ფ ოფისი №1 TEL: 595 55-35-74 599 75-28-88

A-009

თარიღი	07/03/2020წ.	
სტადია	ფორმატი	შენიშვნები
პროექტი	A-3	58

New Point

მიწის ნაკვეთის ტოპოგრაფიული გეგმა

ქალაქი თბილისი, დასახლება დიდი დიღომი, II და III მიკრო/რაიონს შორის,
ყოფილი ტელევიზორების ქარხნის მიმდებარედ (ნაკვეთი 01/079) (ს/კ: 01.10.06.001.259)
მოქ. ილიას დურმუშის (ს/კ: 01024072689) საკუთრებაში არსებული 3819 კვ.მ. არასასოფლო-სამეურნეო
დანიშნულების მიწის ნაკვეთის და მისი მიმდებარე ტერიტორიის ტოპოგრაფიული

გეგმა

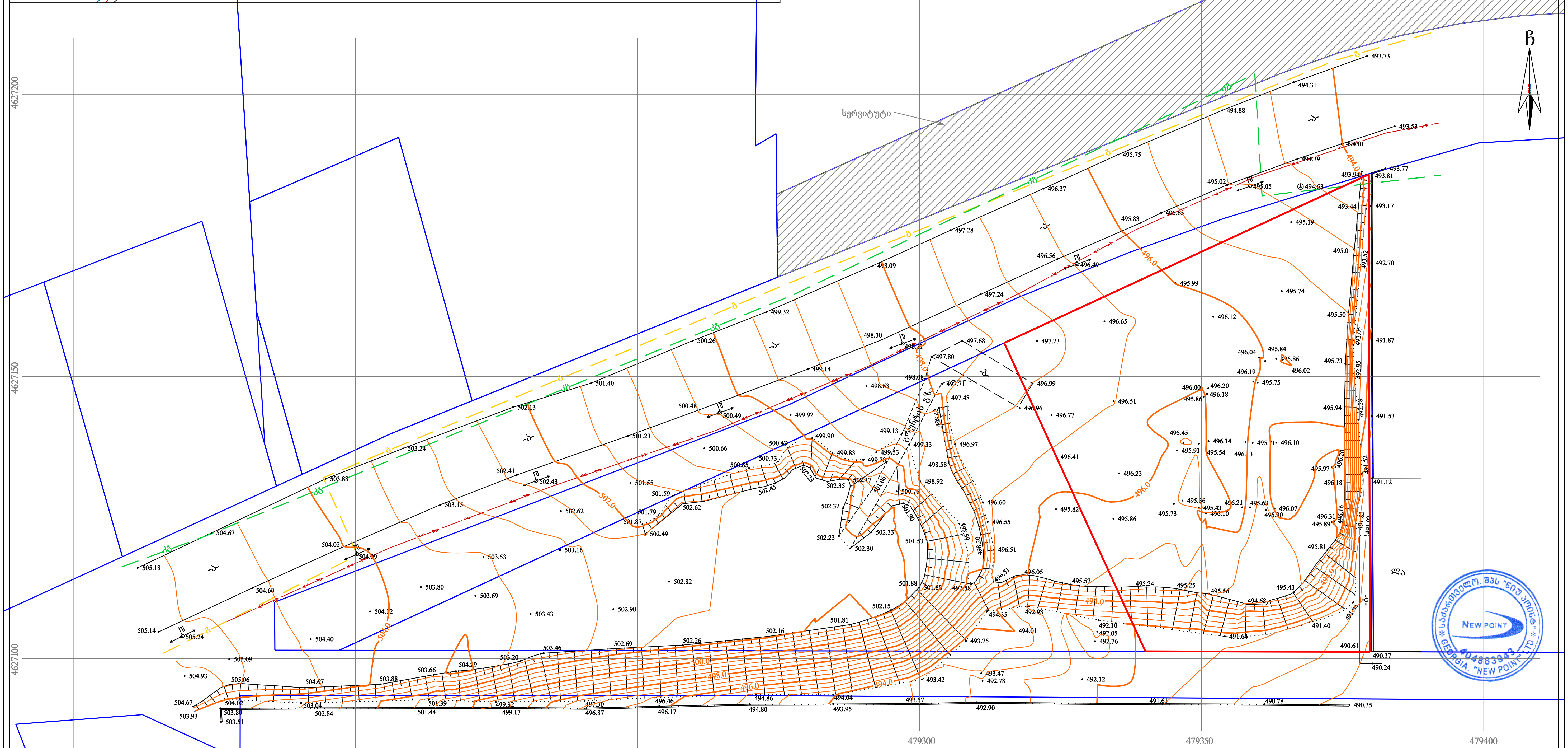

პირობითი აღნიშვნები

WGS 1984-ის კოორდინატთა სისტემის UTM პროექცია

ძს	საცხ. შენობა		ხის ღობე	—ჭ—	წყალგაყვანილობა
ძა	არასაცხ. შენობა		ღობე	—გ—	გაზი
	ფარდული		ქვის კედელი	—კ—	კანალიზაცია
	მშენებარე შენობა		კედელი	—სან—	სანიაღვრე
	წიწვოვანი ხე		ფლატე	—კგ—	კავშირგაბმულობა
	ფოთლოვანი ხე		რკინიგზა		ელ. ქსელები
	ხილკენკროვანი მცენარე/ პალმა		სამეთვალყურეო ჭები	—თბ—	გათბობა
	გარე განათება		ელ. გადამცემი ხაზი		

შენიშვნა: 1) გეგმაზე დატანილია საჯარო რეესტრში რეგისტრირებული ნაკვეთის საზღვრები
2) ვინადან გეგმაზე დატანილია მხოლოდ რეგისტრირებული მიწისქვეშა კომუნიკაციები მათი მდებარეობების დაზუსტება მოხდეს ყველა კომუნიკაციის წარმომადგენლებთან

New Point

შპს „ნიუ პოინტ“
საქართველო, თბილისი, საბურთალოს ქ. №44;
ტელ: +995 32 2945808; მობ: 557 704433;

Ltd „NewPoint“
44 saburTalo street, Tbilisi, Georgia,
tel: +995 32 2945808; cell phone: +995 557 704433;
www. newpoint.ge
info@newpoint.ge

დირექტორი:	[signature]	გ. კირკიტაძე
აზომა:	[signature]	ვ. ვირსალაძე
დახაზა:	ნ. [signature]	ნ. კობაიძე
მასშტაბი: 1:500	ფორმატი: A2	05/11/2018 წ.

საპროექტო გენ.გეგმა
მ. 1:500

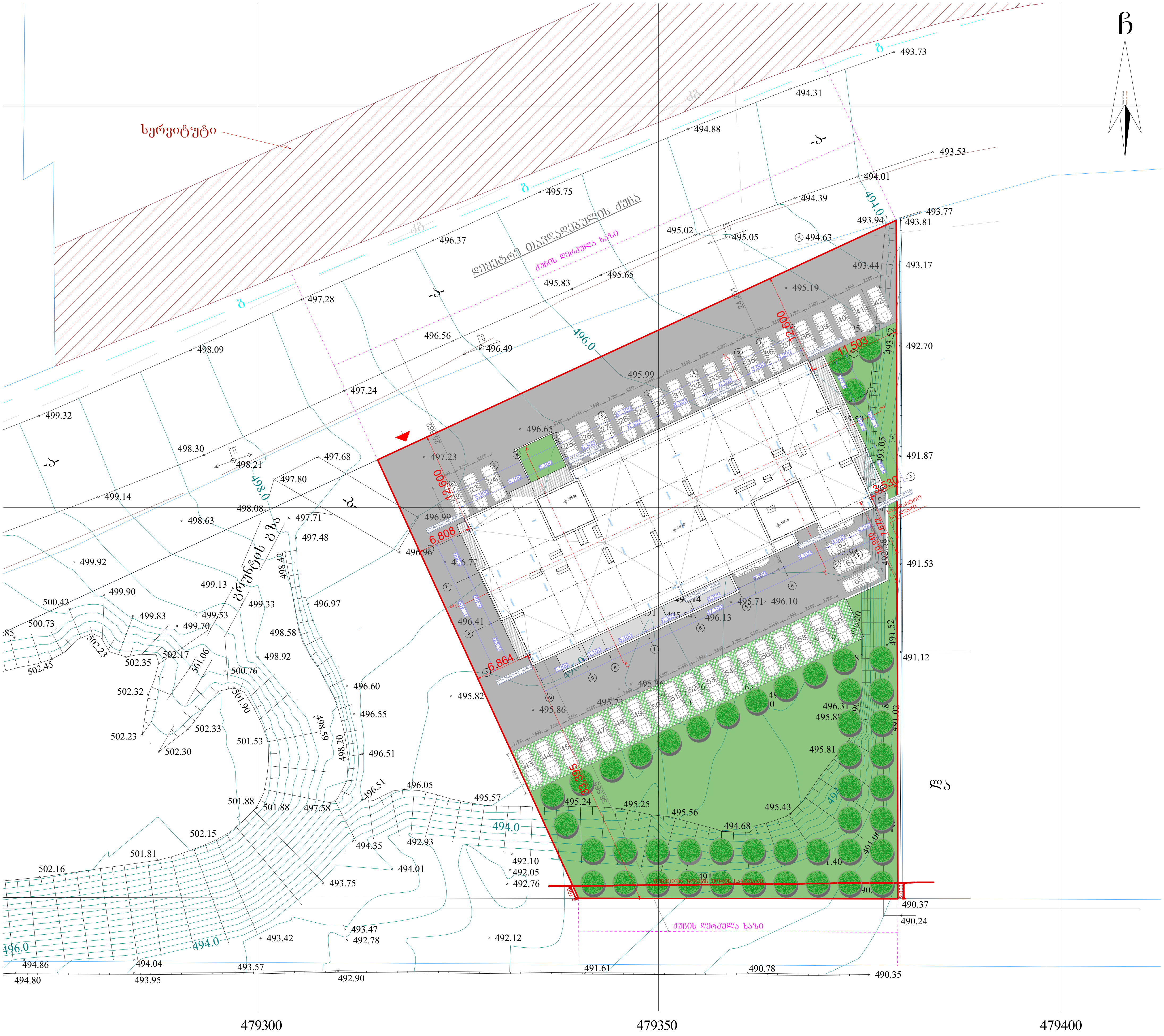

ფორმატი A-3	თბილისი 2020წ. / დაკვეთა №	ფაილის სახელი

შენობა ნაგებობის ფუნქცია:

მრავალბინიანი საცხოვრებელი სახლი

საპროექტო გენ.გეგმა

ტექ მაჩვენებლები

ტერიტორიაზე შესასვლელი

პირობითი ნიშნები:

ნაკვეთის საზღვარი

ჭრილის ხაზი

არქიტექტურული ნიშნული

დამკვეთი: შპს "ზოლი"

მისამართი:
ქ. თბილისი, დასახლება დიდი დიღომი, II და III მიკრო/რაიონი შორის, ყოფილი ტელევიზორების ქარხნის მიმდებარედ.
საკ. კოდი: (01.10.06.001.259)

თარიღი		07/03/2020წ.
კორექტირება		
№	კორექტირება	თარიღი
1		
2		
3		
4		
5		
6		

საპროექტო ორგანიზაცია

თანამდებობა	გვარი	ხელმოწერა
დირექტორი	გ. ბენდელიანი	
არქიტექტორი	გ. ბენდელიანი	
არქიტექტორი	კ. კამკამიძე	
შეასრულა		

საპროექტო ლოგო	მისამართი
BIJI ARCHITECTURE BIJI ARCHITECTURE	ქ. თბილისი ო. ლორთქიფანიძის 2დ ოფისი №1 TEL: 595 55-35-74 599 75-28-88

A-011

თარაღი	07/03/2020წ.	
სტადია	ფორმატი	ფურცლები
პროექტი	A-3	58

საპროექტო გენ.გეგმა
მ. 1:350



ფორმატი A-3	თბილისი 2020წ. / დაკვეთა №	ფაილის სახელი

შენობა ნაგებობის ფუნქცია:

მრავალბინიანი საცხოვრებელი სახლი

საპროექტო გენ.გეგმა

ტექ მაჩვენებლები

პირობითი ნიშნები:

- ნაკვეთის საზღვარი
- ჭრილის ხაზი
- არქიტექტურული ნიშნული

დამკვეთი: შპს "ხოლი"

მისამართი:
ქ. თბილისი, დასახლება დიდი დიღომი, II და III მიკრო/რაიონი შორის, ყოფილი ტელევიზორების ქარხნის მიმდებარედ.
საკ. კოდი: (01.10.06.001.259)

თარიღი		07/03/2020წ.
კორექტირება		
№	კორექტირება	თარიღი
1		
2		
3		
4		
5		
6		

საპროექტო ორგანიზაცია

თანამდებობა	გვარი	ხელმოწერა
დირექტორი	გ. ბენდელიანი	
არქიტექტორი	გ. ბენდელიანი	
არქიტექტორი	კ. კამკამიძე	
შეასრულა		

საპროექტო ლოგო	მისამართი
BIJI ARCHITECTURE	ქ. თბილისი ო. ლორთქიფანიძის 2დ ოფისი №1 TEL: 595 55-35-74 599 75-28-88

A-012

თარიღი	07/03/2020წ.	
სტადია	ფორმატი	ფურცლები
პროექტი	A-3	58

თბილისის არქიტექტურა

ქალაქ თბილისის მუნიციპალიტეტის საჯარო სამართლის იურიდიული პირი

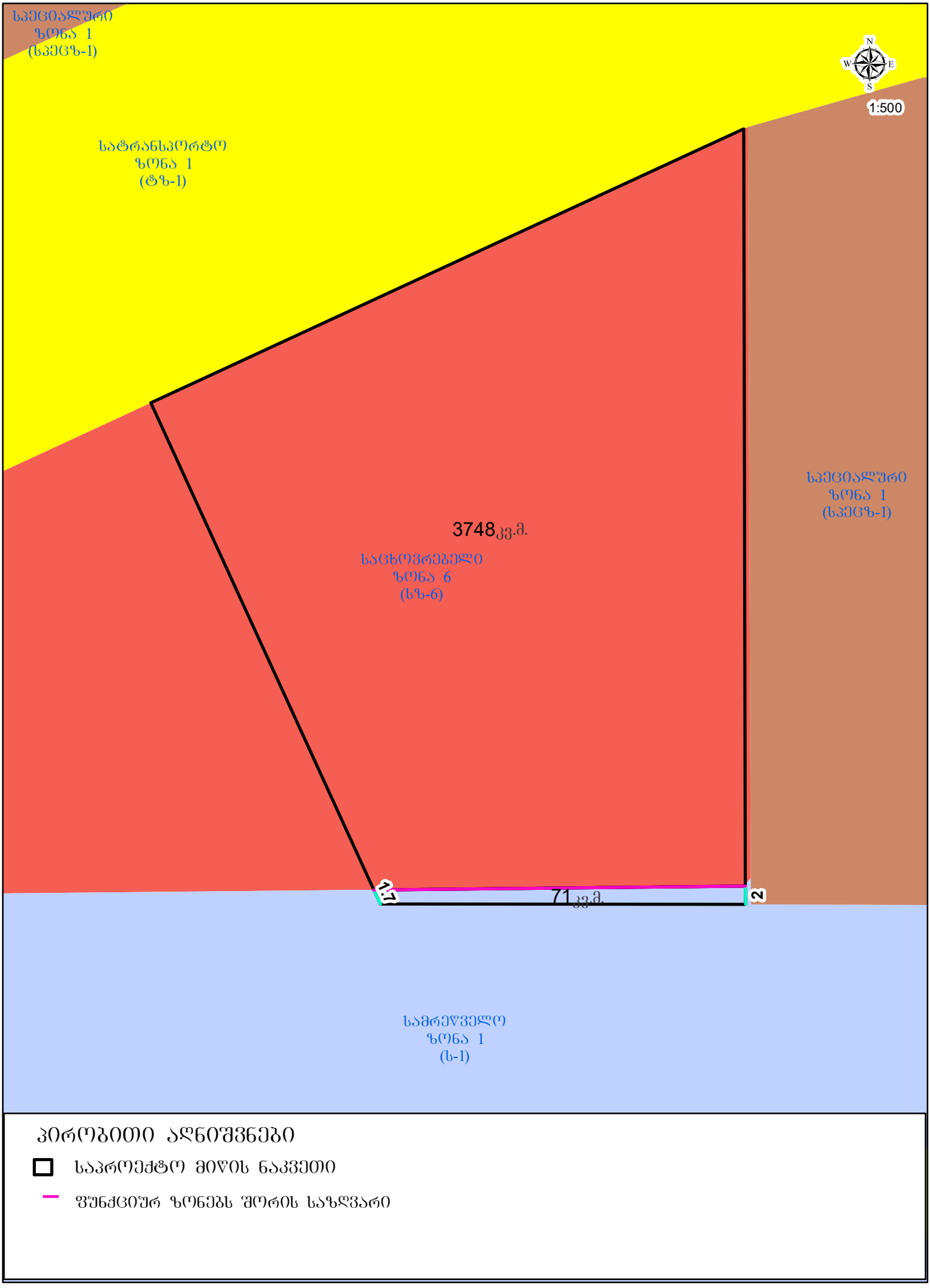

პირობითი აღნიშვნები

- საპროექტო მიწის ნაკვეთი
- შუნქციურ ზონებს შორის საზღვარი

წერილის ნომერი: **18-01190142532**
თარიღი: **14/01/2019**
პინი: **1358**

ადრესატი: ქალაქ თბილისის მუნიციპალიტეტის სსიპ ქალაქ თბილისის მუნიციპალიტეტის არქიტექტურის სამსახური
მისამართი: შარტავას 7

გადაამოწმეთ: **document.municipal.gov.ge**

ქალაქ თბილისის მუნიციპალიტეტის მერიის გარემოს დაცვის საქალაქო სამსახურმა განიხილა თქვენი 2019 წლის 4 იანვრის #60-011900414 წერილი და თანდართული დოკუმენტაცია (მიწის ნაკვეთის ტოპოგრაფიული გეგმა საპროექტო შენობის განთავსებით, ტერიტორიის ამსახველი ფოტო-მასალა), რომლითაც ითხოვთ მოქალაქე გიორგი ბენდელიანის მომართვის (AR1652831) საფუძველზე, ქალაქ თბილისში, დიდი დიღომი II და III მიკრო/რაიონს შორის, ყოფილი ტელევიზორების ქარხნის მიმდებარედ (ნაკვეთი 01/079) მოქალაქე ილიას დურმუშ საკუთრებაში არსებულ მიწის ნაკვეთზე (ს.კ.:01.10.06.001.259)(სზ-6) IV კლასის მრავალბინიანი საცხოვრებელი სახლის განთავსების მიზნით, მიწის ნაკვეთის სამშენებლოდ გამოყენების პირობების დადგენის ეტაპზე, მწვანე ნარგავებთან დაკავშირებით სამსახურის პოზიციის დაფიქსირებას.

გაცნობებთ, რომ წარმოდგენილი დოკუმენტაციის თანახმად, საპროექტო ტერიტორიაზე მწვანე ნარგავები არ ფიქსირდება (რაც დასტურდება ინტერაქტიული რუკით (tas.ge), ტოპო. გეგმით და ფოტო-სურათებით), ამდენად, სამსახური თანახმაა გასცეს დადებითი რეკომენდაცია მიწის ნაკვეთის სამშენებლოდ გამოყენების პირობების დადგენაზე.

აქვე, ინფორმაციის სახით მოგახსენებთ, რომ ვინაიდან ტერიტორიაზე იგეგმება IV კლასის ობიექტის მშენებლობა, პროექტის შეთანხმების ეტაპზე, სსიპ ქალაქ თბილისის მუნიციპალიტეტის არქიტექტურის სამსახურს უნდა წარედგინოს გამწვანების პროექტი, სადაც განმცხადებელმა უნდა გაითვალისწინოს შემდეგი პირობები:

შერეული, მაღალპროდუქტიული კორომების ჩამოყალიბება ქალაქის ეკოლოგიური მდგომარეობის გაუმჯობესების სავალდებულო წინაპირობაა. ერთი სახეობის მწვანე ნარგავების ნაცვლად, ტერიტორია უნდა გამწვანდეს შერეული ტიპის, როგორც წიწვოვანი ისე ფოთლოვანი ნარგავებით. ასევე, მაღალპროდუქტიული კორომების შექმნისა და ეკოლოგიური მდგომარეობის გაუმჯობესების მიზნით, სამსახური უპირატესობას ანიჭებს ნებისმიერი დიდი ვარჯის მქონე ხეების დარგვას ბუჩქებთან და ყვავილებთან მიმართებით. შესაბამისად, არქიტექტურული პროექტის შეთანხმების ეტაპზე, წარმოსადგენ გამწვანების პროექტში გასამწვანებელი მცენარეების რაოდენობა უნდა განისაზღვროს შემდეგი პროპორციით: 10-12 კვ. მეტრი 1 ძირი მცირე ზომის ხისთვის, ხოლო 20-25 კვ. მეტრი დანარჩენი წიწვოვანი და ასევე ფოთლოვანი ხეებისთვის.

წიწვოვანი ხის დარგვის შემთხვევაში ნერგის სიმაღლე უნდა იყოს არანაკლებ 3 მეტრი, ხოლო ფოთლოვანის შემთხვევაში-არანაკლებ 3.5 მეტრი. დარგული ნერგის გარშემოწერილობა უნდა იყოს არანაკლებ 20 სანტიმეტრი.

ასევე მოგახსენებთ, რომ განმცხადებელმა დასარგავი ხე-მცენარეების სახეობა (კვიპაროსის, ელდარისა და შავი ფიჭვის გარდა) უნდა აარჩიოს, ქ. თბილისის მუნიციპალიტეტის მთავრობის 2018 წლის 8 თებერვლის #05.14.147 განკარგულებით დამტკიცებული პრიორიტეტული ხეების სიიდან.

აქვე დავძენთ, რომ განმცხადებელმა უნდა წარმოადგინოს სამშენებლო ობიექტზე კ-3 კოეფიციენტის ათვისების გამწვანების პროექტის ძირითადი ასპექტებისა და პარამეტრების

ამსახველი ინფორმაცია (საინფორმაციო დაფის ესკიზი).

ნებართვის გაცემიდან 10 დღის ვადაში ნებართვის მფლობელი ვალდებულია მოსალოდნელი მშენებლობის საინფორმაციო დაფის გვერდით განათავსოს ზემოაღნიშნული გამწვანების პროექტის ძირითადი ასპექტების და პარამეტრების ამსახველი ინფორმაცია.

აგრეთვე გაცნობებთ, რომ საინფორმაციო დაფაზე გამწვანების პროექტი ვიზუალურად უნდა გამოისახოს მაკეტის ან/და ფოტომონტაჟის სახით. საინფორმაციო დაფის მინიმალური გაბარიტი უნდა იყოს A2 ზომის ფორმატის შესაბამისი. საინფორმაციო დაფა უნდა შენარჩუნდეს სამშენებლო სამუშაოების წარმოების მთელი პერიოდის განმავლობაში და მოიხსნას შენობა-ნაგებობის ექსპლუატაციაში მიღების შემდგომ.

წინამდებარე ინდივიდუალური ადმინისტრაციულ-სამართლებრივი აქტი შესაძლოა გასაჩივრდეს ქ. თბილისის მუნიციპალიტეტის მერთან (ქალაქი თბილისი, ჟ. შარტავას ქუჩა N7), დაინტერესებული მხარის მიერ მისი ოფიციალური წესით გაცნობის დღიდან ერთი თვის ვადაში.

პატივისცემით,

გიგა გიგაშვილი

გამოყენებულია კვალიფიციური ელექტრონული ხელმოწერა/ ელექტრონული შტამპი

პირველადი სტრუქტურული ერთეულის
ხელმძღვანელი (საქალაქო სამსახურის უფროსი)