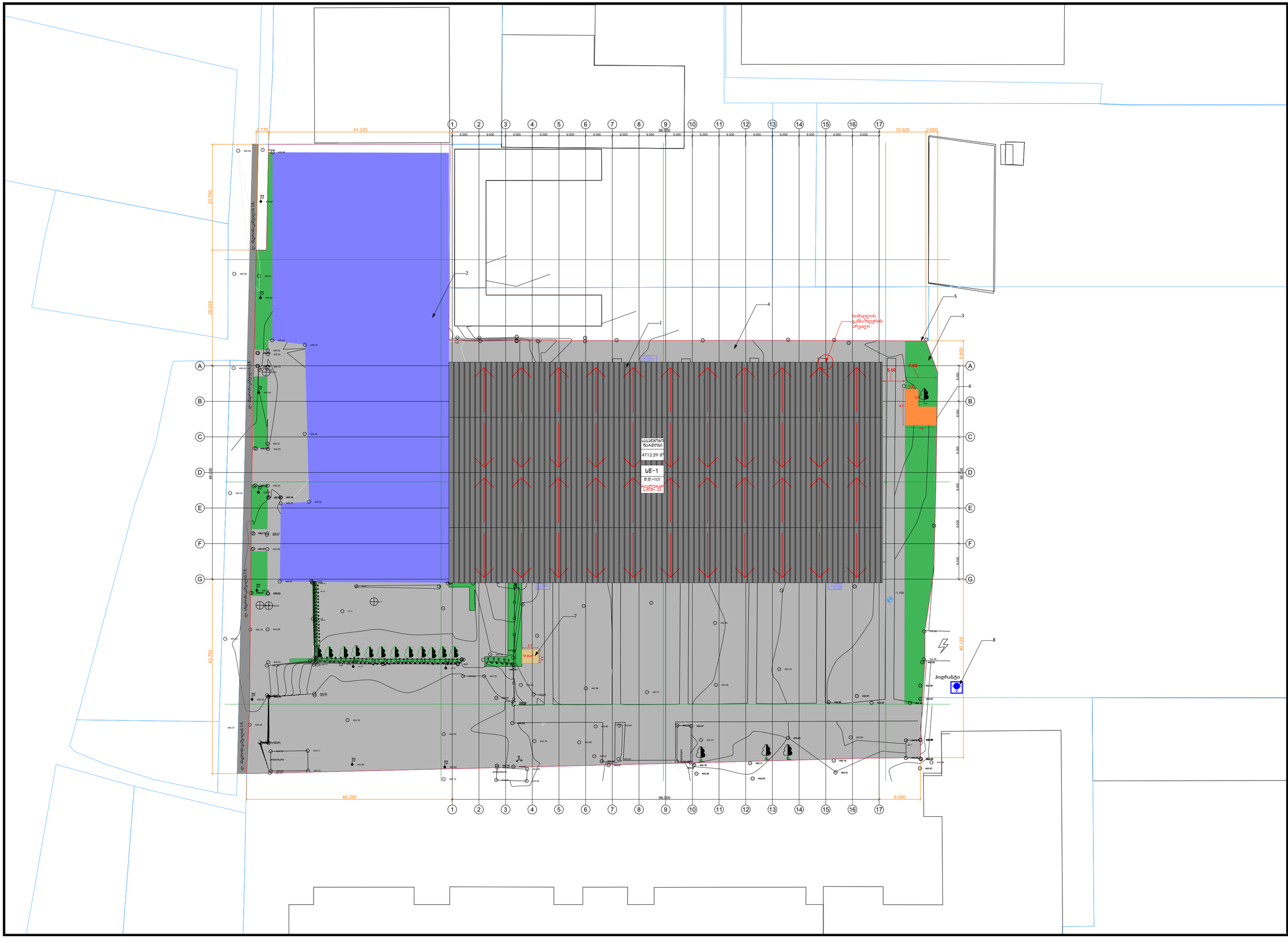

სიტუაციური გეგმა :

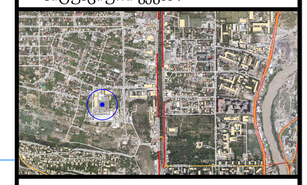

ექსპლიკაცია:

1- საპროექტო ობიექტი (საწყობი)
2- არსებული შენობა (საწყობი)
3- ტერიტორიის გამწვანება
4- ტერიტორიის მოშანდაკება
5- ნაკვეთის საზღვარი
6- დამხმარე შენობა(რეზერვუარი/სატუმბო/საკვერცხური)
7- დამხმარე შენობა (WC.დამლაგებლის ოთახი)
8- ჰიდრანტი

ქ.თბილისი, დავით აღმაშენებლის ხეივანი N6

დამკვეთი: შპს. "სმართ ვეარჰაუს"

	გვარი	ხელმოწერა
დირექტორი	ბ.ახალაძე	
არქიტექტორი	თ.ლაბუჩიძე	

მასშტაბი A2-ზე	სტატუსი	გამოცემა
1:500		

ნახაზის დასახელება : შენობა-ნაგებობის მაქსიმალური სიმაღლის განსაზღვრის სქემა.

სტადია :	ნომერი:
არქიტექტურული პროექტი	

H=L/0.25=5,15/0.25=20,6

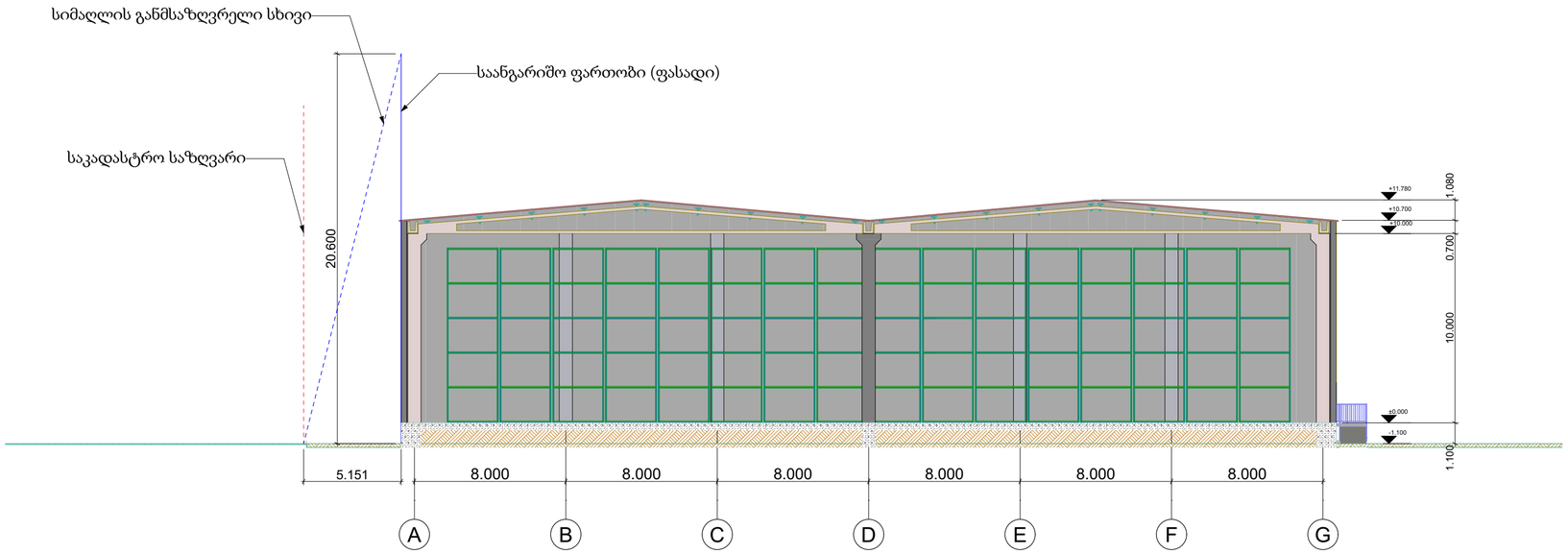

სიტუაციური გეგმა :

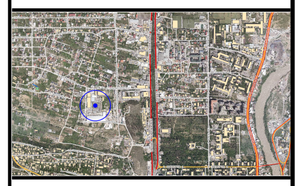

ქ.თბილისი, დავით აღმაშენებლის ხეივანი N6

დამკვეთი: შპს. "სმართ ვეარჰაუს"

	გვარი	ხელმოწერა
დირექტორი	გ.ახალაძე	
არქიტექტორი	თ.ლაბუჩიძე	

მასშტაბი A2-ზე 1:200	სტატუსი	გამოცემა

ნახაზის დასახელება : შენობა-ნაგებობის მაქსიმალური სიმაღლის განსაზღვრის სქემა.

სტადია : არქიტექტურული პროექტი	ნომერი: