სიტუაციური რუკა



STUDIO9
Architectural
Design
www.studio9.ge

საპროექტო ორგანიზაცია
Company name

შ.პ.ს. "სტუდია 9"

პროექტის დასახელება

საინფორმაციო ცენტრი

მისამართი:
Address

ქ. თბილისი, ქუჩა შუამთის №21
ს/კ 01.19.20.027.018

შენიშვნა:
Notes:

1. ნახაზზე ზომები მოცემულია მილიმეტრებში.
2. ექსპლუატაციაში მიღებამდე პროექტში შესაძლებელია განხორციელდეს ცვლილებები.
3. ნახაზის ყველა ცვლილება ამენებლობის პროცესში შეთანხმებული უნდა იყოს პროექტის ავტორთან.

არქიტექტურული ნაწილი

პროექტის სტატუსი Drawing Status	შეს. თარიღი Date
პროექტი	

შემსრულებლები
performers

თანამდებობა	სახელი,გვარი	ხელმოწერა
დირექტორი	ზ. ნიკლაური	
ავტორი	მ. ჩხაიძე	
ავტორი	დ. ჩიქოვანი	
შეასრულა	გ.ქორიაშვილი	
შეასრულა	ვ.ვეიბაბიანი	

ნახაზის დასახელება
Drawing title

სიტუაციური რუკა

ინდექსი № INDEX	ფურც. რაოდ. PAGES	ფურცლის ზომა
03	30	A3
მასშტაბი, Drawing Scale 1:1000		

2022 წ

საქართველო

ქალაქი თბილისი, შუამთის ქუჩა №21 4039 კვ.მ არასასოფლოსამეურნეო დანიშნულების ს/კ № 01.19.20.027.018 მიწის ნაკვეთის ტოპოგრაფიული

გეგმა

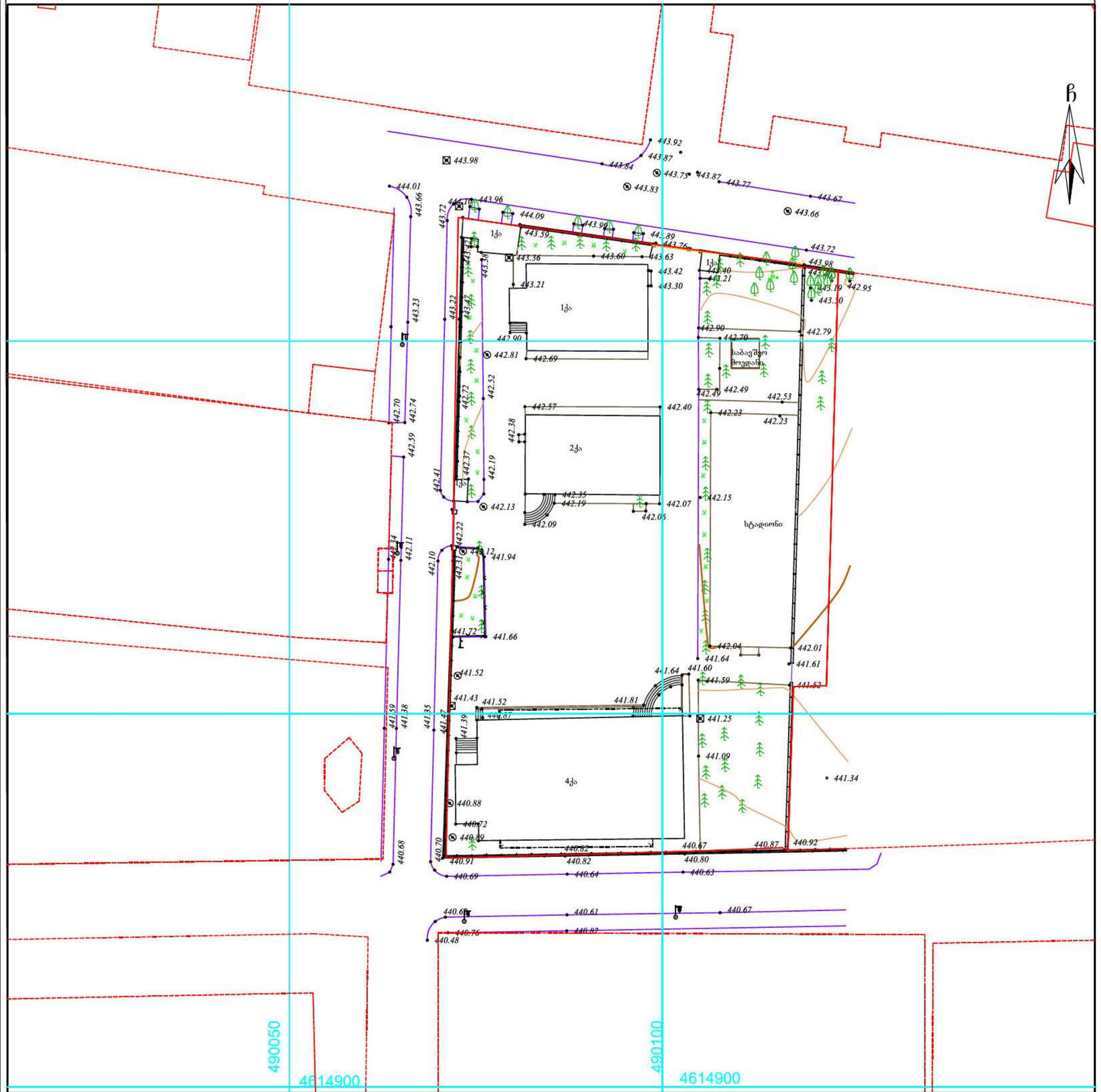

პირობითი აღნიშვნები

WGS 1984 -ის კოორდინატთა სისტემის UTM პროექცია

- ძს — საცხ. შენობა
- ძა — არასაცხ. შენობა
- ფარდული
- მშენებარე შენობა
- სატრანსფორ. ჯიხური
- ხეები
- გარე განათება
- ბორდიული
- ხის ღობე
- ღობე
- ქვის კედელი
- კედელი
- ფლატე
- რკინიგზა
- სამეთვალყურეო ჭები
- ელ. გადამცემი ხაზი
- ჭიშკარი
- ბეტონი
- წ — წყალგაყვანილობა
- გ — გაზი
- კ — კანალიზაცია
- სან — სანიაღვრე
- კგ — კავშირგაბმულობა
- ელ. ქსელები
- თგ — გათბობა

შენიშვნა: 1) რეგისტრირებული მიწის ნაკვეთის საკადასტრო საზღვარი

2) მიწის სამუშაოების შესრულებისას შეატყობინეთ კომუნიკაციის წარმომადგენლებს

შპს "სიონი"
/ ; 400230772

ელ. ფოსტა; ltd.sioni.group@gmail.com
ტ: 555 00 57 73; 595 61 62 21

დირექტორი:		ლ. ვეზდენი
აზომა:		ნ. ჯიქია
დახაზა:		ნ. ჯიქია
დამკვეთი:		
მაშტაბი: 1:500		03.11.2021 წ.

STUDIO9 Architectural Design

www.studio9.ge

საპროექტო ორგანიზაცია
Company name

შ.პ.ს. "სტუდია 9"

პროექტის დასახელება

საინფორმაციო ცენტრი

მისამართი:
Address

ქ. თბილისი, ქუჩა შუამთის №21
ს/კ 01.19.20.027.018

შენიშვნა:
Notes:

1. ნახაზზე ზომები მოცემულია მილიმეტრებში.
2. ექსპლოატაციაში მიღებამდე პროექტში შესაძლებელია განხორციელდეს ცვლილებები.
3. ნახაზის ყველა ცვლილება მშენებლობის პროცესში შეთანხმებული უნდა იყოს პროექტის ავტორთან.

არქიტექტურული ნაწილი

პროექტის სტატუსი Drawing Status	შეს. თარიღი Date
პროექტი	

შემსრულებლები
performers

თანამდებობა	სახელი.გვარი	ხელმოწერა
დირექტორი	ზ. წიკლაური	
ავტორი	მ. ჩხაიძე	
ავტორი	დ. ჩიქოვანი	
შეასრულა	გ.ქოჩიაშვილი	
შეასრულა	ვ.ჯვიტაბიანი	

ნახაზის დასახელება
Drawing title

ტოპოგრაფია

ინდექსი № INDEX	ფურც. რაოდ. PAGES	ფურცლის ზომა
04	30	A3

მასშტაბი.
Drawing Scale
1:500

2022 წ

არსებული გენგეგმა

ქალაქი თბილისი, შუამთის ქუჩა №21 4039 კვ.მ არასასოფლოსამეურნეო დანიშნულების ს/კ № 01.19.20.027.018-ის მიწის ნაკვეთის ტოპოგრაფიული

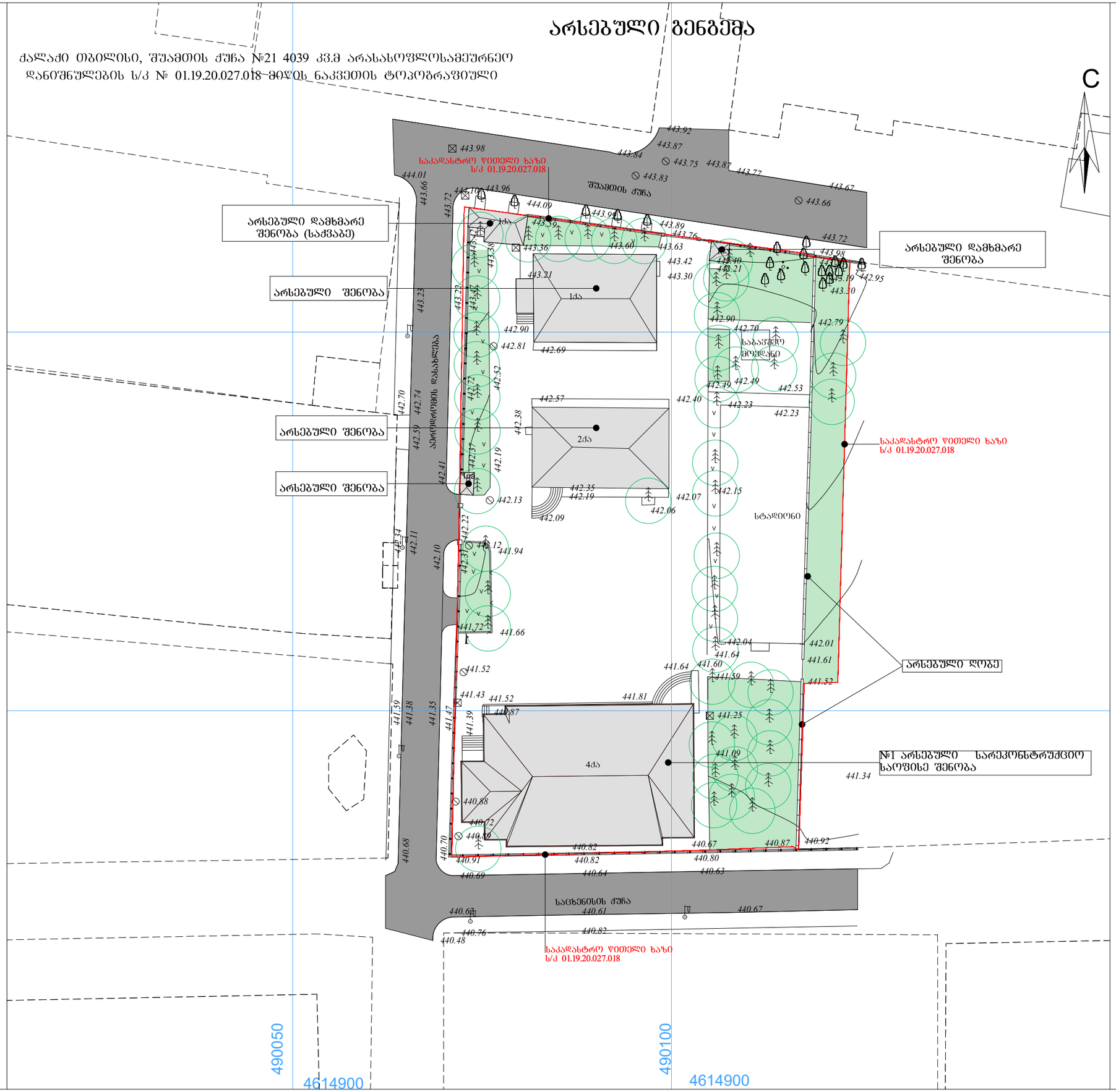

STUDIO9
Architectural
Design
www.studio9.ge

საპროექტო ორგანიზაცია
Company name

შ.პ.ს. "სტუდია 9"

პროექტის დასახელება

საინფორმაციო ცენტრი

მისამართი:
Address

ქ. თბილისი, ქუჩა შუამთის №21
ს/კ 01.19.20.027.018

შენიშვნა:
Notes:

1. ნახაზზე ზომები მოცემულია მილიმეტრებში.
2. ექსპლოატაციაში მიღებამდე პროექტში შესაძლებელია განხორციელდეს ცვლილებები.
3. ნახაზის ყველა ცვლილება მშენებლობის პროცესში შეთანხმებული უნდა იყოს პროექტის ავტორთან.

არქიტექტურული ნაწილი

პროექტის სტატუსი Drawing Status	შეს. თარიღი Date
პროექტი	

შემსრულებლები performers

თანამდებობა	სახელი,გვარი	ხელმოწერა
დირექტორი	ზ. ნიალაური	
ავტორი	მ. ჩხაიძე	
ავტორი	დ. ჩიქოვანი	
შესრულა	გ.კოჩიაშვილი	
შესრულა	ვ.ავიბატიანი	

ნახაზის დასახელება
Drawing title

არსებული გენგეგმა

ინდექსი INDEX	ფურც. რაოდ. PAGES	ფურცლის ზომა
		A3

მასშტაბი. Drawing Scale
1:500

2022 წ

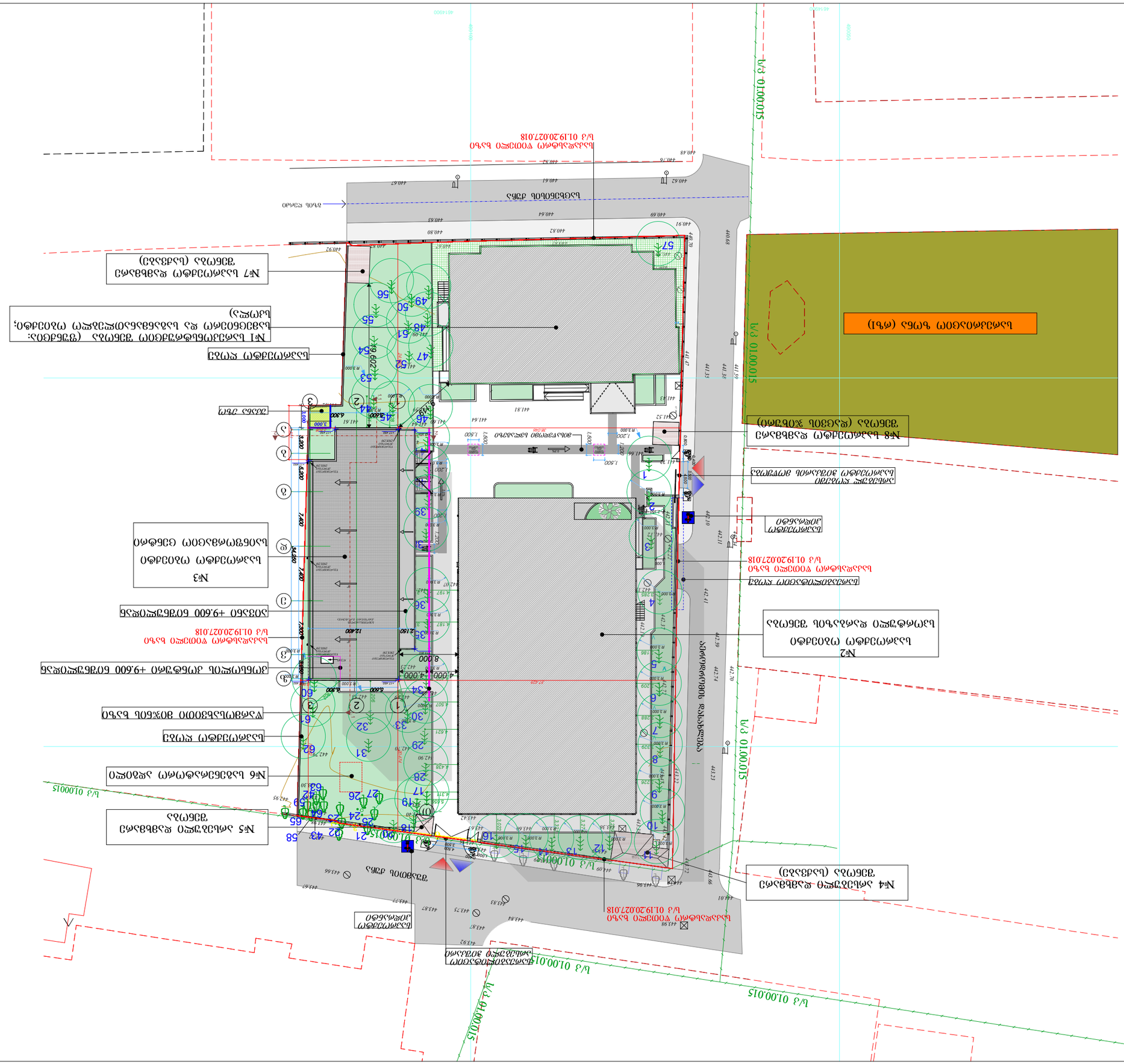
ს/კ 01000015
ს/კ 01000015
ს/კ 01.00.015
ს/კ 01.00.015
ს/კ 01.00.

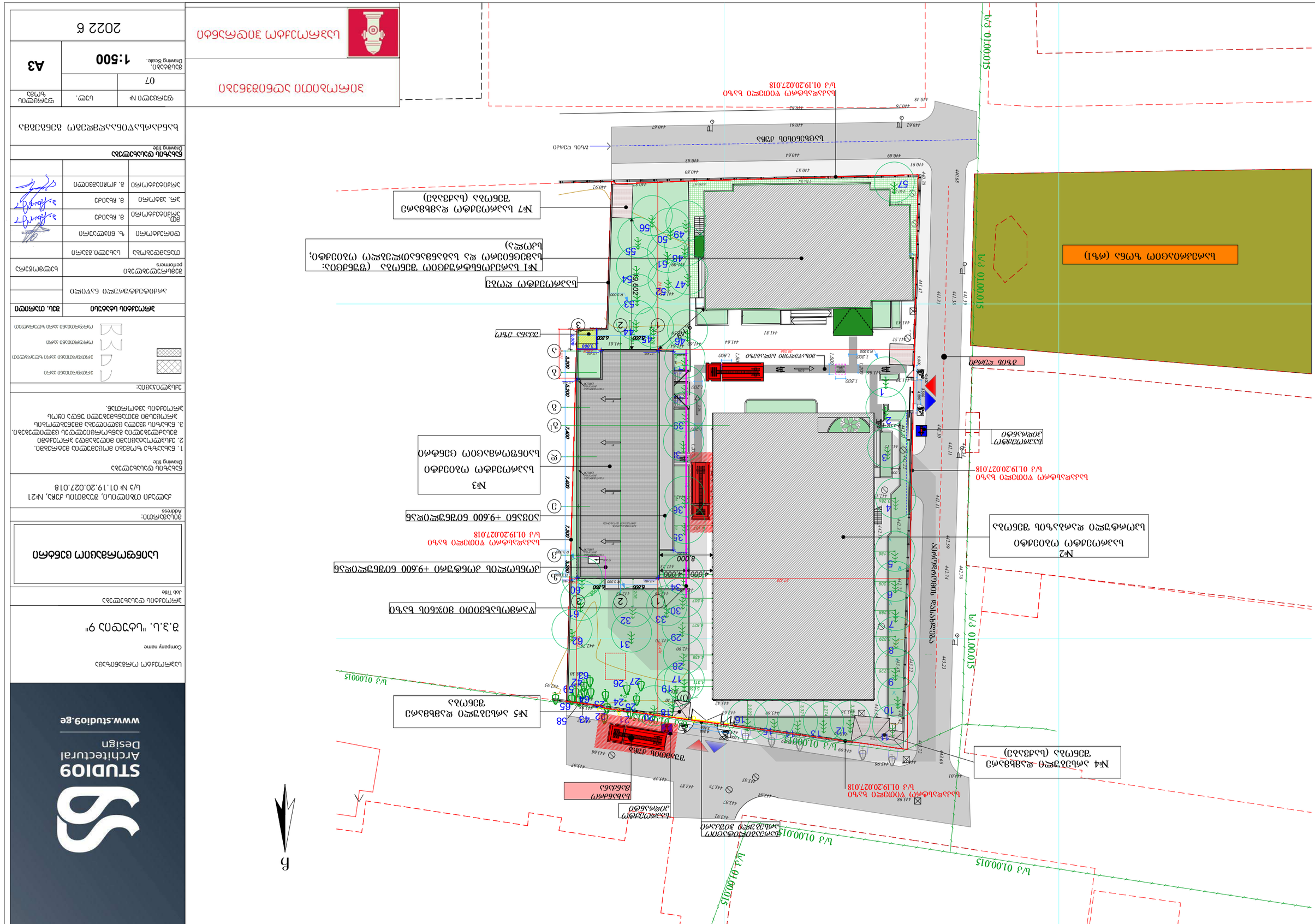
სატელეფონო ქსელის ოპტიკური კაბელი
ელექტროენერგიის ხაზი
წყალსადენის ქსელი
საკანალიზაციო ქსელი
ცენტრალური გაზსადენი
ტელეფონის ქსელი
ელექტროენერგიის ქსელი
ტროტუარი
ასფალტი
ბეტონი
ბეტონის ბორდიური
ბეტონის ფილა
ქვაფენილი
ბეტონის ფილა
ბეტონის ბორდიური
ასფალტი
ბეტონი
ქვაფენილი
ბეტონის ფილა
ბეტონის ბორდიური
ასფალტი
ბეტონი
ბეტონის ბორდიური
ბეტონის ფილა
ქვაფენილი