საქართველოს იუსტიციის სამინისტრო
საჯარო რეესტრის ეროვნული სააგენტო

საკადასტრო გეგმა

მიწის ნაკვეთის საკადასტრო კოდი: *01.10.10.019.003*
განცხადების რეგისტრაციის ნომერი: 882012017387
მიწის ნაკვეთის ფართობი: *4018* კვ.მ.
დანიშნულება: *არასასოფლო-სამეურნეო*
მომზადების თარიღი 17.01.12

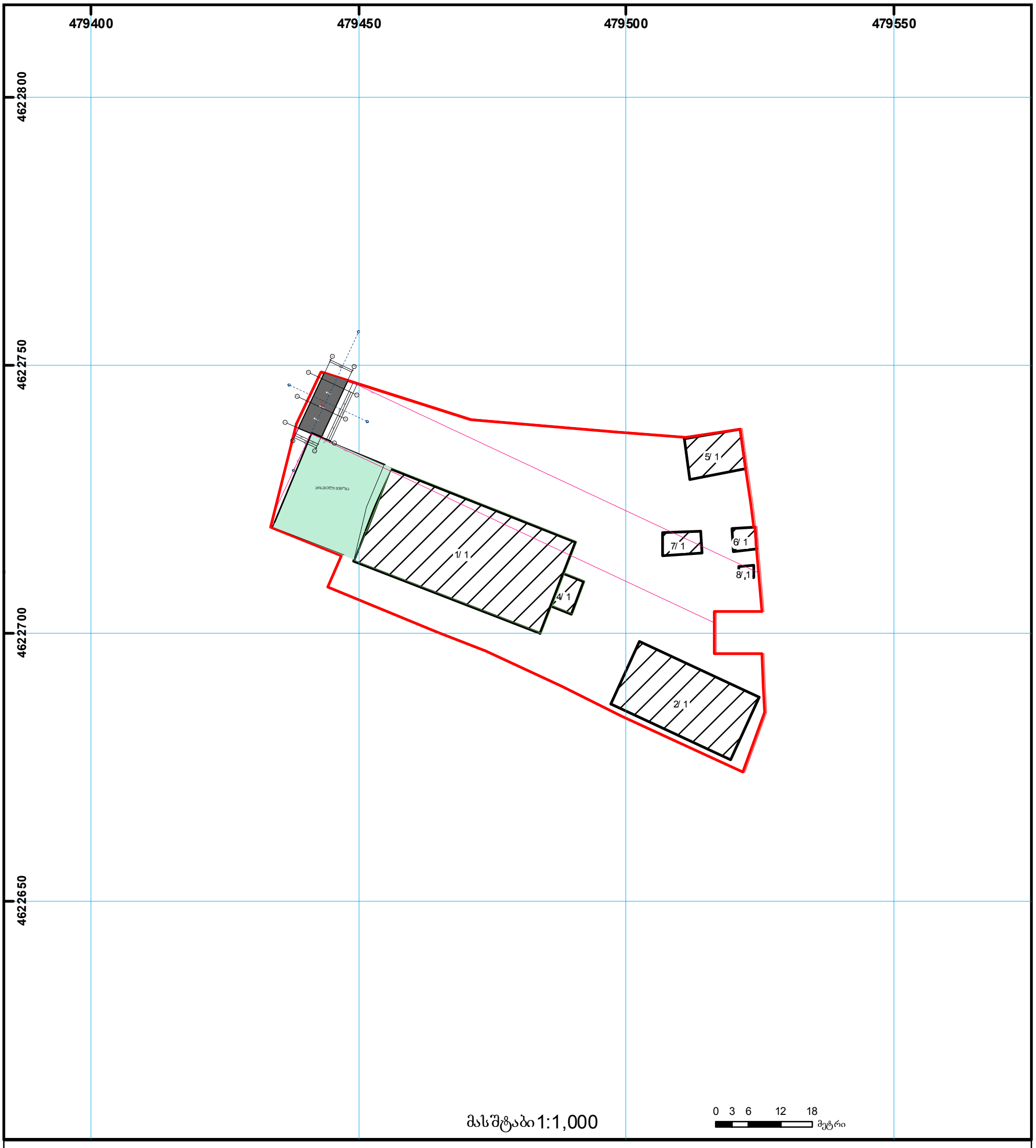

საჯარო რეესტრის ეროვნული სააგენტო თბილისი 0102 წმ. ნიკოლოზის/ნ. ჩხეიძის ქ. 2 ტელ.: (995 32) 91 04 27; ფაქსი: (995 32) 91 03 41
საჯარო რეესტრის ეროვნული სააგენტო თბილისი დ. აღმაშენებლის გამზ. 89/24 ტელ: (995 32) 94 13 65
www.napr.gov.ge

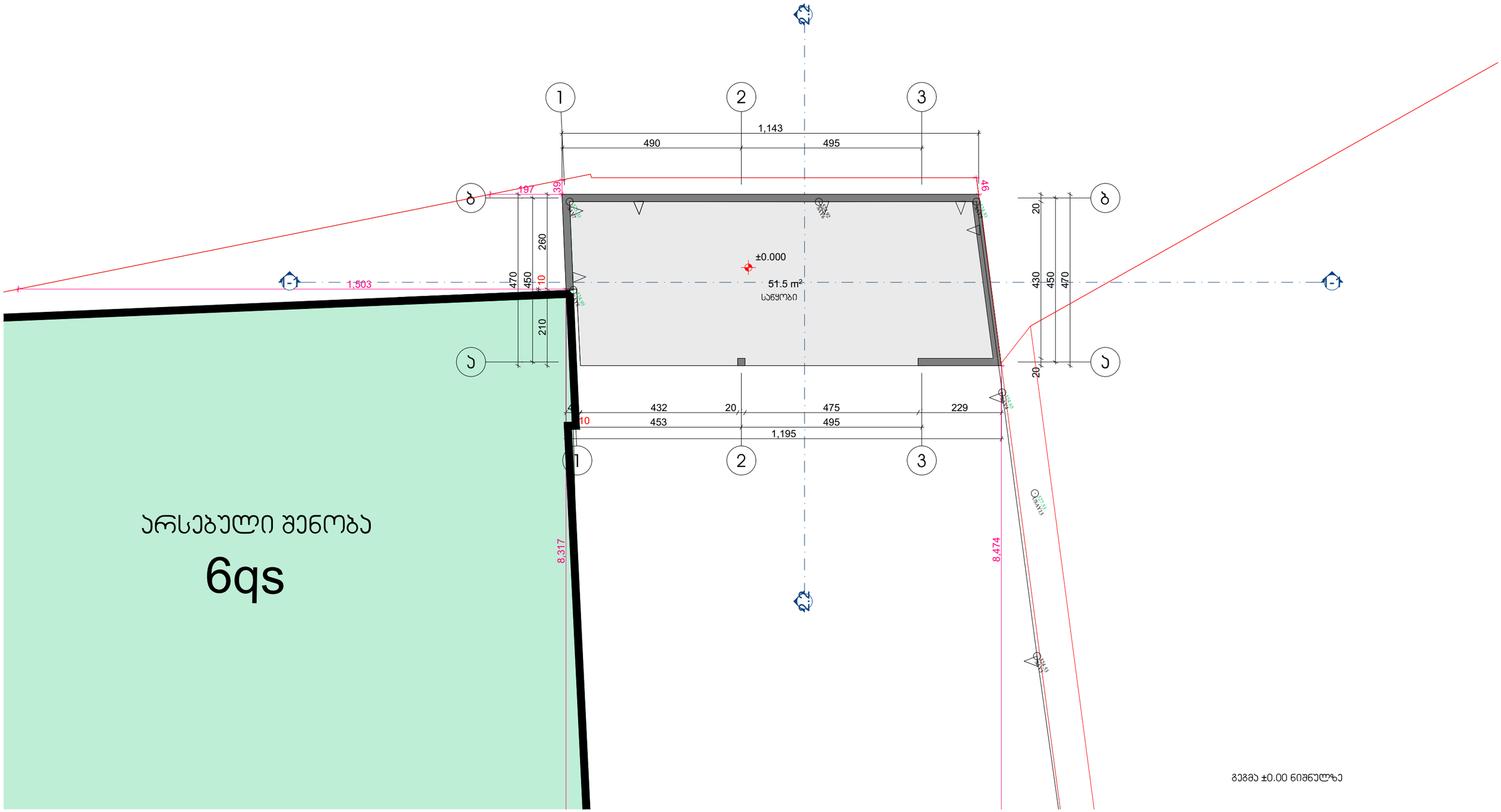

არსებული შენობა

6qs

გეგმა ±0.00 ნიშნულზე

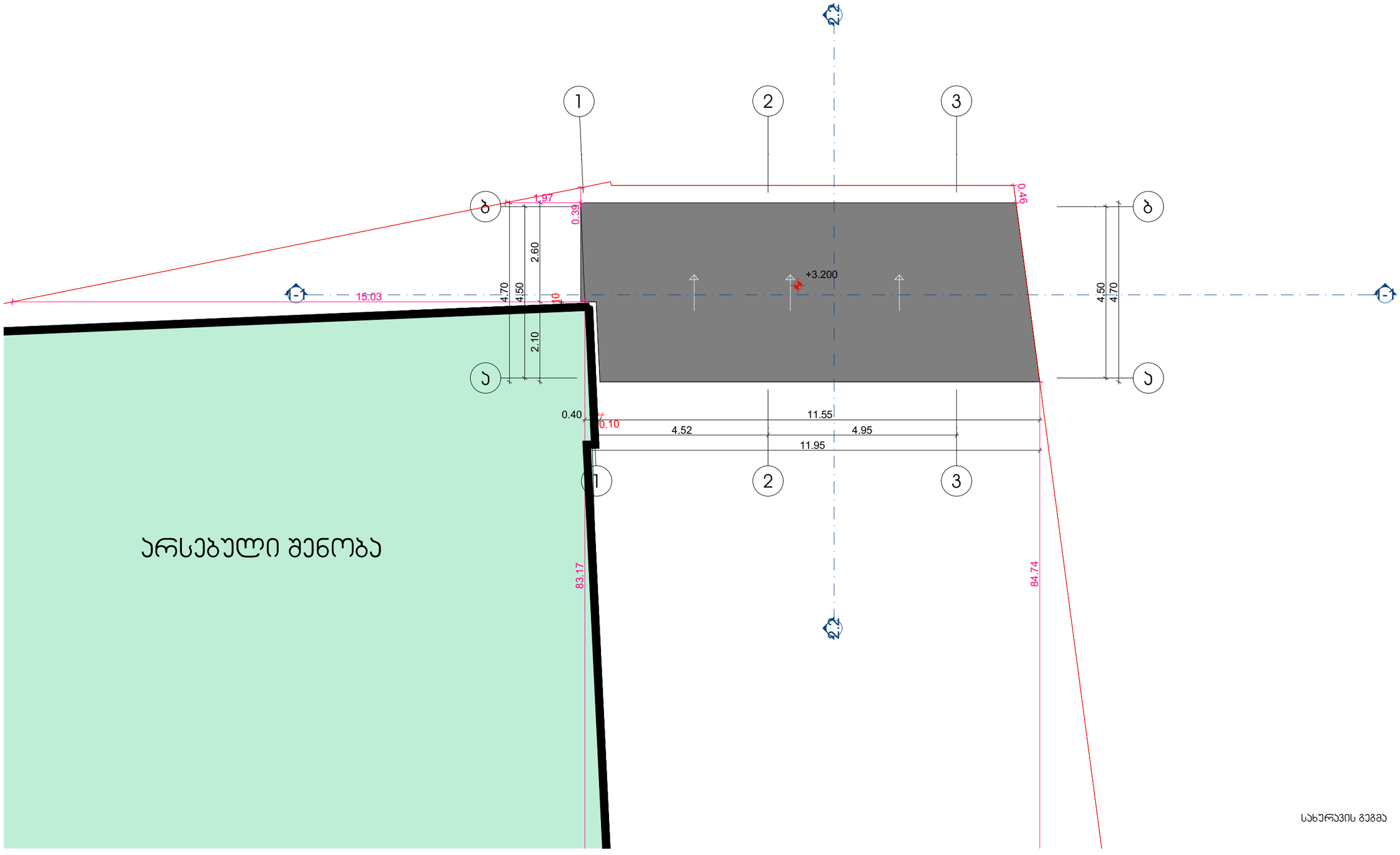

სახურავის გეგმა

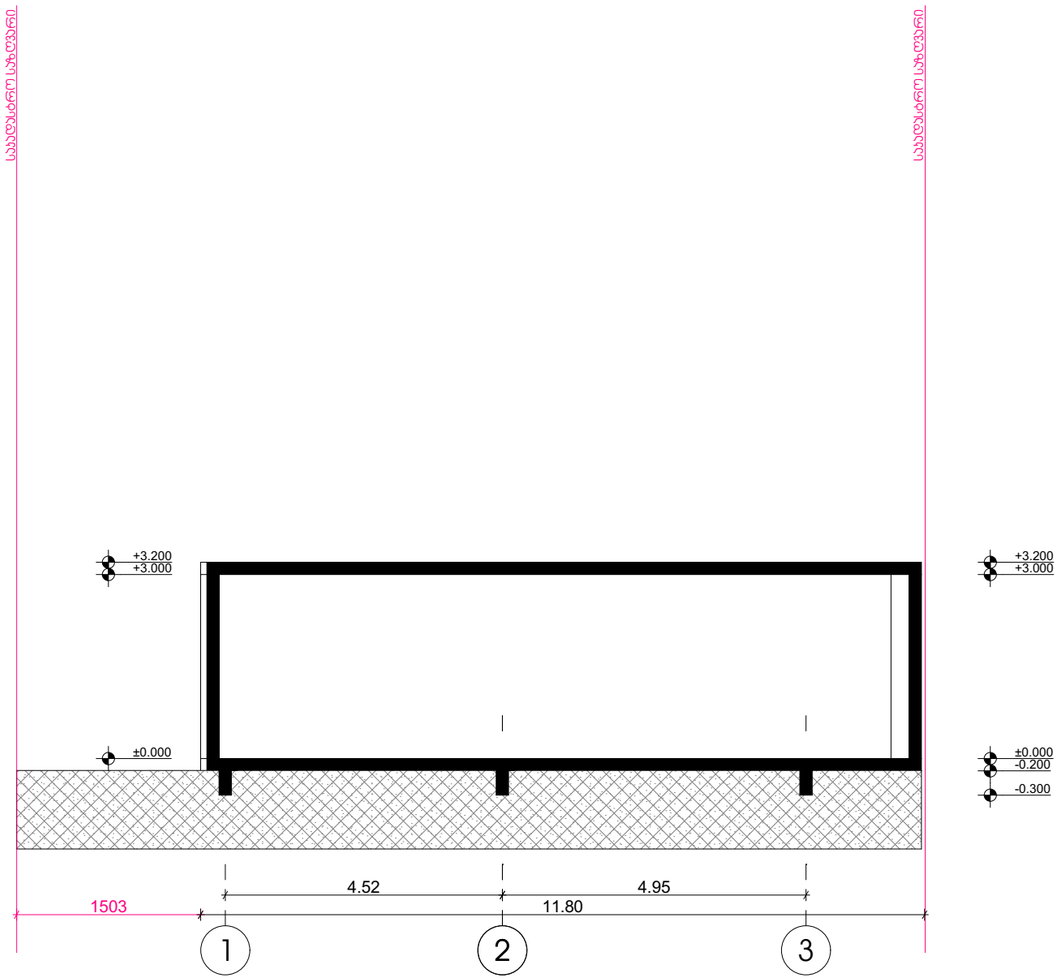

ჭრილი 1-1

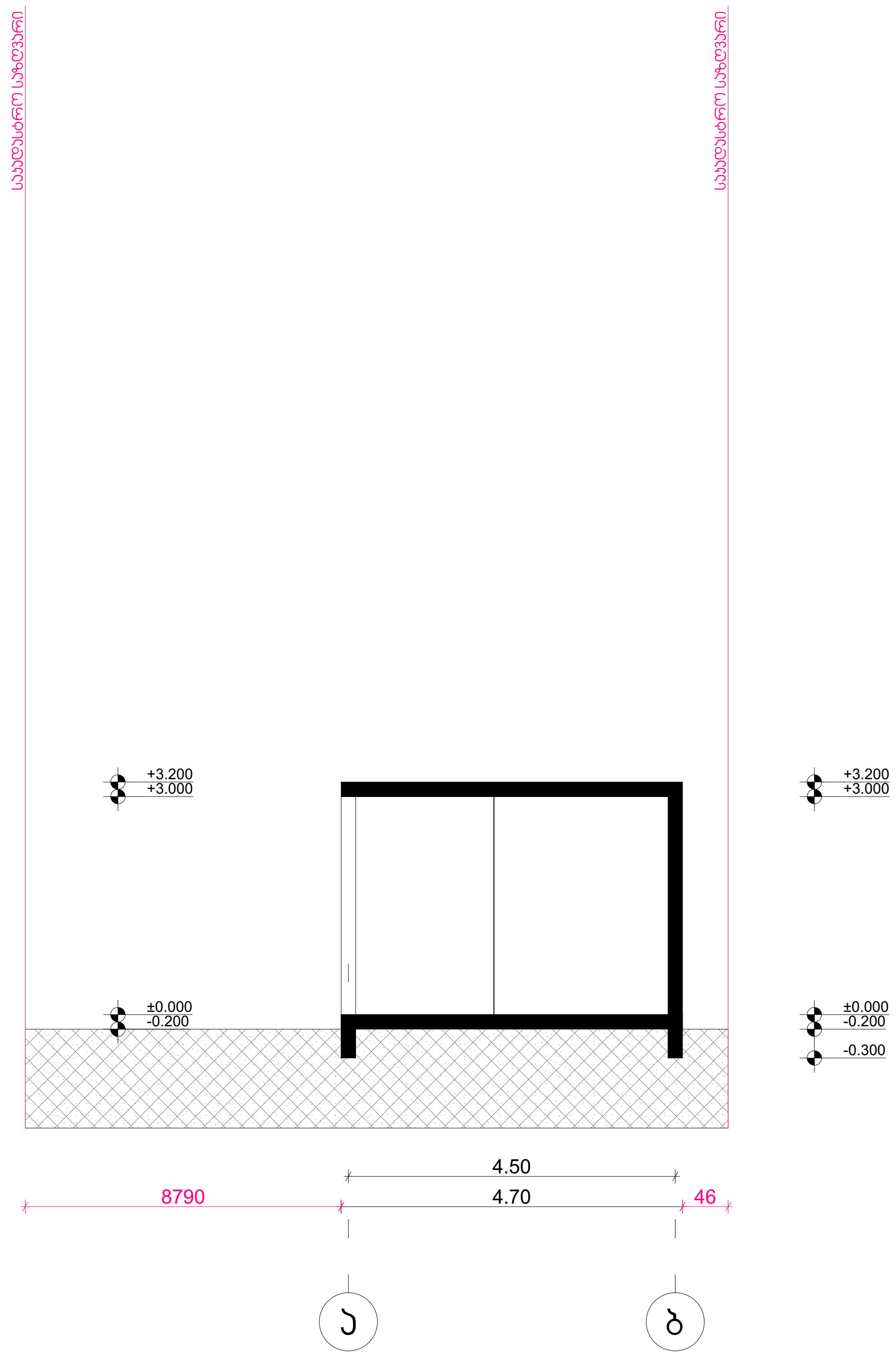

ჭრილი 2-2

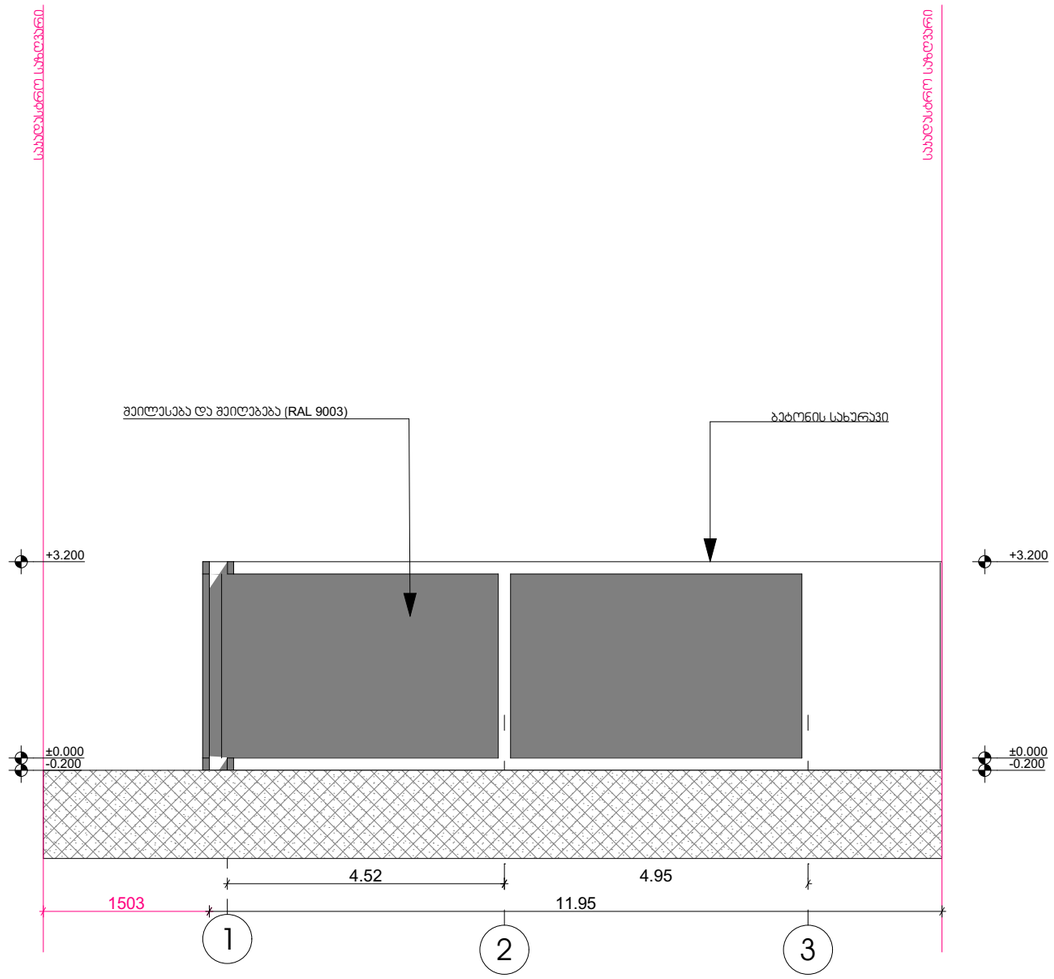

ფასადი 1-3 ღერძებს შორის

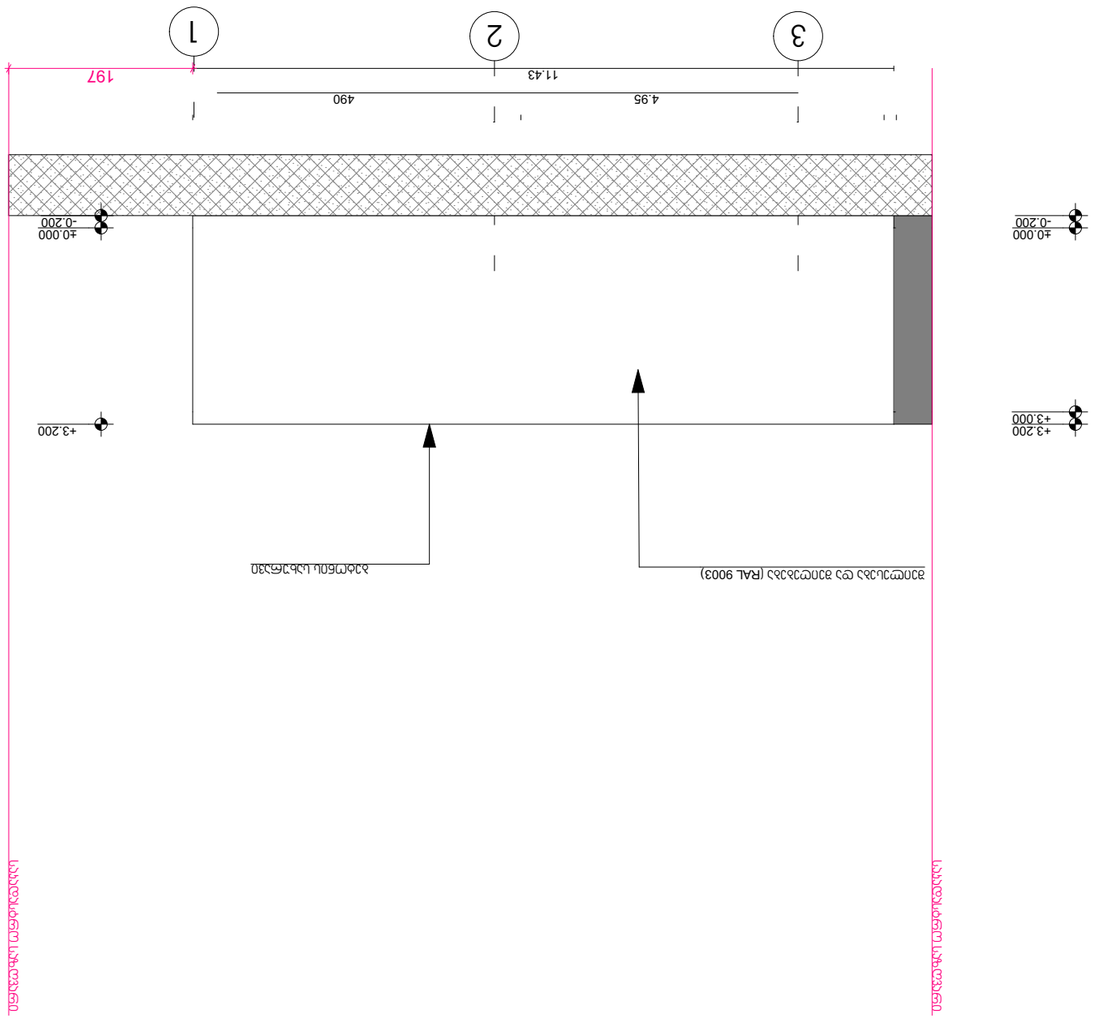
1
2
3
11.43
4.95
490
197
±0.000
-0.200
+3.200
+3.000
Облицовочный кирпич
Отмостка (RAL 9003)

ЗАЗЕМЛЕНИЕ ВЕРТИКАЛЬНОЕ С-2 ОБОЗНАЧЕНИЕ

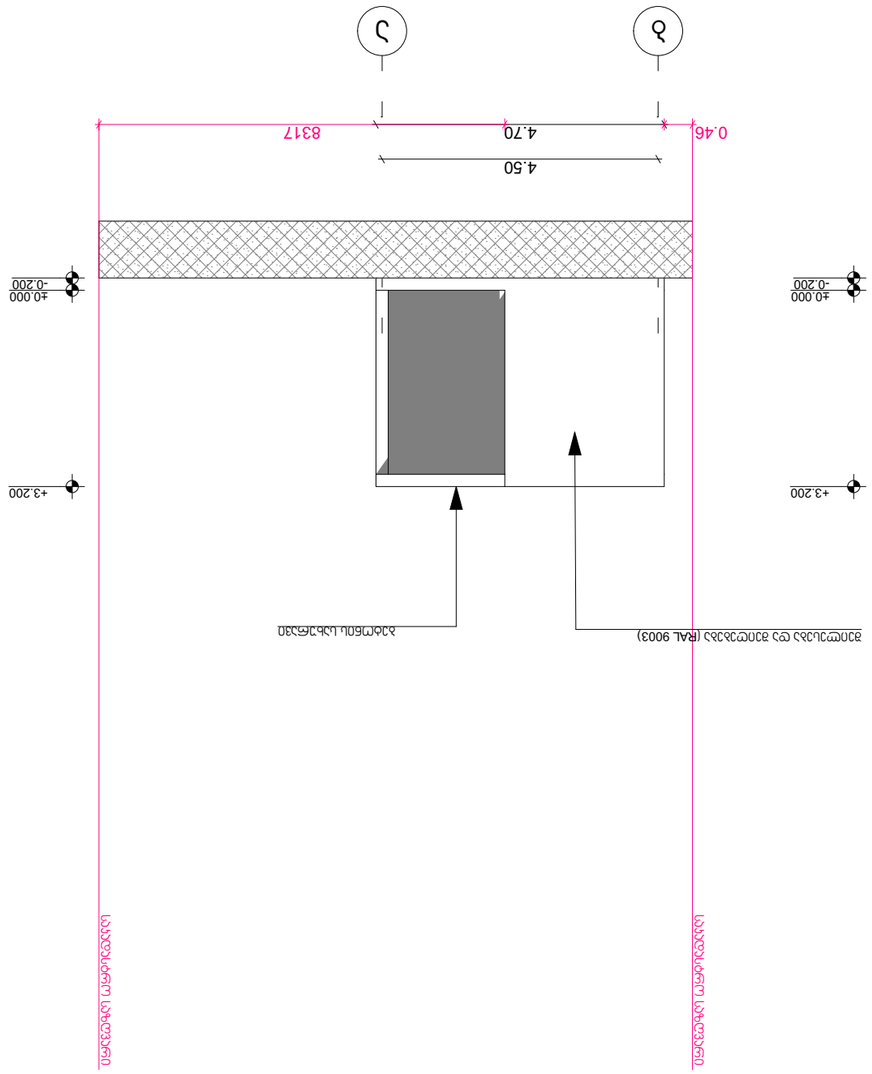

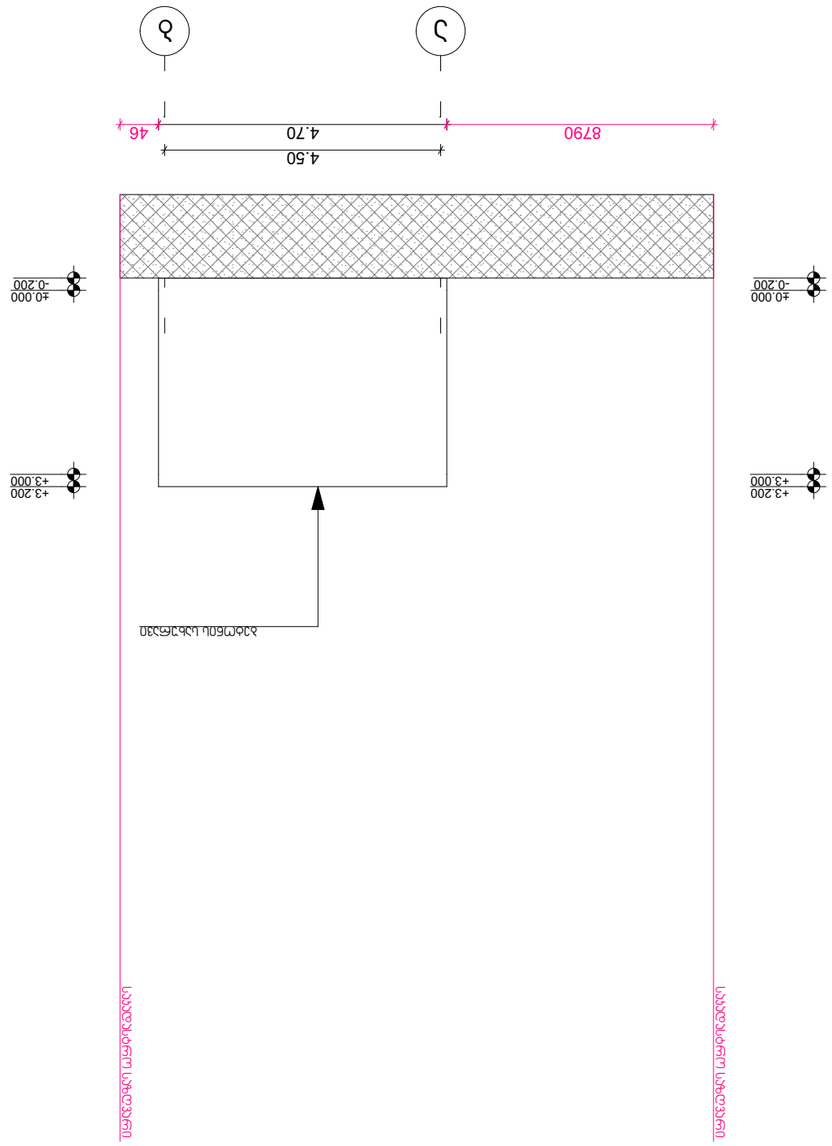
3
4
4.50
4.70
46
8790
±0.000
-0.200
+3.200
+3.000
ΔΙΑΣΤΑΥΡΩΣΗ ΔΙΑΔΡΟΜΩΝ

ქალაქ თბილისის მუნიციპალიტეტის საჯარო სამართლის იურიდიული პირი – ქალაქ თბილისის მუნიციპალიტეტის ტრანსპორტისა და ურბანული განვითარების სააგენტო

წერილის ნომერი: **16-0120237304**
თარიღი: **24/08/2020**
პინი: **1367**

ადრესატი: გიორგი წანაწყენიშვილი
პირადი ნომერი: 01012012577
მისამართი: საქართველო, ქალაქი თბილისი, ვაზისუბნის დასახლება, II მიკრო/რაიონი, კორპუსი 11, ბინა 73

გადაამოწმეთ: **document.municipal.gov.ge**

მოქალაქე გიორგი წანაწყენიშვილს

ბატონო გიორგი,

2020 წლის 18 აგვისტოს თქვენი N 19/01202312738-16 განცხადების პასუხად, რომელიც შეეხება ქალაქ თბილისში, ვ. გოძიაშვილის ქუჩა N44-ში არსებულ მიწის ნაკვეთზე (ს/კ: 01.10.10.019.003) გავრცელებულ პერსპექტიული მაგისტრალის შეზღუდვას, გაცნობებთ, რომ ქალაქ თბილისის მუნიციპალიტეტის საკრებულოს 2020 წლის 3 აპრილის №56-50 დადგენილებით „დედაქალაქის მიწათსარგებლობის გენერალური გეგმის დამტკიცების შესახებ" ქალაქ თბილისის მუნიციპალიტეტის საკრებულოს 2019 წლის 15 მარტის №39-18 დადგენილებაში მოხდა ცვლილების შეტანა, რომლის თანახმადაც აღნიშნულ ტერიტორიაზე გავრცელებული პერსპექტიული მაგისტრალის შეზღუდვა გაუქმდა. შესაბამისად სსიპ - ტრანსპორტისა და ურბანული განვითარების სააგენტო თავისი კომპეტენციის ფარგლებში აღნიშნული მიწის ნაკვეთის სამშენებლოდ განვითარების წინააღმდეგი არ არის.

პატივისცემით,

ვიქტორ წილოსანი

გამოყენებულია კვალიფიციური ელექტრონული ხელმოწერა/ელექტრონული შტამპი

თბილისი
ენერჯი

მიცკევიჩის ქ. №18ა, თბილისი, 0194, საქართველო
+995 (32) 237 64 93; info@te.ge; www.te.ge

№ 01-01-44122-20
04 / 09 20 20

შპს „იფქლი დიღომის“ დირექტორს
ბატონ ნისან იოსებაშვილს

ბატონო ნისან,

თქვენი მიმდინარე წლის 21 აგვისტოს №01-01-44122-20 განცხადების პასუხად, რომელიც ეხება ქ. თბილისი, გოძიაშვილის ქუჩა №44-ში მდებარე მიწის ნაკვეთზე (საკ.კოდი №01.10.10.019.003) გაზსადენების შესახებ ინფორმაციის მოწოდებას გაცნობებთ, რომ აღნიშნულ საკადასტრო ერთეულზე შპს ”თბილისი ენერჯის“ მილსადენები არ გადის.

პატივისცემით,

გიგლა თამაზაშვილი
დირექტორი ტექნიკურ საკითხებში

ქალაქ თბილისის მუნიციპალიტეტის საჯარო სამართლის იურიდიული პირი – ქალაქ თბილისის მუნიციპალიტეტის ტრანსპორტისა და ურბანული განვითარების სააგენტო

წერილის ნომერი: **16-01221672659**
თარიღი: **16/06/2022**

ადრესატი: დანიელ იოსებაშვილი
პირადი ნომერი: 01008025850
მისამართი: საქართველო, ქალაქი თბილისი, შალვა ნუცუბიძის ფერდობი, III მიკრო/რაიონი, კვარტალი II, კორპუსი 8, ბინა 22

ბატონო დანიელ,

ქალაქ თბილისის მუნიციპალიტეტის სსიპ - ქალაქ თბილისის მუნიციპალიტეტის ტრანსპორტისა და ურბანული განვითარების სააგენტომ განიხილა თქვენი, 2022 წლის 14 ივნისის №0122165754-16 განცხადება, რომელთან დაკავშირებითაც გაცნობებთ შემდეგს:

დაკმაყოფილდეს 2022 წლის 14 ივნისის №0122165754-16 განცხადება და შეთანხმდეს ქალაქ თბილისში, ვასო გოძიაშვილის ქუჩის N440-ში არსებულ მიწის ნაკვეთზე (საკადასტრო კოდი: N 01.10.10.019.003) საგზაო მოძრაობის ორგანიზების სქემა თანდართულ ბმულზე არსებული დანართის შესაბამისად.

ასევე გაცნობებთ, რომ საჭიროების შემთხვევაში, სსიპ ტრანსპორტისა და ურბანული განვითარების სააგენტო იტოვებს უფლებამოსილებას, მოითხოვოს სამუშაოების პერიოდში არსებული სიტუაციის საგზაო მოძრაობის ორგანიზების სქემის ალტერნატიული ვარიანტის წარმოდგენა.

სამუშაოს დასრულების შემდეგ, 30 კალენდარული დღის ვადაში დემონტაჟი უნდა გაუკეთდეს დროებით დამონტაჟებულ საგზაო მოძრაობის ორგანიზების ტექნიკურ საშუალებებს და ქუჩის სავალი ნაწილი მოყვანილი იქნას პირვანდელ მდგომარეობაში.

საგზაო მოძრაობის ორგანიზების სქემის ცვლილება საჭიროებს შეთანხმებას სააგენტოსთან.

გადაწყვეტილების გასაჩივრება, დაინტერესებული მხარის მიერ, შესაძლებელია ამ გადაწყვეტილების გაცნობიდან ერთი თვის ვადაში ქალაქ თბილისის მუნიციპალიტეტის მერთან (მისამართი: ჟ. შარტავას ქუჩა N7) კანონმდებლობით დადგენილი წესით.

დანართი: სსიპ - ტრანსპორტისა და ურბანული განვითარების სააგენტოს მიერ შეთანხმებული საგზაო მოძრაობის ორგანიზების სქემები იხილეთ თანდართულ ბმულზე :

https://cloud.tbilisi.gov.ge/index.php/s/xdusXdBd6d9PwE1

პატივისცემით,

ვიქტორ წილოსანი

სააგენტოს უფროსი

გამოყენებულია კვალიფიციური ელექტრონული ხელმოწერა/ ელექტრონული შტამპი

საქართველოს შინაგან საქმეთა სამინისტრო
საპატრულო პოლიციის დეპარტამენტი

MINISTRY OF INTERNAL AFFAIRS OF GEORGIA
PATROL POLICE DEPARTMENT

MIA 2 22 01667896

21/06/2022

მოქ: იოსებაშვილი ნისან
თბილისი, შ.ნუცუბიძის ფერდ III მ/რ II კვ. კორ. 8 ბ. 22
თქვენს 2022 წლის 20 ივნისის განცხადებაზე

ასლი: შსს საპატრულო პოლიციის დეპარტამენტის
ქ. თბილისის მთავარ სამმართველოს

შსს საპატრულო პოლიციის დეპარტამენტში განხილულ იქნა თქვენი განცხადება, რომელშიც ითხოვთ, ქ.თბილისში, ვასო გოძიაშვილის ქუჩის N440-ში არსებულ მიწის ნაკვეთზე (საკადასტრო კოდი: N01.10.10.019.003) შესასვლელ-გამოსასვლელი გზის, სამშენებლო დამცავი ღობის მოწყობის და საგზაო-სატრანსპორტო ინფრასტრუქტურის ნაკადების მიმართულების საგზაო მოძრაობის ორგანიზაციის წარმოდგენილი დროებითი და მუდმივი სქემების შეთანხმებას.

ვითვალისწინებთ რა, ს.ს.ი.პ. ტრანსპორტისა და ურბანული განვითარების სააგენტოს (16.06.22წ 16-01221672659) თანხმობას შსს საპატრულო პოლიციის დეპარტამენტი ითანხმებს (საგზაო მოძრაობის უსაფრთხოების კუთხით) წარმოდგენილ დროებითი და მუდმივი მოძრაობის ორგანიზაციის სქემებს და არ არის წინააღმდეგი განახორციელოთ აღნიშნული სამუშაოები შემდეგი პირობების დაცვით:

- სამშენებლო დამცავი ღობე შეიღებოს შავ-თეთრი ან წითელ-თეთრი ზოლებით;
- ქვეითად მოსიარულეთა უსაფრთხოების მიზნით დამცავი ღობის ფარგლებში მოეწყოს ქუჩის სავალი ნაწილის მხრიდან ქვეითად მოსიარულეთა ბილიკი, ღობე გზის სავალი ნაწილის მხრიდან გადაიხუროს და ღამის საათებში განათდეს;
- სამშენებლო ობიექტზე მისასვლელი გზა (სამუშაოების განხორციელების პროცესში) აღიჭურვოს მოძრაობის რეგულირების ტექნიკური საშუალებებით შეთანხმებული სქემების შესაბამისად, ხოლო მიმდებარე ტერიტორიაზე არსებულ მოძრაოის ორგანიზების ტექნიკურ საშუალებებს გაუკეთდეს დროებით დემონტაჟი ან შეიფუთოს;
- საგზაო მოძრაობის რეგულირებისთვის და ფეხით მოსიარულეთა უსაფრთხო გადაადგილების მიზნით სამუშაოების მწარმოებლის მიერ გამოყოფილ იქნეს სპეც. ტანსაცმლით და ალმით აღჭურვილი საჭირო რაოდენობის თანამშრომელი;

0190, თბილისი, ნოე რამიშვილის ქ. №38
№38, Noe Ramishvili St. 0190, Tbilisi, Georgia
ტელ./Tel.: (+995 032) 2 41 42 42
ფაქსი/Fax: (+995 032) 2 41 85 02
E-mail: patrolinfo@mia.gov.ge

- დაცული იქნას გზის სავალი ნაწილის სისაუფთავე, არ დაუშვათ სამშენებლო მასალისა და ტექნიკის გზის სავალ ნაწილზე განთავსება;
- სამუშაოების დასრულებისთანავე ფეხით მოსიარულეთა ბილიკი მოყვანილ იქნას პირვანდელ მდგომარეობაში, დროებითი მოძრაობის რეგულირების ტექნიკურ საშუალებებს გაუკეთდეს დემონტაჟი და გზის მიერთების ადგილები აღიჭურვოს მოძრაობის რეგულირების ტექნიკური საშუალებებით შეთანხმებული საგზაო მოძრაობის ორგანიზაციის სქემების შესაბამისად;
- სამუშაოების დაწყების შესახებ წინასწარ ეცნობოს ქ. თბილისის მუნიციპალიტეტის მერიის სსიპ ქონების მართვის სააგენტოს და შსს საპატრულო პოლიციის დეპარტამენტის სამორიგეო ნაწილს (241–85–04; 241–85–05).

მეორე ადრესატს: გთხოვთ, უზრუნველყოთ კონტროლის დაწესება წერილში მითითებულ პირობების შესრულებაზე და მოძრაობის რეგულირების ტექნიკური საშუალებების განთავსების მდგომარეობაზე. შეუსრულებლობის შემთხვევაში გაატარეთ ზომები საქართველოს ადმინისტრაციულ სამართალდარღვევათა კოდექსის 134 მუხლით გათვალისწინებული მოთხოვნების შესაბამისად.

დანართი: სქემა 1 ფაილად

საპატრულო პოლიციის დეპარტამენტი /
საორგანიზაციო სამმართველო / საგზაო მოძრაობის
ზედამხედველობის განყოფილება
განყოფილების უფროსი
ბარბაქაძე დავით

გაცემის თარიღი

13.07.2022

განხილვის საგანი :	სამუშაოების წარმოებაზე აქტის გამოცემა
დაინტერესებული პირი :	დანიელ იოსებაშვილი 01008025850
წარმოების საფუძველი :	განცხადება №: QN1899022
გასაჩივრების წესი :	ამ ბრძანების გასაჩივრება შესაძლებელია დაინტერესებული პირის მიერ, საქართველოს კანონმდებლობით დადგენილი წესით, მისი გაცნობიდან 1 (ერთი) თვის ვადაში, ქალაქ თბილისის მუნიციპალიტეტის მერთან (მისამართი: ქ. თბილისი, შარტავას ქ. №7)
აქტის მოქმედების ვადა :	აქტი ძალაშია გამოქვეყნებისთანავე

სააგენტოს გადაწყვეტილება № QN1899022

1. დაკმაყოფილდეს განმცხადებლის წერილობითი თხოვნა და მიეცეს თანხმობა განახორციელოს ქ. თბილისში, ვასო გოძიაშვილის ქუჩა N44–ის (ს/კ: 01.10.10.019.003) მიმდებარედ, ქალაქ თბილისის მუნიციპალიტეტის ტერიტორიაზე, გზის მოწყობის მიზნით საჭირო სამუშაოები, დანართში მონიშნულ სავარაუდო მონაკვეთზე, სსიპ ქალაქ თბილისის მუნიციპალიტეტის ტრანსპორტისა და ურბანული განვითარების სააგენტოსთან და ქალაქ თბილისის საპატრულო პოლიციის დეპარტამენტთან შეთანხმებული საგზაო მოძრაობის ორგანიზების სქემის შესაბამისად, ტერიტორიაზე განთავსებული ხაზობრივი ნაგებობების და მწვანე ნარგავების დაუზიანებლად.
2. აქტი ძალაშია მისი გაცნობიდან 30 (ოცდაათი) კალენდარული დღის ვადით.

(ელექტრონული ფორმით გაცემული აქტის გაცნობისთვის დაინტერესებულ მხარეს განესაზღვრება ვადა - სააგენტოს მიერ აქტის გამოცემიდან 30 (ოცდაათი) კალენდარული დღის ოდენობით. თუ აღნიშნულ ვადაში დაინტერესებული პირი აქტს არ გაეცნობა აქტი ითვლება ძალადაკარგულად.)

საფუძველი:

“ცალკეული ხაზობრივი ნაგებობის განთავსების, სამუშაოების წარმოების ან/და მათი შემდგომი რეგისტრაციის თაობაზე თანხმობის გაცემის წესის დამტკიცების შესახებ“ ქალაქ თბილისის მუნიციპალიტეტის საკრებულოს 2014 წლის 22 დეკემბრის #19-75 დადგენილება; “ქალაქ თბილისის მუნიციპალიტეტის საჯარო სამართლის იურიდიული პირის – ქონების მართვის სააგენტოს მიერ გაწეული მომსახურებისა და დაჩქარებული მომსახურების საფასურის და ვადების განსაზღვრის შესახებ” ქალაქ თბილისის მუნიციპალიტეტის საკრებულოს 2014 წლის 22 დეკემბრის #19-74 დადგენილება; ,,ქალაქ თბილისის მუნიციპალიტეტის საჯარო სამართლის იურიდიული პირის – ქონების მართვის სააგენტოს დებულების დამტკიცების შესახებ” ქალაქ თბილისის მუნიციპალიტეტის საკრებულოს 2018 წლის 16 თებერვლის #13-42 დადგენილება

გამოყენებულია კვალიფიციური
ელექტრონული ხელმოწერა/
ელექტრონული შტამპი

თბილისი შარტავას ქუჩა #7
ტელ: (+995 32) 2 72 22 22 Email: infoauction@Tbilisi.gov.ge
www.auction.tbilisi.gov.ge
www.iauction.ge

შენიშვნა:
დროებითი სქემა შედგენილია ვსნ "37 - 84" და საქართველოს კანონის „საგზაო მოძრაობის შესახებ“ მოთხოვნების შესაბამისად

1. გამაფრთხილებელი ზონის სიგრძე შეადგენს 50 მეტრს.
2. სამუშაო ზონის სიგრძე 0 მეტრი
3. ბუფერული ზონა არ გვაძლს ვინაიდან სავალ ნაწილზე არ მიმდინარეობს საგზაო სამუშაოები
4. სავალი ნაწილის დახურული ზოლის სიბანე არ გვაძლს ვინაიდან სავალ ნაწილზე არ მიმდინარეობს საგზაო სამუშაოები
5. სამუშაოთა წარმოების ზონის სიგრძეარ გვაძლს ვინაიდან სავალ ნაწილზე არ მიმდინარეობს საგზაო სამუშაოები
6. სტაბილიზაციის ზონის სიგრძე არ გვაძლს ვინაიდან სავალ ნაწილზე არ მიმდინარეობს საგზაო სამუშაოები
7. ნახაზზე ნაჩვენებია მხოლოდ დროებითი საგზაო ნიშნები
8. მარეგულირებლის დანიშნულებაა მშენებლობის პერიოდში სამშენებლო ტექნიკისა და ქვეითთა ნაკადების მოძრაობის ორგანიზება.

სამშენებლო პოლიგონის ღობე

სამშენებლო პოლიგონის ღობის გადახურვა

01.10.10.018.003

01.10.10.018.004

01.01834

01.10.10.018.065

01.10.10.018.020

01.10.10.018.008

4622750

479450

479550

4622700

gare montaJis hidranti

არსებული ღობე

არსებული შენობა
შენობის: დანიშნულება

საჰანძრო ავტომანქანების მისასვლელი გზა

ავტომანქანების მისაბრუნებელი

არსებული შენობა
შენობის: საწყობი

საარკინიგზო ინფრასტრუქტურის ობიექტი

საარკინიგზო ინფრასტრუქტურის ობიექტი

A bloki

B bloki

3ძა

ძა

ბძა

ტრანსფორმატორული ქვესადგური

ელ=32კვ(00)

საარკინიგზო ინფრასტრუქტურის ობიექტი

საარკინიგზო ინფრასტრუქტურის ობიექტი

საარკინიგზო ინფრასტრუქტურის ობიექტი

შენიშვნა:
დროებითი სქემა შედგენილია ვსნ "37 - 84" და საქართველოს კანონის „საგზაო მოძრაობის შესახებ“ მოთხოვნების შესაბამისად

1. გამაფრთხილებელი ზონის სიგრძე შეადგენს 50 მეტრს.
2. სამუშაო ზონის სიგრძე 0 მეტრი.
3. ბუფერული ზონა არ გვაძლს ვინაიდან სავალ ნაწილზე არ მიმდინარეობს საგზაო სამუშაოები
4. სავალი ნაწილის დახურული ზოლის სიგანე არ გვაძლს ვინაიდან სავალ ნაწილზე არ მიმდინარეობს საგზაო სამუშაოები
5. სამუშაოთა წარმოების ზონის სიგრძეარ გვაძლს ვინაიდან სავალ ნაწილზე არ მიმდინარეობს საგზაო სამუშაოები
6. სტაბილიზაციის ზონის სიგრძე არ გვაძლს ვინაიდან სავალ ნაწილზე არ მიმდინარეობს საგზაო სამუშაოები
7. ნახაზზე ნაჩვენებია მხოლოდ დროებითი საგზაო ნიშნები
8. მარეგულირებლის დანიშნულებაა მშენებლობის პერიოდში სამშენებლო ტექნიკისა და ქვეითთა ნაკადების მოძრაობის ორგანიზება.

სამშენებლო პოლიგონის ღობე

სამშენებლო პოლიგონის ღობის გადახურვა

უსაფრთხოების ლენტი

01.10.10.018.003

01.10.10.018.004

01.10.10.018.008

01.10.10.018.020

01.01.834

01.10.10.018.065

4622750

4622700

479450

479550

გare montaJis hidrant

არსებული ღობე

სახანძრო ავტომობილის მისასვლელი გზა

ავტოტექნიკის მოსარგებლისთვის

არსებული შენობა
შენიშვნა: საწყობი

არსებული შენობა
შენიშვნა: დასხვრეს

სარეკონსტრუქციო შენობა

A bloki

bloki

ჩა

ბეტონი

ასფალტი

15.0 | 12.6 | 13.7 | 6.0 | 15.0 | 17.4 | 6.7 | 13.9 | 1.0 | 0.4

საგზაო მოძრაობის ორგანიზების ტექნიკური საშუალებები

1.26	3 ცალი		საშენებლო ღობე პროფილი
3.10	2 ცალი	შენიშვნა: ს.ნ. 3.10 დამონტაჟებულია „საგზაო მოძრაობის შესახებ“ საქართველოს კანონის მუხ2 მუხლის პირველი პუნქტის „ა“ ქვეპუნქტით დამტკიცებული დანართი №1-ის მუხ3 პუნქტის 3.10 ქვეპუნქტის შესაბამისად	
3.24	1 ცალი		საშენებლო ღობე
3.24	3 ცალი		ქვეითთა მოძრაობის მიმართულება
5.19.1	2 ცალი		საშენებლო ტექნიკის მოძრაობის მიმართულება
5.19.2	2 ცალი		უსაფრთხოების ლენტი
8.1.1	1 ცალი		საშენებლო ღობის გაღახურვა
T 7	2 ცალი		დროებითი დაცავი ბარიერი ქვეითთათვის 2 ცალი
			მარეგულირებელი 1 კაცი

შენიშვნა: საუწყებო საგზაო მეთოდური დოკუმენტის მიხედვით „იმ შემთხვევაში, თუ საგზაო ნიშნის 1.26. მონტაჟის მანძილი სტანდარტის: гост 23457-86 მიხედვით შეიძლება ვერ იყოს დაცული მაშინ, საგზაო ნიშანი მონტაჟდება სხვა მანძილზე ამ შემთხვევაში 1.26 ნიშანთან მონტაჟდება დაფა 8.1.1. "მანძილი ობიექტამდე".“

შპს. „ტოგ" 405248557 დირექტორი: მარიამ დიხამინჯია ტელ: 591 047 123	TOG
ქ. თბილისი, ვ. ბერძენიშვილის ქუჩის მიმდებარედ არსებული მიწის ნაკვეთში ს/კ 01.10.10.019.003 საშენებლო ღობის მონტაჟი-დემონტაჟის პერიოდში საგზაო მოძრაობის ორგანიზების დროებითი სქემა. საპროექტო ჯგუფი: ეკა ცეცხლაძე ტელ.: 577 171 033	საშენებლო ღობის მონტაჟი-დემონტაჟის პერიოდში საგზაო მოძრაობის ორგანიზების დროებითი სქემა
დამკვეთი: შპს „ოფისი დილიჟანი“	

TOG01101001903

შენიშვნა:
დროებითი სქემა შედგენილია ვსნ "37 - 84" და საქართველოს კანონის „საგზაო მოძრაობის შესახებ“ მოთხოვნების შესაბამისად

1. გამაფრთხილებელი ზონის სიგრძე შეადგენს 0 მეტრს.
2. სამუშაო ზონის სიგრძე გვაძვს 0 მეტრი
3. ბუფერული ზონა არ გვაძვს ვინაიდან სავალ ნაწილზე არ მიმდინარეობს საგზაო სამუშაოები
4. სავალი ნაწილის დახურული ზოლის სიბანე არ გვაძვს ვინაიდან სავალ ნაწილზე არ მიმდინარეობს საგზაო სამუშაოები
5. სამუშაოთა წარმოების ზონის სიგრძეარ გვაძვს ვინაიდან სავალ ნაწილზე არ მიმდინარეობს საგზაო სამუშაოები
6. სტაბილიზაციის ზონის სიგრძე არ გვაძვს ვინაიდან სავალ ნაწილზე არ მიმდინარეობს საგზაო სამუშაოები
7. ნახაზზე ნაჩვენებია მხოლოდ დროებითი საგზაო ნიშნები
8. მარეგულირებლის დანიშნულებაა მშენებლობის პერიოდში სამშენებლო ტექნიკისა და ქვეითთა ნაკადების მოძრაობის ორგანიზება.

საგზაო მოძრაობის ორგანიზების ტექნიკური საშუალებები

1.26	3 ცალი	T 7	2 ცალი
3.10	2 ცალი შენიშვნა: ს.ნ. 3.10 დამონტაჟებულია „საგზაო მოძრაობის შესახებ“ საქართველოს კანონის მე-2 მუხლის პირველი პუნქტის „ა“ ქვეპუნქტით დარეგისტრირებული დანართი №1-ის მე-3 პუნქტის 3.10 ქვეპუნქტის შესაბამისად		
3.24	1 ცალი		
3.24	3 ცალი		
5.19.1	2 ცალი		
5.19.2	2 ცალი		
8.1.1	1 ცალი		

ჯვეითთა მოძრაობის მიმართულება

უსაფრთხოების ლენტი

დროებითი დაცვის ბარიერი ქვეითთათვის 2 ცალი

მარეგულირებელი 2 კაცი

შენიშვნა: საუწყებო საგზაო მეთოდური დოკუმენტის მიხედვით „იმ შემთხვევაში, თუ საგზაო ნიშნის 1.26. მონტაჟის მანძილი სტანდარტს: гост 23457-86 მიხედვით შეიძლება ვერ იქნს დაცული მაშინ, საგზაო ნიშანი მონტაჟდება სხვა მანძილზე ამ შემთხვევაში 1.26 ნიშანთან მონტაჟდება დაშვა 8.1.1. "მანძილი ობიექტამდე".“

უსაფრთხოების ლენტი

01.10.10.018.003

01.10.10.018.004

01.10.10.018.065

01.10.10.018.008

01.10.10.018.020

4622750

4622700

479450

479550

ვ. გოძიაშვილის ქ.

სარეკონსტრუქციო შენობა

A bloki

Bibloki

არსებული დღგაე

gare montaJis hidranti

სახანძრო ავტომეორეულის მისასვლელი გზა

ავტოგასამართი პუნქტის მისასვლელი გზა

არსებული შენობა შენიშვნა: ნაშენობა

ავტოგასამართი პუნქტის არსებული

ბეტონის ბორდიური

ასფალტბეტონის მოსაპირკეთებელი

ქა

ბეტ

შპს. „ტოგ“ 405248557 დირექტორი: მარიამ დიასამიძია მობ: 591 047 123	TOG
ქ. თბილისი, ვ. გოძიაშვილის ქუჩის მიმდებარედ არსებული მიწის ნაკვეთში ს/კ 01.10.10.019.003 შესასვლელ-გასასვლელი გზის მოწყობის კერძოდ საგზაო მოძრაობის ორგანიზების დროებითი სქემა საკონტაქტო პირი: ეკა ცეცხლაძე ტელ.: 577 171 033	შესასვლელ-გასასვლელი გზის მოწყობის კერძოდ საგზაო მოძრაობის ორგანიზების დროებითი სქემა
დამკვეთი: შპს „ოფძლი დიდღიი“	

TOG01101001903

შენიშვნა:
საპროექტო ტერიტორიის შესასვლელ-გამოსასვლელები მოწყობილია „საგზაო მოძრაობის შესახებ“ საქართველოს კანონისა და საქართველოს მთავრობის მთავრობის 2016 წლის 28 იანვრის №41-ე დადგენილების შესაბამისად

მოსაწყობია ტროტუარი სამშენებლო ობიექტთან მისასვლელ არსებული გზის გასწვრივ სიგანით არანაკლებ 2.5 მ

მოსაწყობი გზა

საგზაო მოძრაობის ორგანიზების ტექნიკური საშუალებები

შესასვლელი პანდუსის პარამეტრები

სიმაღ <1.5 მ. მაშინ

1.0 ∧ 1.2

0.9 — 0.9

i=5%

სიმაღ >1.5 მ. მაშინ

1.0 / 2.0

ქვეშა ქსეთითა გადასასვლელთან ორივე მხარეს პანდუსის პარამეტრები შეძ პირთათვის 2 ცალი

პერსპექტიული ტროტუარის შენა, სიგანლი 150 მმ

0.15 / 2.50

პერსპექტიული ტროტუარის განივი კვეთი

შენიშვნა: საპროექტო

„საგზაო მოძრაობის შესახებ“ საქართველოს კანონის მე-5 მუხლის „კანონში გამოყენებული ტერმინები“ 38-ე პუნქტის გათვალისწინებით საპროექტო ტერიტორიაზე საგზაო ნიშნების დამონტაჟება საჭიროებას არ წარმოადგენს

01.10.10.018.003

01.10.10.018.004

01.10.10.018.065

01.10.10.018.020

01.10.10.018.008

4622750

479450

479550

არსებული ღობე

gare montaJis hidranti

სახანძრო ავტომობილის მისასვლელი გზა

არსებული შენობა შენიშვნა: დამხმარე

ავტომექანიკის მოსაცდელები

A bloki

3ქა

ქა

ბენზინგასამართი

სარეკონსტრუქციო შენობა

არსებული შენობა შენიშვნა: საწყობი

ტროტუარის განივი კვეთი

2.50 — 2.50 — 0.15

ს. ბოძოსანი

შპს. „ტოგ“ 405248557
დირექტორი: მარიამ დიასამიძე მობ: 591 047 123

TOG

ქ. თბილისი, ვ. ბროჟაშვილის ქუჩის მიმდებარედ არსებული მიწის ნაკვეთში ს/კ 01.10.10.019.003 მშენებარე ობიექტის საგზაო მოძრაობის ორგანიზების სქემა, საპროექტო/საგზაო ინფრასტრუქტურის დატანით. საკონტაქტო პირი: ეკა ცეცხლაძე ტელ.: 577 171 033

დამკვეთი: შპს „ოფქლი დიდომი“

საგზაო მოძრაობის ორგანიზების სქემა

TOG01101001903