შენობა-ნაგებობის მაქს. სიმაღლის ან/და სართულიანობის დადგენის გეგმა მ. 1:500

საზოგადოებრივი სივრცე A 1:500



მაქსიმალური სიმაღლის განმსაზღვრელი
სხივით დადგენილი სიმაღლე 60.0 მ.
H=L/Y
15.0/0.25=60.0

საზოგადოებრივი სივრცე B 1:500

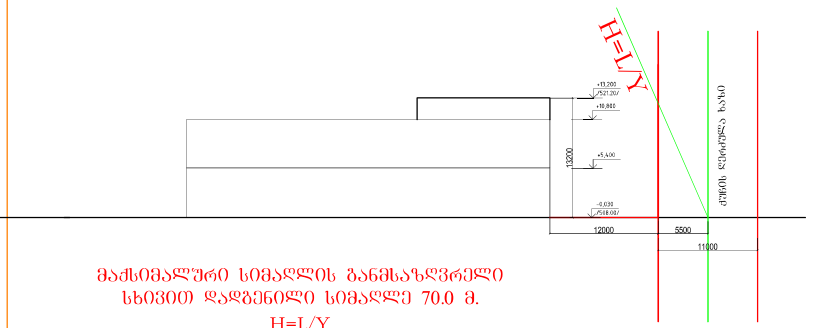

მაქსიმალური სიმაღლის განმსაზღვრელი
სხივით დადგენილი სიმაღლე 70.0 მ.
H=L/Y
17.5/0.25=70.0

შპანა ეზო D 1:500



მაქსიმალური სიმაღლის განმსაზღვრელი
სხივით დადგენილი სიმაღლე 170.4 მ.
H=L/Y
42.6/0.25=170.4

შენობა	გამოყენების სახეობა	შენძ. ზონა	შენობის მაქს. სიმაღლე	შენობის მაქს. სართულიანობა
1	საწარმო,საწყობი	I-2	13.2 მ.	3 სრული
	დამხმარე ნაგებობები დაცვის ჯიხური, მოედანი და ა.შ	I-2	5.0 მ.	1 სრული

გენგეგმა მ. 1:1000

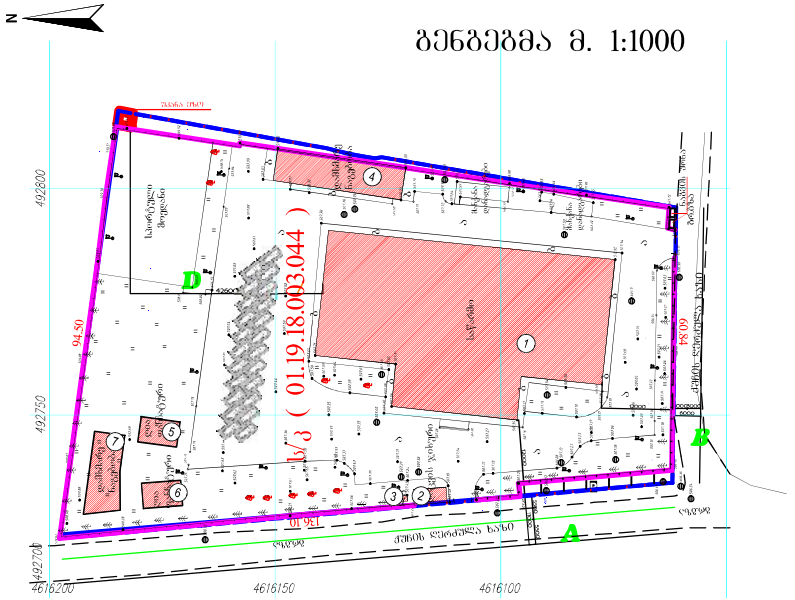

ექსპლიკაცია:

ავრობითი აღნიშვნები:

შენიშვნა:

დამხმარე ნაგებობებების სიმაღლე
იქნება შეზღუდული 5.0 მეტრამდე
ერთი სრული სართული

შ.პ.ს. კუბიკი
L.T.D Cubic

დამკვეთი	შ.პ.ს. აატოს
მისამართი	ქ. თბილისი, დასახლება ორხევი, მშენებარე ძარხნის მიმდებარედ სკ 01.19.18.003.044

თანამდებობა	გვარი	ხელმოწერა
დირექტორი	მ. სორაძე	
არ. მთ. არქ.	მ. სორაძე	
დაამშპატა	მსორაძე	

პროექტის დასახელება

მასშტაბი	ნახაზის დასახელება
1:500 1:1000	

სტადია	შეცდების N	შეცდებები	დამკვეთის N
ბრბ			