ტოპო-გეგმა
ქ. თბილისი, ახვლედიანის ჩიხი №6ა
ფართობი 704 კვ.მ.

ჭრილი 1-1

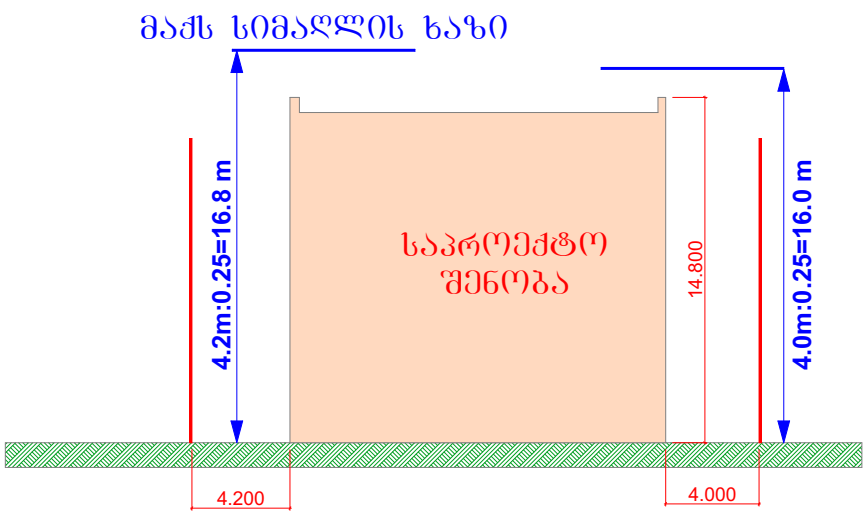

ჭრილი 2-2

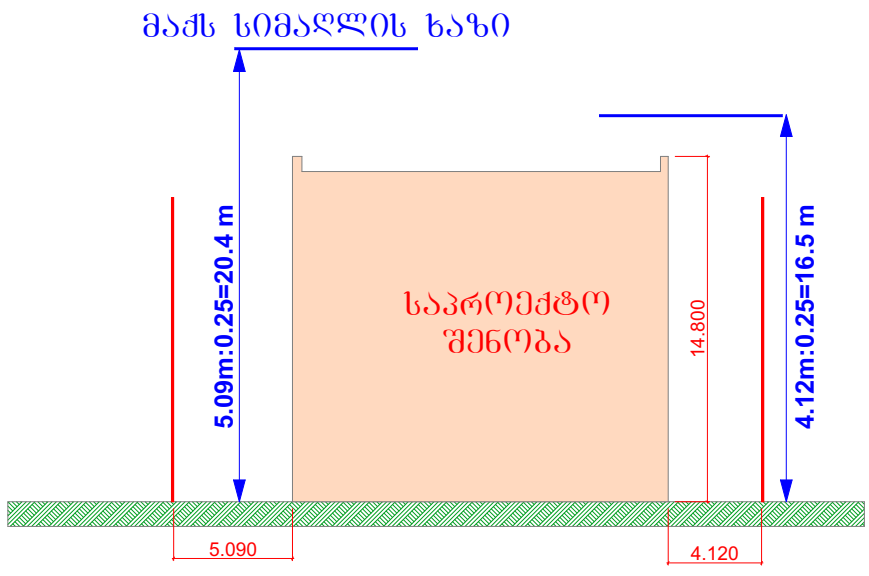

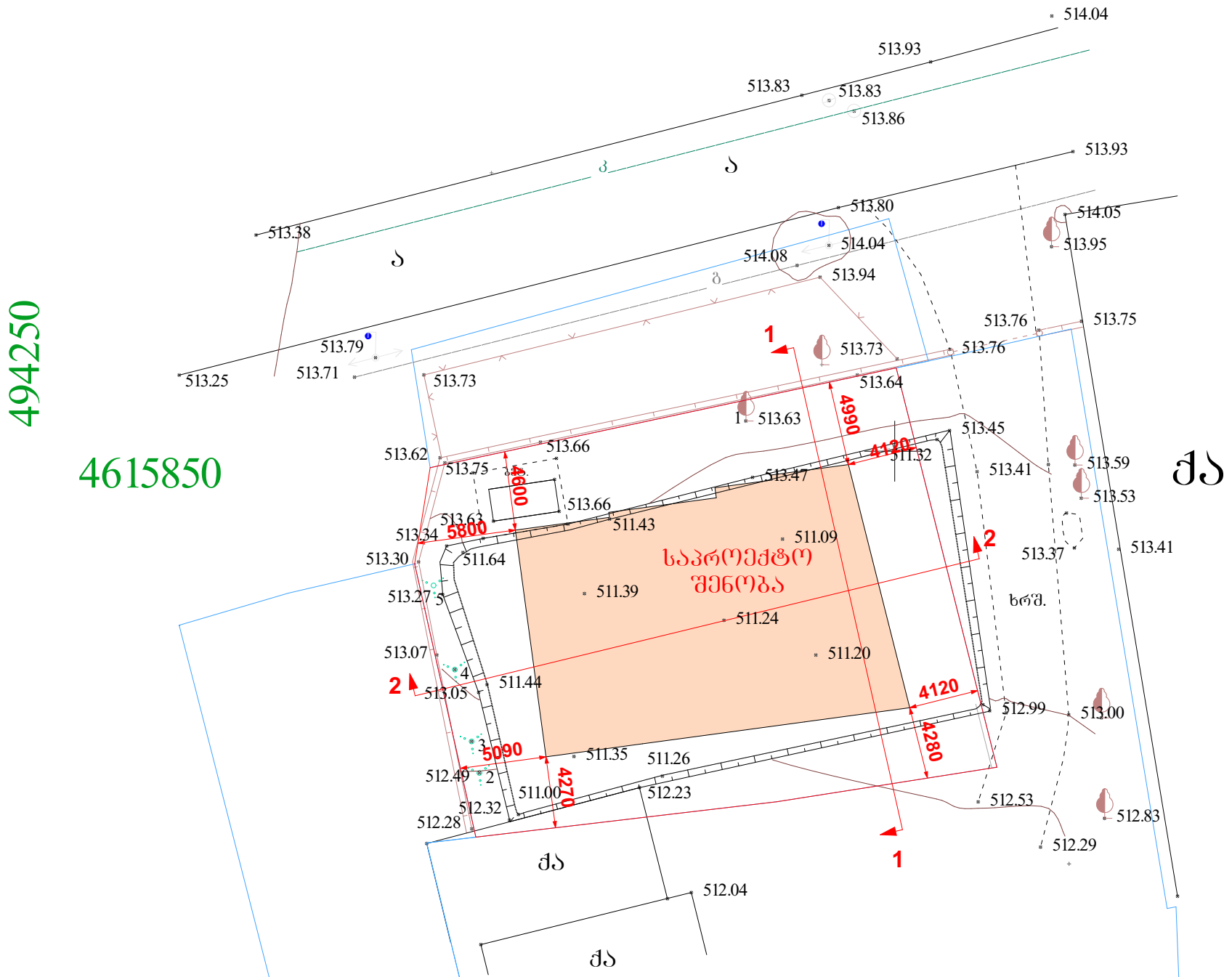

გარშემო რეგისტრირებული ობიექტები

საკუთრებაში არსებული ტერიტორია

ლურჯი და წითელი ხაზები დატანილია საჯარო რეესტრში რეგისტრირებულ მონაცემების საფუძველზე
საკ. კოდი: 01.19.16.002.106

მისამართი: ქ. თბილისი, ახვლედიანის ჩიხი №6ა

არასაცხოვრებელი შენობა
საცხოვრებელი შენობა
შენებადი ნაგებობა
ფარდული

ბორდიური
ღობე
კედელი
რკინიბზა
მაღალი ძაბვის ელექტრო გადამცემი ხაზი
ხეები
სამეთვალყურეო ჭები

რეზერვუარი
სატრანსფორმა-ტორო ჯიხური
რელიეფი
თ (საერთაშორისო) სისტემის კოორდინატები

შ.პ.ს. „თამაზი 51“		
დირექტორი		თ. მამულაშვილი
შეასრულა		თ. მამულაშვილი
მასშტაბი 1:500	გაიცა:	29.10.2021