მიწის ნაკვეთის ტოპოგრაფიული გეგმა

New Point

ქალაქი თბილისი, ქუჩა ოთარ ჭილაძე, №9 (ს/კ: 01.10.14.007.023)
შპს „ამერი დეველოპმენტი“-ს (ს/ნ:404956776) საკუთრებაში არსებული 3668 კვ.მ. არასასოფლო-სამეურნეო დანიშნულების მიწის ნაკვეთის და მისი მიმდებარე ტერიტორიის ტოპოგრაფიული

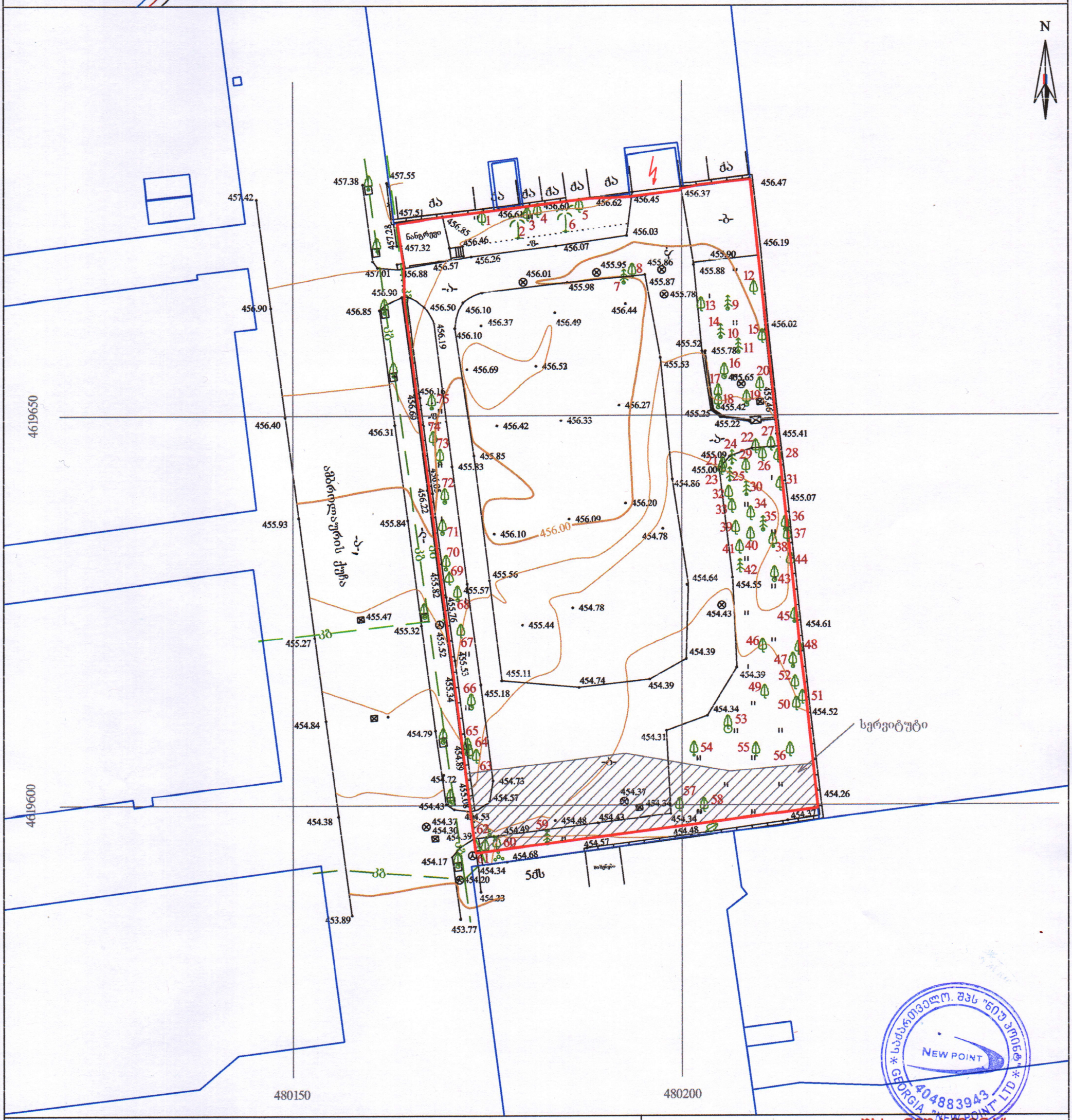

პირობითი აღნიშვნები

WGS 1984-ის კოორდინატთა სისტემის UTM პროექცია

ტს საცხოვრებელი შენობა	ფოთლოვანი ხე	ხის ღობე	წყალგაყვანილობა
ტა არასაცხოვრებელი შენობა	ხილკენკროვანი ხე	ღობე	გაზი
მშენებარე შენობა	წიწვოვანი ხე	ლითონის ღობე	კანალიზაცია
ნანგრევი	პალმა	ქვის კედელი	სანიაღვრე
ფარდული	ბუჩქი/ მასიური ბუჩქი	კედელი	კავშირგაბმულობა
	გაზი	ფლატე	ელ. ქსელები
	გარე განათება	რკინიგზა	გათბობა
		სამეთვალყურეო ჭები	
		ელ. გადამცემი ხაზი	

შენიშვნა: 1) გეგმაზე დატანილია საჯარო რეესტრში რეგისტრირებული ნაკვეთის საზღვრები
2) ვინაიდან გეგმაზე დატანილია მხოლოდ რეგისტრირებული მიწისქვეშა კომუნიკაციები მათი მდებარეობების დაზუსტება მოხდეს ყველა კომუნიკაციის წარმომადგენლებთან

New Point
შპს „ნიუ ფოინტ“
საქართველო, თბილისი, მგალობლიშვილის ქუჩა №3,
I სართული, ოფისი №3; ს/ნ: 404883943
www. newpoint.ge info@newpoint.ge
ტელ: / tel: +995 32 2945808; მობ. / cell phone: +995 557 704433;
Ltd „NewPoint“
office N3, floor N1, 3 mgaloblishvili str.
Tbilisi, Georgia ID: 404883943

დირექტორი:		გ. კირკიტაძე
აზომა:		გ. ვირსალაძე
დახაზა:		გ. ვირსალაძე
მაშტაბი: 1:500	ფორმატი: A3	02/12/2021 წ.

საქართველო. შპს "ნიუ პოინტ" GEORGIA "NEWPOINT" LTD NEW POINT 404883943



საპროექტო ორგანიზაცია
Company name

შ.პ.ს. "სტუდია 9"

ლუბლიანას ქ. #30
თბილისი
საქართველო

პროექტის დასახელება
Job Title

მრავალფუნქციური კომპლექსი

მისამართი:
Address

ქალაქი თბილისი,ჭილაძისს ქუჩა #9
(ნაკვ: 01.10.14.007.023)

ექსპლიკაცია:
Explication:

შენიშვნა:
Notes:

1. ნახაზზე ზომები მოცემულია მილიმეტრებში.
2. ექსპლოატაციაში მიღებამდე პროექტში შესაძლებელია განხორციელდეს ცვლილებები.
3. ნახაზის ყველა ცვლილება მშენებლობის პროცესში შეთანხმებული უნდა იყოს პროექტის ავტორთან.

არქიტექტურული ნაწილი

პროექტის სტატუსი Drawing Status	შეს. თარიღი Date
სტადია პროექტი	

შემსრულებლები
performers

თანამდებობა	სახელი.გვარი	ხელმოწერა
დირექტორი	ზ.წიკლაური	
მთავარი არქიტექტორი	მ.ჩხაიძე	
პრ. ავტორი	მ.ჩხაიძე	
არქიტექტორი	გ.რაზმაძე	
არქიტექტორი	ი.ქიქიგური	

ნახაზის დასახელება
Drawing title

გენ გეგმა

ინდექსი № INDEX	ფურც. რაოდ. PAGES	ფურცლის ზომა
A.01		A2

მასშტაბი
Drawing Scale
1:500

2022 წ

2022 წ

ობიექტის N INDEX	ფურც. რაოდ. ფურც. Pages ფურც.
A.05.1	
ნახაზის Drawing Scale	**1:500** **A2**

პროექტის დასახელება Project name	ქ. ბათუმში, „სამების 9" მიმდებარე ტერიტორიის კომპლექსური განაშენიანების პროექტი Complex development project of the territory adjacent to "Samebis 9" in Batumi
ობიექტის მისამართი Address	ქ. ბათუმი, „სამების 9" მიმდებარე ტერიტორია Territory adjacent to "Samebis 9", Batumi
დამკვეთი Client	შპს „ნიუ პოინთ" Ltd "New Point"
პროექტის ავტორი Author	შპს „სტუდიო 9" Ltd "Studio 9"
ავტორი Author	ნ. ქადაგიძე N. Kadagidze
დამკვეთი Client	ნ. ქადაგიძე N. Kadagidze
ხელმძღვანელი Supervisor	ნ. ქადაგიძე N. Kadagidze
ნახაზის დასახელება Drawing title	ტოპოგრაფიული გეგმა Topographic Plan

პროექტის ეტაპი Project phase	პროექტის ეტაპის დასახელება Project phase name
ეტაპის ნომერი Phase number	ეტაპის დასახელება Phase name
ნახაზის ნომერი Drawing number	ნახაზის დასახელება Drawing name
ფორმატი Format	

შენიშვნა:
Notes:

1. ნახაზზე ასახულია ობიექტის ტერიტორიის ტოპოგრაფიული აგეგმვის მასალები.
2. ასახულია აგებული ობიექტების ადგილმდებარეობა, სიმაღლეები და ფართობები.
3. ნახაზზე ასახულია ობიექტის მიმდებარედ არსებული ინფრასტრუქტურა.
ტოპოგრაფიული აგეგმვის მასალები მოწოდებულია დამკვეთის მიერ.

ავტორის ხელმოწერა
Author's signature

ხელმძღვანელი Supervisor	შპს „სტუდიო 9" Ltd "Studio 9"
ხელმოწერა Signature	ხელმოწერა Signature
ნ. ქადაგიძე N. Kadagidze	ნ. ქადაგიძე N. Kadagidze

დამკვეთის ხელმოწერა
Client's signature

ადრესი:
Address:

ქ. ბათუმი, ზღვაპარკის მიმდებარე ტერიტორია
Territory adjacent to the Seaside Park, Batumi

ტელეფონი:
Telephone:

(+995 577) 10.14.007.023

STUDIO 9
Architectural Design
www.studio9.ge

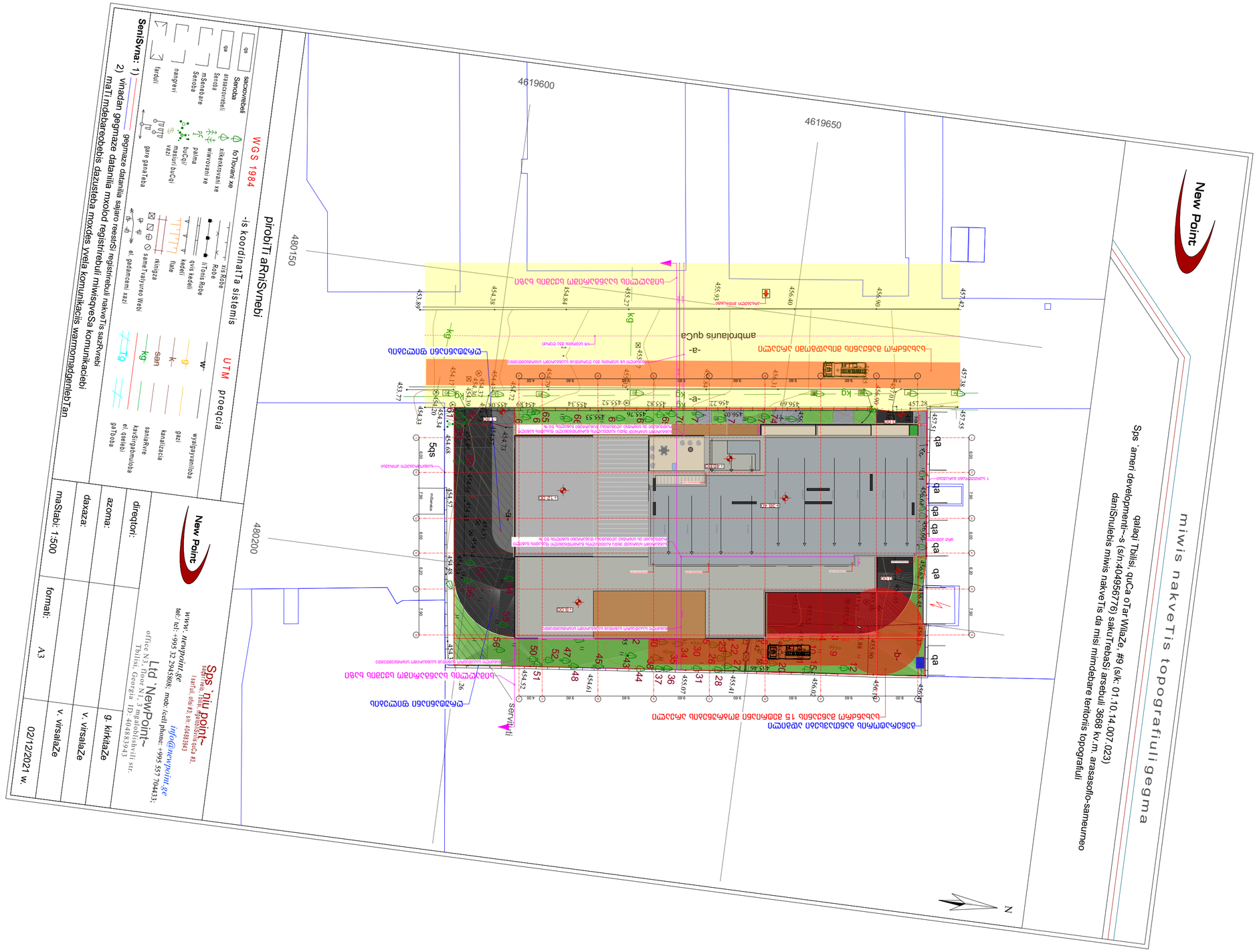

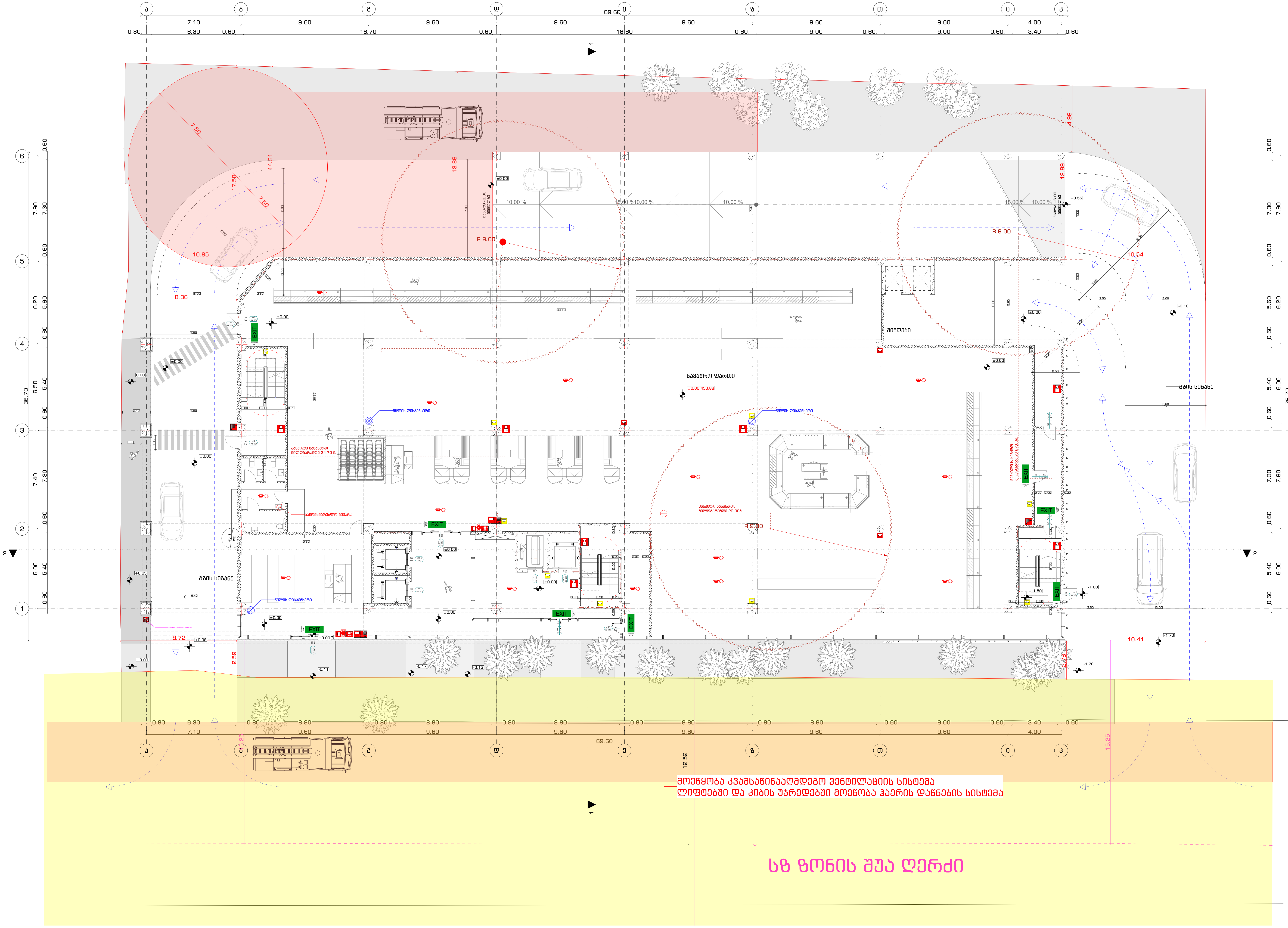

STUDIO9 Architectural Design
www.studio9.ge

საპროექტო ორგანიზაცია
Company name

შ.პ.ს. "სტუდია 9"
ლუბლიანას ქ. #30
თბილისი
საქართველო

პროექტის დასახელება
Job Title

მრავალფუნქციური კომპლექსი

მისამართი:
Address

ქალაქი თბილისი,ჭილაძისს ქუჩა #9
(ნაკვ: 01.10.14.007.023)

ექსპლიკაცია:
Explication:

შენიშვნა:
Notes:

1. ნახაზზე ზომები მოცემულია მილიმეტრებში.
2. ექსპლოატაციაში მიღებამდე პროექტში შესაძლებელია განხორციელდეს ცვლილებები.
3. ნახაზის ყველა ცვლილება მშენებლობის პროცესში შეთანხმებული უნდა იყოს პროექტის ავტორთან.

არქიტექტურული ნაწილი

პროექტის სტატუსი Drawing Status	შეს. თარიღი Date
სტადია პროექტი	

შემსრულებლები
performers

თანამდებობა	სახელი.გვარი	ხელმოწერა
დირექტორი	ზ.წიკლაური	
მთავარი არქიტექტორი	მ.ჩხაიძე	
პრ. ავტორი	მ.ჩხაიძე	
არქიტექტორი	გ.რაზმაძე	
არქიტექტორი	ი.ძიძიგური	

ნახაზის დასახელება
Drawing title

გეგმა 0.00 ნიშნულზე

ინდექსი № INDEX	ფურც. რაოდ. PAGES	ფურცლის ზომა
A.02.3.3		A2

მასშტაბი
Drawing Scale
1:200

2022 წ

ვიდრანტი





ვიდრანთი


ვიდრანთი


24/24

