გამოყენებული წესები - „შენობა-ნაგებობის უსაფრთხოების წესები“

ჩამოთვალეთ შენობის დაკავებულებები და აღწერეთ თითოეული გამოყენება	
სწ-2 (311.3) სასაწყობე ჯგუფი.	ბლოკი C (-2, -1 სართული) ბლოკი D (-1 სართული)
სწ-1 (311.2) სასაწყობე ჯგუფი.	ბლოკი D (0-7 სართული)
დს (312.1) დამხმარე ჯგუფი	ბლოკი C (-2, -1 სართული)
თვ-2 (303.3) თვაშეყრის ჯგუფი	ბლოკი D (0 სართული) ბლოკი E (0 სართული)
თვ-3 (303.4) თვაშეყრის ჯგუფი	ბლოკი D (0, 1 სართული)
სვ (309.1) სავაჭრო ჯგუფი	ბლოკი C (0, 1 სართული)
სქ (304.1) საქმიანი ჯგუფი	ბლოკი A (2 სართული) ბლოკი B (2 სართული) ბლოკი F (2 სართული)
სც-2 (310.4) საცხოვრებელი ჯგუფი „მრავალბინიანი სახლები“	ბლოკი A (3-27 სართული) ბლოკი B (3-31 სართული) ბლოკი F (3-20 სართული)
სც-1 (310.4) საცხოვრებელი ჯგუფი „სასტუმრო მცირე ხნით დამკავებლებისათვის“	ბლოკი D (2-7 სართული)

კონსტრუქციის ტიპი:	
განსაზღვრეთ კონსტრუქციის ტიპი ახალი შენობისთვის: **მაგალითი: II-A, II-B, V-A, V-B**	**I-A** ტიპი

სიმაღლის შეზღუდვები **ცხრილი 503 -ის მიხედვით**		
დაკავებულობები	**დასაშვები სართულიანობა**	**შემოთავაზებული სართულიანობა**
სწ-2 (311.3) სასაწყობე ჯგუფი	შეუზღუდავი	2
სწ-1 (311.2) სასაწყობე ჯგუფი	შეუზღუდავი	8
დს (312.1) დამხმარე ჯგუფი	შეუზღუდავი	2
თვ-2 (303.3) თვაშეყრის ჯგუფი	შეუზღუდავი	1
თვ-3 (303.4) თვაშეყრის ჯგუფი	შეუზღუდავი	2
სვ (309.1) სავაჭრო ჯგუფი	შეუზღუდავი	2
სქ (304.1) საქმიანი ჯგუფი	შეუზღუდავი	1
სც-2 (310.4) საცხოვრებელი ჯგუფი	შეუზღუდავი	29
სც-1 (310.4) საცხოვრებელი ჯგუფი	შეუზღუდავი	6
	დასაშვები	**შემოთავაზებული**
საერთო სიმაღლე =	შეუზღუდავი	113.6
მიწის ზემოთ სართულის რაოდენობა =		32

ფართობის შეზღუდვები **ცხრილი 503 -ის მიხედვით**		
დაკავებულობები	**დასაშვები ფართობი**	**შემოთავაზებული ფართობი**
სწ-2 (311.3) სასაწყობე ჯგუფი.	შეუზღუდავი	8334.00
დს (312.1) დამხმარე ჯგუფი	შეუზღუდავი	208.44
თვ-2 (303.3) თვაშეყრის ჯგუფი	შეუზღუდავი	1615.79
თვ-3 (303.4) თვაშეყრის ჯგუფი	შეუზღუდავი	1094.00
სვ (309.1) სავაჭრო ჯგუფი	შეუზღუდავი	5118.00
სქ (304.1) საქმიანი ჯგუფი	შეუზღუდავი	1278.00
სწ-1 (311.2) სასაწყობე ჯგუფი.	შეუზღუდავი	530.0
სც-2 (310.4) საცხოვრებელი ჯგუფი	შეუზღუდავი	2244.97
სც-1 (310.3) საცხოვრებელი ჯგუფი	შეუზღუდავი	580.08
იატაკის საერთო ფართობი =	109799.7	
იატაკების რაოდენობა =	32	
შენობის საერთო ფართობი სართულების გარე პერიმეტრებით =	118324.3	

გარე კედლის ცეცხლმედეგობისა და ღიობისადმი მოთხოვნები ცხრილების 602-ის და 705.8 -ის მიხედვით									
გარე კედელი	ხანძარსაწინააღმდეგო მანძილი (მეტრი)	ცეცხლმედეგობის ხარისხი (საათი)		კედლის ღიობების ფართობი (კედლის %)					
		მოთხოვნილი	გათვალისწინებული	დასაშვები			გათვალისწინებული		
				დაცული	დაუცველი საშხეფებით	დაუცველი	დაცული	დაუცველი საშხეფებით	დაუცველი
A ბლოკი									
AA – AG ფასადი	>9.0მ	0	0	შეუზღუდავი	შეუზღუდავი	შეუზღუდავი	-	-	აკმაყოფილებს
GA – AA ფასადი	>9.0მ	0	0	შეუზღუდავი	შეუზღუდავი	შეუზღუდავი	-	-	აკმაყოფილებს
A1 – A7 ფასადი	>9.0მ	0	0	შეუზღუდავი	შეუზღუდავი	შეუზღუდავი	-	-	აკმაყოფილებს
A7 – A1 ფასადი	>9.0მ	0	0	შეუზღუდავი	შეუზღუდავი	შეუზღუდავი	-	-	აკმაყოფილებს
B ბლოკი									
BA – BK ფასადი	>9.0მ	0	0	შეუზღუდავი	შეუზღუდავი	შეუზღუდავი	-	-	აკმაყოფილებს
BK – BA ფასადი	>9.0მ	0	0	შეუზღუდავი	შეუზღუდავი	შეუზღუდავი	-	-	აკმაყოფილებს
B1 – B7 ფასადი	>9.0მ	0	0	შეუზღუდავი	შეუზღუდავი	შეუზღუდავი	-	-	აკმაყოფილებს
B7 – B1 ფასადი	>9.0მ	0	0	შეუზღუდავი	შეუზღუდავი	შეუზღუდავი	-	-	აკმაყოფილებს
C ბლოკი									
A1 – C1 ფასადი	>9.0მ	0	0	შეუზღუდავი	შეუზღუდავი	შეუზღუდავი	-	-	აკმაყოფილებს
C11 – C1 ფასადი	>9.0მ	0	0	შეუზღუდავი	შეუზღუდავი	შეუზღუდავი	-	-	აკმაყოფილებს
AG – C11 ფასადი	>9.0მ	0	0	შეუზღუდავი	შეუზღუდავი	შეუზღუდავი	-	-	აკმაყოფილებს
F10 – CN ფასადი	>9.0მ	0	0	შეუზღუდავი	შეუზღუდავი	შეუზღუდავი	-	-	აკმაყოფილებს
F10 – B1 ფასადი	>9.0მ	0	0	შეუზღუდავი	შეუზღუდავი	შეუზღუდავი	-	-	აკმაყოფილებს
CN – FD ფასადი	>9.0მ	0	0	შეუზღუდავი	შეუზღუდავი	შეუზღუდავი	-	-	აკმაყოფილებს
B1 – F10 ფასადი	>9.0მ	0	0	შეუზღუდავი	შეუზღუდავი	შეუზღუდავი	-	-	აკმაყოფილებს

გარე კედლის ცეცხლმედეგობისა და ღიობისადმი მოთხოვნები ცხრილების 602-ის და 705.8 -ის მიხედვით									
გარე კედელი	ხანძარსაწინააღმდეგო მანძილი (მეტრი)	ცეცხლმედეგობის ხარისხი (საათი)		კედლის ღიობების ფართობი (კედლის %)					
		მოთხოვნილი	გათვალისწინებული	დასაშვები			გათვალისწინებული		
				დაცული	დაუცველი საშხეფებით	დაუცველი	დაცული	დაუცველი საშხეფებით	დაუცველი
D ბლოკი									
DA – DM ფასადი	>9.0მ	0	0	შეუზღუდავი	შეუზღუდავი	შეუზღუდავი	-	-	აკმაყოფილებს
MD – DA ფასადი	>9.0მ	0	0	შეუზღუდავი	შეუზღუდავი	შეუზღუდავი	-	-	აკმაყოფილებს
D1 – D5 ფასადი	>9.0მ	0	0	შეუზღუდავი	შეუზღუდავი	შეუზღუდავი	-	-	აკმაყოფილებს
D5 – D1 ფასადი	>9.0მ	0	0	შეუზღუდავი	შეუზღუდავი	შეუზღუდავი	-	-	აკმაყოფილებს
E ბლოკი									
E1 – E3 ფასადი	>9.0მ	0	0	შეუზღუდავი	შეუზღუდავი	შეუზღუდავი	-	-	აკმაყოფილებს
E3 – E1 ფასადი	>9.0მ	0	0	შეუზღუდავი	შეუზღუდავი	შეუზღუდავი	-	-	აკმაყოფილებს
E4 – E6 ფასადი	>9.0მ	0	0	შეუზღუდავი	შეუზღუდავი	შეუზღუდავი	-	-	აკმაყოფილებს
E6 – E4 ფასადი	>9.0მ	0	0	შეუზღუდავი	შეუზღუდავი	შეუზღუდავი	-	-	აკმაყოფილებს
F ბლოკი									
F10 – F1 ფასადი	>9.0მ	0	0	შეუზღუდავი	შეუზღუდავი	შეუზღუდავი	-	-	აკმაყოფილებს
FA – FD ფასადი	>9.0მ	0	0	შეუზღუდავი	შეუზღუდავი	შეუზღუდავი	-	-	აკმაყოფილებს
F1 – F10 ფასადი	>9.0მ	0	0	შეუზღუდავი	შეუზღუდავი	შეუზღუდავი	-	-	აკმაყოფილებს
FD – FA ფასადი	>9.0მ	0	0	შეუზღუდავი	შეუზღუდავი	შეუზღუდავი	-	-	აკმაყოფილებს

ხანძრისაგან დაცვის სისტემებისადმი მოთხოვნები							
დაკავებულობები/სივრცეები/გასასვლელი საშუალებები	**ავტოსაშხეფი სისტემა**	**ალტერნატიული ავტომატური ცეცხლსაქრობი სისტემები**	**ხელით სამართავი სახანძრო განგაშის სისტემები**	**სახანძრო მილდგარების სისტემები**	**კვამლის საკონტროლო სისტემები**	**ხელის ცეცხლმაქრები**	**საავარიო განგაშის სისტემები**
საცხოვრებელი ჯგუფი სც-2	-	-	-	-	კვამლის აღნიჩენი	-	კი
სასაწყობე ჯგუფი სწ-2	კი	-	კი	-	მექანიკური განიავება	კი	
სასაწყობე ჯგუფი სწ-1	კი	-	კი	-	-	კი	
დამხმარე ჯგუფი დს	კი	-	კი	-	-	კი	
თავშეყრის ჯგუფი თვ-2	კი	-	კი	-	-	კი	
თავშეყრის ჯგუფი თვ-3	კი	-	კი	-	-	კი	
საქმიანი ჯგუფი სქ	კი	-	კი	-	-	კი	
სავაჭრო ჯგუფი სვ	კი	-	კი	-	-	კი	
ავტოსადგომი	კი	-	კი	კი	მექანიკური განიავება/ კვამლის გაწოვა	კი	
დერეფნები	კი	-	კი	კი	მექანიკური განიავება / კვამლის გაწოვა	კი	
ტამბური	-	-	-	-	მექანიკური განიავება/ დაწნევის სისტემა	-	
კიბის უჯრედი	-	-	-	-	დაწნევის სისტემა	-	
ლიფტის შახტა	-	-	-	-	დაწნევის სისტემა	-	
სახანძრო-ამაშველო სამსახურის მიერ გამოსაყენებელი მისაერთებლები				კი			

განიაავების მოთხოვნა		
დაკავებულობები/სივრცეები/გასასვლელი საშუალებები	**ბუნებრივი განიავება**	**ხელოვნური განიავება**
საცხოვრებელი ჯგუფი სც-2	კი	-
სასაწყობე ჯგუფი სწ-2	-	კი
სასაწყობე ჯგუფი სწ-1	-	კი
დამხმარე ჯგუფი დს	-	კი
თავშეყრის ჯგუფი თვ-2	-	კი
თავშეყრის ჯგუფი თვ-3	-	კი
საქმიანი ჯგუფი სქ	კი	-
სავაჭრო ჯგუფი სვ	კი	კი
ტამბური	-	კი
დერეფნები	-	კი
კიბის უჯრედი	-	კი

თითოეული სართულიდან გასასვლელი საშუალება									
სართულები	დაკავებულობა და დაკავებულობის დატვირთვის ჯამური მაჩვენებელი	მოთხოვნილი გასასვლელების/გასასვლელთან მისადგომის რაოდენობა	გათვალისწინებული გასასვლელების/გასასვლელთან მისადგომის რაოდენობა და ტიპი	გასასვლელი საშუალებების სიგანე					
				გზა-კიბეები		დერაფანი,		გასასვლელის გზა-კარი	
				მოთხოვნილი	გათვალისწინებული	მოთხოვნილი	გათვალისწინებული	მოთხოვნილი	გათვალისწინებული
-2 სართული	445	2	8 (შიგა გასასვლელის გზა-კიბეები)	1,1	>1,1	-	-	0,82	>0,82
-1 სართული	457	2	8 (შიგა გასასვლელის გზა-კიბეები)	1,1	>1,1	-	-	0,82	>0,82
A ბლოკი 0 სართული	586	5	7 (გზა-კარი)	1,1	>1,1	1,2	>1,2	-	-
B-F ბლოკი 0 სართული	1202	6	13 (გზა-კარი)	1,1	>1,1	1,2	>1,2	-	-
E ბლოკი 0 სართული	10	1	1 (გზა-კარი)	1,1	>1,1	1,2	>1,2	-	-
D ბლოკი 0 სართული	52	2	5 (გზა-კარი)	1,1	>1,1	1,2	>1,2	-	-
A ბლოკი 1 სართული	622	3	3 (შიგა და გარე გასასვლელის გზა-კიბეები)	1,1	>1,1	1,2	>1,2	0,82	>0,82
B-F ბლოკი 1 სართული	1249	4	5 (შიგა და გარე გასასვლელის გზა-კიბეები)	1,1	>1,1	1,2	>1,2	0,82	>0,82
D ბლოკი 1 სართული	168	2	2 (შიგა გასასვლელის გზა-კიბეები)	1,1	>1,1	1,2	>1,2	0,82	>0,82

თითოეული სართულიდან გასასვლელი საშუალება									
სართულები	დაკავებულობა და დაკავებულობის დატვირთვის ჯამური მაჩვენებელი	მოთხოვნილი გასასვლელების/გასასვლელთან მისადგომის რაოდენობა	გათვალისწინებული გასასვლელების/გასასვლელთან მისადგომის რაოდენობა და ტიპი	გასასვლელი საშუალებების სიგანე					
				გზა-კიბეები		დერაფანი,		გასასვლელის გზა-კარი	
				მოთხოვნილი	გათვალისწინებული	მოთხოვნილი	გათვალისწინებული	მოთხოვნილი	გათვალისწინებული
A ბლოკი 2-27 სართული	45	2	2 (შიგა გასასვლელის გზა-კიბეები)	1,1	>1,1	1,2	>1,2	0,82	>0,82
B ბლოკი 2-31 სართული	84	2	2 (შიგა გასასვლელის გზა-კიბეები)	1,1	>1,1	1,2	>1,2	0,82	>0,82
F ბლოკი 2-20 სართული	73	2	2 (შიგა გასასვლელის გზა-კიბეები)	1,1	>1,1	1,2	>1,2	0,82	>0,82
D ბლოკი 2-7 სართული	36	2	2 (შიგა გასასვლელის გზა-კიბეები)	1,1	>1,1	1,2	>1,2	0,82	>0,82

მისაწვდომი საცხოვრებელი და საძინებელი ერთეულები სც-1 დაკავებულობაში ცხრილი 1107.6.1.1 მიხედვით				
სართულები	სც-1 ნომრების რაოდენობა	ეტლის შესაგორებელი საშხაპის არმქონე მისაწვდომი ერთეულების მინიმალური აუცილებელი რაოდენობა	ეტლის შესაგორებელი საშხაპის მქონე მისაწვდომი ერთეულების მინიმალური აუცილებელი რაოდენობა	აუცილებელი მისაწვდომი ერთეულების საერთო რაოდენობა
ბლოკი D 2-7 სართული	**150**	**5**	2	7 ცალი N22, N43, N57, N79, N101, N123, N144 (აკმაყოფილებს)

წყალსადენი სისტემის ფიქსირებული მოწყობილობების რაოდენობა-საცხოვრებელი ჯგუფი სც-1 და სც-2 ქვეჯგუფები

ცხრილი 1602.1-ის მიხედვით

სართულები	საცხოვრებელი ერთეული	ფიქსირებული მოწყობილობები									
		უნიტაზი (ერთ საცხოვრებელ ერთეულზე)		ტუალეტის ხელსაბანები (ერთ საცხოვრებელ ერთეულზე)		აბაზანა/შხაპი (ერთ საცხოვრებელ ერთეულზე)		სამზარეულოს ნიჟარა (ერთ საცხოვრებელ ერთეულზე)		ავტომატური სარეცხი მანქანის მისაერთებელი	
		მოთხოვნილი	გათვალისწინებული	მოთხოვნილი	გათვალისწინებული	მოთხოვნილი	გათვალისწინებული	მოთხოვნილი	გათვალისწინებული	მოთხოვნილი	გათვალისწინებული
A ბლოკი 3-27 სართული	**11**	1	1	1	1	1	1	1	1	1	1
B ბლოკი 3-31 სართული	**16**	1	1	1	1	1	1	1	1	1	1
F ბლოკი 3-20 სართული	**12**	1	1	1	1	1	1	1	1	1	1
D ბლოკი 2-7 სართული	**21**	1	1	1	1	1	1	1	1	1	1

წყალსადენი სისტემის ფიქსირებული მოწყობილობების
ცხრილი 1602.1-ის მიხედვით

სართულები	დაკავებულობა და დაკავებულობის დატვირთვის ჯამური მაჩვენებელი	ფიქსირებული მოწყობილობები									
		უნიტაზი		ხელსაბანი		აბაზანა/შხაპი		წყლის დასალევი შადრევნები		სამომსახურეო ნიჟარა	
		იშვიათად გამოყენებადი	ხშირად გამოყენებადი	იშვიათად გამოყენებადი	ხშირად გამოყენებადი	იშვიათად გამოყენებადი	ხშირად გამოყენებადი	იშვიათად გამოყენებადი	ხშირად გამოყენებადი	იშვიათად გამოყენებადი	ხშირად გამოყენებადი
A ბლოკი 0 სართული	586	3	7	7	7	-	-	1	1	1	1
B-F ბლოკი 0 სართული	1202	5	10	5	10	-	-	1	1	1	1
D ბლოკი 0 სართული	52	2	3	2	3	-	-	1	1	1	1
A ბლოკი 1 სართული	622	3	7	7	7	-	-	1	1	1	1
B-F ბლოკი 1 სართული	1249	5	10	5	10	-	-	1	1	1	1
A ბლოკი 2 სართული	65	3	7	3	7	-	-	1	1	1	1
B ბლოკი 2 სართული	84	4	9	5	9	-	-	1	1	1	1
F ბლოკი 2 სართული	85	6	6	6	6	-	-	1	1	1	1

გამოყენებული პირობითი აღნიშვნები

	საკადასტრო საზღვარი
-3.000	ნიშნული გეგმაზე
1	პარკინგის ნუმერაცია
1 / A-2	ჭრილის ხაზი
	ქედლის ცეცხლმედეგობის ხარისხი 1 საათი
	ქედლის ცეცხლმედეგობის ხარისხი 2 საათი
	გასასვლელამდე სავალი მანძილი
	მისაწვდომი სვლაგეზი
6 სართ (ი.მ.ნ +24.900) / (ს.ზ.ნ +24.800)	ნიშნული ჭრილზე, ფასადზე
	გაძლიერებული ბეტონის სტრუქტურული ელემენტები 3 სთ-იანი ხანძარმედეგობით (სვეტი, კოჭი, დიაფრაგმა, იატაკისა და სახურავის ანაწყობი)
	ბეტონის ბლოკის ქედელი
	შახტის აღმნიშვნელი
D	ღერძის ხაზი
L=11.8 m / 10%	პანდუსის ქანობის მაჩვენებელი
	საცხოვრებელი დაკავებულობა (სც)
	თავშეყრის დაკავებულობა (თ3-2; თ3-3; თ3-5)
	სავაჭრო დაკავებულობა (ს3)
	საქმიანი დაკავებულობა (სქ)
	დამხმარე დაკავებულობა (დს)
	სასაწყობო დაკავებულობა (სწ-2)

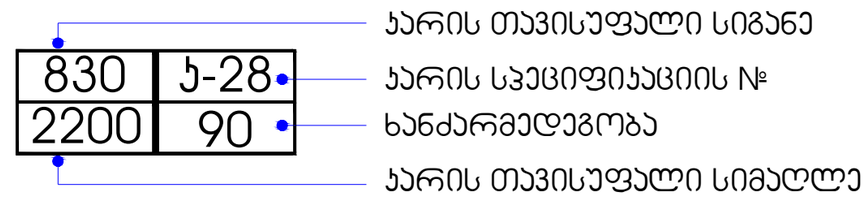

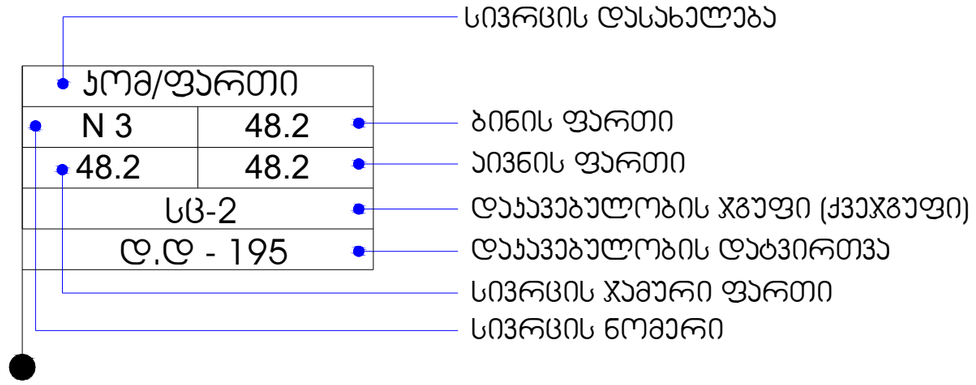

სიმბოლოების სახელწოდება

	სახანძრო მილდგარი
	წყლის დასალევი აპარატი
	სახანძრო მისაერთებელი
	ხელის ცეცხლსაქრობი
	სახანძრო განგაშის ღილაკი
	საგანგებო ხმოვანი განგაშის საკომუნიკაციო სისტემა
	ორმხრივი კავშირის სისტემა
	კვამლის ავტომატური აღმომჩენი
	კვამლზე მორეაგირე მაუწყებელი
	ავტოსაშხეფი
	საევაკუაციო გასასვლელის მაჩვენებელი
	ალტერნატიული ავტომატური ცეცხლსაქრობი სისტემა

ЭЛЕКТРОСНАБЖЕНИЕ

ОБЩЕПЛОЩАДОЧНЫЕ СЕТИ

Вводно-распределительное устройство	ВРУ
Вводно-распределительное устройство аварийное	ВРУ-А
Вводно-распределительное устройство противопожарное	ВРУ-П
Вводно-распределительное устройство аварийное противопожарное	ВРУ-АП
Главный распределительный щит	ГРЩ
Главный распределительный щит аварийный	ГРЩ-А
Главный распределительный щит противопожарный	ГРЩ-П
Главный распределительный щит аварийный противопожарный	ГРЩ-АП
Этажный распределительный щит	ЭРЩ
Этажный распределительный щит аварийный	ЭРЩ-А
Этажный распределительный щит противопожарный	ЭРЩ-П
Этажный распределительный щит аварийный противопожарный	ЭРЩ-АП
Щит автоматики	ЩА
Щит автоматики аварийный	ЩА-А
Щит автоматики противопожарный	ЩА-П
Щит автоматики аварийный противопожарный	ЩА-АП
Щит управления	ЩУ
Щит управления аварийный	ЩУ-А
Щит управления противопожарный	ЩУ-П
Щит управления аварийный противопожарный	ЩУ-АП
Щит учета	ЩУ
Щит учета аварийный	ЩУ-А
Щит учета противопожарный	ЩУ-П
Щит учета аварийный противопожарный	ЩУ-АП
Щит освещения	ЩО
Щит освещения аварийный	ЩО-А
Щит освещения противопожарный	ЩО-П
Щит освещения аварийный противопожарный	ЩО-АП
Щит силовой	ЩС
Щит силовой аварийный	ЩС-А
Щит силовой противопожарный	ЩС-П
Щит силовой аварийный противопожарный	ЩС-АП
Щит пожарной сигнализации	ЩПС
Щит пожарной сигнализации аварийный	ЩПС-А
Щит пожарной сигнализации противопожарный	ЩПС-П
Щит пожарной сигнализации аварийный противопожарный	ЩПС-АП
Щит дымоудаления	ЩД
Щит дымоудаления аварийный	ЩД-А
Щит дымоудаления противопожарный	ЩД-П
Щит дымоудаления аварийный противопожарный	ЩД-АП
Щит автоматики дымоудаления	ЩАД
Щит автоматики дымоудаления аварийный	ЩАД-А
Щит автоматики дымоудаления противопожарный	ЩАД-П
Щит автоматики дымоудаления аварийный противопожарный	ЩАД-АП
Щит управления дымоудалением	ЩУД
Щит управления дымоудалением аварийный	ЩУД-А
Щит управления дымоудалением противопожарный	ЩУД-П
Щит управления дымоудалением аварийный противопожарный	ЩУД-АП
Щит автоматики подпора воздуха	ЩАП
Щит автоматики подпора воздуха аварийный	ЩАП-А
Щит автоматики подпора воздуха противопожарный	ЩАП-П
Щит автоматики подпора воздуха аварийный противопожарный	ЩАП-АП
Щит управления подпором воздуха	ЩУП
Щит управления подпором воздуха аварийный	ЩУП-А
Щит управления подпором воздуха противопожарный	ЩУП-П
Щит управления подпором воздуха аварийный противопожарный	ЩУП-АП
Щит автоматики вентиляции	ЩАВ
Щит автоматики вентиляции аварийный	ЩАВ-А
Щит автоматики вентиляции противопожарный	ЩАВ-П
Щит автоматики вентиляции аварийный противопожарный	ЩАВ-АП
Щит управления вентиляцией	ЩУВ
Щит управления вентиляцией аварийный	ЩУВ-А
Щит управления вентиляцией противопожарный	ЩУВ-П
Щит управления вентиляцией аварийный противопожарный	ЩУВ-АП
Щит автоматики кондиционирования	ЩАК
Щит автоматики кондиционирования аварийный	ЩАК-А
Щит автоматики кондиционирования противопожарный	ЩАК-П
Щит автоматики кондиционирования аварийный противопожарный	ЩАК-АП
Щит управления кондиционированием	ЩУК
Щит управления кондиционированием аварийный	ЩУК-А
Щит управления кондиционированием противопожарный	ЩУК-П
Щит управления кондиционированием аварийный противопожарный	ЩУК-АП
Щит автоматики холодоснабжения	ЩАХ
Щит автоматики холодоснабжения аварийный	ЩАХ-А
Щит автоматики холодоснабжения противопожарный	ЩАХ-П
Щит автоматики холодоснабжения аварийный противопожарный	ЩАХ-АП
Щит управления холодоснабжением	ЩУХ
Щит управления холодоснабжением аварийный	ЩУХ-А
Щит управления холодоснабжением противопожарный	ЩУХ-П
Щит управления холодоснабжением аварийный противопожарный	ЩУХ-АП
Щит автоматики теплоснабжения	ЩАТ
Щит автоматики теплоснабжения аварийный	ЩАТ-А
Щит автоматики теплоснабжения противопожарный	ЩАТ-П
Щит автоматики теплоснабжения аварийный противопожарный	ЩАТ-АП
Щит управления теплоснабжением	ЩУТ
Щит управления теплоснабжением аварийный	ЩУТ-А
Щит управления теплоснабжением противопожарный	ЩУТ-П
Щит управления теплоснабжением аварийный противопожарный	ЩУТ-АП
Щит автоматики водоснабжения	ЩАВ
Щит автоматики водоснабжения аварийный	ЩАВ-А
Щит автоматики водоснабжения противопожарный	ЩАВ-П
Щит автоматики водоснабжения аварийный противопожарный	ЩАВ-АП
Щит управления водоснабжением	ЩУВ
Щит управления водоснабжением аварийный	ЩУВ-А
Щит управления водоснабжением противопожарный	ЩУВ-П
Щит управления водоснабжением аварийный противопожарный	ЩУВ-АП
Щит автоматики канализации	ЩАК
Щит автоматики канализации аварийный	ЩАК-А
Щит автоматики канализации противопожарный	ЩАК-П
Щит автоматики канализации аварийный противопожарный	ЩАК-АП
Щит управления канализацией	ЩУК
Щит управления канализацией аварийный	ЩУК-А
Щит управления канализацией противопожарный	ЩУК-П
Щит управления канализацией аварийный противопожарный	ЩУК-АП
Щит автоматики газоснабжения	ЩАГ
Щит автоматики газоснабжения аварийный	ЩАГ-А
Щит автоматики газоснабжения противопожарный	ЩАГ-П
Щит автоматики газоснабжения аварийный противопожарный	ЩАГ-АП
Щит управления газоснабжением	ЩУГ
Щит управления газоснабжением аварийный	ЩУГ-А
Щит управления газоснабжением противопожарный	ЩУГ-П
Щит управления газоснабжением аварийный противопожарный	ЩУГ-АП
Щит автоматики электроснабжения	ЩАЭ
Щит автоматики электроснабжения аварийный	ЩАЭ-А
Щит автоматики электроснабжения противопожарный	ЩАЭ-П
Щит автоматики электроснабжения аварийный противопожарный	ЩАЭ-АП
Щит управления электроснабжением	ЩУЭ
Щит управления электроснабжением аварийный	ЩУЭ-А
Щит управления электроснабжением противопожарный	ЩУЭ-П
Щит управления электроснабжением аварийный противопожарный	ЩУЭ-АП
Щит автоматики освещения	ЩАО
Щит автоматики освещения аварийный	ЩАО-А
Щит автоматики освещения противопожарный	ЩАО-П
Щит автоматики освещения аварийный противопожарный	ЩАО-АП
Щит управления освещением	ЩУО
Щит управления освещением аварийный	ЩУО-А
Щит управления освещением противопожарный	ЩУО-П
Щит управления освещением аварийный противопожарный	ЩУО-АП
Щит автоматики силовой	ЩАС
Щит автоматики силовой аварийный	ЩАС-А
Щит автоматики силовой противопожарный	ЩАС-П
Щит автоматики силовой аварийный противопожарный	ЩАС-АП
Щит управления силовой	ЩУС
Щит управления силовой аварийный	ЩУС-А
Щит управления силовой противопожарный	ЩУС-П
Щит управления силовой аварийный противопожарный	ЩУС-АП
Щит автоматики пожарной сигнализации	ЩАПС
Щит автоматики пожарной сигнализации аварийный	ЩАПС-А
Щит автоматики пожарной сигнализации противопожарный	ЩАПС-П
Щит автоматики пожарной сигнализации аварийный противопожарный	ЩАПС-АП
Щит управления пожарной сигнализацией	ЩУПС
Щит управления пожарной сигнализацией аварийный	ЩУПС-А
Щит управления пожарной сигнализацией противопожарный	ЩУПС-П
Щит управления пожарной сигнализацией аварийный противопожарный	ЩУПС-АП
Щит автоматики дымоудаления	ЩАД
Щит автоматики дымоудаления аварийный	ЩАД-А
Щит автоматики дымоудаления противопожарный	ЩАД-П
Щит автоматики дымоудаления аварийный противопожарный	ЩАД-АП
Щит управления дымоудалением	ЩУД
Щит управления дымоудалением аварийный	ЩУД-А
Щит управления дымоудалением противопожарный	ЩУД-П
Щит управления дымоудалением аварийный противопожарный	ЩУД-АП
Щит автоматики подпора воздуха	ЩАП
Щит автоматики подпора воздуха аварийный	ЩАП-А
Щит автоматики подпора воздуха противопожарный	ЩАП-П
Щит автоматики подпора воздуха аварийный противопожарный	ЩАП-АП
Щит управления подпором воздуха	ЩУП
Щит управления подпором воздуха аварийный	ЩУП-А
Щит управления подпором воздуха противопожарный	ЩУП-П
Щит управления подпором воздуха аварийный противопожарный	ЩУП-АП
Щит автоматики вентиляции	ЩАВ
Щит автоматики вентиляции аварийный	ЩАВ-А
Щит автоматики вентиляции противопожарный	ЩАВ-П
Щит автоматики вентиляции аварийный противопожарный	ЩАВ-АП
Щит управления вентиляцией	ЩУВ
Щит управления вентиляцией аварийный	ЩУВ-А
Щит управления вентиляцией противопожарный	ЩУВ-П
Щит управления вентиляцией аварийный противопожарный	ЩУВ-АП
Щит автоматики кондиционирования	ЩАК
Щит автоматики кондиционирования аварийный	ЩАК-А
Щит автоматики кондиционирования противопожарный	ЩАК-П
Щит автоматики кондиционирования аварийный противопожарный	ЩАК-АП
Щит управления кондиционированием	ЩУК
Щит управления кондиционированием аварийный	ЩУК-А
Щит управления кондиционированием противопожарный	ЩУК-П
Щит управления кондиционированием аварийный противопожарный	ЩУК-АП
Щит автоматики холодоснабжения	ЩАХ
Щит автоматики холодоснабжения аварийный	ЩАХ-А
Щит автоматики холодоснабжения противопожарный	ЩАХ-П
Щит автоматики холодоснабжения аварийный противопожарный	ЩАХ-АП
Щит управления холодоснабжением	ЩУХ
Щит управления холодоснабжением аварийный	ЩУХ-А
Щит управления холодоснабжением противопожарный	ЩУХ-П
Щит управления холодоснабжением аварийный противопожарный	ЩУХ-АП
Щит автоматики теплоснабжения	ЩАТ
Щит автоматики теплоснабжения аварийный	ЩАТ-А
Щит автоматики теплоснабжения противопожарный	ЩАТ-П
Щит автоматики теплоснабжения аварийный противопожарный	ЩАТ-АП
Щит управления теплоснабжением	ЩУТ
Щит управления теплоснабжением аварийный	ЩУТ-А
Щит управления теплоснабжением противопожарный	ЩУТ-П
Щит управления теплоснабжением аварийный противопожарный	ЩУТ-АП
Щит автоматики водоснабжения	ЩАВ
Щит автоматики водоснабжения аварийный	ЩАВ-А
Щит автоматики водоснабжения противопожарный	ЩАВ-П
Щит автоматики водоснабжения аварийный противопожарный	ЩАВ-АП
Щит управления водоснабжением	ЩУВ
Щит управления водоснабжением аварийный	ЩУВ-А
Щит управления водоснабжением противопожарный	ЩУВ-П
Щит управления водоснабжением аварийный противопожарный	ЩУВ-АП
Щит автоматики канализации	ЩАК
Щит автоматики канализации аварийный	ЩАК-А
Щит автоматики канализации противопожарный	ЩАК-П
Щит автоматики канализации аварийный противопожарный	ЩАК-АП
Щит управления канализацией	ЩУК
Щит управления канализацией аварийный	ЩУК-А
Щит управления канализацией противопожарный	ЩУК-П
Щит управления канализацией аварийный противопожарный	ЩУК-АП
Щит автоматики газоснабжения	ЩАГ
Щит автоматики газоснабжения аварийный	ЩАГ-А
Щит автоматики газоснабжения противопожарный	ЩАГ-П
Щит автоматики газоснабжения аварийный противопожарный	ЩАГ-АП
Щит управления газоснабжением	ЩУГ
Щит управления газоснабжением аварийный	ЩУГ-А
Щит управления газоснабжением противопожарный	ЩУГ-П
Щит управления газоснабжением аварийный противопожарный	ЩУГ-АП
Щит автоматики электроснабжения	ЩАЭ
Щит автоматики электроснабжения аварийный	ЩАЭ-А
Щит автоматики электроснабжения противопожарный	ЩАЭ-П
Щит автоматики электроснабжения аварийный противопожарный	ЩАЭ-АП
Щит управления электроснабжением	ЩУЭ
Щит управления электроснабжением аварийный	ЩУЭ-А
Щит управления электроснабжением противопожарный	ЩУЭ-П
Щит управления электроснабжением аварийный противопожарный	ЩУЭ-АП
Щит автоматики освещения	ЩАО
Щит автоматики освещения аварийный	ЩАО-А
Щит автоматики освещения противопожарный	ЩАО-П
Щит автоматики освещения аварийный противопожарный	ЩАО-АП
Щит управления освещением	ЩУО
Щит управления освещением аварийный	ЩУО-А
Щит управления освещением противопожарный	ЩУО-П
Щит управления освещением аварийный противопожарный	ЩУО-АП
Щит автоматики силовой	ЩАС
Щит автоматики силовой аварийный	ЩАС-А
Щит автоматики силовой противопожарный	ЩАС-П
Щит автоматики силовой аварийный противопожарный	ЩАС-АП
Щит управления силовой	ЩУС
Щит управления силовой аварийный	ЩУС-А
Щит управления силовой противопожарный	ЩУС-П
Щит управления силовой аварийный противопожарный	ЩУС-АП
Щит автоматики пожарной сигнализации	ЩАПС
Щит автоматики пожарной сигнализации аварийный	ЩАПС-А
Щит автоматики пожарной сигнализации противопожарный	ЩАПС-П
Щит автоматики пожарной сигнализации аварийный противопожарный	ЩАПС-АП
Щит управления пожарной сигнализацией	ЩУПС
Щит управления пожарной сигнализацией аварийный	ЩУПС-А
Щит управления пожарной сигнализацией противопожарный	ЩУПС-П
Щит управления пожарной сигнализацией аварийный противопожарный	ЩУПС-АП

ЭЛЕКТРООБОРУДОВАНИЕ

Электрический щит	ЩЭ
Электрический щит аварийный	ЩЭ-А
Электрический щит противопожарный	ЩЭ-П
Электрический щит аварийный противопожарный	ЩЭ-АП
Электрический щит автоматики	ЩЭА
Электрический щит автоматики аварийный	ЩЭА-А
Электрический щит автоматики противопожарный	ЩЭА-П
Электрический щит автоматики аварийный противопожарный	ЩЭА-АП
Электрический щит управления	ЩЭУ
Электрический щит управления аварийный	ЩЭУ-А
Электрический щит управления противопожарный	ЩЭУ-П
Электрический щит управления аварийный противопожарный	ЩЭУ-АП
Электрический щит учета	ЩЭУ
Электрический щит учета аварийный	ЩЭУ-А
Электрический щит учета противопожарный	ЩЭУ-П
Электрический щит учета аварийный противопожарный	ЩЭУ-АП
Электрический щит освещения	ЩЭО
Электрический щит освещения аварийный	ЩЭО-А
Электрический щит освещения противопожарный	ЩЭО-П
Электрический щит освещения аварийный противопожарный	ЩЭО-АП
Электрический щит силовой	ЩЭС
Электрический щит силовой аварийный	ЩЭС-А
Электрический щит силовой противопожарный	ЩЭС-П
Электрический щит силовой аварийный противопожарный	ЩЭС-АП
Электрический щит пожарной сигнализации	ЩЭПС
Электрический щит пожарной сигнализации аварийный	ЩЭПС-А
Электрический щит пожарной сигнализации противопожарный	ЩЭПС-П
Электрический щит пожарной сигнализации аварийный противопожарный	ЩЭПС-АП
Электрический щит дымоудаления	ЩЭД
Электрический щит дымоудаления аварийный	ЩЭД-А
Электрический щит дымоудаления противопожарный	ЩЭД-П
Электрический щит дымоудаления аварийный противопожарный	ЩЭД-АП
Электрический щит автоматики дымоудаления	ЩЭАД
Электрический щит автоматики дымоудаления аварийный	ЩЭАД-А
Электрический щит автоматики дымоудаления противопожарный	ЩЭАД-П
Электрический щит автоматики дымоудаления аварийный противопожарный	ЩЭАД-АП
Электрический щит управления дымоудалением	ЩЭУД
Электрический щит управления дымоудалением аварийный	ЩЭУД-А
Электрический щит управления дымоудалением противопожарный	ЩЭУД-П
Электрический щит управления дымоудалением аварийный противопожарный	ЩЭУД-АП
Электрический щит автоматики подпора воздуха	ЩЭАП
Электрический щит автоматики подпора воздуха аварийный	ЩЭАП-А
Электрический щит автоматики подпора воздуха противопожарный	ЩЭАП-П
Электрический щит автоматики подпора воздуха аварийный противопожарный	ЩЭАП-АП
Электрический щит управления подпором воздуха	ЩЭУП
Электрический щит управления подпором воздуха аварийный	ЩЭУП-А
Электрический щит управления подпором воздуха противопожарный	ЩЭУП-П
Электрический щит управления подпором воздуха аварийный противопожарный	ЩЭУП-АП
Электрический щит автоматики вентиляции	ЩЭАВ
Электрический щит автоматики вентиляции аварийный	ЩЭАВ-А
Электрический щит автоматики вентиляции противопожарный	ЩЭАВ-П
Электрический щит автоматики вентиляции аварийный противопожарный	ЩЭАВ-АП
Электрический щит управления вентиляцией	ЩЭУВ
Электрический щит управления вентиляцией аварийный	ЩЭУВ-А
Электрический щит управления вентиляцией противопожарный	ЩЭУВ-П
Электрический щит управления вентиляцией аварийный противопожарный	ЩЭУВ-АП
Электрический щит автоматики кондиционирования	ЩЭАК
Электрический щит автоматики кондиционирования аварийный	ЩЭАК-А
Электрический щит автоматики кондиционирования противопожарный	ЩЭАК-П
Электрический щит автоматики кондиционирования аварийный противопожарный	ЩЭАК-АП
Электрический щит управления кондиционированием	ЩЭУК
Электрический щит управления кондиционированием аварийный	ЩЭУК-А
Электрический щит управления кондиционированием противопожарный	ЩЭУК-П
Электрический щит управления кондиционированием аварийный противопожарный	ЩЭУК-АП
Электрический щит автоматики холодоснабжения	ЩЭАХ
Электрический щит автоматики холодоснабжения аварийный	ЩЭАХ-А
Электрический щит автоматики холодоснабжения противопожарный	ЩЭАХ-П
Электрический щит автоматики холодоснабжения аварийный противопожарный	ЩЭАХ-АП
Электрический щит управления холодоснабжением	ЩЭУХ
Электрический щит управления холодоснабжением аварийный	ЩЭУХ-А
Электрический щит управления холодоснабжением противопожарный	ЩЭУХ-П
Электрический щит управления холодоснабжением аварийный противопожарный	ЩЭУХ-АП
Электрический щит автоматики теплоснабжения	ЩЭАТ
Электрический щит автоматики теплоснабжения аварийный	ЩЭАТ-А
Электрический щит автоматики теплоснабжения противопожарный	ЩЭАТ-П
Электрический щит автоматики теплоснабжения аварийный противопожарный	ЩЭАТ-АП
Электрический щит управления теплоснабжением	ЩЭУТ
Электрический щит управления теплоснабжением аварийный	ЩЭУТ-А
Электрический щит управления теплоснабжением противопожарный	ЩЭУТ-П
Электрический щит управления теплоснабжением аварийный противопожарный	ЩЭУТ-АП
Электрический щит автоматики водоснабжения	ЩЭАВ
Электрический щит автоматики водоснабжения аварийный	ЩЭАВ-А
Электрический щит автоматики водоснабжения противопожарный	ЩЭАВ-П
Электрический щит автоматики водоснабжения аварийный противопожарный	ЩЭАВ-АП
Электрический щит управления водоснабжением	ЩЭУВ
Электрический щит управления водоснабжением аварийный	ЩЭУВ-А
Электрический щит управления водоснабжением противопожарный	ЩЭУВ-П
Электрический щит управления водоснабжением аварийный противопожарный	ЩЭУВ-АП
Электрический щит автоматики канализации	ЩЭАК
Электрический щит автоматики канализации аварийный	ЩЭАК-А
Электрический щит автоматики канализации противопожарный	ЩЭАК-П
Электрический щит автоматики канализации аварийный противопожарный	ЩЭАК-АП
Электрический щит управления канализацией	ЩЭУК
Электрический щит управления канализацией аварийный	ЩЭУК-А
Электрический щит управления канализацией противопожарный	ЩЭУК-П
Электрический щит управления канализацией аварийный противопожарный	ЩЭУК-АП
Электрический щит автоматики газоснабжения	ЩЭАГ
Электрический щит автоматики газоснабжения аварийный	ЩЭАГ-А
Электрический щит автоматики газоснабжения противопожарный	ЩЭАГ-П
Электрический щит автоматики газоснабжения аварийный противопожарный	ЩЭАГ-АП
Электрический щит управления газоснабжением	ЩЭУГ
Электрический щит управления газоснабжением аварийный	ЩЭУГ-А
Электрический щит управления газоснабжением противопожарный	ЩЭУГ-П
Электрический щит управления газоснабжением аварийный противопожарный	ЩЭУГ-АП
Электрический щит автоматики электроснабжения	ЩЭАЭ
Электрический щит автоматики электроснабжения аварийный	ЩЭАЭ-А
Электрический щит автоматики электроснабжения противопожарный	ЩЭАЭ-П
Электрический щит автоматики электроснабжения аварийный противопожарный	ЩЭАЭ-АП
Электрический щит управления электроснабжением	ЩЭУЭ
Электрический щит управления электроснабжением аварийный	ЩЭУЭ-А
Электрический щит управления электроснабжением противопожарный	ЩЭУЭ-П
Электрический щит управления электроснабжением аварийный противопожарный	ЩЭУЭ-АП
Электрический щит автоматики освещения	ЩЭАО
Электрический щит автоматики освещения аварийный	ЩЭАО-А
Электрический щит автоматики освещения противопожарный	ЩЭАО-П
Электрический щит автоматики освещения аварийный противопожарный	ЩЭАО-АП
Электрический щит управления освещением	ЩЭУО
Электрический щит управления освещением аварийный	ЩЭУО-А
Электрический щит управления освещением противопожарный	ЩЭУО-П
Электрический щит управления освещением аварийный противопожарный	ЩЭУО-АП
Электрический щит автоматики силовой	ЩЭАС
Электрический щит автоматики силовой аварийный	ЩЭАС-А
Электрический щит автоматики силовой противопожарный	ЩЭАС-П
Электрический щит автоматики силовой аварийный противопожарный	ЩЭАС-АП
Электрический щит управления силовой	ЩЭУС
Электрический щит управления силовой аварийный	ЩЭУС-А
Электрический щит управления силовой противопожарный	ЩЭУС-П
Электрический щит управления силовой аварийный противопожарный	ЩЭУС-АП
Электрический щит автоматики пожарной сигнализации	ЩЭАПС
Электрический щит автоматики пожарной сигнализации аварийный	ЩЭАПС-А
Электрический щит автоматики пожарной сигнализации противопожарный	ЩЭАПС-П
Электрический щит автоматики пожарной сигнализации аварийный противопожарный	ЩЭАПС-АП
Электрический щит управления пожарной сигнализацией	ЩЭУПС
Электрический щит управления пожарной сигнализацией аварийный	ЩЭУПС-А
Электрический щит управления пожарной сигнализацией противопожарный	ЩЭУПС-П
Электрический щит управления пожарной сигнализацией аварийный противопожарный	ЩЭУПС-АП

ЭЛЕКТРООБОРУДОВАНИЕ

Электрический щит	ЩЭ
Электрический щит аварийный	ЩЭ-А
Электрический щит противопожарный	ЩЭ-П
Электрический щит аварийный противопожарный	ЩЭ-АП
Электрический щит автоматики	ЩЭА
Электрический щит автоматики аварийный	ЩЭА-А
Электрический щит автоматики противопожарный	ЩЭА-П
Электрический щит автоматики аварийный противопожарный	ЩЭА-АП
Электрический щит управления	ЩЭУ
Электрический щит управления аварийный	ЩЭУ-А
Электрический щит управления противопожарный	ЩЭУ-П
Электрический щит управления аварийный противопожарный	ЩЭУ-АП
Электрический щит учета	ЩЭУ
Электрический щит учета аварийный	ЩЭУ-А
Электрический щит учета противопожарный	ЩЭУ-П
Электрический щит учета аварийный противопожарный	ЩЭУ-АП
Электрический щит освещения	ЩЭО
Электрический щит освещения аварийный	ЩЭО-А
Электрический щит освещения противопожарный	ЩЭО-П
Электрический щит освещения аварийный противопожарный	ЩЭО-АП
Электрический щит силовой	ЩЭС
Электрический щит силовой аварийный	ЩЭС-А
Электрический щит силовой противопожарный	ЩЭС-П
Электрический щит силовой аварийный противопожарный	ЩЭС-АП
Электрический щит пожарной сигнализации	ЩЭПС
Электрический щит пожарной сигнализации аварийный	ЩЭПС-А
Электрический щит пожарной сигнализации противопожарный	ЩЭПС-П
Электрический щит пожарной сигнализации аварийный противопожарный	ЩЭПС-АП
Электрический щит дымоудаления	ЩЭД
Электрический щит дымоудаления аварийный	ЩЭД-А
Электрический щит дымоудаления противопожарный	ЩЭД-П
Электрический щит дымоудаления аварийный противопожарный	ЩЭД-АП
Электрический щит автоматики дымоудаления	ЩЭАД
Электрический щит автоматики дымоудаления аварийный	ЩЭАД-А
Электрический щит автоматики дымоудаления противопожарный	ЩЭАД-П
Электрический щит автоматики дымоудаления аварийный противопожарный	ЩЭАД-АП
Электрический щит управления дымоудалением	ЩЭУД
Электрический щит управления дымоудалением аварийный	ЩЭУД-А
Электрический щит управления дымоудалением противопожарный	ЩЭУД-П
Электрический щит управления дымоудалением аварийный противопожарный	ЩЭУД-АП
Электрический щит автоматики подпора воздуха	ЩЭАП
Электрический щит автоматики подпора воздуха аварийный	ЩЭАП-А
Электрический щит автоматики подпора воздуха противопожарный	ЩЭАП-П
Электрический щит автоматики подпора воздуха аварийный противопожарный	ЩЭАП-АП
Электрический щит управления подпором воздуха	ЩЭУП
Электрический щит управления подпором воздуха аварийный	ЩЭУП-А
Электрический щит управления подпором воздуха противопожарный	ЩЭУП-П
Электрический щит управления подпором воздуха аварийный противопожарный	ЩЭУП-АП
Электрический щит автоматики вентиляции	ЩЭАВ
Электрический щит автоматики вентиляции аварийный	ЩЭАВ-А
Электрический щит автоматики вентиляции противопожарный	ЩЭАВ-П
Электрический щит автоматики вентиляции аварийный противопожарный	ЩЭАВ-АП
Электрический щит управления вентиляцией	ЩЭУВ
Электрический щит управления вентиляцией аварийный	ЩЭУВ-А
Электрический щит управления вентиляцией противопожарный	ЩЭУВ-П
Электрический щит управления вентиляцией аварийный противопожарный	ЩЭУВ-АП
Электрический щит автоматики кондиционирования	ЩЭАК
Электрический щит автоматики кондиционирования аварийный	ЩЭАК-А
Электрический щит автоматики кондиционирования противопожарный	ЩЭАК-П
Электрический щит автоматики кондиционирования аварийный противопожарный	ЩЭАК-АП
Электрический щит управления кондиционированием	ЩЭУК
Электрический щит управления кондиционированием аварийный	ЩЭУК-А
Электрический щит управления кондиционированием противопожарный	ЩЭУК-П
Электрический щит управления кондиционированием аварийный противопожарный	ЩЭУК-АП
Электрический щит автоматики холодоснабжения	ЩЭАХ
Электрический щит автоматики холодоснабжения аварийный	ЩЭАХ-А
Электрический щит автоматики холодоснабжения противопожарный	ЩЭАХ-П
Электрический щит автоматики холодоснабжения аварийный противопожарный	ЩЭАХ-АП
Электрический щит управления холодоснабжением	ЩЭУХ
Электрический щит управления холодоснабжением аварийный	ЩЭУХ-А
Электрический щит управления холодоснабжением противопожарный	ЩЭУХ-П
Электрический щит управления холодоснабжением аварийный противопожарный	ЩЭУХ-АП
Электрический щит автоматики теплоснабжения	ЩЭАТ
Электрический щит автоматики теплоснабжения аварийный	ЩЭАТ-А
Электрический щит автоматики теплоснабжения противопожарный	ЩЭАТ-П
Электрический щит автоматики теплоснабжения аварийный противопожарный	ЩЭАТ-АП
Электрический щит управления теплоснабжением	ЩЭУТ
Электрический щит управления теплоснабжением аварийный	ЩЭУТ-А
Электрический щит управления теплоснабжением противопожарный	ЩЭУТ-П
Электрический щит управления теплоснабжением аварийный противопожарный	ЩЭУТ-АП
Электрический щит автоматики водоснабжения	ЩЭАВ
Электрический щит автоматики водоснабжения аварийный	ЩЭАВ-А
Электрический щит автоматики водоснабжения противопожарный	ЩЭАВ-П
Электрический щит автоматики водоснабжения аварийный противопожарный	ЩЭАВ-АП
Электрический щит управления водоснабжением	ЩЭУВ
Электрический щит управления водоснабжением аварийный	ЩЭУВ-А
Электрический щит управления водоснабжением противопожарный	ЩЭУВ-П
Электрический щит управления водоснабжением аварийный противопожарный	ЩЭУВ-АП
Электрический щит автоматики канализации	ЩЭАК
Электрический щит автоматики канализации аварийный	ЩЭАК-А
Электрический щит автоматики канализации противопожарный	ЩЭАК-П
Электрический щит автоматики канализации аварийный противопожарный	ЩЭАК-АП
Электрический щит управления канализацией	ЩЭУК
Электрический щит управления канализацией аварийный	ЩЭУК-А
Электрический щит управления канализацией противопожарный	ЩЭУК-П
Электрический щит управления канализацией аварийный противопожарный	ЩЭУК-АП
Электрический щит автоматики газоснабжения	ЩЭАГ
Электрический щит автоматики газоснабжения аварийный	ЩЭАГ-А
Электрический щит автоматики газоснабжения противопожарный	ЩЭАГ-П
Электрический щит автоматики газоснабжения аварийный противопожарный	ЩЭАГ-АП
Электрический щит управления газоснабжением	ЩЭУГ
Электрический щит управления газоснабжением аварийный	ЩЭУГ-А
Электрический щит управления газоснабжением противопожарный	ЩЭУГ-П
Электрический щит управления газоснабжением аварийный противопожарный	ЩЭУГ-АП
Электрический щит автоматики электроснабжения	ЩЭАЭ
Электрический щит автоматики электроснабжения аварийный	ЩЭАЭ-А
Электрический щит автоматики электроснабжения противопожарный	ЩЭАЭ-П
Электрический щит автоматики электроснабжения аварийный противопожарный	ЩЭАЭ-АП
Электрический щит управления электроснабжением	ЩЭУЭ
Электрический щит управления электроснабжением аварийный	ЩЭУЭ-А
Электрический щит управления электроснабжением противопожарный	ЩЭУЭ-П
Электрический щит управления электроснабжением аварийный противопожарный	ЩЭУЭ-АП
Электрический щит автоматики освещения	ЩЭАО
Электрический щит автоматики освещения аварийный	ЩЭАО-А
Электрический щит автоматики освещения противопожарный	ЩЭАО-П
Электрический щит автоматики освещения аварийный противопожарный	ЩЭАО-АП
Электрический щит управления освещением	ЩЭУО
Электрический щит управления освещением аварийный	ЩЭУО-А
Электрический щит управления освещением противопожарный	ЩЭУО-П
Электрический щит управления освещением аварийный противопожарный	ЩЭУО-АП
Электрический щит автоматики силовой	ЩЭАС
Электрический щит автоматики силовой аварийный	ЩЭАС-А
Электрический щит автоматики силовой противопожарный	ЩЭАС-П
Электрический щит автоматики силовой аварийный противопожарный	ЩЭАС-АП
Электрический щит управления силовой	ЩЭУС
Электрический щит управления силовой аварийный	ЩЭУС-А
Электрический щит управления силовой противопожарный	ЩЭУС-П
Электрический щит управления силовой аварийный противопожарный	ЩЭУС-АП
Электрический щит автоматики пожарной сигнализации	ЩЭАПС
Электрический щит автоматики пожарной сигнализации аварийный	ЩЭАПС-А
Электрический щит автоматики пожарной сигнализации противопожарный	ЩЭАПС-П
Электрический щит автоматики пожарной сигнализации аварийный противопожарный	ЩЭАПС-АП
Электрический щит управления пожарной сигнализацией	ЩЭУПС
Электрический щит управления пожарной сигнализацией аварийный	ЩЭУПС-А
Электрический щит управления пожарной сигнализацией противопожарный	ЩЭУПС-П
Электрический щит управления пожарной сигнализацией аварийный противопожарный	ЩЭУПС-АП

ЭЛЕКТРООБОРУДОВАНИЕ

Электрический щит	ЩЭ
Электрический щит аварийный	ЩЭ-А
Электрический щит противопожарный	ЩЭ-П
Электрический щит аварийный противопожарный	ЩЭ-АП
Электрический щит автоматики	ЩЭА
Электрический щит автоматики аварийный	ЩЭА-А
Электрический щит автоматики противопожарный	ЩЭА-П
Электрический щит автоматики аварийный противопожарный	ЩЭА-АП
Электрический щит управления	ЩЭУ
Электрический щит управления аварийный	ЩЭУ-А
Электрический щит управления противопожарный	ЩЭУ-П
Электрический щит управления аварийный противопожарный	ЩЭУ-АП
Электрический щит учета	ЩЭУ
Электрический щит учета аварийный	ЩЭУ-А
Электрический щит учета противопожарный	ЩЭУ-П
Электрический щит учета аварийный противопожарный	ЩЭУ-АП
Электрический щит освещения	ЩЭО
Электрический щит освещения аварийный	ЩЭО-А
Электрический щит освещения противопожарный	ЩЭО-П
Электрический щит освещения аварийный противопожарный	ЩЭО-АП
Электрический щит силовой	ЩЭС
Электрический щит силовой аварийный	ЩЭС-А
Электрический щит силовой противопожарный	ЩЭС-П
Электрический щит силовой аварийный противопожарный	ЩЭС-АП
Электрический щит пожарной сигнализации	ЩЭПС
Электрический щит пожарной сигнализации аварийный	ЩЭПС-А
Электрический щ

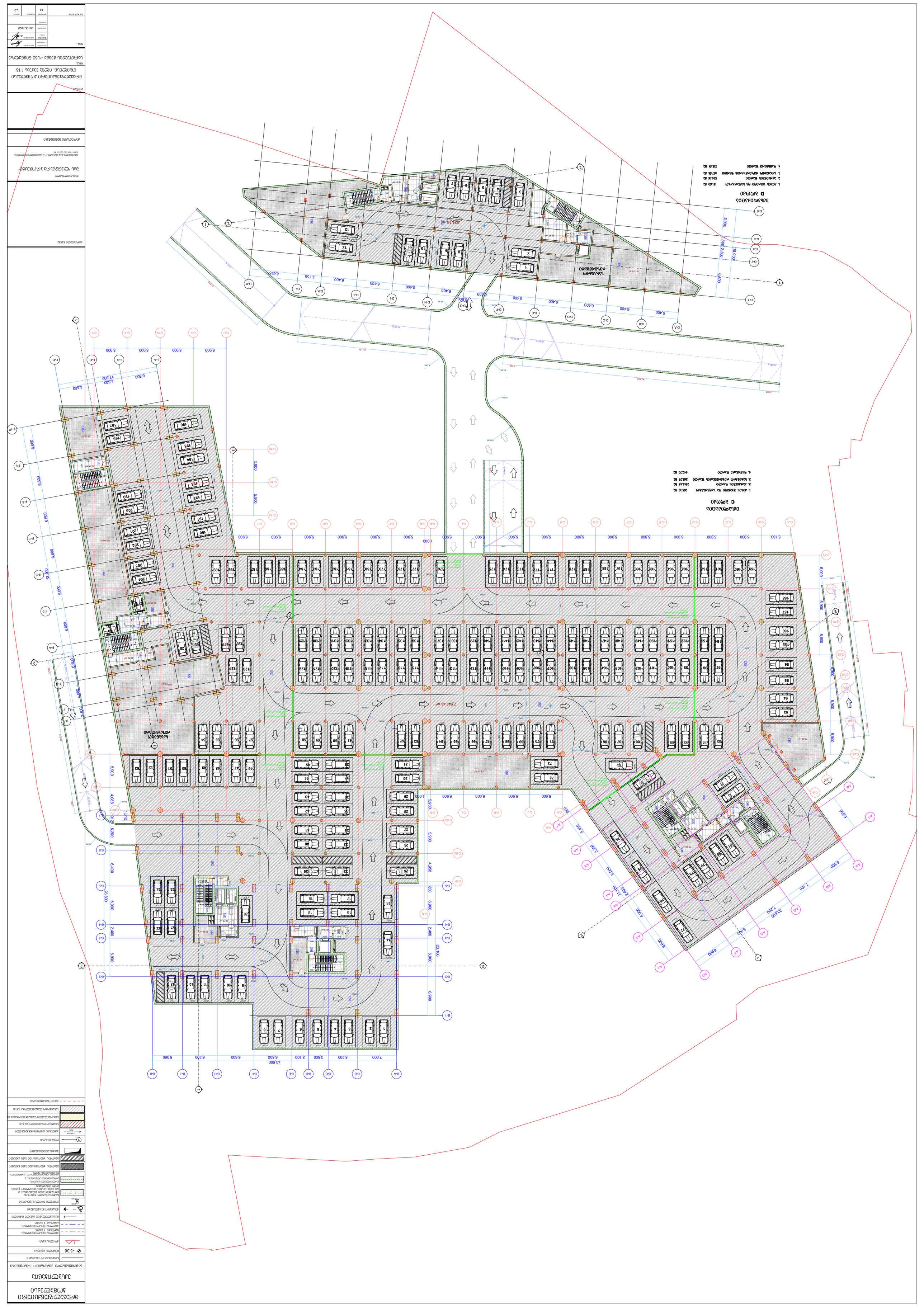
Въздушна линия 20 kV
Трафопост
Бензиностанция
Бензиностанция
Трафопост
Въздушна линия 20 kV
Трафопост
Трафопост
Трафопост

მრავალფუნქციური სპორტული კომპლექსი

ექსპლიკაცია

გამოყენებული პირობითი აღნიშვნები	
საპროექტო საზღვარი	
-3.30	ნიშნული მეტრებში
	ვარდნის ხაზი
	ქანობის ცვლილების ხარისხის 1 სახით
	ქანობის ცვლილების ხარისხი 2 სახით
	მასალების სახით მანიშნებელი
	მისაბრძანებელი სპორტზე
	ნიშნული ვარდნაზე, ფასადზე
	გალერეისებური ბეტონის სეგმენტური ელემენტები 3 ცალი ხანძარმედეგობით (საძირკველი, ჭერი, ფიქსირებული)
	ბეტონის ელემენტი ბეტონის სეგმენტური ელემენტი 2 ცალი ხანძარმედეგობით (საძირკველი ფასადები, ჭერი)
	ბეტონის კედელი 200 იანი ჯებირი
	ბეტონის კედელი 100 იანი ჯებირი
	მახის კედლისებური
	ღერძის ხაზი
Li=11.8 m 10%	პანდუსის ქანობის მიმართულება
	საკანალიზაციო დაკავშირება (ს-3)
	სასანიტარიო დაკავშირება (ს-1, ს-2)
	სასანიტარიო დაკავშირება (ს-2)
	ნარჩენების ბუნკერის ხაზი

ექსპლიკაცია
C ბლოკი

1. კიბის უჯრედი და სარდაფამდე	567.97 მ2
2. ტექნიკური ფართი	5178.31 მ2
3. სანაქანებები	148.55 მ2

ექსპლიკაცია
D ბლოკი

1. კიბის უჯრედი და სარდაფამდე	109.31 მ2
2. ლაუნჯი და ბარის ფართი	177.75 მ2
3. რესტორანი	138.36 მ2
4. სარდაფული	106.33 მ2
5. პორტი და რესტორანი	237.48 მ2
6. სავაჭრიშიო დარბაზი	90.34 მ2
7. ადმინისტრაცია	61.65 მ2

პროექტის:
მრავალფუნქციური სპორტული კომპლექსი
თბილისი, ილია ვეკუას 118

TITLE:
სართულის გეგმა 0.00 ნიშნულზე

SEAL:
24.05.2022
A0

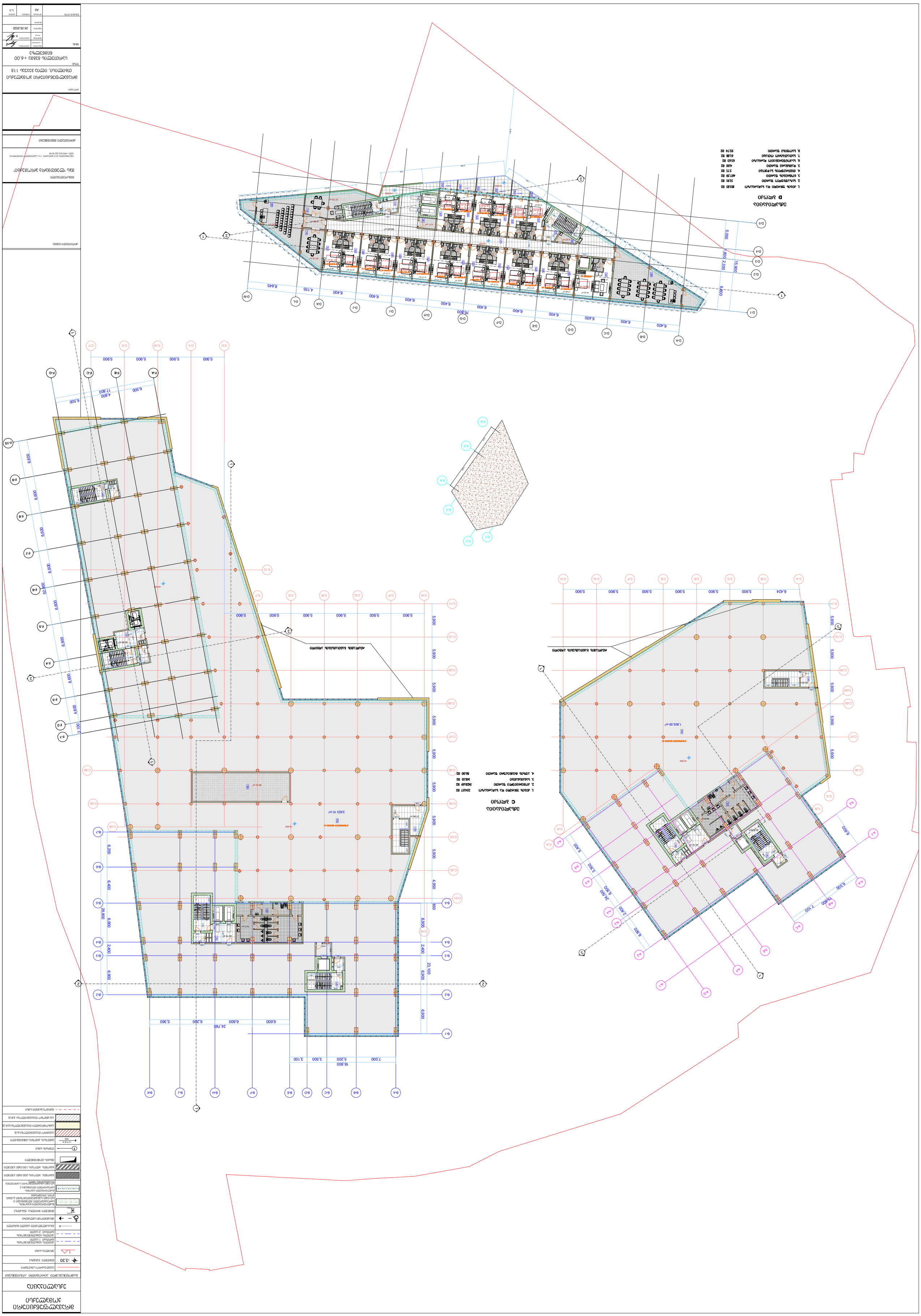
ЗАЛ ЗА ДОРУЧАК
D ЗГРАДА
1. ЗАЛА ЗА ДОРУЧАК И ЗА ЗАЈЕДНИЦУ 1535.85 m2
2. ЗАЛА ЗА ВЕЖБЕ ЗА ДЕЦУ 2191 m2
3. ГИМНАЗИЈСКА ЗАЛА 467.59 m2
4. ОДБОЈКАШКЕ ЗАЛА ЗА ВЕЖБЕ 571 m2
5. КЛАБОРАЦИОНА ЗАЛА 400 m2
6. ЗАЈЕДНИЧКИ ПРОСТОРИ КЛУБОВА 653.5 m2
7. ЗАЈЕДНИЧКИ ПРОСТОР ГРАДА 618.8 m2
8. ЗАЈЕДНИЧКА ЗАЛА 921.74 m2
C ЗГРАДА
1. ЗАЛА ЗА ВЕЖБЕ И ЗА ЗАЈЕДНИЦУ 2540.7 m2
2. ЗАЛА ЗА ВЕЖБЕ ЗА ДЕЦУ 542.89 m2
3. ЗАЛА ЗА ВЕЖБЕ 148.55 m2
4. ЗАЛА ЗА ОДБОЈКАШКЕ ВЕЖБЕ 86.00 m2
A ЗГРАДА
1. ЗАЛА ЗА ВЕЖБЕ ЗА ДЕЦУ 3623.10 m2
1.805.59 m2
ЗАЛА ЗА ВЕЖБЕ
ЗАЛА ЗА ВЕЖБЕ
ЗАЛА ЗА ВЕЖБЕ

ბინათმშენებლობა მრავალბინიანი საცხოვრებელი კორპუსის 111 ბინის, ღია პარკინგის ობიექტის და ინფრასტრუქტურის მოწყობა

ტერიტორიის გენერალური გეგმა

ნიშნები და აღნიშვნები

- ნაკვეთის საზღვარი
- ნაკვეთის 1 ხაზობრივი სერვიტუტი
- ნაკვეთის 2 ხაზობრივი სერვიტუტი
- ნაკვეთის ფარგლებში მოსაწყობი ტროტუარი
- ნაკვეთის ფარგლებში დასაწერგი ხეები
- ნაკვეთის ფარგლებში მოსაწყობი ბილიკი
- ნაკვეთის ფარგლებში მოსაწყობი ბეტონის ფილით მოპირკეთებული ტერიტორია
- ნაკვეთის ფარგლებში მოსაწყობი ბეტონის ფილით მოპირკეთებული ტერიტორია, ავტო. ცენტრალიზებული ნაგვის კონტეინერის ადგილი
- ნაკვეთის ფარგლებში მოსაწყობი ბეტონის ფილით მოპირკეთებული ტერიტორია, ავტო. ცენტრალიზებული ნაგვის კონტეინერის ადგილი 2
- ნაკვეთის ფარგლებში მოსაწყობი ბეტონის ფილით მოპირკეთებული ტერიტორია, ავტო. ცენტრალიზებული ნაგვის კონტეინერის ადგილი 3 (ტერიტორიის ნაწილი ცენტრალიზებული ნაგვის კონტეინერის ადგილის მოსაწყობად)
- ნაკვეთის ფარგლებში მოსაწყობი ბეტონის ფილით მოპირკეთებული ტერიტორია 200 მმ-ით დაბალი ბეტონის ფილით მოპირკეთებული ტერიტორიიდან
- ნაკვეთის ფარგლებში მოსაწყობი ბეტონის ფილით მოპირკეთებული ტერიტორია 100 მმ-ით დაბალი ბეტონის ფილით მოპირკეთებული ტერიტორიიდან
- ნაკვეთის ფარგლებში მოსაწყობი ბეტონის ფილით მოპირკეთებული ტერიტორია
- ტროტუარის ბეტონის ფილით მოპირკეთებული ტერიტორიიდან 0.15 მ-ით დაბალი ბეტონის ფილით მოპირკეთებული ტერიტორია
- ტროტუარის ბეტონის ფილით მოპირკეთებული ტერიტორიიდან 0.15 მ-ით დაბალი ბეტონის ფილით მოპირკეთებული ტერიტორია (ცენტრალიზებული ნაგვის კონტეინერის ადგილი)
- ნაკვეთის ფარგლებში მოსაწყობ

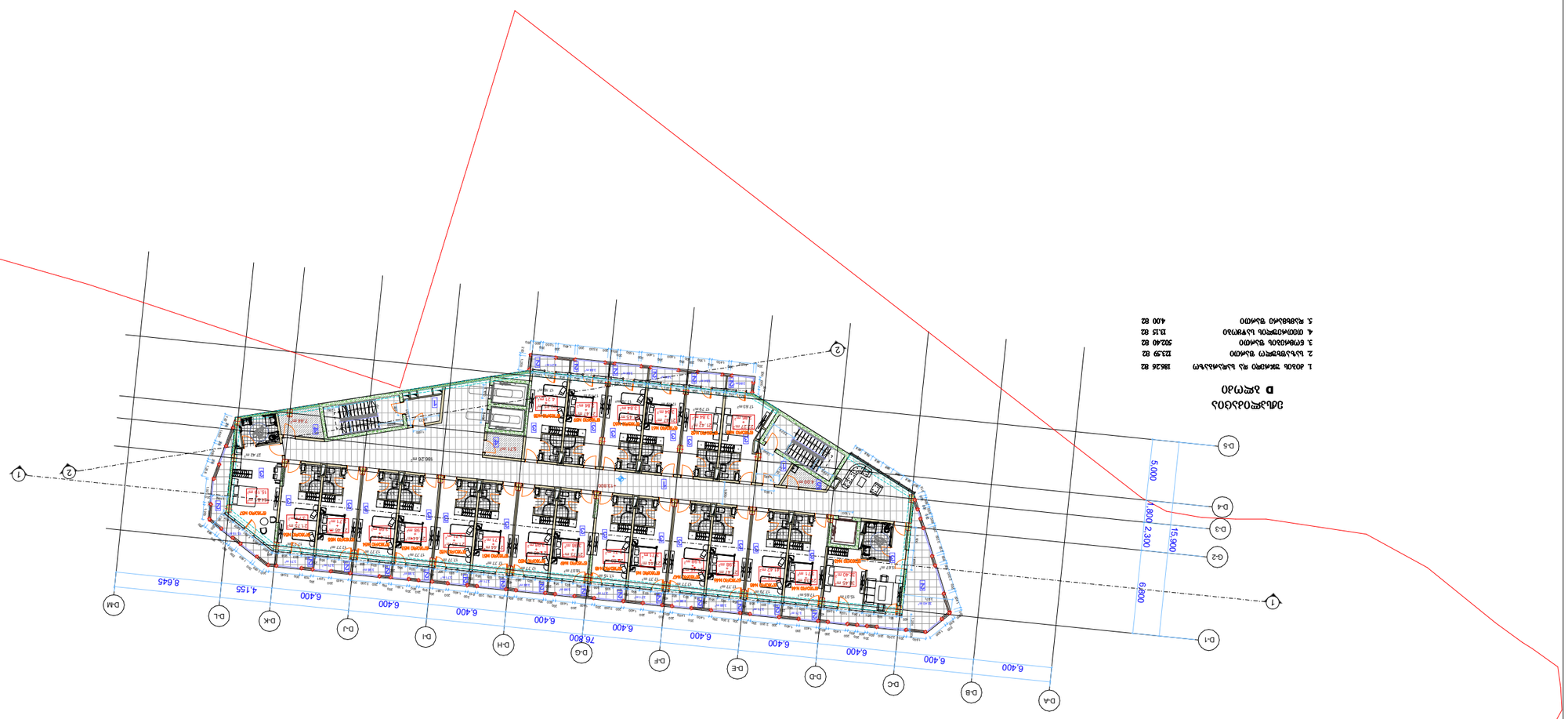
6,400
6,400
6,400

მრავალფუნქციური კომპლექსი

ექსპლიკაცია

გამოყენებული პირობითი აღნიშვნები

- საკადასტრო საზღვარი
- -3.30 ნიშნული გეგმაზე
- ჭრილის ხაზი
- კედლის ცეცხლმედეგობის ხარისხი 1 საათი
- კედლის ცეცხლმედეგობის ხარისხი 2 საათი
- გასასვლელამდე სავალი მანძილი
- მისაწვდომი სვლაგზი
- ნიშნული ჭრილზე, ფასადზე
- გაძლიერებული ბეტონის სტრუქტურული ელემენტები 3 სთ-იანი ხანძარმედეგობით (სვეტი, კოჭი, დიაფრაგმა)
- გაძლიერებული ბეტონის სტრუქტურული ელემენტები 2 სთ-იანი ხანძარმედეგობით (სართულშუა გადახურვის ფილა)
- ბეტონის ბლოკის 200 იანი კედელი
- ბეტონის ბლოკის 100 იანი კედელი
- შახტის აღმნიშვნელი
- ღერძის ხაზი
- L=11.8 m 10% პანდუსის ქანობის მაჩვენებელი
- საჯარო დაკავებულობა (ს3)
- საცხოვრებელი დაკავებულობა (სც-2)
- სასაწყობო დაკავებულობა (სწ-2)
- წარმოსახვითი ხაზი

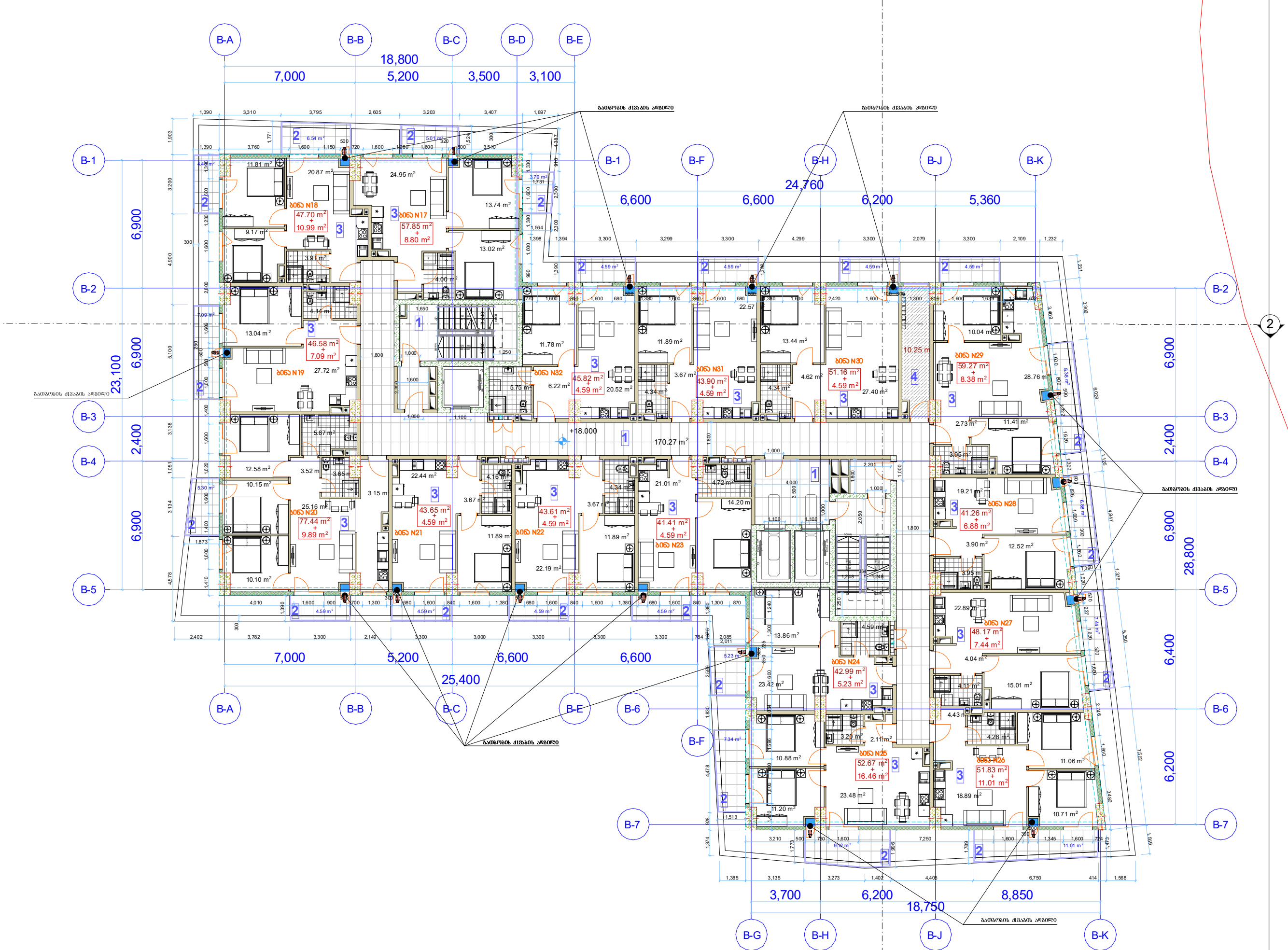

ექსპლიკაცია
B ბლოკი

1. კიბის უჯრედი და სადარბაზო	170.27 მ2
2. საზაფხულო ფართი	124.27 მ2
3. ბინების ფართი	795.32 მ2
4. ტექნიკური ფართი	10.25 მ2

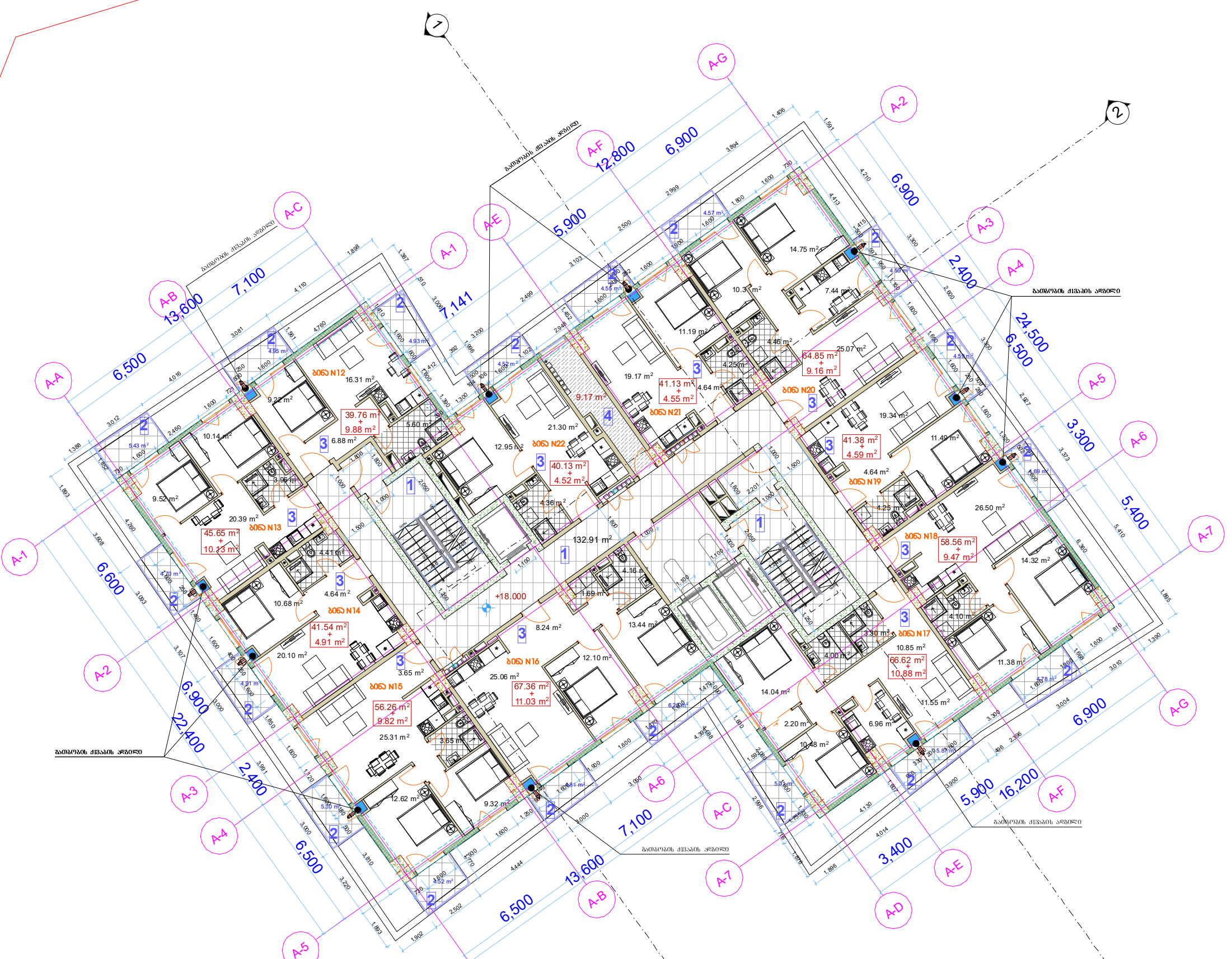

ექსპლიკაცია
A ბლოკი

1. კიბის უჯრედი და სადარბაზო	132.91 მ2
2. საზაფხულო ფართი	88.93 მ2
3. ბინების ფართი	563.23 მ2
4. ტექნიკური ფართი	9.17 მ2



ექსპლიკაცია
F ბლოკი

1. კიბის უჯრედი და სადარბაზო	128.48 მ2
2. საზაფხულო ფართი	118.77 მ2
3. ბინების ფართი	763.70 მ2
4. ტექნიკური ფართი	12.45 მ2



ექსპლიკაცია
D ბლოკი

1. კიბის უჯრედი და სადარბაზო	186.26 მ2
2. საზაფხულო ფართი	123.59 მ2
3. ნომრების ფართი	502.40 მ2
4. თეთრეულის საწყობი	13.15 მ2
5. დამხმარე ფართი	4.00 მ2

ძირითადი გეგმა

შემსრულებელი

შპს "ლენდმარკ პროჯექტი"

ვაჟა-ფშაველას მე-2 კვარტალი, 11ბ, საქართველო თბილისი
ტელ:+995 032 222 00 88

ძირითადი შენიშვნები

პროექტი:

მრავალფუნქციური კომპლექსი
თბილისი, ილია ვეკუას 11გ

TITLE:

სართულის გეგმა +18.00 ნიშნულზე

SEAL:

თარიღი: 24.05.2022

ნახაზის ნომ:

ფორმატი: A0

ფურცელი: ს.3

ՀԱՅԱՍՏԱՆԻ ՀԱՆՐԱՊԵՏՈՒԹՅԱՆ ԱՐԱՐԱՏԻ ՄԱՐԶԻ ԱՐԱՐԱՏ ՀԱՄԱՅՆՔԻ ՎԱՂԱՐՇԱՊԱՏ ԳՅՈՒՂԻ ԱՎԱԶԱՆԻ ՇԵՆՔԵՐԻ ԿԱՌՈՒՑՄԱՆ ՆԱԽԱԳԾԱՅԻՆ ՓԱՍԵԹՂԹԵՐ

ՀԱՏԱԿԱԳԾԱՅԻՆ ՊԼԱՆ

ՀՀ ԱՐԱՐԱՏԻ ՄԱՐԶ, ԱՐԱՐԱՏ ՀԱՄԱՅՆՔ, ՎԱՂԱՐՇԱՊԱՏ ԳՅՈՒՂ, ԱՎԱԶԱՆԻ 118 ՀԱՍՑԵ +21.30 ՀԱՍՑԵՈՎ ԱՎԱԶԱՆԻ ՇԵՆՔԵՐԻ ԿԱՌՈՒՑՄԱՆ ՆԱԽԱԳԾԱՅԻՆ ՓԱՍԵԹՂԹԵՐ

ՀԱՏԱԿԱԳԾԱՅԻՆ ՊԼԱՆ	
ՀԱՍՑԵՈՎ ԱՎԱԶԱՆԻ ՇԵՆՔԵՐԻ ԿԱՌՈՒՑՄԱՆ ՆԱԽԱԳԾԱՅԻՆ ՓԱՍԵԹՂԹԵՐ	

ՀԱՅԱՍՏԱՆԻ ՀԱՆՐԱՊԵՏՈՒԹՅԱՆ ԱՐԱՐԱՏԻ ՄԱՐԶԻ ՎԱՂԱՐՇԱՊԱՏ ՀԱՄԱՅՆՔԻ ՎԱՂԱՐՇԱՊԱՏ ՔԱՂԱՔԻ

ՀՈՂԱՀԱՏՎԱԾԻ ՎԱՂԱՐՇԱՊԱՏ ՀԱՄԱՅՆՔԻ ՎԱՂԱՐՇԱՊԱՏ ՔԱՂԱՔԻ ՀԱՐԱՎԱՅԻՆ ՄԱՍՈՒՄ ԳՏՆՎՈՂ ՀՈՂԱՄԱՍԻ ՍԱՀՄԱՆԱՓԱԿՈՒՄ ԵՎ ՆՊԱՏԱԿԱՅԻՆ ՕԳՏԱԳՈՐԾՄԱՆ ՊԱՅՄԱՆՆԵՐԻ ՍԱՀՄԱՆՈՒՄ

ՀՈՂԱՄԱՍԻ ՍԱՀՄԱՆԱՓԱԿՈՒՄ	
ՀՈՂԱՄԱՍԻ ՍԱՀՄԱՆԱՓԱԿՈՒՄ ԱՐԵՎԱՅԻՆ ԿՈՂՄԻՑ	
ՀՈՂԱՄԱՍԻ ՍԱՀՄԱՆԱՓԱԿՈՒՄ ՀԱՐԱՎԱՅԻՆ ԿՈՂՄԻՑ	
ՀՈՂԱՄԱՍԻ ՍԱՀՄԱՆԱՓԱԿՈՒՄ ՀՅՈՒՍԻՍԱՅԻՆ ԿՈՂՄԻՑ	
ՀՈՂԱՄԱՍԻ ՍԱՀՄԱՆԱՓԱԿՈՒՄ ԱՐԵՎՄՏՅԱՆ ԿՈՂՄԻՑ	
ՀՈՂԱՄԱՍԻ ՍԱՀՄԱՆԱՓԱԿՈՒՄ ՀԱՐԱՎԱՅԻՆ-ԱՐԵՎԱԿՈՂՄՆԱՅԻՆ ԿՈՂՄԻՑ	
ՀՈՂԱՄԱՍԻ ՍԱՀՄԱՆԱՓԱԿՈՒՄ ՀՅՈՒՍԻՍԱՅԻՆ-ԱՐԵՎՄՏՅԱՆ ԿՈՂՄԻՑ	
ՀՈՂԱՄԱՍԻ ՍԱՀՄԱՆԱՓԱԿՈՒՄ ՀՅՈՒՍԻՍԱՅԻՆ-ԱՐԵՎԱԿՈՂՄՆԱՅԻՆ ԿՈՂՄԻՑ	
ՀՈՂԱՄԱՍԻ ՍԱՀՄԱՆԱՓԱԿՈՒՄ ՀԱՐԱՎԱՅԻՆ-ՀՅՈՒՍԻՍԱՅԻՆ ԿՈՂՄԻՑ	
ՀՈՂԱՄԱՍԻ ՍԱՀՄԱՆԱՓԱԿՈՒՄ ՀԱՐԱՎԱՅԻՆ-ԱՐԵՎՄՏՅԱՆ ԿՈՂՄԻՑ	
ՀՈՂԱՄԱՍԻ ՍԱՀՄԱՆԱՓԱԿՈՒՄ ՀՅՈՒՍԻՍԱՅԻՆ-ԱՐԵՎԱԿՈՂՄՆԱՅԻՆ ԿՈՂՄԻՑ	
ՀՈՂԱՄԱՍԻ ՍԱՀՄԱՆԱՓԱԿՈՒՄ ՀԱՐԱՎԱՅԻՆ-ՀՅՈՒՍԻՍԱՅԻՆ ԿՈՂՄԻՑ	
ՀՈՂԱՄԱՍԻ ՍԱՀՄԱՆԱՓԱԿՈՒՄ ՀԱՐԱՎԱՅԻՆ-ԱՐԵՎՄՏՅԱՆ ԿՈՂՄԻՑ	

ՀՈՂԱՄԱՍԻ ՍԱՀՄԱՆԱՓԱԿՈՒՄ ԵՎ ՆՊԱՏԱԿԱՅԻՆ ՕԳՏԱԳՈՐԾՄԱՆ ՊԱՅՄԱՆՆԵՐԻ ՍԱՀՄԱՆՈՒՄ

ՀՈՂԱՄԱՍԻ ՍԱՀՄԱՆԱՓԱԿՈՒՄ	
ՀՈՂԱՄԱՍԻ ՍԱՀՄԱՆԱՓԱԿՈՒՄ ԱՐԵՎԱՅԻՆ ԿՈՂՄԻՑ	
ՀՈՂԱՄԱՍԻ ՍԱՀՄԱՆԱՓԱԿՈՒՄ ՀԱՐԱՎԱՅԻՆ ԿՈՂՄԻՑ	
ՀՈՂԱՄԱՍԻ ՍԱՀՄԱՆԱՓԱԿՈՒՄ ՀՅՈՒՍԻՍԱՅԻՆ ԿՈՂՄԻՑ	
ՀՈՂԱՄԱՍԻ ՍԱՀՄԱՆԱՓԱԿՈՒՄ ԱՐԵՎՄՏՅԱՆ ԿՈՂՄԻՑ	
ՀՈՂԱՄԱՍԻ ՍԱՀՄԱՆԱՓԱԿՈՒՄ ՀԱՐԱՎԱՅԻՆ-ԱՐԵՎԱԿՈՂՄՆԱՅԻՆ ԿՈՂՄԻՑ	
ՀՈՂԱՄԱՍԻ ՍԱՀՄԱՆԱՓԱԿՈՒՄ ՀՅՈՒՍԻՍԱՅԻՆ-ԱՐԵՎՄՏՅԱՆ ԿՈՂՄԻՑ	
ՀՈՂԱՄԱՍԻ ՍԱՀՄԱՆԱՓԱԿՈՒՄ ՀՅՈՒՍԻՍԱՅԻՆ-ԱՐԵՎԱԿՈՂՄՆԱՅԻՆ ԿՈՂՄԻՑ	
ՀՈՂԱՄԱՍԻ ՍԱՀՄԱՆԱՓԱԿՈՒՄ ՀԱՐԱՎԱՅԻՆ-ՀՅՈՒՍԻՍԱՅԻՆ ԿՈՂՄԻՑ	
ՀՈՂԱՄԱՍԻ ՍԱՀՄԱՆԱՓԱԿՈՒՄ ՀԱՐԱՎԱՅԻՆ-ԱՐԵՎՄՏՅԱՆ ԿՈՂՄԻՑ	
ՀՈՂԱՄԱՍԻ ՍԱՀՄԱՆԱՓԱԿՈՒՄ ՀԱՐԱՎԱՅԻՆ-ԱՐԵՎԱԿՈՂՄՆԱՅԻ

ЗДАНИЕ ГОСТИНИЦЫ
Б этаж

1. Общая площадь помещений	18626 м2
2. Площадь застройки	12299 м2
3. Строительный объем	92240 м3
4. Площадь помещений	1315 м2
5. Площадь офисного объема	400 м2

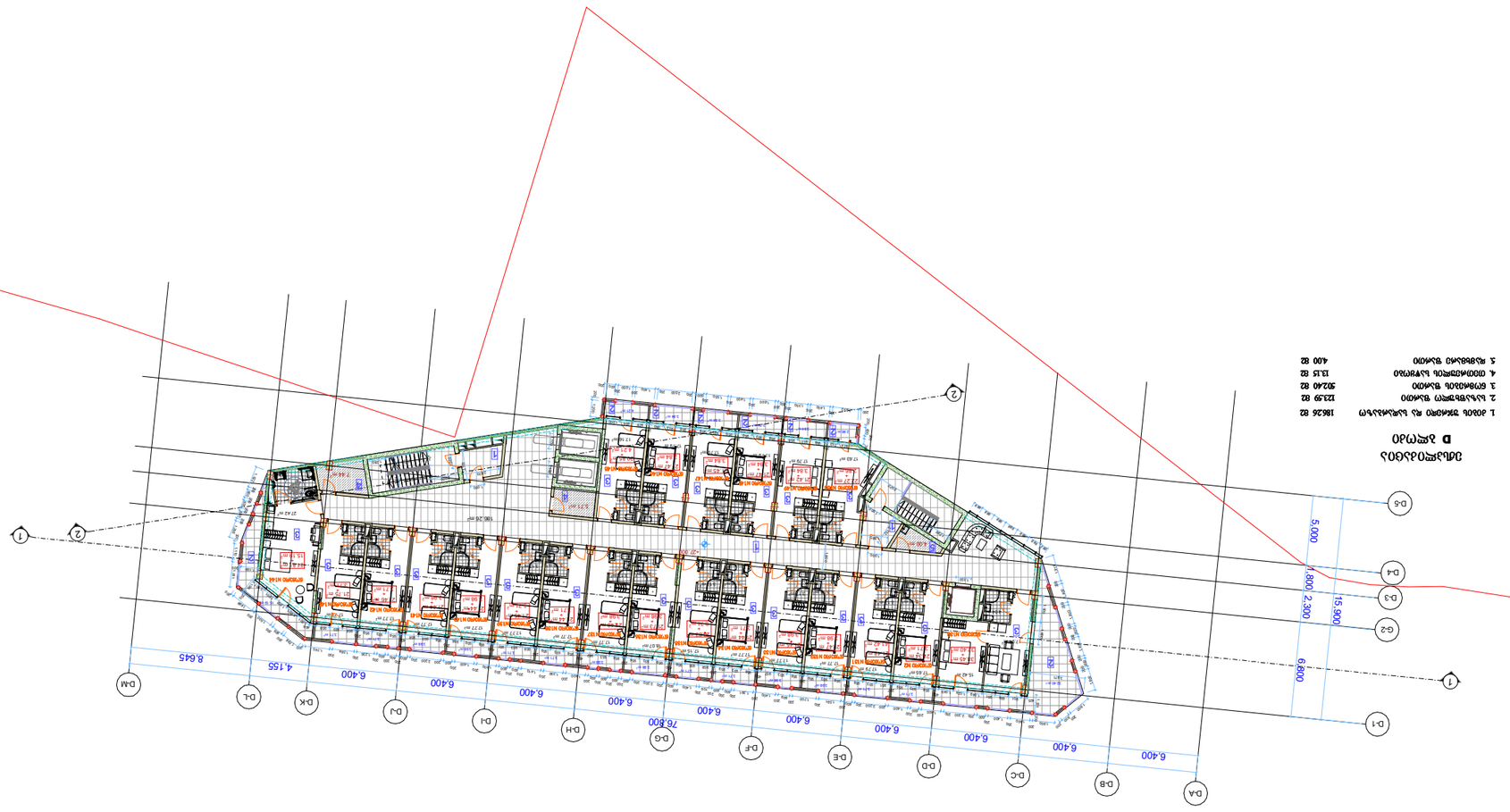

ЗДАНИЕ ГОСТИНИЦЫ
Г этаж

1. Общая площадь помещений	12848 м2
2. Площадь застройки	11877 м2
3. Строительный объем	76822 м3
4. Площадь помещений	1245 м2



ЗДАНИЕ ГОСТИНИЦЫ
Д этаж

1. Общая площадь помещений	12291 м2
2. Площадь застройки	12098 м2
3. Строительный объем	36829 м3
4. Площадь помещений	917 м2

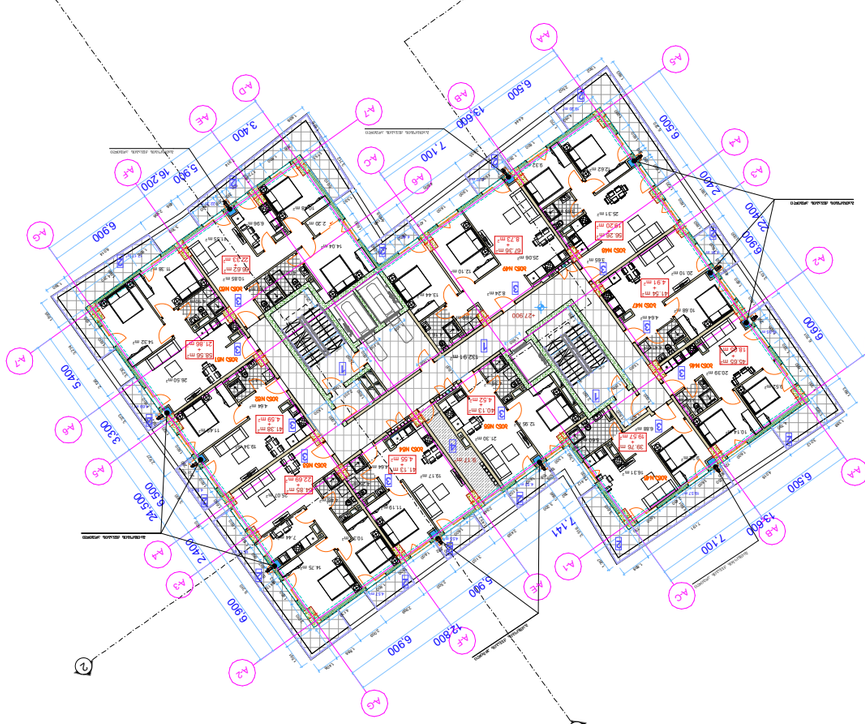
1
2
A-A
A-B
A-C
A-D
A-E
A-F
A-G
A-H
A-I
A-J
A-K
A-L
A-M
A-1
A-2
A-3
A-4
A-5
6.500
19.600
3.400
5.900
16.200
7.100
6.900
6.900
6.900

ԱՌԱՋԱԿԱՆ ՀԱՏԱԿԱԳԾԱՅԻՆ ՊԼԱՆ

ՀԱՏԱԿԱԳԾԱՅԻՆ ՊԼԱՆ

ՀԱՏԱԿԱԳԾԱՅԻՆ ՊԼԱՆ ԱՐԵՎՄՏՅԱՆ ՀՐԱՊԱՐԱԿԻ ՀԱՄԱՐ

ՀԱՏԱԿԱԳԾԱՅԻՆ ՊԼԱՆ

ЗАСТРОЙКА ЖИЛОГО КОМПЛЕКСА С ОБЩЕСТВЕННЫМИ ПОМЕЩЕНИЯМИ

ГЕНПЛАН

ОБЩАЯ ПЛОЩАДЬ ЗЕМЕЛЬНОГО УЧАСТКА 34,5060 ГА

ГРАНИЦА ЗЕМЕЛЬНОГО УЧАСТКА	
ГРАНИЦА ЗОНЫ ОБЪЕКТОВ КУЛЬТУРНОГО НАСЛЕДИЯ	
ГРАНИЦА ЗОНЫ ОХРАНЫ ОБЪЕКТОВ КУЛЬТУРНОГО НАСЛЕДИЯ	
ГРАНИЦА ЗОНЫ ОХРАНЫ ОБЪЕКТОВ КУЛЬТУРНОГО НАСЛЕДИЯ 2	
ПРОЕКТИРУЕМЫЙ ЖИЛОЙ ДОМ	
ПРОЕКТИРУЕМЫЙ ОБЩЕСТВЕННЫЙ ОБЪЕКТ	
ПРОЕКТИРУЕМЫЙ ОБЪЕКТ ИНЖЕНЕРНОЙ ИНФРАСТРУКТУРЫ	
ПРОЕКТИРУЕМЫЕ ПЕШЕХОДНЫЕ ДОРОЖКИ	
ПРОЕКТИРУЕМЫЕ ПЛОЩАДКИ ОБЩЕГО ПОЛЬЗОВАНИЯ	
ПРОЕКТИРУЕМЫЕ ПЛОЩАДКИ ОБЩЕГО ПОЛЬЗОВАНИЯ 2	
ПРОЕКТИРУЕМЫЕ ПЛОЩАДКИ ОБЩЕГО ПОЛЬЗОВАНИЯ 3	
ПРОЕКТИРУЕМЫЕ ПЛОЩАДКИ ОБЩЕГО ПОЛЬЗОВАНИЯ (ЗАЩИТНЫЕ ЗЕЛЕНЫЕ НАСАЖДЕНИЯ)	
ПРОЕКТИРУЕМЫЕ ПЛОЩАДКИ ОБЩЕГО ПОЛЬЗОВАНИЯ 2	
ПРОЕКТИРУЕМЫЕ ПЛОЩАДКИ ОБЩЕГО ПОЛЬЗОВАНИЯ (ЗАЩИТНЫЕ ЗЕЛЕНЫЕ НАСАЖДЕНИЯ)	
ПРОЕКТИРУЕМЫЕ ПЛОЩАДКИ ОБЩЕГО ПОЛЬЗОВАНИЯ 200 М ОТ ЖИЛЫХ ДОМОВ	
ПРОЕКТИРУЕМЫЕ ПЛОЩАДКИ ОБЩЕГО ПОЛЬЗОВАНИЯ 100 М ОТ ЖИЛЫХ ДОМОВ	
ПРОЕКТИРУЕМЫЕ ПЛОЩАДКИ ОБЩЕГО ПОЛЬЗОВАНИЯ	
ПРОЕКТИРУЕМЫЕ ОБЪЕКТЫ МАЛОЭТАЖНОЙ АРХИТЕКТУРЫ	
ПРОЕКТИРУЕМЫЕ ПЕШЕХОДНЫЕ ПЕРЕХОДЫ	1
ПРОЕКТИРУЕМЫЕ ПЕШЕХОДНЫЕ ПЕРЕХОДЫ 10%	10%
ПРОЕКТИРУЕМЫЕ ПЕШЕХОДНЫЕ ПЕРЕХОДЫ (И.П.)	
ПРОЕКТИРУЕМЫЕ ПЕШЕХОДНЫЕ ПЕРЕХОДЫ (И.П.-2)	
ПРОЕКТИРУЕМЫЕ ПЕШЕХОДНЫЕ ПЕРЕХОДЫ (И.П.-2)	
ПРОЕКТИРУЕМЫЕ ГАЗОННЫЕ ОГРАЖДЕНИЯ	

ЗДАНИЕ 1

1. Общая площадь 128,46 м2
2. Площадь застройки 118,77 м2
3. Общая площадь 7683,22 м2
4. Количество этажей 12,45 м2

ЗДАНИЕ 2

1. Общая площадь 131,91 м2
2. Площадь застройки 88,93 м2
3. Общая площадь 3656,06 м2
4. Количество этажей 9,17 м2

ЗДАНИЕ 3

1. Общая площадь 170,27 м2
2. Площадь застройки 118,47 м2
3. Общая площадь 7952,32 м2
4. Количество этажей 10,25 м2

ГИП	
Разработал	
Проверил	
Н.контр.	
ГАП	
Рук.проекта	

Изм.	Кол.уч.	Лист	№ док.

Стадия: Р
Лист: 1
Листов: 3

ЗАО "ПИК-Комфорт"

Заказчик: ООО "ПИК-Регион"
Объект: Жилой комплекс с встроенными помещениями и подземной автостоянкой, расположенный по адресу: г. Москва, ЗАО, поселение Рязановское, 118, Участок 33,33,34 (часть 1-999 032 333 00 88
Адрес объекта: г. Москва, ЗАО, поселение Рязановское, 118, Участок 33,33,34 (часть 1-999 032 333 00 88

Генеральный план

Формат А1

Копировал:

Инв.№ подл.

Подпись и дата

Взам.инв.№

Согласовано: Дата: 24.05.2022

Н.контр.

ГАП

Рук.проекта

Разработал

ГИП

Проверил

Изм. Кол.уч. Лист № док. Подпись Дата

Взам.инв.№

Подпись и дата

Инв.№ подл.

Копировал:

Формат А1

Стадия: Р Лист: 1 Листов: 3

ЗАО "ПИК-Комфорт"

Объект: Жилой комплекс с встроенными помещениями и подземной автостоянкой, расположенный по адресу: г. Москва, ЗАО, поселение Рязановское, 118, Участок 33,33,34 (часть 1-999 032 333 00 88

Генеральный план

Многоквартирный жилой комплекс с объектами обслуживания, расположенный по адресу: г. Ростов-на-Дону, ул. 1-я Линия, 118

Генеральный план

Условные обозначения:

- Граница земельного участка
- Граница зоны действия публичного сервитута
- Граница зоны с особыми условиями использования территории
- Красные линии
- Линия отступа от красных линий в целях определения места допустимого размещения зданий, строений, сооружений
- Линия регулирования застройки
- Проектируемое здание, строение, сооружение и их номер по генеральному плану
- Существующее здание, строение, сооружение
- Проектируемый проезд
- Проектируемый тротуар
- Проектируемая велосипедная дорожка
- Проектируемая автостоянка
- Проектируемая площадка для игр детей дошкольного и младшего школьного возраста
- Проектируемая площадка для отдыха взрослого населения
- Проектируемая площадка для занятий физкультурой
- Проектируемая площадка для выгула собак
- Проектируемая площадка для хозяйственных целей
- Площадка для мусоросборников
- Проектируемое озеленение
- Существующие деревья, подлежащие сохранению
- Существующие деревья, подлежащие вырубке
- Проектируемый пешеходный переход
- Проектируемый подземный переход
- Проектируемый надземный переход
- Проектируемый пешеходный мостик
- Проектируемый пешеходный спуск
- Проектируемый пешеходный пандус
- Проектируемая лестница
- Проектируемый открытый паркинг
- Проектируемый подземный паркинг
- Проектируемый гостевой паркинг
- Проектируемый паркинг для МГН
- Проектируемый паркинг для МГН с зарядной станцией
- Проектируемый паркинг с зарядной станцией
- Проектируемый паркинг для велосипедов
- Проектируемый паркинг для мотоциклов
- Проектируемый паркинг для грузовых автомобилей
- Проектируемый паркинг для автобусов
- Проектируемый паркинг для такси
- Проектируемый паркинг для автомобилей каршеринга
- Проектируемый паркинг для автомобилей каршеринга с зарядной станцией
- Проектируемый паркинг для автомобилей каршеринга для МГН
- Проектируемый паркинг для автомобилей каршеринга для МГН с зарядной станцией
- Проектируемый паркинг для автомобилей каршеринга для МГН с зарядной станцией и зарядной станцией
- Проектируемый паркинг для автомобилей каршеринга для МГН с зарядной станцией и зарядной станцией для МГН
- Проектируемый паркинг для автомобилей каршеринга для МГН с зарядной станцией и зарядной станцией для МГН с зарядной станцией
- Проектируемый паркинг для автомобилей каршеринга для МГН с зарядной станцией и зарядной станцией для МГН с зарядной станцией для МГН
- Проектируемый паркинг для автомобилей каршеринга для МГН с зарядной станцией и зарядной станцией для МГН с зарядной станцией для МГН с зарядной станцией
- Проектируемый паркинг для автомобилей каршеринга для МГН с зарядной станцией и зарядной станцией для МГН с зарядной станцией для МГН с зарядной станцией для МГН
- Проектируемый паркинг для автомобилей каршеринга для МГН с зарядной станцией и зарядной станцией для МГН с зарядной станцией для МГН с зарядной станцией для МГН с зарядной станцией
- Проектируемый паркинг для автомобилей каршеринга для МГН с зарядной станцией и зарядной станцией для МГН с зарядной станцией для МГН с зарядной станцией для МГН с зарядной станцией для МГН
- Проектируемый паркинг для автомобилей каршеринга для МГН с зарядной станцией и зарядной станцией для МГН с зарядной станцией для МГН с зарядной станцией для МГН с зарядной станцией для МГН с зарядной станцией
- Проектируемый паркинг для автомобилей каршеринга для МГН с зарядной станцией и зарядной станцией для МГН с зарядной станцией для МГН с зарядной станцией для МГН с зарядной станцией для МГН с зарядной станцией для МГН
- Проектируемый паркинг для автомобилей каршеринга для МГН с зарядной станцией и зарядной станцией для МГН с зарядной станцией для МГН с зарядной станцией для МГН с зарядной станцией для МГН с зарядной станцией для МГН с зарядной станцией
- Проектируемый паркинг для автомобилей каршеринга для МГН с зарядной станцией и зарядной станцией для МГН с зарядной станцией для МГН с зарядной станцией для МГН с зарядной станцией для МГН с зарядной станцией для МГН с зарядной станцией для МГН
- Проектируемый паркинг для автомобилей каршеринга для МГН с зарядной станцией и зарядной станцией для МГН с зарядной станцией для МГН с зарядной станцией для МГН с зарядной станцией для МГН с зарядной станцией для МГН с зарядной станцией для МГН с зарядной станцией
- Проектируемый паркинг для автомобилей каршеринга для МГН с зарядной станцией и зарядной станцией для МГН с

ЗДАНИЕ ОБЩЕЖИТИЯ ГОСТИНИЧНОГО ТИПА С ПОМЕЩЕНИЯМИ ОБЩЕСТВЕННОГО ПИТАНИЯ

ГЕНЕРАЛЬНЫЙ ПЛАН

ЗАСТРОЙЩИК: ОБЩЕСТВО С ОГРАНИЧЕННОЙ ОТВЕТСТВЕННОСТЬЮ «СПЕЦИАЛИЗИРОВАННЫЙ ЗАСТРОЙЩИК «ЮЖНЫЙ ГОРОД»

ОБЪЕКТ: ЗДАНИЕ ОБЩЕЖИТИЯ ГОСТИНИЧНОГО ТИПА С ПОМЕЩЕНИЯМИ ОБЩЕСТВЕННОГО ПИТАНИЯ ПО АДРЕСУ: ГОРОД ЯЛТА, ПГТ. ГУРЗУФ, УЛ. ЛЕНИНА, 118, ЗЕМЕЛЬНЫЙ УЧАСТОК 2, К.Н. 90:25:010201:1118, ОБЩАЯ ПЛОЩАДЬ 0,0888 ГА

ДОКУМЕНТАЦИЯ ВЫПОЛНЕНА ПРОЕКТНОЙ МАСТЕРСКОЙ «ЮЖНЫЙ ГОРОД»

ГИП: [illegible]

ВЕДОМОСТЬ ОСНОВНЫХ КОМПЛЕКТОВ РАБОЧИХ ЧЕРТЕЖЕЙ ГЕНПЛАНА	
ГЕНЕРАЛЬНЫЙ ПЛАН	
ПЛАН ЭТАЖА НА ОТМ. -3.30	
ПЛАН ЭТАЖА НА ОТМ. +41.10	
ПЛАН ЭТАЖА НА ОТМ. +44.70	
ПЛАН ЭТАЖА НА ОТМ. +48.30	
ПЛАН КРОВЛИ	
ФАСАД А	
ФАСАД Б	
РАЗРЕЗ 1-1	
РАЗРЕЗ 2-2	

ЭКСПЛИКАЦИЯ ЗДАНИЙ И СООРУЖЕНИЙ		
НОМЕР НА ПЛАНЕ	НАЗНАЧЕНИЕ	ПЛОЩАДЬ
1	ЗДАНИЕ ОБЩЕЖИТИЯ ГОСТИНИЧНОГО ТИПА С ПОМЕЩЕНИЯМИ ОБЩЕСТВЕННОГО ПИТАНИЯ	1284.48 М2
2	ЛЕСТНИЦА НАРУЖНАЯ	118.77 М2
3	ЗАСТРОЙКА ПЛОЩАДКИ	7682.22 М2
4	ОБЩЕСТВЕННЫЙ ПЛОЩАДКИ	1245 М2

ПЛАН ЭТАЖА НА ОТМ. +41.10

ЭКСПЛИКАЦИЯ ПОМЕЩЕНИЙ		
НОМЕР НА ПЛАНЕ	НАЗНАЧЕНИЕ	ПЛОЩАДЬ
1	ЛЕСТНИЦА ОБЩЕГО ПОЛЬЗОВАНИЯ	1324.91 М2
2	ЛИФТОВЫЕ ШАХТЫ	88.93 М2
3	ЛОДОБНАЯ ПЛОЩАДЬ	5654.04 М2
4	ОБЩЕСТВЕННЫЙ ПЛОЩАДЬ	9.17 М2

ПЛАН ЭТАЖА НА ОТМ. +44.70

ЭКСПЛИКАЦИЯ ПОМЕЩЕНИЙ		
НОМЕР НА ПЛАНЕ	НАЗНАЧЕНИЕ	ПЛОЩАДЬ
1	ЛЕСТНИЦА ОБЩЕГО ПОЛЬЗОВАНИЯ	1170.27 М2
2	ЛИФТОВЫЕ ШАХТЫ	178.47 М2
3	ЛОДОБНАЯ ПЛОЩАДЬ	8004.44 М2
4	ОБЩЕСТВЕННЫЙ ПЛОЩАДЬ	10.25 М2

ПЛАН ЭТАЖА НА ОТМ. +48.30

ЭКСПЛИКАЦИЯ ПОМЕЩЕНИЙ		
НОМЕР НА ПЛАНЕ	НАЗНАЧЕНИЕ	ПЛОЩАДЬ
1	ЛЕСТНИЦА ОБЩЕГО ПОЛЬЗОВАНИЯ	1016.06 М2
2	ЛИФТОВЫЕ ШАХТЫ	89.43 М2
3	ЛОДОБНАЯ ПЛОЩАДЬ	7682.22 М2
4	ОБЩЕСТВЕННЫЙ ПЛОЩАДЬ	9.17 М2

ПЛАН КРОВЛИ

ЭКСПЛИКАЦИЯ ПОМЕЩЕНИЙ		
НОМЕР НА ПЛАНЕ	НАЗНАЧЕНИЕ	ПЛОЩАДЬ
1	ЛЕСТНИЦА ОБЩЕГО ПОЛЬЗОВАНИЯ	1016.06 М2
2	ЛИФТОВЫЕ ШАХТЫ	89.43 М2
3	ЛОДОБНАЯ ПЛОЩАДЬ	7682.22 М2
4	ОБЩЕСТВЕННЫЙ ПЛОЩАДЬ	9.17 М2

ФАСАД А

ФАСАД Б

РАЗРЕЗ 1-1

РАЗРЕЗ 2-2

ЭКСПЛИКАЦИЯ ЗДАНИЙ И СООРУЖЕНИЙ		
НОМЕР НА ПЛАНЕ	НАЗНАЧЕНИЕ	ПЛОЩАДЬ
1	ЗДАНИЕ ОБЩЕЖИТИЯ ГОСТИНИЧНОГО ТИПА С ПОМЕЩЕНИЯМИ ОБЩЕСТВЕННОГО ПИТАНИЯ	1284.48 М2
2	ЛЕСТНИЦА НАРУЖНАЯ	118.77 М2
3	ЗАСТРОЙКА ПЛОЩАДКИ	7682.22 М2
4	ОБЩЕСТВЕННЫЙ ПЛОЩАДКИ	1245 М2

ЗАСТРОЙЩИК: ОБЩЕСТВО С ОГРАНИЧЕННОЙ ОТВЕТСТВЕННОСТЬЮ «СПЕЦИАЛИЗИРОВАННЫЙ ЗАСТРОЙЩИК «ЮЖНЫЙ ГОРОД»

ОБЪЕКТ: ЗДАНИЕ ОБЩЕЖИТИЯ ГОСТИНИЧНОГО ТИПА С ПОМЕЩЕНИЯМИ ОБЩЕСТВЕННОГО ПИТАНИЯ ПО АДРЕСУ: ГОРОД ЯЛТА, ПГТ. ГУРЗУФ, УЛ. ЛЕНИНА, 118, ЗЕМЕЛЬНЫЙ УЧАСТОК 2, К.Н. 90:25:010201:1118, ОБЩАЯ ПЛОЩАДЬ 0,0888 ГА

ДОКУМЕНТАЦИЯ ВЫПОЛНЕНА ПРОЕКТНОЙ МАСТЕРСКОЙ «ЮЖНЫЙ ГОРОД»

ГИП: [illegible]

ЗДАНИЕ ОБЩЕЖИТИЯ ГОСТИНИЧНОГО ТИПА С ПОМЕЩЕНИЯМИ ОБЩЕСТВЕННОГО ПИТАНИЯ

ГЕНЕРАЛЬНЫЙ ПЛАН

ГРАНИЦА ЗЕМЕЛЬНОГО УЧАСТКА	
ГОДОВОЙ ПОКАЗАТЕЛЬ ОТМЕТКИ ЗЕМЛИ	-3.30
ПЛАН ЭТАЖА	
ЛЕСТНИЦА НАРУЖНАЯ	
ЗАСТРОЙКА ПЛОЩАДКИ	
ОБЩЕСТВЕННЫЙ ПЛОЩАДКИ	
ЛОДОБНАЯ ПЛОЩАДЬ	
ЛИФТОВЫЕ ШАХТЫ	
ЛЕСТНИЦА ОБЩЕГО ПОЛЬЗОВАНИЯ	
ЛЕСТНИЦА ОБЩЕГО ПОЛЬЗОВАНИЯ 2	
ЛЕСТНИЦА ОБЩЕГО ПОЛЬЗОВАНИЯ 3 ЛОДОБНАЯ ПЛОЩАДЬ ЗАСТРОЙКА ПЛОЩАДКИ ЛИФТОВЫЕ ШАХТЫ ЛЕСТНИЦА ОБЩЕГО ПОЛЬЗОВАНИЯ (ЛЕСТНИЦА ОБЩЕГО ПОЛЬЗОВАНИЯ)	
ЛЕСТНИЦА ОБЩЕГО ПОЛЬЗОВАНИЯ 2 ЛОДОБНАЯ ПЛОЩАДЬ ЗАСТРОЙКА ПЛОЩАДКИ ЛИФТОВЫЕ ШАХТЫ ЛЕСТНИЦА ОБЩЕГО ПОЛЬЗОВАНИЯ (ЛЕСТНИЦА ОБЩЕГО ПОЛЬЗОВАНИЯ) ЛЕСТНИЦА НАРУЖНАЯ	
ЛЕСТНИЦА ОБЩЕГО ПОЛЬЗОВАНИЯ 3 ЛОДОБНАЯ ПЛОЩАДЬ ЗАСТРОЙКА ПЛОЩАДКИ ЛИФТОВЫЕ ШАХТЫ ЛЕСТНИЦА ОБЩЕГО ПОЛЬЗОВАНИЯ (ЛЕСТНИЦА ОБЩЕГО ПОЛЬЗОВАНИЯ) ЛЕСТНИЦА НАРУЖНАЯ	
ПЕРЕСЕЧЕНИЕ ПЛОСКОСТЕЙ	
ЛЕСТНИЦА ОБЩЕГО ПОЛЬЗОВАНИЯ	
ЛЕСТНИЦА НАРУЖНАЯ	
ЗАСТРОЙКА ПЛОЩАДКИ	
ОБЩЕСТВЕННЫЙ ПЛОЩАДКИ	
ЛОДОБНАЯ ПЛОЩАДЬ	
ЛИФТОВЫЕ ШАХТЫ	
ЛЕСТНИЦА ОБЩЕГО ПОЛЬЗОВАНИЯ	
ЛЕСТНИЦА ОБЩЕГО ПОЛЬЗОВАНИЯ 2	
ЛЕСТНИЦА ОБЩЕГО ПОЛЬЗОВАНИЯ 3 ЛОДОБНАЯ ПЛОЩАДЬ ЗАСТРОЙКА ПЛОЩАДКИ ЛИФТОВЫЕ ШАХТЫ ЛЕСТНИЦА ОБЩЕГО ПОЛЬЗОВАНИЯ (ЛЕСТНИЦА ОБЩЕГО ПОЛЬЗОВАНИЯ) ЛЕСТНИЦА НАРУЖНАЯ	
ГРАНИЦА ЗЕМЕЛЬНОГО УЧАСТКА	

ГИП	[illegible]		
ГАП	[illegible]		
ВЕДУЩИЙ ИНЖЕНЕР	[illegible]		
ИНЖЕНЕР	[illegible]		
ИНЖЕНЕР	[illegible]		

ОБЩЕСТВЕННО-ДЕЛОВОЙ КОМПЛЕКС С ПОДЗЕМНОЙ ПАРКОВКОЙ

ГЕНЕРАЛЬНЫЙ ПЛАН

ОБЪЕКТ КАПИТАЛЬНОГО СТРОИТЕЛЬСТВА ОБЩЕСТВЕННО-ДЕЛОВОЙ КОМПЛЕКС С ПОДЗЕМНОЙ ПАРКОВКОЙ

ГРАНИЦА ЗЕМЕЛЬНОГО УЧАСТКА

ГРАНИЦА ЗОНЫ ПЛАНИРОВОЧНЫХ ОГРАНИЧЕНИЙ

ГРАНИЦА ЗОНЫ ОБЪЕКТОВ КУЛЬТУРНОГО НАСЛЕДИЯ

ГРАНИЦА ЗОНЫ ОХРА

Ա.Ա.Հ.Ա.Ա.Ա

ՀԱՅԱՍՏԱՆԻ ՀԱՆՐԱՊԵՏՈՒԹՅԱՆ ԱՐԱՐԱՏԻ ՄԱՐԶԻ ԱՐՏԱՇԱՏ ՀԱՄԱՅՆՔԻ ՀԱՆՐԱՅԻՆ ՍԵՓԱԿԱՆՈՒԹՅԱՆ ՏԱՐԱԾՔԻ ԿԱՌՈՒՑԱՊԱՏՄԱԿԱՆ ՀԱՏԱԿԱԳԾԱՅԻՆ ՊԼԱՆ

ՀԱՄԱՁԱՅՆԱԳԻՐ

ՀԱՏԱԿԱԳԾԱՅԻՆ ՊԼԱՆԻ ՍԻՄՎՈԼՆԵՐ

- ՀԱՏԱԿԱԳԾԱՅԻՆ ՊԼԱՆԻ ՍԻՄՎՈԼՆԵՐ

Ж Н Ф Ш Ц Ы Ъ Ь Э Ю Я

Ц Ы Ъ Ь Э Ю Я Ж Н Ф Ш

Ъ Ь Э Ю Я Ж Н Ф Ш Ц Ы

Ь Э Ю Я Ж Н Ф Ш Ц Ы Ъ

Э Ю Я Ж Н Ф Ш Ц Ы Ъ Ь

Ю Я Ж Н Ф Ш Ц Ы Ъ Ь Э

Я Ж Н Ф Ш Ц Ы Ъ Ь Э Ю

Ж Н Ф Ш Ц Ы Ъ Ь Э Ю Я

Н Ф Ш Ц Ы Ъ Ь Э Ю Я Ж

Ф Ш Ц Ы Ъ Ь Э Ю Я Ж Н

Ш Ц Ы Ъ Ь Э Ю Я Ж Н Ф

Ц Ы Ъ Ь Э Ю Я Ж Н Ф Ш

Ы Ъ Ь Э Ю Я Ж Н Ф Ш Ц

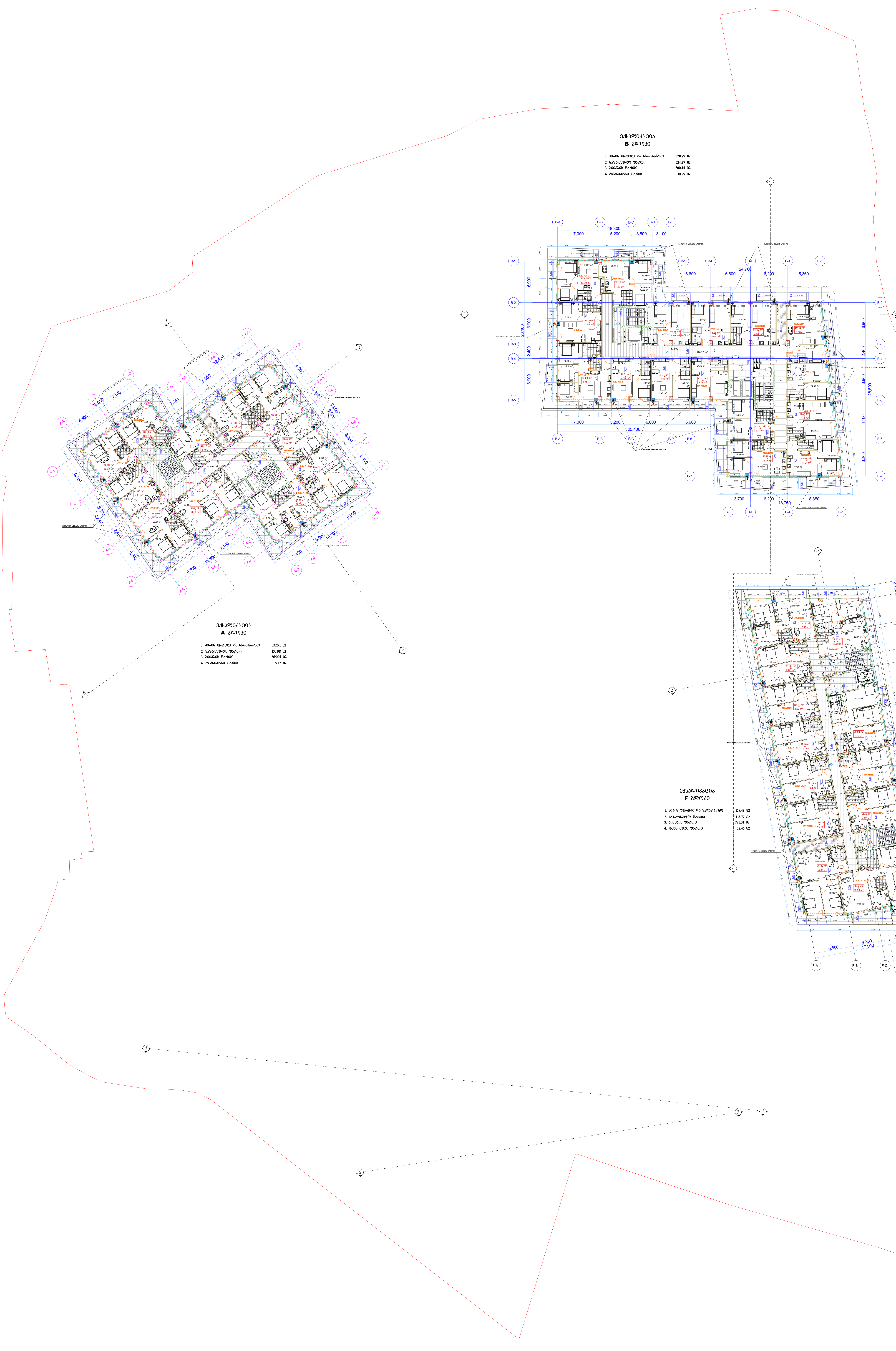

ექსპლიკაცია
B ბლოკი

1. კიბის უჯრედი და სადარბაზო 170.27 მ2
2. საზაფხულო ფართი 124.27 მ2
3. ბინების ფართი 800.44 მ2
4. ტექნიკური ფართი 10.25 მ2

ექსპლიკაცია
A ბლოკი

1. კიბის უჯრედი და სადარბაზო 132.91 მ2
2. საზაფხულო ფართი 150.98 მ2
3. ბინების ფართი 565.04 მ2
4. ტექნიკური ფართი 9.17 მ2

ექსპლიკაცია
F ბლოკი

1. კიბის უჯრედი და სადარბაზო 128.48 მ2
2. საზაფხულო ფართი 118.77 მ2
3. ბინების ფართი 773.01 მ2
4. ტექნიკური ფართი 12.45 მ2

მრავალფუნქციური კომპლექსი

ექსპლიკაცია

გამოყენებული პირობითი აღნიშვნები

- საკადასტრო საზღვარი
- -3.30 ნიშნული გეგმაზე
- ჭრილის ხაზი
- კედლის ცეცხლმედეგობის ხარისხი 1 საათი
- კედლის ცეცხლმედეგობის ხარისხი 2 საათი
- გასასვლელამდე სავალი მანძილი
- მისაწვდომი სვლაგზა
- ნიშნული ჭრილზე, ფასადზე
- გაძლიერებული ბეტონის სტრუქტურული ელემენტები 3 სთ-იანი ხანძარმედეგობით (სვეტი, კოჭი, დიაფრაგმა
- გაძლიერებული ბეტონის სტრუქტურული ელემენტები 2 სთ-იანი ხანძარმედეგობით (სართულშუა და გადახურვის ფილა
- ბეტონის ბლოკის 200 იანი კედელი
- ბეტონის ბლოკის 100 იანი კედელი
- შახტის აღმნიშვნელი
- ღერძის ხაზი
- L=11.8 m 10% პანდუსის ქანობის მაჩვენებელი
- სავაჭრო დაკავებულობა (ს3)
- საცხოვრებელი დაკავებულობა (სც-2)
- სასაწყობო დაკავებულობა (სწ-2)
- წარმოსახვითი ხაზი

ძირითადი გეგმა

შემსრულებელი
შპს "ლენდმარკ პროჯექტი"
ვაჟა-ფშაველას მე-2 კვარტალი, 11ბ, საქართველო თბილისი
ტელ:+995 032 222 00 88

ძირითადი შენიშვნები

პროექტი:
მრავალფუნქციური კომპლექსი
თბილისი, ილია ვეკუას 11გ

TITLE:
სართულის გეგმა +57.60 ნიშნულზე

SEAL:

თარიღი: 24.05.2022

ფორმატი: A1
სავური: ს.3

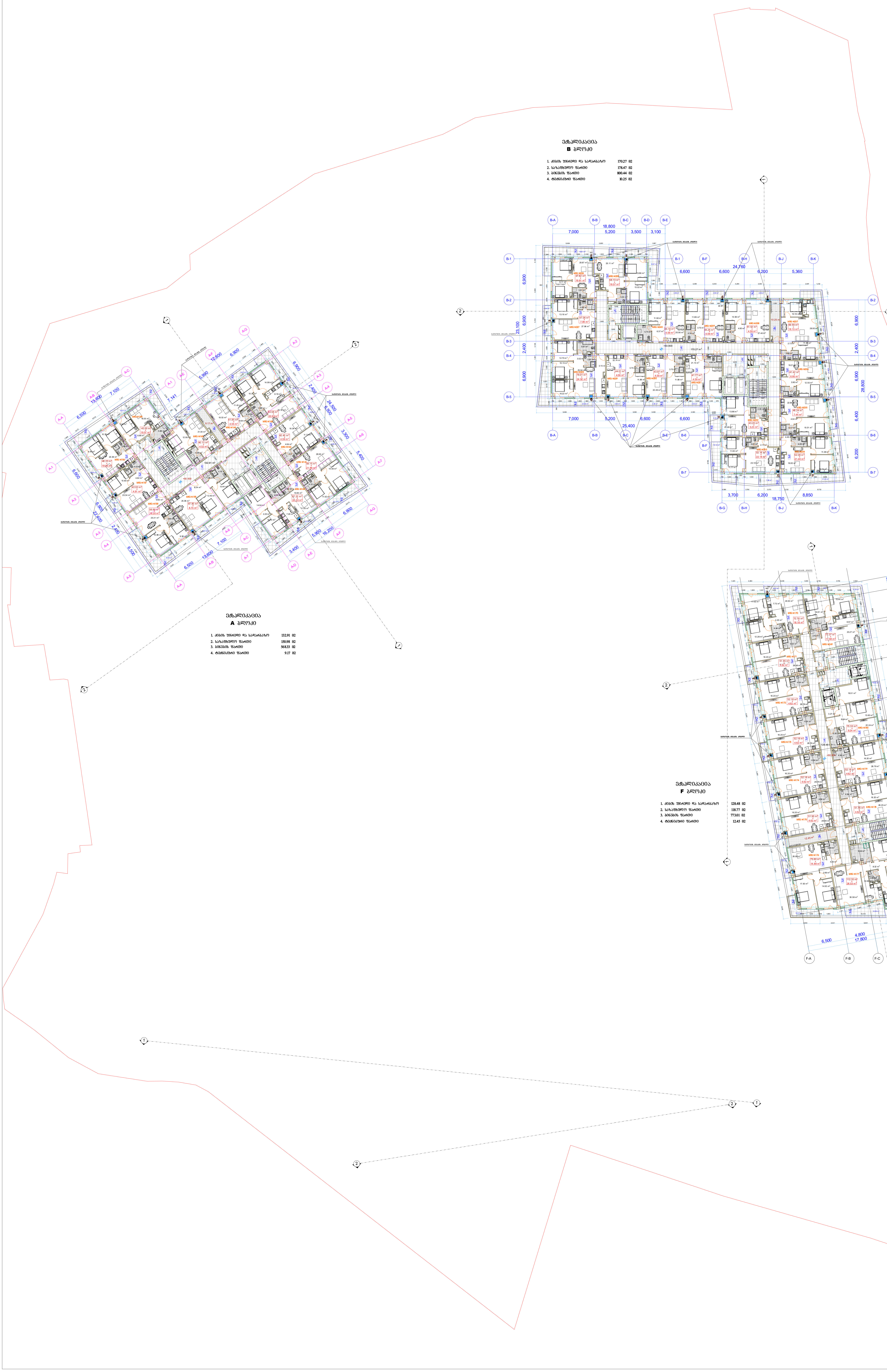

ექსპლიკაცია
B ბლოკი

1. კიბის უჯრედი და სადარბაზო 170.27 მ2
2. საზაფხულო ფართი 178.47 მ2
3. ბინების ფართი 800.44 მ2
4. ტექნიკური ფართი 10.25 მ2

ექსპლიკაცია
A ბლოკი

1. კიბის უჯრედი და სადარბაზო 132.91 მ2
2. საზაფხულო ფართი 150.98 მ2
3. ბინების ფართი 568.33 მ2
4. ტექნიკური ფართი 9.17 მ2

ექსპლიკაცია
F ბლოკი

1. კიბის უჯრედი და სადარბაზო 128.48 მ2
2. საზაფხულო ფართი 118.77 მ2
3. ბინების ფართი 773.01 მ2
4. ტექნიკური ფართი 12.45 მ2

მრავალფუნქციური კომპლექსი

ექსპლიკაცია

გამოყენებული პირობითი აღნიშვნები

- საკადასტრო საზღვარი
- -3.30 ნიშნული გეგმაზე
- ჭრილის ხაზი
- კედლის ცეცხლმედეგობის ხარისხი 1 საათი
- კედლის ცეცხლმედეგობის ხარისხი 2 საათი
- გასასვლელამდე სავალი მანძილი
- მისაწვდომი სვლაგზა
- ნიშნული ჭრილზე, ფასადზე
- გაძლიერებული ბეტონის სტრუქტურული ელემენტები 3 სთ-იანი ხანძარმედეგობით (სვეტი, კოჭი, დიაფრაგმა)
- გაძლიერებული ბეტონის სტრუქტურული ელემენტები 2 სთ-იანი ხანძარმედეგობით (სართულშუა გადახურვის ფილა)
- ბეტონის ბლოკის 200 იანი კედელი
- ბეტონის ბლოკის 100 იანი კედელი
- შახტის აღნიშვნელი
- ღერძის ხაზი
- L=11.8 m 10% პანდუსის ქანობის მაჩვენებელი
- სავაჭრო დაკავებულობა (ს3)
- საცხოვრებელი დაკავებულობა (სც-2)
- სასაწყობო დაკავებულობა (სწ-2)
- წარმოსახვითი ხაზი

ძირითადი გეგმა

შემსრულებელი

შპს "ლენდმარკ პროჯექტი"

ვაჟა-ფშაველას მე-2 კვარტალი, 11ა, საქართველო თბილისი
ტელ: +995 032 222 00 88

ძირითადი შენიშვნები

პროექტი:

მრავალფუნქციური კომპლექსი
თბილისი, ილია ვეკუას 11გ

TITLE:

სართულის გეგმა +60.90 ნიშნულზე

SEAL:

შეასრულა:
შეამოწმა:
თარიღი: 24.05.2022
მასშტაბი:

ნახაზის ნომ:
ფორმატი: A1
რევიზია:
ფურცელი: ს.3

Многоквартирный жилой комплекс с объектами общественного назначения и подземной автостоянкой

Генеральный план

Условные обозначения

- Граница земельного участка
- Граница зоны действия публичного сервитута
- Красные линии
- Линия отступа от красных линий
- Линия регулирования застройки
- Граница зоны с особыми условиями использования территории
- Граница территории объекта культурного наследия
- Граница территории объекта культурного наследия, подлежащая государственной охране
- Граница территории объекта культурного наследия, подлежащая государственной охране, утвержденная
- Граница территории объекта культурного наследия, подлежащая государственной охране, включенная в единый государственный реестр объектов культурного наследия (памятников истории и культуры) народов Российской Федерации
- Граница территории объекта культурного наследия, подлежащая государственной охране, включенная в единый государственный реестр объектов культурного наследия (памятников истории и культуры) народов Российской Федерации, утвержденная
- Граница территории объекта культурного наследия, подлежащая государственной охране, включенная в единый государственный реестр объектов культурного наследия (памятников истории и культуры) народов Российской Федерации, утвержденная, 2 этап строительства
- Граница территории объекта культурного наследия, подлежащая государственной охране, включенная в единый государственный реестр объектов культурного наследия (памятников истории и культуры) народов Российской Федерации, утвержденная, 3 этап строительства
- Граница территории объекта культурного наследия, подлежащая государственной охране, включенная в единый государственный реестр объектов культурного наследия (памятников истории и культуры) народов Российской Федерации, утвержденная, 4 этап строительства
- Граница территории объекта культурного наследия, подлежащая государственной охране, включенная в единый государственный реестр объектов культурного наследия (памятников истории и культуры) народов Российской Федерации, утвержденная, 5 этап строительства
- Граница территории объекта культурного наследия, подлежащая государственной охране, включенная в единый государственный реестр объектов культурного наследия (памятников истории и культуры) народов Российской Федерации, утвержденная, 6 этап строительства
- Граница территории объекта культурного наследия, подлежащая государственной охране, включенная в единый государственный реестр объектов культурного наследия (памятников истории и культуры) народов Российской Федерации, утвержденная, 7 этап строительства
- Граница территории объекта культурного наследия, подлежащая государственной охране, включенная в единый государственный реестр объектов культурного наследия (памятников истории и культуры) народов Российской Федерации, утвержденная, 8 этап строительства
- Граница территории объекта культурного наследия, подлежащая государственной охране, включенная в единый государственный реестр объектов культурного наследия (памятников истории и культуры) народов Российской Федерации, утвержденная, 9 этап строительства
- Граница территории объекта культурного наследия, подлежащая государственной охране, включенная в единый государственный реестр объектов культурного наследия (памятников истории и культуры) народов Российской Федерации, утвержденная, 10 этап строительства
- Граница территории объекта культурного наследия, подлежащая государственной охране, включенная в единый государственный реестр объектов культурного наследия (памятников истории и культуры) народов Российской Федерации, утвержденная, 11 этап строительства
- Граница территории объекта культурного наследия, подлежащая государственной охране, включенная в единый государственный реестр объектов культурного наследия (памятников истории и культуры) народов Российской Федерации, утвержденная, 12 этап строительства
- Граница территории объекта культурного наследия, подлежащая государственной охране, включенная в единый государственный реестр объектов культурного наследия (памятников истории и культуры) народов Российской Федерации, утвержденная, 13 этап строительства
- Граница территории объекта культурного наследия, подлежащая государственной охране, включенная в единый государственный реестр объектов культурного наследия (памятников истории и культуры) народов Российской Федерации, утвержденная, 14 этап строительства
- Граница территории объекта культурного наследия, подлежащая государственной охране, включенная в единый государственный реестр объектов культурного наследия (памятников истории и культуры) народов Российской Федерации, утвержденная, 15 этап строительства
- Граница территории объекта культурного наследия, подлежащая государственной охране, включенная в единый государственный реестр объектов культурного наследия (памятников истории и культуры) народов Российской Федерации, утвержденная, 16 этап строительства
- Граница территории объекта культурного наследия, подлежащая государственной охране, включенная в единый государственный реестр объектов культурного наследия (памятников истории и культуры) народов Российской Федерации, утвержденная, 17 этап строительства
- Граница территории объекта культурного наследия, подлежащая государственной охране, включенная в единый государственный реестр объектов культурного наследия (памятников истории и культуры) народов Российской Федерации, утвержденная, 18 этап строительства
- Граница территории объекта культурного наследия, подлежащая государственной охране, включенная в единый государственный реестр объектов культурного наследия (памятников истории и культуры) народов Российской Федерации, утвержденная, 19 этап строительства
- Граница территории объекта культурного наследия, подлежащая государственной охране, включенная в единый государственный реестр объектов культурного наследия (памятников истории и культуры) народов Российской Федерации, утвержденная, 20 этап строительства
- Граница территории объекта культурного наследия, подлежащая государственной охране, включенная в единый государственный реестр объектов культурного наследия (памятников истории и культуры) народов Российской Федерации, утвержденная, 21 этап строительства
- Граница территории объекта культурного наследия, подлежащая государственной охране, включенная в единый государственный реестр объектов культурного наследия (памятников истории и культуры) народов Российской Федерации, утвержденная, 22 этап строительства
- Граница территории объекта культурного наследия, подлежащая государственной охране, включенная в единый государственный реестр объектов культурного наследия (памятников истории и культуры) народов Российской Федерации, утвержденная, 23 этап строительства
- Граница территории объекта культурного наследия, подлежащая государственной охране, включенная в единый государственный реестр объектов культурного наследия (памятников истории и культуры) народов Российской Федерации, утвержденная, 24 этап строительства
- Граница территории объекта культурного наследия, подлежащая государственной охране, включенная в единый государственный реестр объектов культурного наследия (памятников истории и культуры) народов Российской Федерации, утвержденная, 25 этап строительства
- Граница территории объекта культурного наследия, подлежащая государственной охране, включенная в единый государственный реестр объектов культурного наследия (памятников истории и культуры) народов Российской Федерации, утвержденная, 26 этап строительства
- Граница территории объекта культурного наследия, подлежащая государственной охране, включенная в единый государственный реестр объектов культурного наследия (памятников истории и культуры) народов Российской Федерации, утвержденная, 27 этап строительства
- Граница территории объекта культурного наследия, подлежащая государственной охране, включенная в единый государственный реестр объектов культурного наследия (памятников истории и культуры) народов Российской Федерации, утвержденная, 28 этап строительства
- Граница территории объекта культурного наследия, подлежащая государственной охране, включенная в единый государственный реестр объектов культурного наследия (памятников истории и культуры) народов Российской Федерации, утвержденная, 29 этап строительства
- Граница территории объекта культурного наследия, подлежащая государственной охране, включенная в единый государственный реестр объектов культурного наследия (памятников истории и культуры) народов Российской Федерации, утвержденная, 30 этап строительства
- Граница территории объекта культурного наследия, подлежащая государственной охране, включенная в единый государственный реестр объектов культурного наследия (памятников истории и культуры) народов Российской Федерации, утвержденная, 31 этап строительства
- Граница территории объекта культурного наследия, подлежащая государственной охране, включенная в единый государственный реестр объектов культурного наследия (памятников истории и культуры) народов Российской Федерации, утвержденная, 32 этап строительства
- Граница территории объекта культурного наследия, подлежащая государственной охране, включенная в единый государственный реестр объектов культурного наследия (памятников истории и культуры) народов Российской Федерации, утвержденная, 33 этап строительства
- Граница территории объекта культурного наследия, подлежащая государственной охране, включенная в единый государственный реестр объектов культурного наследия (памятников истории и культуры) народов Российской Федерации, утвержденная, 34 этап строительства
- Граница территории объекта культурного наследия, подлежащая государственной охране, включенная в единый государственный реестр объектов культурного наследия (памятников истории и культуры) народов Российской Федерации, утвержденная, 35 этап строительства
- Граница территории объекта культурного наследия, подлежащая государственной охране, включенная в единый государственный реестр объектов культурного наследия (памятников истории и культуры) народов Российской Федерации, утвержденная, 36 этап строительства
- Граница территории объекта культурного наследия, подлежащая государственной охране, включенная в единый государственный реестр объектов культурного наследия (памятников истории и культуры) народов Российской Федерации, утвержденная, 37 этап строительства
- Граница территории объекта культурного наследия, подлежащая государственной охране, включенная в единый государственный реестр объектов культурного наследия (памятников истории и культуры) народов Российской Федерации, утвержденная, 38 этап строительства
- Граница территории объекта культурного наследия, подлежащая государственной охране, включенная в единый государственный реестр объектов культурного наследия (памятников истории и культуры) народов Российской Федерации, утвержденная, 39 этап строительства
- Граница территории объекта культурного наследия, подлежащая государственной охране, включенная в единый государственный реестр объектов культурного наследия (памятников истории и культуры) народов Российской Федерации, утвержденная, 40 этап строительства
- Граница территории объекта культурного наследия, подлежащая государственной охране, включенная в единый государственный реестр объектов культурного наследия (памятников истории и культуры) народов Российской Федерации, утвержденная, 41 этап строительства
- Граница территории объекта культурного наследия, подлежащая государственной охране, включенная в единый государственный реестр объектов культурного наследия (памятников истории и культуры) народов Российской Федерации, утвержденная, 42 этап строительства
- Граница территории объекта культурного наследия, подлежащая государственной охране, включенная в единый государственный реестр объектов культурного наследия (памятников истории и культуры) народов Российской Федерации, утвержденная, 43 этап строительства
- Граница территории объекта культурного наследия, подлежащая государственной охране, включенная в единый государственный реестр объектов культурного наследия (памятников истории и культуры) народов Российской Федерации, утвержденная, 44 этап строительства
- Граница территории объекта культурного наследия, подлежащая государственной охране, включенная в единый государственный реестр объектов культурного наследия (памятников истории и культуры) народов Российской Федерации, утвержденная, 45 этап строительства
- Граница территории объекта культурного наследия, подлежащая государственной охране, включенная в единый государственный реестр объектов культурного наследия (памятников истории и культуры) народов Российской Федерации, утвержденная, 46 этап строительства
- Граница территории объекта культурного наследия, подлежащая государственной охране, включенная в единый государственный реестр объектов культурного наследия (памятников истории и культуры) народов Российской Федерации, утвержденная, 47 этап строительства
- Граница территории объекта культурного наследия, подлежащая государственной охране, включенная в единый государственный реестр объектов культурного наследия (памятников истории и культуры) народов Российской Федерации, утвержденная, 48 этап строительства
- Граница территории объекта культурного наследия, подлежащая государственной охране, включенная в единый государственный реестр объектов культурного наследия (памятников истории и культуры) народов Российской Федерации, утвержденная, 49 этап строительства
- Граница территории объекта культурного наследия, подлежащая государственной охране, включенная в единый государственный реестр объектов культурного наследия (памятников истории и культуры) народов Российской Федерации, утвержденная, 50 этап строительства
- Граница территории объекта культурного наследия, подлежащая государственной охране, включенная в единый государственный реестр объектов культурного наследия (памятников истории и культуры) народов Российской Федерации, утвержденная, 51 этап строительства
- Граница территории объекта культурного наследия, подлежащая государственной охране, включенная в единый государственный реестр объектов культурного наследия (памятников истории и культуры) народов Российской Федерации, утвержденная, 52 этап строительства
- Граница территории объекта культурного наследия, подлежащая государственной охране, включенная в единый государственный реестр объектов культурного наследия (памятников истории и культуры) народов Российской Федерации, утвержденная, 53 этап строительства
- Граница территории объекта культурного наследия, подлежащая государственной охране, включенная в единый государственный реестр объектов культурного наследия (памятников истории и культуры) народов Российской Федерации, утвержденная, 54 этап строительства
- Граница территории объекта культурного наследия, подлежащая государственной охране, включенная в единый государственный реестр объектов культурного наследия (памятников истории и культуры) народов Российской Федерации, утвержденная, 55 этап строительства
- Граница территории объекта культурного наследия, подлежащая государственной охране, включенная в единый государственный реестр объектов культурного наследия (памятников истории и культуры) народов Российской Федерации, утвержденная, 56 этап строительства
- Граница территории объекта культурного наследия, подлежащая государственной охране, включенная в единый государственный реестр объектов культурного наследия (памятников истории и культуры) народов Российской Федерации, утвержденная, 57 этап строительства
- Граница территории объекта культурного наследия, подлежащая государственной охране, включенная в единый государственный реестр объектов культурного наследия (памятников истории и культуры) народов Российской Федерации, утвержденная, 58 этап строительства
- Граница территории объекта культурного наследия, подлежащая государственной охране, включенная в единый государственный реестр объектов культурного наследия (памятников истории и культуры) народов Российской Федерации, утвержденная, 59 этап строительства
- Граница территории объекта культурного наследия, подлежащая государственной охране, включенная в единый государственный реестр объектов культурного наследия (памятников истории и культуры) народов Российской Федерации, утвержденная, 60 этап строительства
- Граница территории объекта культурного наследия, подлежащая государственной охране, включенная в единый государственный реестр объектов культурного наследия (памятников истории и культуры) народов Российской Федерации, утвержденная, 61 этап строительства
- Граница территории объекта культурного наследия, подлежащая государственной охране, включенная в единый государственный реестр объектов культурного наследия (памятников истории и культуры) народов Российской Федерации, утвержденная, 62 этап строительства
- Граница территории объекта культурного наследия, подлежащая государственной охране, включенная в единый государственный реестр объектов культурного наследия (памятников истории и культуры) народов Российской Федерации, утвержденная, 63 этап строительства
- Граница территории объекта культурного наследия, подлежащая государственной охране, включенная в единый государственный реестр объектов культурного наследия (памятников истории и культуры) народов Российской Федерации, утвержденная, 64 этап строительства
- Граница территории объекта культурного наследия, подлежащая государственной охране, включенная в единый государственный реестр объектов культурного наследия (памятников истории и культуры) народов Российской Федерации, утвержденная, 65 этап строительства
- Граница территории объекта культурного наследия, подлежащая государственной охране, включенная в единый государственный реестр объектов культурного наследия (памятников истории и культуры) народов Российской Федерации, утвержденная, 66 этап строительства
- Граница территории объекта культурного наследия, подлежащая государственной охране, включенная в единый государственный реестр объектов культурного наследия (памятников истории и культуры) народов Российской Федерации, утвержденная, 67 этап строительства
- Граница территории объекта культурного наследия, подлежащая государственной охране, включенная в единый государственный реестр объектов культурного наследия (памятников истории и культуры) народов Российской Федерации, утвержденная, 68 этап строительства
- Граница территории объекта культурного наследия, подлежащая государственной охране, включенная в единый государственный реестр объектов культурного наследия (памятников истории и культуры) народов Российской Федерации, утвержденная, 69 этап строительства
- Граница территории объекта культурного наследия, подлежащая государственной охране, включенная в единый государственный реестр объектов культурного наследия (памятников истории и культуры) народов Российской Федерации, утвержденная, 70 этап строительства
- Граница территории объекта культурного наследия, подлежащая государственной охране, включенная в единый государственный реестр объектов культурного наследия (памятников истории и культуры) народов Российской Федерации, утвержденная, 71 этап строительства
- Граница территории объекта культурного наследия, подлежащая государственной охране, включенная в единый государственный реестр объектов культурного наследия (памятников истории и культуры) народов Российской Федерации, утвержденная, 72 этап строительства
- Граница территории объекта культурного наследия, подлежащая государственной охране, включенная в единый государственный реестр объектов культурного наследия (памятников истории и культуры) народов Российской Федерации, утвержденная, 73 этап строительства
- Граница территории объекта культурного наследия, подлежащая государственной охране, включенная в единый государственный реестр объектов культурного наследия (памятников истории и культуры) народов Российской Федерации, утвержденная, 74 этап строительства
- Граница территории объекта культурного наследия, подлежащая государственной охране, включенная в единый государственный реестр объектов культурного наследия (памятников истории и культуры) народов Российской Федерации, утвержденная, 75 этап строительства
- Граница территории объекта культурного наследия, подлежащая государственной охране, включенная в единый государственный реестр объектов культурного наследия (памятников истории и культуры) народов Российской Федерации, утвержденная, 76 этап строительства
- Граница территории объекта культурного наследия, подлежащая государственной охране, включенная в единый государственный реестр объектов культурного наследия (памятников истории и культуры) народов Российской Федерации, утвержденная, 77 этап строительства
- Граница территории объекта культурного наследия, подлежащая государственной охране, включенная в единый государственный реестр объектов культурного наследия (памятников истории и культуры) народов Российской Федерации, утвержденная, 78 этап строительства
- Граница территории объекта культурного наследия, подлежащая государственной охране, включенная в единый государственный реестр объектов культурного наследия (памятников истории и культуры) народов Российской Федерации, утвержденная, 79 этап строительства
- Граница территории объекта культурного наследия, подлежащая государственной охране, включенная в единый государственный реестр объектов культурного наследия (памятников истории и культуры) народов Российской Федерации, утвержденная, 80 этап строительства
- Граница территории объекта культурного наследия, подлежащая государственной охране, включенная в единый государственный реестр объектов культурного наследия (памятников истории и культуры) народов Российской Федерации, утвержденная, 81 этап строительства
- Граница территории объекта культурного наследия, подлежащая государственной охране, включенная в единый государственный реестр объектов культурного наследия (памятников истории и культуры) народов Российской Федерации, утвержденная, 82 этап строительства
- Граница территории объекта культурного наследия, подлежащая государственной охране, включенная в единый государственный реестр объектов культурного наследия (памятников истории и культуры) народов Российской Федерации, утвержденная, 83 этап строительства
- Граница территории объекта культурного наследия, подлежащая государственной охране, включенная в единый государственный реестр объектов культурного наследия (памятников истории и культуры) народов Российской Федерации, утвержденная, 84 этап строительства
- Граница территории объекта культурного наследия, подлежащая государственной охране, включенная в единый государственный реестр объектов культурного наследия (памятников истории и культуры) народов Российской Федерации, утвержденная, 85 этап строительства
- Граница территории объекта культурного наследия, подлежащая государственной охране, включенная в единый государственный реестр объектов культурного наследия (памятников истории и культуры) народов Российской Федерации, утвержденная, 86 этап строительства
- Граница территории объекта культурного наследия, подлежащая государственной охране, включенная в единый государственный реестр объектов культурного наследия (памятников истории и культуры) народов Российской Федерации, утвержденная, 87 этап строительства
- Граница территории объекта культурного наследия, подлежащая государственной охране, включенная в единый государственный реестр объектов культурного наследия (памятников истории и культуры) народов Российской Федерации, утвержденная, 88 этап строительства
- Граница территории объекта культурного наследия, подлежащая государственной охране, включенная в единый государственный реестр объектов культурного наследия (памятников истории и культуры) народов Российской Федерации, утвержденная, 89 этап строительства
- Граница территории объекта культурного наследия, подлежащая государственной охране, включенная в единый государственный реестр объектов культурного наследия (памятников истории и культуры) народов Российской Федерации, утвержденная, 90 этап строительства
- Граница территории объекта культурного наследия, подлежащая государственной охране, включенная в единый государственный реестр объектов культурного наследия (памятников истории и культуры) народов Российской Федерации, утвержденная, 91 этап строительства
- Граница территории объекта культурного наследия, подлежащая государственной охране, включенная в единый государственный реестр объектов культурного наследия (памятников истории и культуры) народов Российской Федерации, утвержденная, 92 этап строительства
- Граница территории объекта культурного наследия, подлежащая государственной охране, включенная в единый государственный реестр объектов культурного наследия (памятников истории и культуры) народов Российской Федерации, утвержденная, 93 этап строительства
- Граница территории объекта культурного наследия, подлежащая государственной охране, включенная в единый государственный реестр объектов культурного наследия (памятников истории и культуры) народов Российской Федерации, утвержденная, 94 этап строительства
- Граница территории объекта культурного наследия, подлежащая государственной охране, включенная в единый государственный реестр объектов культурного наследия (памятников истории и культуры) народов Российской Федерации, утвержденная, 95 этап строительства
- Граница территории объекта культурного наследия, подлежащая государственной охране, включенная в единый государственный реестр объектов культурного наследия (памятников истории и культуры) народов Российской Федерации, утвержденная, 96 этап строительства
- Граница территории объекта культурного наследия, подлежащая государственной охране, включенная в единый государственный реестр объектов культурного наследия (памятников истории и культуры) народов Российской Федерации, утвержденная, 97 этап строительства
- Граница территории объекта культурного наследия, подлежащая государственной охране, включенная в единый государственный реестр объектов культурного наследия (памятников истории и культуры) народов Российской Федерации, утвержденная, 98 этап строительства
- Граница территории объекта культурного наследия, подлежащая государственной охране, включенная в единый государственный реестр объектов культурного наследия (памятников истории и культуры) народов Российской Федерации, утвержденная, 99 этап строительства
- Граница территории объекта культурного наследия, подлежащая государственной охране, включенная в единый государственный реестр объектов культурного наследия (памятников истории и культуры) народов Российской Федерации, утвержденная, 100 этап строительства

Ситуационный план

Экспликация земельного участка

№	Наименование	Площадь, м²
1	Земельный участок	128,48
2	Площадь застройки	118,77
3	Площадь благоустройства	7730,1
4	Площадь озеленения	12,45

План 1-го этажа

Экспликация помещений

№	Наименование	Площадь, м²
1	Жилая комната	17,27
2	Кухня-ниша	7,47
3	Санузел	4,44
4	Коридор	10,25

План 2-го этажа

Экспликация помещений

№	Наименование	Площадь, м²
1	Жилая комната	13,91
2	Кухня-ниша	8,93
3	Санузел	5,63
4	Коридор	9,17

План 3-го этажа

Экспликация помещений

№	Наименование	Площадь, м²
1	Жилая комната	17,27
2	Кухня-ниша	7,47
3	Санузел	4,44
4	Коридор	10,25

План 4-го этажа

Экспликация помещений

№	Наименование	Площадь, м²
1	Жилая комната	13,91
2	Кухня-ниша	8,93
3	Санузел	5,63
4	Коридор	9,17

План 5-го этажа

Экспликация помещений

№	Наименование	Площадь, м²
1	Жилая комната	17,27
2	Кухня-ниша	7,47
3	Санузел	4,44
4	Коридор	10,25

План 6-го этажа

Экспликация помещений

№	Наименование	Площадь, м²
1	Жилая комната	17,27
2	Кухня-ниша	7,47
3	Санузел	4,44
4	Коридор	10,25

План 7-го этажа

Экспликация помещений

№	Наименование	Площадь, м²
1	Жилая комната	17,27
2	Кухня-ниша	7,47
3	Санузел	4,44
4	Коридор	10,25

План 8-го этажа

Экспликация помещений

№	Наименование	Площадь, м²
1	Жилая комната	17,27
2	Кухня-ниша	7,47
3	Санузел	4,44
4	Коридор	10,25

План 9-го этажа

Экспликация помещений

№	Наименование	Площадь, м²
1	Жилая комната	17,27
2	Кухня-ниша	7,47
3	Санузел	4,44
4	Коридор	10,25

План 10-го этажа

Экспликация помещений

№	Наименование	Площадь, м²
1	Жилая комната	17,27
2	Кухня-ниша	7,47
3	Санузел	4,44
4	Коридор	10,25

План 11-го этажа

Экспликация помещений

№	Наименование	Площадь, м²
1	Жилая комната	17,27
2	Кухня-ниша	7,47
3	Санузел	4,44
4	Коридор	10,25

План 12-го этажа

Экспликация помещений

№	Наименование	Площадь, м²
1	Жилая комната	17,27
2	Кухня-ниша	7,47
3	Санузел	4,44
4	Коридор	10,25

План 13-го этажа

Экспликация помещений

№	Наименование	Площадь, м²
1	Жилая комната	17,27
2	Кухня-ниша	7,47
3	Санузел	4,44
4	Коридор	10,25

План 14-го этажа

Экспликация помещений

№	Наименование	Площадь, м²
1	Жилая комната	17,27
2	Кухня-ниша	7,47
3	Санузел	4,44
4	Коридор	10,25

План 15-го этажа

Экспликация помещений

№	Наименование	Площадь, м²
1	Жилая комната	17,27
2	Кухня-ниша	7,47
3	Санузел	4,44
4	Коридор	10,25

План 16-го этажа

Экспликация помещений

№	Наименование	Площадь, м²
1	Жилая комната	17,27
2	Кухня-ниша	7,47
3	Санузел	4,44
4	Коридор	10,25

План 17-го этажа

Экспликация помещений

№	Наименование	Площадь, м²
1	Жилая комната	17,27
2	Кухня-ниша	7,47
3	Санузел	4,44
4	Коридор	10,25

План 18-го этажа

Экспликация помещений

№	Наименование	Площадь, м²
1	Жилая комната	17,27
2	Кухня-ниша	7,47
3	Санузел	4,44
4	Коридор	10,25

План 19-го этажа

Экспликация помещений

№	Наименование	Площадь, м²
1	Жилая комната	17,27
2	Кухня-ниша	7,47
3	Санузел	4,44
4	Коридор	10,25

План 20-го этажа

Экспликация помещений

№	Наименование	Площадь, м²
1	Жилая комната	17,27
2	Кухня-ниша	7,47
3	Санузел	4,44
4	Коридор	10,25

План 21-го этажа

Экспликация помещений

№	Наименование	Площадь, м²
1	Жилая комната	17,27
2	Кухня-ниша	7,47
3	Санузел	4,44
4	Коридор	10,25

План 22-го этажа

Экспликация помещений

№	Наименование	Площадь, м²
1	Жилая комната	17,27
2	Кухня-ниша	7,47
3	Санузел	4,44
4	Коридор	10,25

План 23-го этажа

Экспликация помещений

№	Наименование	Площадь, м²
1	Жилая комната	17,27
2	Кухня-ниша	7,47
3	Санузел	4,44
4	Коридор	10,25

План 24-го этажа

Экспликация помещений

№	Наименование	Площадь, м²
1	Жилая комната	17,27
2	Кухня-ниша	7,47
3	Санузел	4,44
4	Коридор	10,25

План 25-го этажа

Экспликация помещений

№	Наименование	Площадь, м²
1	Жилая комната	17,27
2	Кухня-ниша	7,47
3	Санузел	4,44
4	Коридор	10,25

План 26-го этажа

Экспликация помещений

№	Наименование	Площадь, м²
1	Жилая комната	17,27
2	Кухня-ниша	7,47
3	Санузел	4,44
4	Коридор	10,25

План 27-го этажа

Экспликация помещений

№	Наименование	Площадь, м²
1	Жилая комната	17,27
2	Кухня-ниша	7,47
3	Санузел	4,44
4	Коридор	10,25

План 28-го этажа

Экспликация помещений

№	Наименование	Площадь, м²
1	Жилая комната	17,27
2	Кухня-ниша	7,47
3	Санузел	4,44
4	Коридор	10,25

План 29-го этажа

Экспликация помещений

№	Наименование	Площадь, м²
1	Жилая комната	17,27
2	Кухня-ниша	7,47
3	Санузел	4,44
4	Коридор	10,25

План 30-го этажа

Экспликация помещений

№	Наименование	Площадь, м²
1	Жилая комната	17,27
2	Кухня-ниша	7,47
3	Санузел	4,44
4	Коридор	10,25

План 31-го этажа

Экспликация помещений

№	Наименование	Площадь, м²
1	Жилая комната	17,27
2	Кухня-ниша	7,47
3	Санузел	4,44
4	Коридор	10,25

План 32-го этажа

Экспликация помещений

№	Наименование	Площадь, м²
1	Жилая комната	17,27
2	Кухня-ниша	7,47
3	Санузел	4,44
4	Коридор	10,25

План 33-го этажа

Экспликация помещений

№	Наименование	Площадь, м²
1	Жилая комната	17,27
2	Кухня-ниша	7,47
3	Санузел	4,44
4	Коридор	10,25

План 34-го этажа

Экспликация помещений

№	Наименование	Площадь, м²
1	Жилая комната	17,27
2	Кухня-ниша	7,47
3	Санузел	4,44
4	Коридор	10,25

План 35-го этажа

Экспликация помещений

№	Наименование	Площадь, м²
1	Жилая комната	17,27
2	Кухня-ниша	7,47
3	Санузел	4,44
4	Коридор	10,25

План 36-го этажа

Экспликация помещений

№	Наименование	Площадь, м²
1	Жилая комната	17,27
2	Кухня-ниша	7,47
3	Санузел	4,44
4	Коридор	10,25

План 37-го этажа

Экспликация помещений

№	Наименование	Площадь, м²
1	Жилая комната	17,27
2	Кухня-ниша	7,47
3	Санузел	4,44
4	Коридор	10,25

План 38-го этажа

Экспликация помещений

№	Наименование	Площадь, м²
1	Жилая комната	17,27
2	Кухня-ниша	7,47
3	Санузел	4,44
4	Коридор	10,25

План 39-го этажа

Экспликация помещений

№	Наименование	Площадь, м²
1	Жилая комната	17,27
2	Кухня-ниша	7,47
3	Санузел	4,44
4	Коридор	10,25

План 40-го этажа

Экспликация помещений

№	Наименование	Площадь, м²
1	Жилая комната	17,27
2	Кухня-ниша	7,47
3	Санузел	4,44
4	Коридор	10,25

План 41-го этажа

Экспликация помещений

№	Наименование	Площадь, м²
1	Жилая комната	17,27
2	Кухня-ниша	7,47
3	Санузел	4,44
4	Коридор	10,25

План 42-го этажа

Экспликация помещений

№	Наименование	Площадь, м²
1	Жилая комната	17,27
2	Кухня-ниша	7,47
3	Санузел	4,44
4	Коридор	10,25

План 43-го этажа

Экспликация помещений

№	Наименование	Площадь, м²
1	Жилая комната	17,27
2	Кухня-ниша	7,47
3	Санузел	4,44
4	Коридор	10,25

План 44-го этажа

Экспликация помещений

№	Наименование	Площадь, м²
1	Жилая комната	17,27
2	Кухня-ниша	7,47
3	Санузел	4,44
4	Коридор	10,25

План 45-го этажа

Экспликация помещений

№	Наименование	Площадь, м²
1	Жилая комната	17,27
2	Кухня-ниша	7,47
3	Санузел	4,44
4	Коридор	10,25

План 46-го этажа

Экспликация помещений

№	Наименование	Площадь, м²
1	Жилая комната	17,27
2	Кухня-ниша	7,47
3	Санузел	4,44
4	Коридор	10,25

План 47-го этажа

Экспликация помещений

№	Наименование	Площадь, м²
1	Жилая комната	17,27
2	Кухня-ниша	7,47
3	Санузел	4,44
4	Коридор	10,25

План 48-го этажа

Экспликация помещений

№	Наименование	Площадь, м²
1	Жилая комната	17,27
2	Кухня-ниша	7,47
3	Санузел	4,44
4	Коридор	10,25

План 49-го этажа

Экспликация помещений

№	Наименование	Площадь, м²
1	Жилая комната	17,27
2	Кухня-ниша	7,47
3	Санузел	4,44
4	Коридор	10,25

План 50-го этажа

Экспликация помещений

№	Наименование	Площадь, м²
1	Жилая комната	17,27
2	Кухня-ниша	7,47
3	Санузел	4,44
4	Коридор	10,25

План 51-го этажа

Экспликация помещений

№	Наименование	Площадь, м²
1	Жилая комната	17,27
2	Кухня-ниша	7,47
3	Санузел	4,44
4	Коридор	10,25

План 52-го этажа

Экспликация помещений

№	Наименование	Площадь, м²
1	Жилая комната	17,27
2	Кухня-ниша	7,47
3	Санузел	4,44
4	Коридор	10,25

План 53-го этажа

Экспликация помещений

№	Наименование	Площадь, м²
1	Жилая комната	17,27
2	Кухня-ниша	7,47
3	Санузел	4,44
4	Коридор	10,25

План 54-го этажа

Экспликация помещений

№	Наименование	Площадь, м²
1	Жилая комната	17,27
2	Кухня-ниша	7,47
3	Санузел	4,44
4	Коридор	10,25

План 55-го этажа

Экспликация помещений

№	Наименование	Площадь, м²
1	Жилая комната	17,27
2	Кухня-ниша	7,47
3	Санузел	4,44
4	Коридор	10,25

План 56-го этажа

Экспликация помещений

№	Наименование	Площадь, м²
1	Жилая комната	17,27
2	Кухня-ниша	7,47
3	Санузел	4,44
4	Коридор	10,25

План 57-го этажа

Экспликация помещений

№	Наименование	Площадь, м²
1	Жилая комната	17,27
2	Кухня-ниша	7,47
3	Санузел	4,44
4	Коридор	10,25

План 58-го этажа

Экспликация помещений

№	Наименование	Площадь, м²
1	Жилая комната	17,27
2	Кухня-ниша	7,47
3	Санузел	4,44
4	Коридор	10,25

План 59-го этажа

Экспликация помещений

№	Наименование	Площадь, м²
1	Жилая комната	17,27
2	Кухня-ниша	7,47
3	Санузел	4,44
4	Коридор	10,25

План 60-го этажа

Экспликация помещений

№	Наименование	Площадь, м²
1	Жилая комната	17,27
2	Кухня-ниша	7,47
3	Санузел	4,44
4	Коридор	10,25

План 61-го этажа

Экспликация помещений

№	Наименование	Площадь, м²
1	Жилая комната	17,27
2	Кухня-ниша	7,47
3	Санузел	4,44
4	Коридор	10,25

План 62-го этажа

Экспликация помещений

№	Наименование	Площадь, м²
1	Жилая комната	17,27
2	Кух

Планировочные решения

Условные обозначения

- Граница земельного участка
- -3.30 Абсолютная отметка
- Ось симметрии
- Граница 1 цокольного этажа
- Граница 2 цокольного этажа
- Граница подземной автостоянки
- Граница надземной автостоянки
- Направление движения автомобилей
- Въезд/выезд
- Граница технического подполья
- Граница 1 надземного этажа
- Граница 2 надземного этажа
- Граница 3 надземного этажа
- Граница 4 надземного этажа
- Граница 5 надземного этажа
- Граница 6 надземного этажа
- Граница 7 надземного этажа
- Граница 8 надземного этажа
- Граница 9 надземного этажа
- Граница 10 надземного этажа
- Граница 11 надземного этажа
- Граница 12 надземного этажа
- Граница 13 надземного этажа
- Граница 14 надземного этажа
- Граница 15 надземного этажа
- Граница 16 надземного этажа
- Граница 17 надземного этажа
- Граница 18 надземного этажа
- Граница 19 надземного этажа
- Граница 20 надземного этажа
- Граница 21 надземного этажа
- Граница 22 надземного этажа
- Граница 23 надземного этажа
- Граница 24 надземного этажа
- Граница 25 надземного этажа
- Граница 26 надземного этажа
- Граница 27 надземного этажа
- Граница 28 надземного этажа
- Граница 29 надземного этажа
- Граница 30 надземного этажа
- Граница 31 надземного этажа
- Граница 32 надземного этажа
- Граница 33 надземного этажа
- Граница 34 надземного этажа
- Граница 35 надземного этажа
- Граница 36 надземного этажа
- Граница 37 надземного этажа
- Граница 38 надземного этажа
- Граница 39 надземного этажа
- Граница 40 надземного этажа
- Граница 41 надземного этажа
- Граница 42 надземного этажа
- Граница 43 надземного этажа
- Граница 44 надземного этажа
- Граница 45 надземного этажа
- Граница 46 надземного этажа
- Граница 47 надземного этажа
- Граница 48 надземного этажа
- Граница 49 надземного этажа
- Граница 50 надземного этажа
- Граница 51 надземного этажа
- Граница 52 надземного этажа
- Граница 53 надземного этажа
- Граница 54 надземного этажа
- Граница 55 надземного этажа
- Граница 56 надземного этажа
- Граница 57 надземного этажа
- Граница 58 надземного этажа
- Граница 59 надземного этажа
- Граница 60 надземного этажа
- Граница 61 надземного этажа
- Граница 62 надземного этажа
- Граница 63 надземного этажа
- Граница 64 надземного этажа
- Граница 65 надземного этажа
- Граница 66 надземного этажа
- Граница 67 надземного этажа
- Граница 68 надземного этажа
- Граница 69 надземного этажа
- Граница 70 надземного этажа
- Граница 71 надземного этажа
- Граница 72 надземного этажа
- Граница 73 надземного этажа
- Граница 74 надземного этажа
- Граница 75 надземного этажа
- Граница 76 надземного этажа
- Граница 77 надземного этажа
- Граница 78 надземного этажа
- Граница 79 надземного этажа
- Граница 80 надземного этажа
- Граница 81 надземного этажа
- Граница 82 надземного этажа
- Граница 83 надземного этажа
- Граница 84 надземного этажа
- Граница 85 надземного этажа
- Граница 86 надземного этажа
- Граница 87 надземного этажа
- Граница 88 надземного этажа
- Граница 89 надземного этажа
- Граница 90 надземного этажа
- Граница 91 надземного этажа
- Граница 92 надземного этажа
- Граница 93 надземного этажа
- Граница 94 надземного этажа
- Граница 95 надземного этажа
- Граница 96 надземного этажа
- Граница 97 надземного этажа
- Граница 98 надземного этажа
- Граница 99 надземного этажа
- Граница 100 надземного этажа
- Граница 101 надземного этажа
- Граница 102 надземного этажа
- Граница 103 надземного этажа
- Граница 104 надземного этажа
- Граница 105 надземного этажа
- Граница 106 надземного этажа
- Граница 107 надземного этажа
- Граница 108 надземного этажа
- Граница 109 надземного этажа
- Граница 110 надземного этажа
- Граница 111 надземного этажа
- Граница 112 надземного этажа
- Граница 113 надземного этажа
- Граница 114 надземного этажа
- Граница 115 надземного этажа
- Граница 116 надземного этажа
- Граница 117 надземного этажа
- Граница 118 надземного этажа
- Граница 119 надземного этажа
- Граница 120 надземного этажа
- Граница 121 надземного этажа
- Граница 122 надземного этажа
- Граница 123 надземного этажа
- Граница 124 надземного этажа
- Граница 125 надземного этажа
- Граница 126 надземного этажа
- Граница 127 надземного этажа
- Граница 128 надземного этажа
- Граница 129 надземного этажа
- Граница 130 надземного этажа
- Граница 131 надземного этажа
- Граница 132 надземного этажа
- Граница 133 надземного этажа
- Граница 134 надземного этажа
- Граница 135 надземного этажа
- Граница 136 надземного этажа
- Граница 137 надземного этажа
- Граница 138 надземного этажа
- Граница 139 надземного этажа
- Граница 140 надземного этажа
- Граница 141 надземного этажа
- Граница 142 надземного этажа
- Граница 143 надземного этажа
- Граница 144 надземного этажа
- Граница 145 надземного этажа
- Граница 146 надземного этажа
- Граница 147 надземного этажа
- Граница 148 надземного этажа
- Граница 149 надземного этажа
- Граница 150 надземного этажа
- Граница 151 надземного этажа
- Граница 152 надземного этажа
- Граница 153 надземного этажа
- Граница 154 надземного этажа
- Граница 155 надземного этажа
- Граница 156 надземного этажа
- Граница 157 надземного этажа
- Граница 158 надземного этажа
- Граница 159 надземного этажа
- Граница 160 надземного этажа
- Граница 161 надземного этажа
- Граница 162 надземного этажа
- Граница 163 надземного этажа
- Граница 164 надземного этажа
- Граница 165 надземного этажа
- Граница 166 надземного этажа
- Граница 167 надземного этажа
- Граница 168 надземного этажа
- Граница 169 надземного этажа
- Граница 170 надземного этажа
- Граница 171 надземного этажа
- Граница 172 надземного этажа
- Граница 173 надземного этажа
- Граница 174 надземного этажа
- Граница 175 надземного этажа
- Граница 176 надземного этажа
- Граница 177 надземного этажа
- Граница 178 надземного этажа
- Граница 179 надземного этажа
- Граница 180 надземного этажа
- Граница 181 надземного этажа
- Граница 182 надземного этажа
- Граница 183 надземного этажа
- Граница 184 надземного этажа
- Граница 185 надземного этажа
- Граница 186 надземного этажа
- Граница 187 надземного этажа
- Граница 188 надземного этажа
- Граница 189 надземного этажа
- Граница 190 надземного этажа
- Граница 191 надземного этажа
- Граница 192 надземного этажа
- Граница 193 надземного этажа
- Граница 194 надземного этажа
- Граница 195 надземного этажа
- Граница 196 надземного этажа
- Граница 197 надземного этажа
- Граница 198 надземного этажа
- Граница 199 надземного этажа
- Граница 200 надземного этажа
- Граница 201 надземного этажа
- Граница 202 надземного этажа
- Граница 203 надземного этажа
- Граница 204 надземного этажа
- Граница 205 надземного этажа
- Граница 206 надземного этажа
- Граница 207 надземного этажа
- Граница 208 надземного этажа
- Граница 209 надземного этажа
- Граница 210 надземного этажа
- Граница 211 надземного этажа
- Граница 212 надземного этажа
- Граница 213 надземного этажа
- Граница 214 надземного этажа
- Граница 215 надземного этажа
- Граница 216 надземного этажа
- Граница 217 надземного этажа
- Граница 218 надземного этажа
- Граница 219 надземного этажа
- Граница 220 надземного этажа
- Граница 221 надземного этажа
- Граница 222 надземного этажа
- Граница 223 надземного этажа
- Граница 224 надземного этажа
- Граница 225 надземного этажа
- Граница 226 надземного этажа
- Граница 227 надземного этажа
- Граница 228 надземного этажа
- Граница 229 надземного этажа
- Граница 230 надземного этажа
- Граница 231 надземного этажа
- Граница 232 надземного этажа
- Граница 233 надземного этажа
- Граница 234 надземного этажа
- Граница 235 надземного этажа
- Граница 236 надземного этажа
- Граница 237 надземного этажа
- Граница 238 надземного этажа
- Граница 239 надземного этажа
- Граница 240 надземного этажа
- Граница 241 надземного этажа
- Граница 242 надземного этажа
- Граница 243 надземного этажа
- Граница 244 надземного этажа
- Граница 245 надземного этажа
- Граница 246 надземного этажа
- Граница 247 надземного этажа
- Граница 248 надземного этажа
- Граница 249 надземного этажа
- Граница 250 надземного этажа
- Граница 251 надземного этажа
- Граница 252 надземного этажа
- Граница 253 надземного этажа
- Граница 254 надземного этажа
- Граница 255 надземного этажа
- Граница 256 надземного этажа
- Граница 257 надземного этажа
- Граница 258 надземного этажа
- Граница 259 надземного этажа
- Граница 260 надземного этажа
- Граница 261 надземного этажа
- Граница 262 надземного этажа
- Граница 263 надземного этажа
- Граница 264 надземного этажа
- Граница 265 надземного этажа
- Граница 266 надземного этажа
- Граница 267 надземного этажа
- Граница 268 надземного этажа
- Граница 269 надземного этажа
- Граница 270 надземного этажа
- Граница 271 надземного этажа
- Граница 272 надземного этажа
- Граница 273 надземного этажа
- Граница 274 надземного этажа
- Граница 275 надземного этажа
- Граница 276 надземного этажа
- Граница 277 надземного этажа
- Граница 278 надземного этажа
- Граница 279 надземного этажа
- Граница 280 надземного этажа
- Граница 281 надземного этажа
- Граница 282 надземного этажа
- Граница 283 надземного этажа
- Граница 284 надземного этажа
- Граница 285 надземного этажа
- Граница 286 надземного этажа
- Граница 287 надземного этажа
- Граница 288 надземного этажа
- Граница 289 надземного этажа
- Граница 290 надземного этажа
- Граница 291 надземного этажа
- Граница 292 надземного этажа
- Граница 293 надземного этажа
- Граница 294 надземного этажа
- Граница 295 надземного этажа
- Граница 296 надземного этажа
- Граница 297 надземного этажа
- Граница 298 надземного этажа
- Граница 299 надземного этажа
- Граница 300 надземного этажа
- Граница 301 надземного этажа
- Граница 302 надземного этажа
- Граница 303 надземного этажа
- Граница 304 надземного этажа
- Граница 305 надземного этажа
- Граница 306 надземного этажа
- Граница 307 надземного этажа
- Граница 308 надземного этажа
- Граница 309 надземного этажа
- Граница 310 надземного этажа
- Граница 311 надземного этажа
- Граница 312 надземного этажа
- Граница 313 надземного этажа
- Граница 314 надземного этажа
- Граница 315 надземного этажа
- Граница 316 надземного этажа
- Граница 317 надземного этажа
- Граница 318 надземного этажа
- Граница 319 надземного этажа
- Граница 320 надземного этажа
- Граница 321 надземного этажа
- Граница 322 надземного этажа
- Граница 323 надземного этажа
- Граница 324 надземного этажа
- Граница 325 надземного этажа
- Граница 326 надземного этажа
- Граница 327 надземного этажа
- Граница 328 надземного этажа
- Граница 329 надземного этажа
- Граница 330 надземного этажа
- Граница 331 надземного этажа
- Граница 332 надземного этажа
- Граница 333 надземного этажа
- Граница 334 надземного этажа
- Граница 335 надземного этажа
- Граница 336 надземного этажа
- Граница 337 надземного этажа
- Граница 338 надземного этажа
- Граница 339 надземного этажа
- Граница 340 надземного этажа
- Граница 341 надземного этажа
- Граница 342 надземного этажа
- Граница 343 надземного этажа
- Граница 344 надземного этажа
- Граница 345 надземного этажа
- Граница 346 надземного этажа
- Граница 347 надземного этажа
- Граница 348 надземного этажа
- Граница 349 надземного этажа
- Граница 350 надземного этажа
- Граница 351 надземного этажа
- Граница 352 надземного этажа
- Граница 353 надземного этажа
- Граница 354 надземного этажа
- Граница 355 надземного этажа
- Граница 356 надземного этажа
- Граница 357 надземного этажа
- Граница 358 надземного этажа
- Граница 359 надземного этажа
- Граница 360 надземного этажа
- Граница 361 надземного этажа
- Граница 362 надземного этажа
- Граница 363 надземного этажа
- Граница 364 надземного этажа
- Граница 365 надземного этажа
- Граница 366 надземного этажа
- Граница 367 надземного этажа
- Граница 368 надземного этажа
- Граница 369 надземного этажа
- Граница 370 надземного этажа
- Граница 371 надземного этажа
- Граница 372 надземного этажа
- Граница 373 надземного этажа
- Граница 374 надземного этажа
- Граница 375 надземного этажа
- Граница 376 надземного этажа
- Граница 377 надземного этажа
- Граница 378 надземного этажа
- Граница 379 надземного этажа
- Граница 380 надземного этажа
- Граница 381 надземного этажа
- Граница 382 надземного этажа
- Граница 383 надземного этажа
- Граница 384 надземного этажа
- Граница 385 надземного этажа
- Граница 386 надземного этажа
- Граница 387 надземного этажа
- Граница 388 надземного этажа
- Граница 389 надземного этажа
- Граница 390 надземного этажа
- Граница 391 надземного этажа
- Граница 392 надземного этажа
- Граница 393 надземного этажа
- Граница 394 надземного этажа
- Граница 395 надземного этажа
- Граница 396 надземного этажа
- Граница 397 надземного этажа
- Граница 398 надземного этажа
- Граница 399 надземного этажа
- Граница 400 надземного этажа
- Граница 401 надземного этажа
- Граница 402 надземного этажа
- Граница 403 надземного этажа
- Граница 404 надземного этажа
- Граница 405 надземного этажа
- Граница 406 надземного этажа
- Граница 407 надземного этажа
- Граница 408 надземного этажа
- Граница 409 надземного этажа
- Граница 410 надземного этажа
- Граница 411 надземного этажа
- Граница 412 надземного этажа
- Граница 413 надземного этажа
- Граница 414 надземного этажа
- Граница 415 надземного этажа
- Граница 416 надземного этажа
- Граница 417 надземного этажа
- Граница 418 надземного этажа
- Граница 419 надземного этажа
- Граница 420 надземного этажа
- Граница 421 надземного этажа
- Граница 422 надземного этажа
- Граница 423 надземного этажа
- Граница 424 надземного этажа
- Граница 425 надземного этажа
- Граница 426 надземного этажа
- Граница 427 надземного этажа
- Граница 428 надземного этажа
- Граница 429 надземного этажа
- Граница 430 надземного этажа
- Граница 431 надземного этажа
- Граница 432 надземного этажа
- Граница 433 надземного этажа
- Граница 434 надземного этажа
- Граница 435 надземного этажа
- Граница 436 надземного этажа
- Граница 437 надземного этажа
- Граница 438 надземного этажа
- Граница 439 надземного этажа
- Граница 440 надземного этажа
- Граница 441 надземного этажа
- Граница 442 надземного этажа
- Граница 443 надземного этажа
- Граница 444 надземного этажа
- Граница 445 надземного этажа
- Граница 446 надземного этажа
- Граница 447 надземного этажа
- Граница 448 надземного этажа
- Граница 449 надземного этажа
- Граница 450 надземного этажа
- Граница 451 надземного этажа
- Граница 452 надземного этажа
- Граница 453 надземного этажа
- Граница 454 надземного этажа
- Граница 455 надземного этажа
- Граница 456 надземного этажа
- Граница 457 надземного этажа
- Граница 458 надземного этажа
- Граница 459 надземного этажа
- Граница 460 надземного этажа
- Граница 461 надземного этажа
- Граница 462 надземного этажа
- Граница 463 надземного этажа
- Граница 464 надземного этажа
- Граница 465 надземного этажа
- Граница 466 надземного этажа
- Граница 467 надземного этажа
- Граница 468 надземного этажа
- Граница 469 надземного этажа
- Граница 470 надземного этажа
- Граница 471 надземного этажа
- Граница 472 надземного этажа
- Граница 473 надземного этажа
- Граница 474 надземного этажа
- Граница 475 надземного этажа
- Граница 476 надземного этажа
- Граница 477 надземного этажа
- Граница 478 надземного этажа
- Граница 479 надземного этажа
- Граница 480 надземного этажа
- Граница 481 надземного этажа
- Граница 482 надземного этажа
- Граница 483 надземного этажа
- Граница 484 надземного этажа
- Граница 485 надземного этажа
- Граница 486 надземного этажа
- Граница 487 надземного этажа
- Граница 488 надземного этажа
- Граница 489 надземного этажа
- Граница 490 надземного этажа
- Граница 491 надземного этажа
- Граница 492 надземного этажа
- Граница 493 надземного этажа
- Граница 494 надземного этажа
- Граница 495 надземного этажа
- Граница 496 надземного этажа
- Граница 497 надземного этажа
- Граница 498 надземного этажа
- Граница 499 надземного этажа
- Граница 500 надземного этажа
- Граница 501 надземного этажа
- Граница 502 надземного этажа
- Граница 503 надземного этажа
- Граница 504 надземного этажа
- Граница 505 надземного этажа
- Граница 506 надземного этажа
- Граница 507 надземного этажа
- Граница 508 надземного этажа
- Граница 509 надземного этажа
- Граница 510 надземного этажа
- Граница 511 надземного этажа
- Граница 512 надземного этажа
- Граница 513 надземного этажа
- Граница 514 надземного этажа
- Граница 515 надземного этажа
- Граница 516 надземного этажа
- Граница 517 надземного этажа
- Граница 518 надземного этажа
- Граница 519 надземного этажа
- Граница 520 надземного этажа
- Граница 521 надземного этажа
- Граница 522 надземного этажа
- Граница 523 надземного этажа
- Граница 524 надземного этажа
- Граница 525 надземного этажа
- Граница 526 надземного этажа
- Граница 527 надземного этажа
- Граница 528 надземного этажа
- Граница 529 надземного этажа
- Граница 530 надземного этажа
- Граница 531 надземного этажа
- Граница 532 надземного этажа
- Граница 533 надземного этажа
- Граница 534 надземного этажа
- Граница 535 надземного этажа
- Граница 536 надземного этажа
- Граница 537 надземного этажа
- Граница 538 надземного этажа
- Граница 539 надземного этажа
- Граница 540 надземного этажа
- Граница 541 надземного этажа
- Граница 542 надземного этажа
- Граница 543 надземного этажа
- Граница 544 надземного этажа
- Граница 545 надземного этажа
- Граница 546 надземного этажа
- Граница 547 надземного этажа
- Граница 548 надземного этажа
- Граница 549 надземного этажа
- Граница 550 надземного этажа
- Граница 551 надземного этажа
- Граница 552 надземного этажа
- Граница 553 надземного этажа
- Граница 554 надземного этажа
- Граница 555 надземного этажа
- Граница 556 надземного этажа
- Граница 557 надземного этажа
- Граница 558 надземного этажа
- Граница 559 надземного этажа
- Граница 560 надземного этажа
- Граница 561 надземного этажа
- Граница 562 надземного этажа
- Граница 563 надземного этажа
- Граница 564 надземного этажа
- Граница 565 надземного этажа
- Граница 566 надземного этажа
- Граница 567 надземного этажа
- Граница 568 надземного этажа
- Граница 569 надземного этажа
- Граница 570 надземного этажа
- Граница 571 надземного этажа
- Граница 572 надземного этажа
- Граница 573 надземного этажа
- Граница 574 надземного этажа
- Граница 575 надземного этажа
- Граница 576 надземного этажа
- Граница 577 надземного этажа
- Граница 578 надземного этажа
- Граница 579 надземного этажа
- Граница 580 надземного этажа
- Граница 581 надземного этажа
- Граница 582 надземного этажа
- Граница 583 надземного этажа
- Граница 584 надземного этажа
- Граница 585 надземного этажа
- Граница 586 надземного этажа
- Граница 587 надземного этажа
- Граница 588 надземного этажа
- Граница 589 надземного этажа
- Граница 590 надземного этажа
- Граница 591 надземного этажа
- Граница 592 надземного этажа
- Граница 593 надземного этажа
- Граница 594 надземного этажа
- Граница 595 надземного этажа
- Граница 596 надземного этажа
- Граница 597 надземного этажа
- Граница 598 надземного этажа
- Граница 599 надземного этажа
- Граница 600 надземного этажа
- Граница 601 надземного этажа
- Граница 602 надземного этажа
- Граница 603 надземного этажа
- Граница 604 надземного этажа
- Граница 605 надземного этажа
- Граница 606 надземного этажа
- Граница 607 надземного этажа
- Граница 608 надземного этажа
- Граница 609 надземного этажа
- Граница 610 надземного этажа
- Граница 611 надземного этажа
- Граница 612 надземного этажа
- Граница 613 надземного этажа
- Граница 614 надземного этажа
- Граница 615 надземного этажа
- Граница 616 надземного этажа
- Граница 617 надземного этажа
- Граница 618 надземного этажа
- Граница 619 надземного этажа
- Граница 620 надземного этажа
- Граница 621 надземного этажа
- Граница 622 надземного этажа
- Граница 623 надземного этажа
- Граница 624 надземного этажа
- Граница 625 надземного этажа
- Граница 626 надземного этажа
- Граница 627 надземного этажа
- Граница 628 надземного этажа
- Граница 629 надземного этажа
- Граница 630 надземного этажа
- Граница 631 надземного этажа
- Граница 632 надземного этажа
- Граница 633 надземного этажа
- Граница 634 надземного этажа
- Граница 635 надземного этажа
- Граница 636 надземного этажа
- Граница 637 надземного этажа
- Граница 638 надземного этажа
- Граница 639 надземного этажа
- Граница 640 надземного этажа
- Граница 641 надземного этажа
- Граница 642 надземного этажа
- Граница 643 надземного этажа
- Граница 644 надземного этажа
- Граница 645 надземного этажа
- Граница 646 надземного этажа
- Граница 647 надземного этажа
- Граница 648 надземного этажа
- Граница 649 надземного этажа
- Граница 650 надземного этажа
- Граница 651 надземного этажа
- Граница 652 надземного этажа
- Граница 653 надземного этажа
- Граница 654 надземного этажа
- Граница 655 надземного этажа
- Граница 656 надземного этажа
- Граница 657 надземного этажа
- Граница 658 надземного этажа
- Граница 659 надземного этажа
- Граница 660 надземного этажа
- Граница 661 надземного этажа
- Граница 662 надземного этажа
- Граница 663 надземного этажа
- Граница 664 надземного этажа
- Граница 665 надземного этажа
- Граница 666 надземного этажа
- Граница 667 надземного этажа
- Граница 668 надземного этажа
- Граница 669 надземного этажа
- Граница 670 надземного этажа
- Граница 671 надземного этажа
- Граница 672 надземного этажа
- Граница 673 надземного этажа
- Граница 674 надземного этажа
- Граница 675 надземного этажа
- Граница 676 надземного этажа
- Граница 677 надземного этажа
- Граница 678 надземного этажа
- Граница 679 надземного этажа
- Граница 680 надземного этажа
- Граница 681 надземного этажа
- Граница 682 надземного этажа
- Граница 683 надземного этажа
- Граница 684 надземного этажа
- Граница 685 надземного этажа
- Граница 686 надземного этажа
- Граница 687 надземного этажа
- Граница 688 надземного этажа
- Граница 689 надземного этажа
- Граница 690 надземного этажа
- Граница 691 надземного этажа
- Граница 692 надземного этажа
- Граница 693 надземного этажа
- Граница 694 надземного этажа
- Граница 695 надземного этажа
- Граница 696 надземного этажа
- Граница 697 надземного этажа
- Граница 698 надземного этажа
- Граница 699 надземного этажа
- Граница 700 надземного этажа
- Граница 701 надземного этажа
- Граница 702 надземного этажа
- Граница 703 надземного этажа
- Граница 704 надземного этажа
- Граница 705 надземного этажа
- Граница 706 надземного этажа
- Граница 707 надземного этажа
- Граница 708 надземного этажа
- Граница 709 надземного этажа
- Граница 710 надземного этажа
- Граница 711 надземного этажа
- Граница 712 надземного этажа
- Граница 713 надземного этажа
- Граница 714 надземного этажа
- Граница 715 надземного этажа
- Граница 716 надземного этажа
- Граница 717 надземного этажа
- Граница 718 надземного этажа
- Граница 719 надземного этажа
- Граница 720 надземного этажа
- Граница 721 надземного этажа
- Граница 722 надземного этажа
- Граница 723 надземного этажа
- Граница 724 надземного этажа
- Граница 725 надземного этажа
- Граница 726 надземного этажа
- Граница 727 надземного этажа
- Граница 728 надземного этажа
- Граница 729 надземного этажа
- Граница 730 надземного этажа
- Граница 731 надземного этажа
- Граница 732 надземного этажа
- Граница 733 надземного этажа
- Граница 734 надземного этажа
- Граница 735 надземного этажа
- Граница 736 надземного этажа
- Граница 737 надземного этажа
- Граница 738 надземного этажа
- Граница 739 надземного этажа
- Граница 740 надземного этажа
- Граница 741 надземного этажа
- Граница 742 надземного этажа
- Граница 743 надземного этажа
- Граница 744 надземного этажа
- Граница 745 надземного этажа
- Граница 746 надземного этажа
- Граница 747 надземного этажа
- Граница 748 надземного этажа
- Граница 749 надземного этажа
- Граница 750 надземного этажа
- Граница 751 надземного этажа
- Граница 752 надземного этажа
- Граница 753 надземного этажа
- Граница 754 надземного этажа
- Граница 755 надземного этажа
- Граница 756 надземного этажа
- Граница 757 надземного этажа
- Граница 758 надземного этажа
- Граница 759 надземного этажа
- Граница 760 надземного этажа
- Граница 761 надземного этажа
- Граница 762 надземного этажа
- Граница 763 надземного этажа
- Граница 764 надземного этажа
- Граница 765 надземного этажа
- Граница 766 надземного этажа
- Граница 767 надземного этажа
- Граница 768 надземного этажа
- Граница 769 надземного этажа
- Граница 770 надземного этажа
- Граница 771 надземного этажа
- Граница 772 надземного этажа
- Граница 773 надземного этажа
- Граница 774 надземного этажа
- Граница 775 надземного этажа
- Граница 776 надземного этажа
- Граница 777 надземного этажа
- Граница 778 надземного этажа
- Граница 779 надземного этажа
- Граница 780 надземного этажа
- Граница 781 надземного этажа
- Граница 782 надземного этажа
- Граница 783 надземного этажа
- Граница 784 надземного этажа
- Граница 785 надземного этажа
- Граница 786 надземного этажа
- Граница 787 надземного этажа
- Граница 788 надземного этажа
- Граница 789 надземного этажа
- Граница 790 надземного этажа
- Граница 791 надземного этажа
- Граница 792 надземного этажа
- Граница 793 надземного этажа
- Граница 794 надземного этажа
- Граница 795 надземного этажа
- Граница 796 надземного этажа
- Граница 797 надземного этажа
- Граница 798 надземного этажа
- Граница 799 надземного этажа
- Граница 800 надземного этажа
- Граница 801 надземного этажа
- Граница 802 надземного этажа
- Граница 803 надземного этажа
- Граница 804 надземного этажа
- Граница 805 надземного этажа
- Граница 806 надземного этажа
- Граница 807 надземного этажа
- Граница 808 надземного этажа
- Граница 809 надземного этажа
- Граница 810 надземного этажа
- Граница 811 надземного этажа
- Граница 812 надземного этажа
- Граница 813 надземного этажа
- Граница 814 надземного этажа
- Граница 815 надземного этажа
- Граница 816 надземного этажа
- Граница 817 надземного этажа
- Граница 818 надземного этажа
- Граница 819 надземного этажа
- Граница 820 надземного этажа
- Граница 821 надземного этажа
- Граница 822 надземного этажа
- Граница 823 надземного этажа
- Граница 824 надземного этажа
- Граница 825 надземного этажа
- Граница 826 надземного этажа
- Граница 827 надземного этажа
- Граница 828 надземного этажа
- Граница 829 надземного этажа
- Граница 830 надземного этажа
- Граница 831 надземного этажа
- Граница 832 надземного этажа
- Граница 833 надземного этажа
- Граница 834 надземного этажа
- Граница 835 надземного этажа
- Граница 836 надземного этажа
- Граница 837 надземного этажа
- Граница 838 надземного этажа
- Граница 839 надземного этажа
- Граница 840 надземного этажа
- Граница 841 надземного этажа
- Граница 842 надземного этажа
- Граница 843 надземного этажа
- Граница 844 надземного этажа
- Граница 845 надземного этажа
- Граница 846 надземного этажа
- Граница 847 надземного этажа
- Граница 848 надземного этажа
- Граница 849 надземного этажа
- Граница 850 надземного этажа
- Граница 851 надземного этажа
- Граница 852 надземного этажа
- Граница 853 надземного этажа
- Граница 854 надземного этажа
- Граница 855 надземного этажа
- Граница 856 надземного этажа
- Граница 857 надземного этажа
- Граница 858 надземного этажа
- Граница 859 надземного этажа
- Граница 860 надземного этажа
- Граница 861 надземного этажа
- Граница 862 надземного этажа
- Граница 863 надземного этажа
- Граница 864 надземного этажа
- Граница 865 надземного этажа
- Граница 866 надземного этажа
- Граница 867 надземного этажа
- Граница 868 надземного этажа
- Граница 869 надземного этажа
- Граница 870 надземного этажа
- Граница 871 надземного этажа
- Граница 872 надземного этажа
- Граница 873 надземного этажа
- Граница 874 надземного этажа
- Граница 875 надземного этажа
- Граница 876 надземного этажа
- Граница 877 надземного этажа
- Граница 878 надземного этажа
- Граница 879 надземного этажа
- Граница 880 надземного этажа
- Граница 881 надземного этажа
- Граница 882 надземного этажа
- Граница 883 надземного этажа
- Граница 884 надземного этажа
- Граница 885 надземного этажа
- Граница 886 надземного этажа
- Граница 887 надземного этажа
- Граница 888 надземного этажа
- Граница 889 надземного этажа
- Граница 890 надземного этажа
- Граница 891 надземного этажа
- Граница 892 надземного этажа
- Граница 893 надземного этажа
- Граница 894 надземного этажа
- Граница 895 надземного этажа
- Граница 896 надземного этажа
- Граница 897 надземного этажа
- Граница 898 надземного этажа
- Граница 899 надземного этажа
- Граница 900 надземного этажа
- Граница 901 надземного этажа
- Граница 902 надземного этажа
- Граница 903 надземного этажа
- Граница 904 надземного этажа
- Граница 905 надземного этажа
- Граница 906 надземного этажа
- Граница 907 надземного этажа
- Граница 908 надземного этажа
- Граница 909 надземного этажа
- Граница 910 надземного этажа
- Граница 911 надземного этажа
- Граница 912 надземного этажа
- Граница 913 надземного этажа
- Граница 914 надземного этажа
- Граница 915 надземного этажа
- Граница 916 надземного этажа
- Граница 917 надземного этажа
- Граница 918 надземного этажа
- Граница 919 надземного этажа
- Граница 920 надземного этажа
- Граница 921 надземного этажа
- Граница 922 надземного этажа
- Граница 923 надземного этажа
- Граница 924 надземного этажа
- Граница 925 надземного этажа
- Граница 926 надземного этажа
- Граница 927 надземного этажа
- Граница 928 надземного этажа
- Граница 929 надземного этажа
- Граница 930 надземного этажа
- Граница 931 надземного этажа
- Граница 932 надземного этажа
- Граница 933 надземного этажа
- Граница 934 надземного этажа
- Граница 935 надземного этажа
- Граница 936 надземного этажа
- Граница 937 надземного этажа
- Граница 938 надземного этажа
- Граница 939 надземного этажа
- Граница 940 надземного этажа
- Граница 941 надземного этажа
- Граница 942 надземного этажа
- Граница 943 надземного этажа
- Граница 944 надземного этажа
- Граница 945 надземного этажа
- Граница 946 надземного этажа
- Граница 947 надземного этажа
- Граница 948 надземного этажа
- Граница 949 надземного этажа
- Граница 950 надземного этажа
- Граница 951 надземного этажа
- Граница 952 надземного этажа
- Граница 953 надземного этажа
- Граница 954 надземного этажа
- Граница 955 надземного этажа
- Граница 956 надземного этажа
- Граница 957 надземного этажа
- Граница 958 надземного этажа
- Граница 959 надземного этажа
- Граница 960 надземного этажа
- Граница 961 надземного этажа
- Граница 962 надземного этажа
- Граница 963 надземного этажа
- Граница 964 надземного этажа
- Граница 965 надземного этажа
- Граница 966 надземного этажа
- Граница 967 надземного этажа
- Граница 968 надземного этажа
- Граница 969 надземного этажа
- Граница 970 надземного этажа
- Граница 971 надземного этажа
- Граница 972 надземного этажа
- Граница 973 надземного этажа
- Граница 974 надземного этажа
- Граница 975 надземного этажа
- Граница 976 надземного этажа
- Граница 977 надземного этажа
- Граница 978 надземного этажа
- Граница 979 надземного этажа
- Граница 980 надземного этажа
- Граница 981 надземного этажа
- Граница 982 надземного этажа
- Граница 983 надземного этажа
- Граница 984 надземного этажа
- Граница 985 надземного этажа
- Граница 986 надземного этажа
- Граница 987 надземного этажа
- Граница 988 надземного этажа
- Граница 989 надземного этажа
- Граница 990 надземного этажа
- Граница 991 надземного этажа
- Граница 992 надземного этажа
- Граница 993 надземного этажа
- Граница 994 надземного этажа
- Граница 995 надземного этажа
- Граница 996 надземного этажа
- Граница 997 надземного этажа
- Граница 998 надземного этажа
- Граница 999 надземного этажа
- Граница 1000 надземного этажа

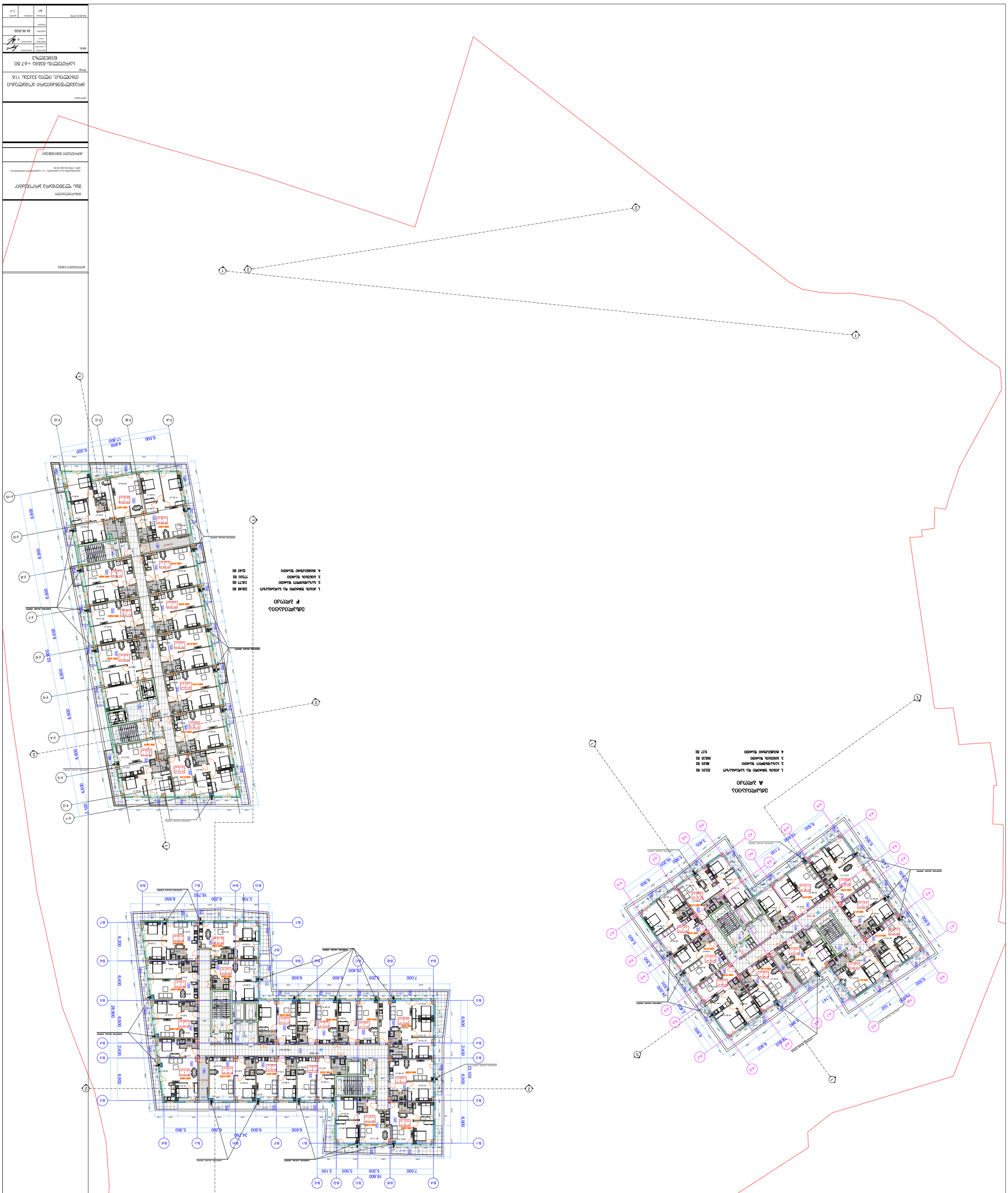
Экспликация помещений
Экспликация помещений
Экспликация помещений

Ա/Ճ Հայաստանի Հանրապետության պաշտպանության նախարարության կարիքների համար

ՀՀ ԱՐՄԱՎԻՐԻ ՄԱՐԶԻ ԱՐՄԱՎԻՐ ՔԱՂԱՔԻ ՀԱՐԱՎԱՅԻՆ ԶՈՐԱՄԱՍԻ ԿԱԶԱՐՄՎԱԾ ՏԱՐԱԾՔՈՒՄ

ԿԱՊԱԼՅՈՒՏ

ՀԱՄԱՅՆՔԱՅԻՆ ԾԱՌԱՅՈՒԹՅՈՒՆՆԵՐԻ ԵՎ ՏԵԽՆԻԿԱԿԱՆ ՑԱՆՑԵՐԻ ԱՊԱՀՈՎՄԱՆ ԵՎ ԶԱՐԳԱՑՄԱՆ ՀԱՄԱՐ ՊԱՏԱՍԽԱՆԱՏՎՈՒ ՀԱՆՐԱՅԻՆ ՍԵՓԱԿԱՆՈՒԹՅԱՆ ՕԲՅԵԿՏՆԵՐ

ՀՈՂԱՄԱՍԻ ՍԱՀՄԱՆԱԳԻԾ	
ՇԵՆՔԵՐԻ ԵՎ ԿԱՌՈՒՑՎԱԾՔՆԵՐԻ ԱՐՏԱՔԻՆ ՊԱՏԿԵՐԱԳԾԵՐ	
ՀՈՂԱՄԱՍԻ ՍԱՀՄԱՆԱՓԱԿՈՒՄ	
ՀՈՂԱՄԱՍԻ ՊԼԱՆԱՅԻՆ ԿԱԶՄԱԿԵՐՊՄԱՆ ԵՎ ՀՈՐԻԶՈՆԱԿԱՆ ՄԱՐԿԱԳՐՄԱՆ ՍԽԵՄԱ	
ՀՈՂԱՄԱՍԻ ՈՒՂԱՀԱՅԱՑՄԱՆ ՍԽԵՄԱ	
ՀՈՂԱՄԱՍԻ ՀԱՏԱԿԱԳԾԱՅԻՆ ՊԼԱՆ	
ՀՈՂԱՄԱՍԻ ՀՈՐԻԶՈՆԱԿԱՆ ՄԱՐԿԱԳՐՈՒՄ

ЗДАНИЕ ОБЩЕЖИТИЯ С ПОМЕЩЕНИЯМИ ОБЩЕСТВЕННОГО НАЗНАЧЕНИЯ

ОБЩЕЖИТИЕ

ОБЩЕЖИТИЕ С ПОМЕЩЕНИЯМИ ОБЩЕСТВЕННОГО НАЗНАЧЕНИЯ

Условные обозначения:

- Граница земельного участка
- Граница 1 пожарной зоны
- Граница 2 пожарной зоны
- Граница застройки подземной части здания
- Граница застройки надземной части здания
- Направление движения транспорта
- Направление движения транспорта по кольцевой развязке
- Въезд/выезд, ширина проезда, м
- Граница зоны с ограниченным движением транспорта (ширина проезда менее 3,5 м, высота проезда менее 4,2 м, радиус поворота менее 5,3 м)
- Граница зоны с ограниченным движением транспорта (ширина проезда менее 3,5 м, высота проезда менее 4,2 м, радиус поворота менее 5,3 м, уклон более 10%)
- Граница зоны с ограниченным движением транспорта (ширина проезда менее 3,5 м, высота проезда менее 4,2 м, радиус поворота менее 5,3 м, уклон более 10%, продольный уклон более 5%)
- Граница зоны с ограниченным движением транспорта (ширина проезда менее 3,5 м, высота проезда менее 4,2 м, радиус поворота менее 5,3 м, уклон более 10%, продольный уклон более 5%, поперечный уклон более 2%)
- Граница зоны с ограниченным движением транспорта (ширина проезда менее 3,5 м, высота проезда менее 4,2 м, радиус поворота менее 5,3 м, уклон более 10%, продольный уклон более 5%, поперечный уклон более 2%, ширина проезда менее 3 м)
- Граница зоны с ограниченным движением транспорта (ширина проезда менее 3,5 м, высота проезда менее 4,2 м, радиус поворота менее 5,3 м, уклон более 10%, продольный уклон более 5%, поперечный уклон более 2%, ширина проезда менее 3 м, уклон более 20%)
- Граница зоны с ограниченным движением транспорта (ширина проезда менее 3,5 м, высота проезда менее 4,2 м, радиус поворота менее 5,3 м, уклон более 10%, продольный уклон более 5%, поперечный уклон более 2%, ширина проезда менее 3 м, уклон более 20%, перепад высот более 1,0 м)
- Граница зоны с ограниченным движением транспорта (ширина проезда менее 3,5 м, высота проезда менее 4,2 м, радиус поворота менее 5,3 м, уклон более 10%, продольный уклон более 5%, поперечный уклон более 2%, ширина проезда менее 3 м, уклон более 20%, перепад высот более 1,0 м, ширина проезда менее 2,75 м)
- Граница зоны с ограниченным движением транспорта (ширина проезда менее 3,5 м, высота проезда менее 4,2 м, радиус поворота менее 5,3 м, уклон более 10%, продольный уклон более 5%, поперечный уклон более 2%, ширина проезда менее 3 м, уклон более 20%, перепад высот более 1,0 м, ширина проезда менее 2,75 м, высота проезда менее 2,2 м)
- Граница зоны с ограниченным движением транспорта (ширина проезда менее 3,5 м, высота проезда менее 4,2 м, радиус поворота менее 5,3 м, уклон более 10%, продольный уклон более 5%, поперечный уклон более 2%, ширина проезда менее 3 м, уклон более 20%, перепад высот более 1,0 м, ширина проезда менее 2,75 м, высота проезда менее 2,2 м, радиус поворота менее 5,3 м)
- Граница зоны с ограниченным движением транспорта (ширина проезда менее 3,5 м, высота проезда менее 4,2 м, радиус поворота менее 5,3 м, уклон более 10%, продольный уклон более 5%, поперечный уклон более 2%, ширина проезда менее 3 м, уклон более 20%, перепад высот более 1,0 м, ширина проезда менее 2,75 м, высота проезда менее 2,2 м, радиус поворота менее 5,3 м, ширина проезда менее 3,5 м)
- Граница зоны с ограниченным движением транспорта (ширина проезда менее 3,5 м, высота проезда менее 4,2 м, радиус поворота менее 5,3 м, уклон более 10%, продольный уклон более 5%, поперечный уклон более 2%, ширина проезда менее 3 м, уклон более 20%, перепад высот более 1,0 м, ширина проезда менее 2,75 м, высота проезда менее 2,2 м, радиус поворота менее 5,3 м, ширина проезда менее 3,5 м, высота проезда менее 4,2 м)
- Граница зоны с ограниченным движением транспорта (ширина проезда менее 3,5 м, высота проезда менее 4,2 м, радиус поворота менее 5,3 м, уклон более 10%, продольный уклон более 5%, поперечный уклон более 2%, ширина проезда менее 3 м, уклон более 20%, перепад высот более 1,0 м, ширина проезда менее 2,75 м, высота проезда менее 2,2 м, радиус поворота менее 5,3 м, ширина проезда менее 3,5 м, высота проезда менее 4,2 м, уклон более 10%)
- Граница зоны с ограниченным движением транспорта (ширина проезда менее 3,5 м, высота проезда менее 4,2 м, радиус поворота менее 5,3 м, уклон более 10%, продольный уклон более 5%, поперечный уклон более 2%, ширина проезда менее 3 м, уклон более 20%, перепад высот более 1,0 м, ширина проезда менее 2,75 м, высота проезда менее 2,2 м, радиус поворота менее 5,3 м, ширина проезда менее 3,5 м, высота проезда менее 4,2 м, уклон более 10%, продольный уклон более 5%)
- Граница зоны с ограниченным движением транспорта (ширина проезда менее 3,5 м, высота проезда менее 4,2 м, радиус поворота менее 5,3 м, уклон более 10%, продольный уклон более 5%, поперечный уклон более 2%, ширина проезда менее 3 м, уклон более 20%, перепад высот более 1,0 м, ширина проезда менее 2,75 м, высота проезда менее 2,2 м, радиус поворота менее 5,3 м, ширина проезда менее 3,5 м, высота проезда менее 4,2 м, уклон более 10%, продольный уклон более 5%, поперечный уклон более 2%)
- Граница зоны с ограниченным движением транспорта (ширина проезда менее 3,5 м, высота проезда менее 4,2 м, радиус поворота менее 5,3 м, уклон более 10%, продольный уклон более 5%, поперечный уклон более 2%, ширина проезда менее 3 м, уклон более 20%, перепад высот более 1,0 м, ширина проезда менее 2,75 м, высота проезда менее 2,2 м, радиус поворота менее 5,3 м, ширина проезда менее 3,5 м, высота проезда менее 4,2

ЗАСТРОЙЩИК

ООО «ЭКСПЕРТ-ЖИЛСТРОЙ»

ГЕНЕРАЛЬНЫЙ ПЛАН

ГЕНЕРАЛЬНЫЙ ПЛАН

ЗАСТРОЙКА ЖИЛОГО ДОМА ПО УЛ. ЛЕНИНА, 118 В Г. ЧЕЛЯБИНСКЕ

Условные обозначения:

- Граница земельного участка
- Красные линии
- Граница зоны с особыми условиями использования территории
- Граница зоны действия публичного сервитута
- Проектируемое здание
- Существующее здание
- Проектируемый тротуар
- Проектируемый проезд
- Проектируемая автостоянка
- Проектируемая площадка для игр детей дошкольного и младшего школьного возраста
- Проектируемая площадка для отдыха взрослого населения
- Проектируемая площадка для занятий физкультурой
- Проектируемая площадка для хозяйственных целей, выгула собак
- Проектируемое озеленение
- Проектируемый газон
- Проектируемая площадка для стоянки автомобилей
- Проектируемая площадка для стоянки автомобилей с электрозарядными устройствами
- Проектируемая площадка для стоянки автомобилей для маломобильных групп населения
- Проектируемая площадка для стоянки автомобилей для маломобильных групп населения с электрозарядными устройствами
- Проектируемый пешеходный переход
- Проектируемый пандус
- Проектируемый съезд с тротуара
- Проектируемый бордюрный камень
- Проектируемый водосток
- Проектируемый колодец
- Проектируемый пожарный гидрант
- Проектируемый водопровод
- Проектируемая канализация
- Проектируемая ливневая канализация
- Проектируемая сеть электроснабжения
- Проектируемая сеть связи
- Проектируемая сеть газоснабжения
- Проектируемая сеть теплоснабжения
- Проектируемая сеть водоснабжения
- Проектируемая сеть канализации
- Проектируемая сеть ливневой канализации

ЗДАНИЕ ОБЩЕЖИТИЯ С ПОМЕЩЕНИЯМИ ДЛЯ ОБЩЕСТВЕННОГО ПИТАНИЯ

ГЕНЕРАЛЬНЫЙ ПЛАН

ЗУ1:ЗАСТРОЙКА ЗЕМЕЛЬНОГО УЧАСТКА. ЗОНИРОВАНИЕ ТЕРРИТОРИИ

- Граница земельного участка
- -3.30 Отметка планировочная проектная
- Здание проектируемое
- Здание проектируемое подземное (заглубленное)
- Здание проектируемое надземное 1 (одноэтажное)
- Здание проектируемое надземное 2 (одноэтажное)
- Здание проектируемое надземное (одноэтажное) с техническим подпольем
- Площадка для стоянки автомобилей посетителей
- Площадка для стоянки автомобилей инвалидов
- Площадка для стоянки автомобилей сотрудников
- Площадка для стоянки автомобилей жильцов
- Площадка для стоянки автомобилей 200 м/м
- Площадка для стоянки автомобилей 100 м/м
- Площадка для стоянки автомобилей
- Пешеходный переход
- Пешеходный переход (наземный)
- Пешеходный переход подземный
- Пешеходный переход надземный
- Пешеходный переход надземный (наземный)
- Пешеходный переход надземный (подземный)
- Пешеходный переход надземный (надземный)
- Пешеходный переход надземный (надземный) с техническим подпольем
- Пешеходный переход надземный (надземный) с техническим подпольем и подземным переходом
- Пешеходный переход надземный (надземный) с техническим подпольем и надземным переходом
- Пешеходный переход надземный (надземный) с техническим подпольем и надземным переходом (наземный)
- Пешеходный переход надземный (надземный) с техническим подпольем и надземным переходом (подземный)
- Пешеходный переход надземный (надземный) с техническим подпольем и надземным переходом (надземный)
- Пешеходный переход надземный (надземный) с техническим подпольем и надземным переходом (надземный) с техническим подпольем
- Пешеходный переход надземный (надземный) с техническим подпольем и надземным переходом (надземный) с техническим подпольем и подземным переходом
- Пешеходный переход надземный (надземный) с техническим подпольем и надземным переходом (надземный) с техническим подпольем и надземным переходом (наземный)
- Пешеходный переход надземный (надземный) с техническим подпольем и надземным переходом (надземный) с техническим подпольем и надземным переходом (подземный)
- Пешеходный переход надземный (надземный) с техническим подпольем и надземным переходом (надземный) с техническим подпольем и надземным переходом (надземный)
- Пешеходный переход надземный (надземный) с техническим подпольем и надземным переходом (надземный) с техническим подпольем и надземным переходом (надземный) с техническим подпольем
- Пешеходный переход надземный (надземный) с техническим подпольем и надземным переходом (надземный) с техническим подпольем и надземным переходом (надземный) с техническим подпольем и подземным переходом
- Пешеходный переход надземный (надземный) с техническим подпольем и надземным переходом (надземный) с техническим подпольем и надземным переходом (надземный) с техническим подпольем и надземным переходом (наземный)
- Пешеходный переход надземный (надземный) с техническим подпольем и надземным переходом (надземный) с техническим подпольем и надземным переходом (надземный) с техническим подпольем и надземным переходом (подземный)
- Пешеходный переход надземный (надземный) с техническим подпольем и надземным переходом (надземный) с техническим подпольем и надземным переходом (надземный) с техническим подпольем и надземным переходом (надземный)
- Пешеходный переход надземный (надземный) с техническим подпольем и надземным переходом (надземный) с техническим подпольем и надземным переходом (надземный) с техническим подпольем и надземным переходом (надземный) с техническим подпольем
- Пешеходный переход надземный (надземный) с техническим подпольем и надземным переходом (надземный) с техническим подпольем и надземным переходом (надземный) с техническим подпольем и надземным переходом (надземный) с техническим подпольем и подземным переходом
- Пешеходный переход надземный (надземный) с техническим подпольем и надземным переходом (надземный) с техническим подпольем и надземным переходом (надземный) с техническим подпольем и надземным переходом (надземный) с техническим подпольем и надземным переходом (наземный)
- Пешеходный переход надземный (надземный) с техническим подпольем и надземным переходом (надземный) с техническим подпольем и надземным переходом (надземный) с техническим подпольем и надземным переходом (надземный) с техническим подпольем и надземным переходом (надземный) с техническим подпольем
- Пешеходный переход надземный (надземный) с техническим подпольем и надземным переходом (надземный) с техническим подпольем и надземным переходом (надземный) с техническим подпольем и надземным переходом (надземный) с техническим подпольем и надземным переходом (надземный) с техническим подпольем и подземным переходом
- Пешеходный переход надземный (надземный) с техническим подпольем и надземным переходом (надземный) с техническим подпольем и надземным переходом (надземный) с техническим подпольем и надземным переходом (надземный) с техническим подпольем и надземным переходом (надземный) с техническим подпольем и надземным переходом (наземный)
- Пешеходный переход надземный (надземный) с техническим подпольем и надземным переходом (надземный) с техническим подпольем и надземным переходом (надземный) с техническим подпольем и надземным переходом (надземный) с техническим подпольем и надземным переходом (надземный) с техническим подпольем и надземным переходом (надземный) с техническим подпольем и подземным переходом
- Пешеходный переход надземный (надземный) с техническим подпольем и надземным переходом

ДОКУМЕНТАЦИЯ ПО ПЛАНИРОВКЕ ТЕРРИТОРИИ

ПРОЕКТ ПЛАНИРОВКИ ТЕРРИТОРИИ ЖИЛОЙ ЗАСТРОЙКИ ПО УЛ. ЦЕНТРАЛЬНАЯ, 118, ЦЕНТРАЛЬНЫЙ ВНУТРИГОРОДСКОЙ РАЙОН ГОРОДСКОЙ ОКРУГ ГОРОД СОЧИ КРАСНОДАРСКОГО КРАЯ

ГРАФИЧЕСКАЯ ЧАСТЬ

ЧЕРТЕЖ ПЛАНИРОВКИ ТЕРРИТОРИИ

ЧЕРТЕЖ ПЛАНИРОВКИ ТЕРРИТОРИИ С ОТОБРАЖЕНИЕМ ГРАНИЦ ЗОН ПЛАНИРУЕМОГО РАЗМЕЩЕНИЯ ОБЪЕКТОВ КАПИТАЛЬНОГО СТРОИТЕЛЬСТВА ЖИЛОГО, ОБЩЕСТВЕННО-ДЕЛОВОГО И ИНОГО НАЗНАЧЕНИЯ, ГРАНИЦ ЗОН ПЛАНИРУЕМОГО РАЗМЕЩЕНИЯ ЛИНЕЙНЫХ ОБЪЕКТОВ

ТИТЕЛ

ПЛАНИРОВКА ТЕРРИТОРИИ, ОГРАНИЧЕННОЙ УЛ. ЦЕНТРАЛЬНАЯ, УЛ. ТОЧКА ПОВОРОТА 1, УЛ. ЦЕНТРАЛЬНАЯ, 118

ПРОЕКТ ПЛАНИРОВКИ ТЕРРИТОРИИ

SEAL:

Выполнил	Шестакова		
Проверил	Шестакова	24.05.2022	
Н.контроль	Шестакова		
ГИП	Шестакова		

Взам.инв.№ | Подпись и дата | Инв.№ подл.

Изм.	Кол.уч.	Лист	№ док.

Подпись и дата

Инв.№ подл.

Взам.инв.№

Согласовано

Утверждено

Экспликация зон планируемого размещения объектов капитального строительства

Экспликация зон планируемого размещения объектов капитального строительства

Экспликация зон планируемого размещения объектов капитального строительства

მრავალფუნქციური კომპლექსი

ექსპლიკაცია

გამოყენებული პირობითი აღნიშვნები

	საკადასტრო საზღვარი
-3.30	ნიშნული გეგმაზე
1	ჭრილის ხაზი
	კედლის ცეცხლმედეგობის ხარისხი 1 საათი
	კედლის ცეცხლმედეგობის ხარისხი 2 საათი
	გასასვლელამდე სავალი მანძილი
	მისაწვდომი სვლაგზი
+3.900 / +3.600	ნიშნული ჭრილზე, ფასადზე
	გაძლიერებული ბეტონის სტრუქტურული ელემენტები 3 სთ-იანი ხანძარმედეგობით (სვეტი, კოჭი, დიაფრაგმა)
	გაძლიერებული ბეტონის სტრუქტურული ელემენტები 2 სთ-იანი ხანძარმედეგობით (სართულშუა გადახურვის ფილა)
	ბეტონის ბლოკის 200 იანი კედელი
	ბეტონის ბლოკის 100 იანი კედელი
	შახტის აღმნიშვნელი
1	ღერძის ხაზი
L=11.8 m 10%	პანდუსის ქანობის მაჩვენებელი
	სავაჭრო დაკავებულობა (ს3)
	საცხოვრებელი დაკავებულობა (სც-2)
	სასაწყობო დაკავებულობა (სწ-2)
	წარმოსახვითი ხაზი

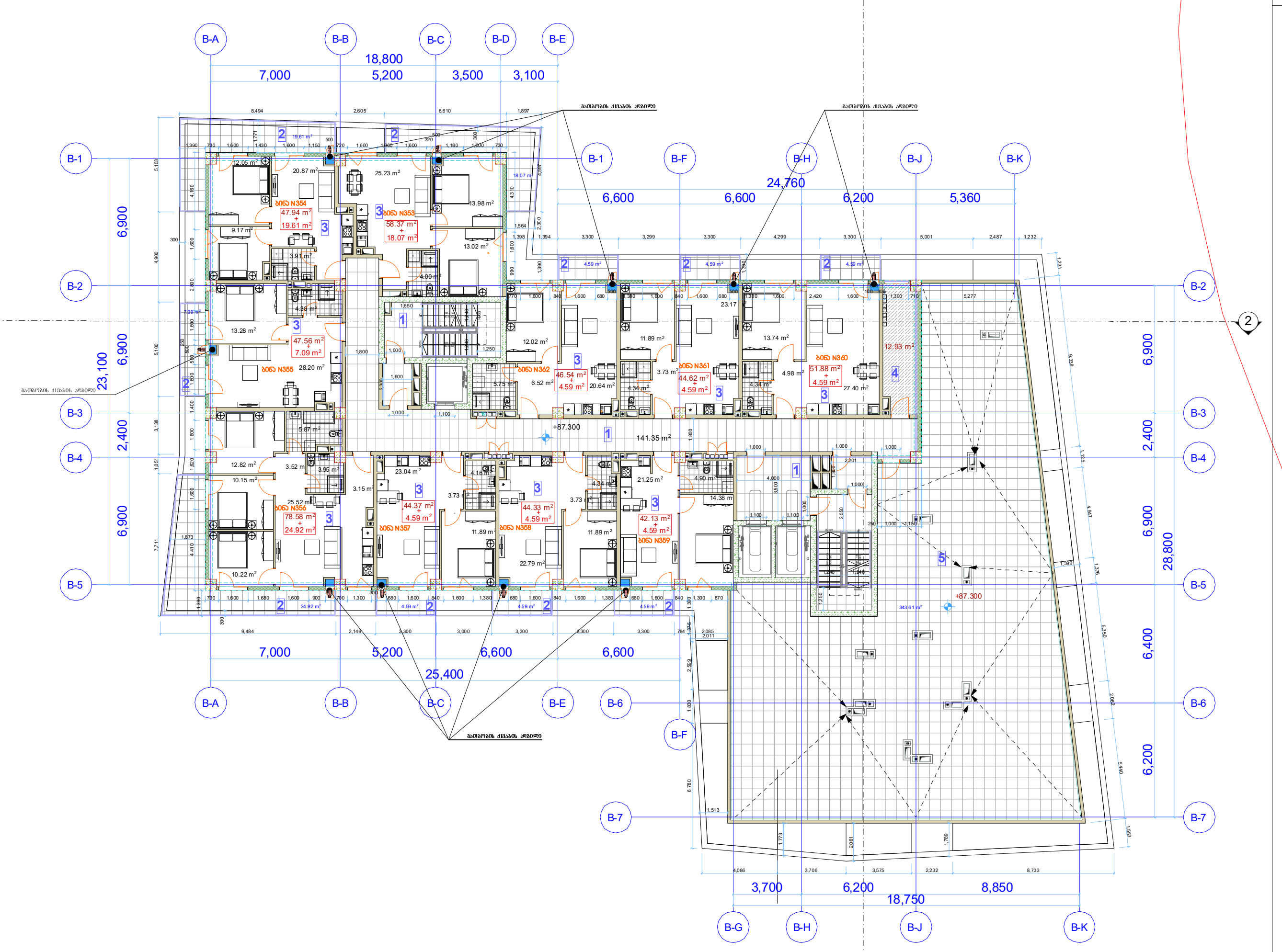

ექსპლიკაცია
B ბლოკი

1. კიბის უჯრედი და სადარბაზო 141.35 მ2
2. საზაფხულო ფართი 97.21 მ2
3. ბინების ფართი 506.32 მ2
4. ტექნიკური ფართი 12.93 მ2
5. ტერასა 343.61 მ2

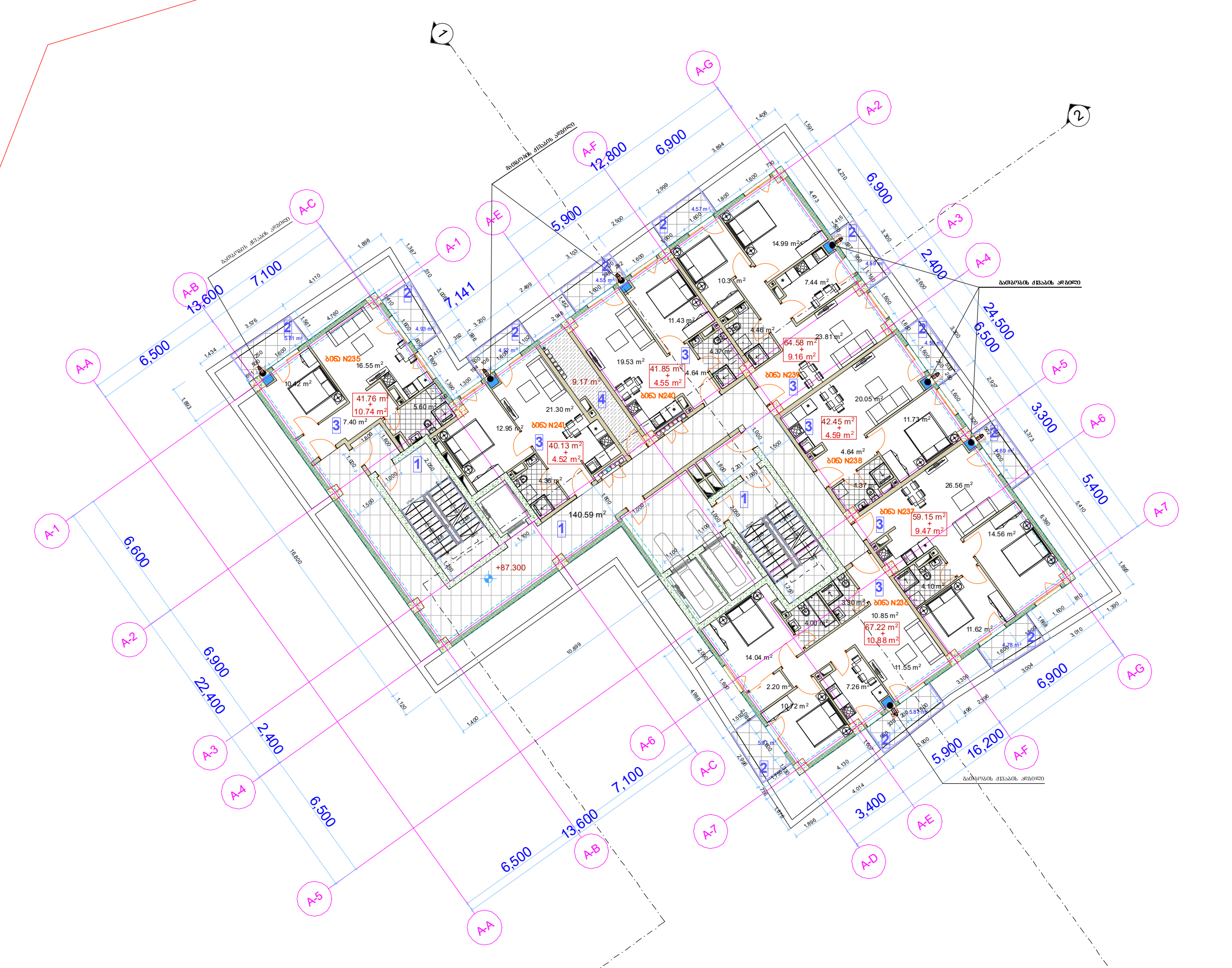

ექსპლიკაცია
A ბლოკი

1. კიბის უჯრედი და სადარბაზო 140.59 მ2
2. საზაფხულო ფართი 53.90 მ2
3. ბინების ფართი 357.13 მ2
4. ტექნიკური ფართი 9.17 მ2

ძირითადი გეგმა

შემსრულებელი

შპს "ლენდმარკ პროჯექტი"

ვაჟა-ფშაველას მე-2 კვარტალი, 11ა, საქართველო თბილისი
ტელ:+995 032 222 00 88

ძირითადი შენიშვნები

პროექტი:

მრავალფუნქციური კომპლექსი
თბილისი, ილია ვეკუას 11გ

TITLE:

სართულის გეგმა +87.30 ნიშნულზე

SEAL:

შეასრულა:	ხელმოწერა:
შეამოწმა:	ხელმოწერა:
თარიღი:	24.05.2022
მასშტაბი:	

ნახაზის ნომ:	ფორმატი: A1	რევიზია:	სადიზ: ს.3

ՀԱՅԱՍՏԱՆԻ ՀԱՆՐԱՊԵՏՈՒԹՅԱՆ ԱՐԱՐԱՏԻ ՄԱՐԶԻ ԱՐՏԱՇԱՏ ՀԱՄԱՅՆՔԻ ՎԱՐՉԱՐԱՆԻ ՇԵՆՔ

ՀԱՍԱՐԱԿԱԿԱՆ ՆՇԱՆԱԿՈՒԹՅՈՒՆՆԵՐ

ՀԱՍԱՐԱԿԱԿԱՆ ՆՇԱՆԱԿՈՒԹՅՈՒՆՆԵՐ ՀԱՄԱՐ ՕԳՏԱԳՈՐԾՎՈՂ ՏԱՐԱԾՔԻ ՍԱՀՄԱՆԱԳԻԾ	
ՀԱՏԱԿԱՑՎԱԾ ՀՈՂԱՄԱՍԻ ՍԱՀՄԱՆԱԳԻԾ	
ԿԱՆԳՆԱՏԱՊԱՏ ՇԵՆՔԵՐԻ ՆԱԽԱԳԻԾ	
ՆՈՐ ԿԱՌՈՒՑՎՈՂ ՇԵՆՔԵՐԻ ՆԱԽԱԳԻԾ	
ՀԱՏԱԿԱՑՎԱԾ ՀՈՂԱՄԱՍԻ ՍԱՀՄԱՆԱԳԻԾ	
ՆՈՐ ԿԱՌՈՒՑՎՈՂ ՇԵՆՔԵՐԻ ՆԱԽԱԳԻԾ	

ЗАСТРОЙЩИК ООО «СЗ «Ленинградская область»

ЖИЛОЙ ДОМ

ГЕНЕРАЛЬНЫЙ ПЛАН

ОБЪЕКТ КАПИТАЛЬНОГО СТРОИТЕЛЬСТВА: ЖИЛОЙ ДОМ ПО АДРЕСУ: ЛЕНИНГРАДСКАЯ ОБЛАСТЬ, ВСЕВОЛОЖСКИЙ РАЙОН, ГОРОДСКОЕ ПОСЕЛЕНИЕ ВСЕВОЛОЖСКОЕ, ГОРОД ВСЕВОЛОЖСК, УЛ. ГРАЖДАНСКАЯ, УЧ. 2

ГРАНИЦА ЗЕМЕЛЬНОГО УЧАСТКА	
ГРАНИЦА ЗОНЫ ОБЪЕКТОВ КУЛЬТУРНОГО НАСЛЕДИЯ	
ГРАНИЦА ЗОНЫ ОХРА

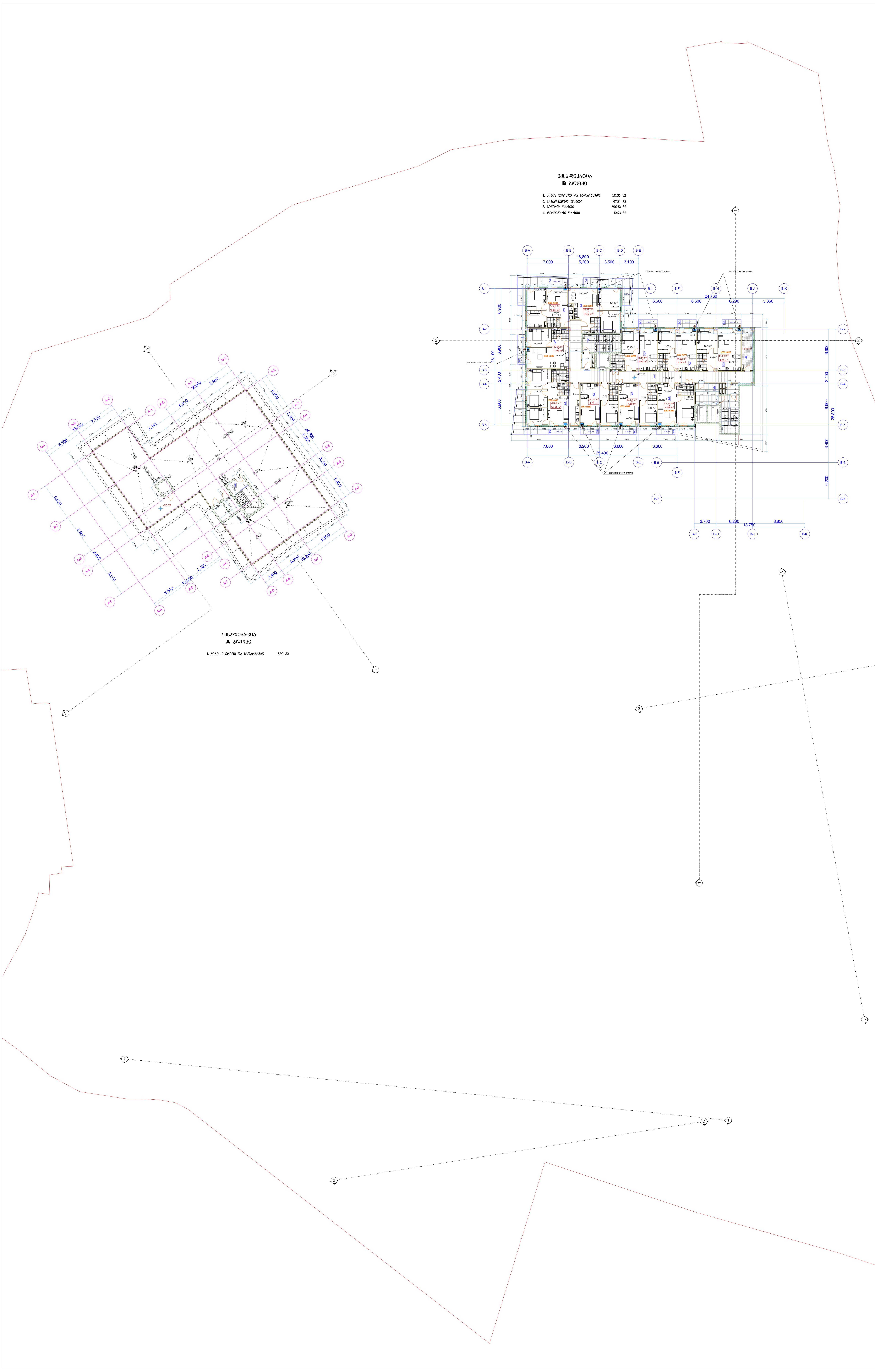

მრავალფუნქციური კომპლექსი

ექსპლიკაცია

გამოყენებული პირობითი აღნიშვნები

	საკადასტრო საზღვარი
-3.30	ნიშნული გეგმაზე
1	ჭრილის ხაზი
	კედლის ცეცხლმედეგობის ხარისხი 1 საათი
	კედლის ცეცხლმედეგობის ხარისხი 2 საათი
	გასასვლელამდე სავალი მანძილი
	მისაწვდომი სვლაგზა
+3.900 / +3.600	ნიშნული ჭრილზე, ფასადზე
	გაძლიერებული ბეტონის სტრუქტურული ელემენტები 3 სთ-იანი ხანძარმედეგობით (სვეტი, კოჭი, დიაფრაგმა)
	გაძლიერებული ბეტონის სტრუქტურული ელემენტები 2 სთ-იანი ხანძარმედეგობით (სართულშუა გადახურვის ფილა)
	ბეტონის ბლოკის 200 იანი კედელი
	ბეტონის ბლოკის 100 იანი კედელი
	შახტის აღმნიშვნელი
1	ღერძის ხაზი
L=11.8 m 10%	პანდუსის ქანობის მაჩვენებელი
	სავაჭრო დაკავებულობა (ს3)
	საცხოვრებელი დაკავებულობა (სც-2)
	სასაწყობო დაკავებულობა (სწ-2)
	წარმოსახვითი ხაზი

ძირითადი გეგმა

შემსრულებელი

შპს "ლენდმარკ პროჯექტი"

ტელ: +995 032 222 00 88

ძირითადი შენიშვნები

პროექტი:

მრავალფუნქციური კომპლექსი
თბილისი, ილია ვეკუას 118

TITLE:

სართულის გეგმა +97.20 ნიშნულზე

SEAL:

თარიღი: 24.05.2022

ფორმატი: A1

ფურცელი: ა.3

ЗАСТРОЙЩИК ООО "СЗ "ЛЕНИНГРАДСКАЯ ИНВЕСТИЦИОННАЯ КОМПАНИЯ"

ЖИЛОЙ КОМПЛЕКС С ОБЪЕКТАМИ ОБЩЕСТВЕННОГО НАЗНАЧЕНИЯ, ПОЗ. 1.1.3, 1.1.4, 1.1.5, 1.1.6, 1.1.7, 1.1.8, 1.1.9, 1.1.10, 1.1.11, 1.1.12, 1.1.13, 1.1.14, 1.1.15, 1.1.16, 1.1.17, 1.1.18, 1.1.19, 1.1.20, 1.1.21, 1.1.22, 1.1.23, 1.1.24, 1.1.25, 1.1.26, 1.1.27, 1.1.28, 1.1.29, 1.1.30, 1.1.31, 1.1.32, 1.1.33, 1.1.34, 1.1.35, 1.1.36, 1.1.37, 1.1.38, 1.1.39, 1.1.40, 1.1.41, 1.1.42, 1.1.43, 1.1.44, 1.1.45, 1.1.46, 1.1.47, 1.1.48, 1.1.49, 1.1.50, 1.1.51, 1.1.52, 1.1.53, 1.1.54, 1.1.55, 1.1.56, 1.1.57, 1.1.58, 1.1.59, 1.1.60, 1.1.61, 1.1.62, 1.1.63, 1.1.64, 1.1.65, 1.1.66, 1.1.67, 1.1.68, 1.1.69, 1.1.70, 1.1.71, 1.1.72, 1.1.73, 1.1.74, 1.1.75, 1.1.76, 1.1.77, 1.1.78, 1.1.79, 1.1.80, 1.1.81, 1.1.82, 1.1.83, 1.1.84, 1.1.85, 1.1.86, 1.1.87, 1.1.88, 1.1.89, 1.1.90, 1.1.91, 1.1.92, 1.1.93, 1.1.94, 1.1.95, 1.1.96, 1.1.97, 1.1.98, 1.1.99, 1.1.100, 1.1.101, 1.1.102, 1.1.103, 1.1.104, 1.1.105, 1.1.106, 1.1.107, 1.1.108, 1.1.109, 1.1.110, 1.1.111, 1.1.112, 1.1.113, 1.1.114, 1.1.115, 1.1.116, 1.1.117, 1.1.118 ЖИЛОЙ РАЙОН "ЛЕНИНГРАДСКАЯ ОБЛАСТЬ, ГОРОД ВСЕВОЛОЖСК, ЮГО-ЗАПАДНАЯ ЧАСТЬ ГОРОДА, ЗАПАДНЕЕ ДЕРЕВНИ ЗАНЕВКА"

ГЕНЕРАЛЬНЫЙ ПЛАН

ЭКСПЛИКАЦИЯ ЗДАНИЙ И СООРУЖЕНИЙ

1. Жилой дом переменной этажности (поз. 1.1.3)	14135 м2
2. Блокированная застройка	9721 м2
3. Многоэтажная застройка	20632 м2
4. Общеобразовательная школа	1293 м2

ЭКСПЛИКАЦИЯ ЗДАНИЙ

Жилой дом переменной этажности (поз. 1.1.3)	
Блокированная застройка	
Многоэтажная застройка	
Общеобразовательная школа	

ЭКСПЛИКАЦИЯ ОБЪЕКТОВ ОБЩЕСТВЕННОГО НАЗНАЧЕНИЯ

Жилой дом переменной этажности (поз. 1.1.3)	
Блокированная застройка	
Многоэтажная застройка	
Общеобразовательная школа	

ЭКСПЛИКАЦИЯ ОБЪЕКТОВ ИНЖЕНЕРНОЙ ИНФРАСТРУКТУРЫ

Жилой дом переменной этажности (поз. 1.1.3)	
Блокированная застройка	
Многоэтажная застройка	
Общеобразовательная школа	

ЭКСПЛИКАЦИЯ ОБЪЕКТОВ ТРАНСПОРТНОЙ ИНФРАСТРУКТУРЫ

ՀԱՅԱՍՏԱՆԻ ՀԱՆՐԱՊԵՏՈՒԹՅԱՆ ԱՐԱՐԱՏԻ ՄԱՐԶԻ ԱՐՏԱՇԱՏ ՀԱՄԱՅՆՔԻ ՎԱՐՉԱՐԱՆ

ՀԱՄԱՅՆՔԱՅԻՆ ՍԵՓԱԿԱՆՈՒԹՅԱՆ ՀՈՂԱՄԱՍԵՐԻ ՆՊԱՏԱԿԱՅԻՆ ՆՇԱՆԱԿՈՒԹՅՈՒՆ

ՀՀ սահմանագծով անցնող հողամասերի սահմանագիծ	
Հողամասի սահմանագիծ և համարը	-3.30
Կից հողամասերի սահմանագիծ	
Հողամասերի սահմանագծերի կետերի համարները	
Հողամասերի սահմանագծերի կետերի կոորդինատները	
Հողամասերի սահմանագծերի չափերը	
Հողամասի մակերեսը, հեկտարներով և քառակուսի մետրերով	0.000
Հողամասի մասնակի սահմանափակում՝ ա) ընդհանուր օգտագործման անցումների, բ) ընդհանուր օգտագործման ենթակառուցվածքների, գ) ոռոգման ջրանցքների, դ) էլեկտրահաղորդման օդային գծերի, ե) կապի օդային գծերի, զ) այլ նմանատիպ օբյեկտների	
Հողամասի մասնակի սահմանափակում՝ ոռոգման ջրանցքների 3 մետր լայնությամբ գոտիներում	
Հողամասի մասնակի սահմանափակում՝ ընդհանուր օգտագործման ենթակառուցվածքների 2 մետր լայնությամբ գոտիներում	
Հողամասի մասնակի սահմանափակում՝ 200 կՎ լարման էլեկտրահաղորդման օդային գծերի	
Հողամասի մասնակի սահմանափակում՝ 110 կՎ լարման էլեկտրահաղորդման օդային գծերի	
Հողամասի մասնակի սահմանափակում՝ 1 000 կՎ լարման էլեկտրահաղորդման օդային գծերի	
Հողամասի մասնակի սահմանափակում՝ ընդհանուր ջրօգտագործման գոտիներում	
Ոռոգման ջրանցքի ուղղությունը և ոռոգման ընդհանուր ջրհոսքի ուղղությունը	
Հողամասի մասնակի սահմանափակում՝ ա) ոռոգման ջրանցքների, բ) ոռոգման ընդհանուր ջրհոսքերի ափամերձ գոտիներում

ЗАСТРОЙКА ЖИЛОГО КОМПЛЕКСА С ПОДЗЕМНЫМ ПАРКИНГОМ

ГЕНЕРАЛЬНЫЙ ПЛАН

ЭКСПЛИКАЦИЯ ЗДАНИЙ И СООРУЖЕНИЙ, ОБОЗНАЧЕННЫХ НА ГЕНЕРАЛЬНОМ ПЛАНЕ

граница земельного участка	
красные линии	
границы зон с особыми условиями использования территории	
линия регулирования застройки	
ось симметрии	
въезд/выезд	
направление движения транспорта	
пешеходный переход	
проектируемое здание, сооружение	
благоустройство территории (плитка тротуарная, газон, цветник, малые архитектурные формы, ограждения, площадки)	
площадка для игр детей дошкольного и младшего школьного возраста	
площадка для отдыха взрослого населения	
площадка для занятий физкультурой	
площадка для хозяйственных целей	
площадка для выгула собак	
площадка для стоянки автомобилей	
площадка для стоянки автомобилей с электрозарядными станциями	
площадка для стоянки автомобилей для маломобильных групп населения	
озеленение	
проектируемый рельеф	
существующий рельеф	
подпорная стена	
граница зоны действия публичного сервитута	

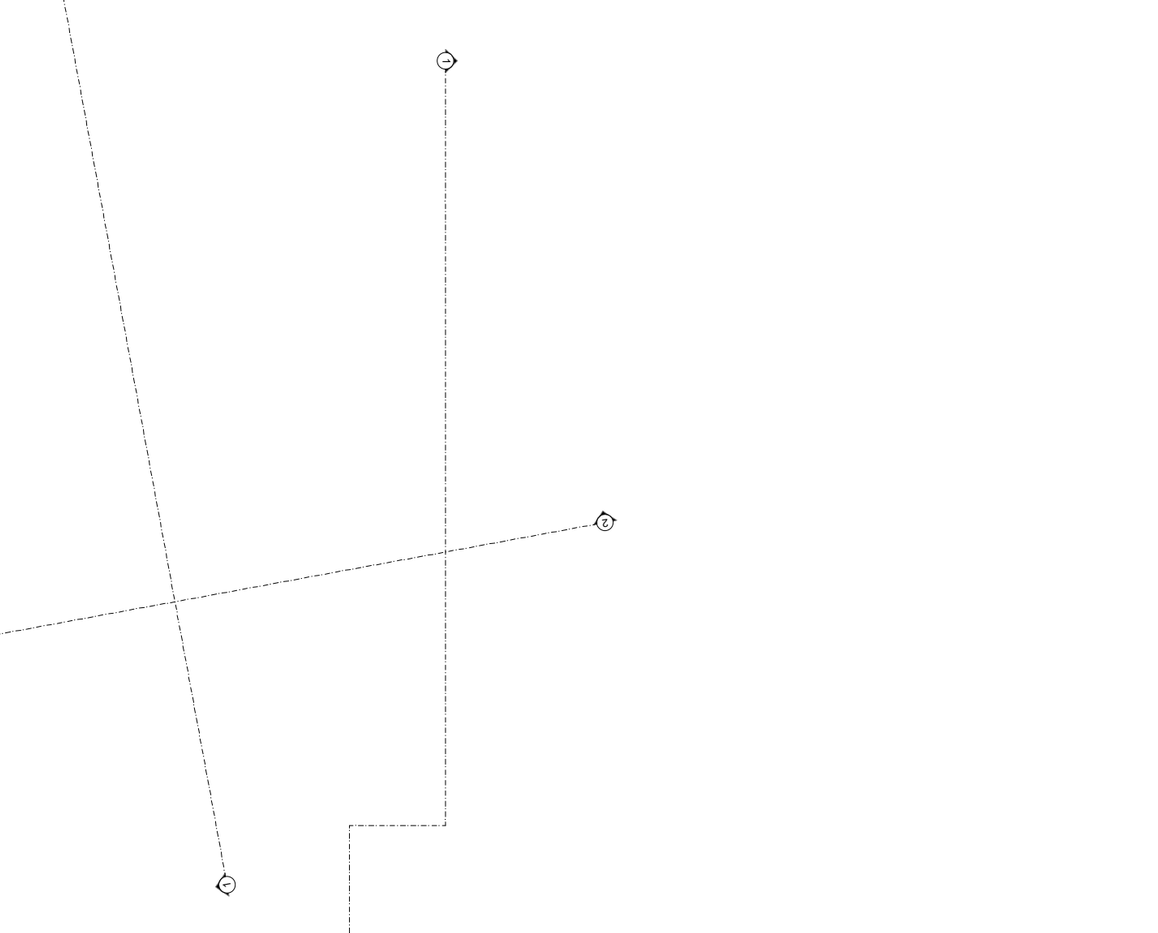

ЭКСПЛИКАЦИЯ ПОМЕЩЕНИЙ

1. Жилые помещения на площадях	14135 м2
2. Балконы, лоджии, террасы	9721 м2
3. Офисные помещения	3623.22 м2
4. Общественный комплекс	1293 м2

ГЕНПЛАН

ООО «ПроектСтройИнвест»
г. Москва, ул. Строителей, д. 12, корп. 1, тел. +7 (495) 123-45-67

Жилой комплекс с подземным паркингом по ул. Строителей, 118

Генеральный план, разбивочный чертеж, экспликация зданий и сооружений

Изм.	Кол.уч.
Разраб.	Иванов
Проверил	Петрова
Н.контр.	
ГИП	Сидоров

24.05.2022

Стадия: Р | Лист: 1 | Листов: 3

Формат А1

ЗАСТРОЙКА ЖИЛОГО ДОМА С ПОДЗЕМНЫМ ГАРАЖОМ

ГЕНПЛАН

ГЕНПЛАН С ЗОНАМИ ОЗЕЛЕНЕНИЯ

ЗДАНИЕ "ТЕПЛОЭНЕРГОПРОЕКТ"

ЗАО "ТЕПЛОЭНЕРГОПРОЕКТ" 119, г. МОСКВА, ЛЕНИНСКИЙ ПРОСПЕКТ, ДОМ 68
ТЕЛ.: +999 632 222 00 88

ДОМ ПОСЕЛКОВОГО ТИПА

ЗАСТРОЙЩИК ЖИЛОЙ ДОМ С ПОДЗЕМНЫМ ГАРАЖОМ И ПОДЗЕМНЫМ ПЕШЕХОДНЫМ ПЕРЕХОДОМ

ЗЕМЕЛЬНЫЙ УЧАСТОК № 118 ПО ГЕНПЛАНУ, ПОСЕЛОК ЗЕЛЕНЫЙ БОР

ЗЕМЕЛЬНЫЙ УЧАСТОК 0,40 + 110,40 ГА

ГЕНПЛАН

ГИП			
ГАП			
ВЕДУЩИЙ			
ВЕДУЩИЙ			
ВЕДУЩИЙ

ОБЩЕСТВЕННО-ДЕЛОВОЙ ЦЕНТР

ЗЕМЛЯНОЙ ЗНАК

ГЕНЕРАЛЬНЫЙ ПЛАН

ГЕНЕРАЛЬНЫЙ ПЛАН М 1:500

Граница земельного участка	
Красные линии	
Границы зон с особыми условиями использования территории	
Линия регулирования застройки	
Проектируемое здание, сооружение	
Существующее здание, сооружение	
Проектируемое здание, сооружение, попадающее в зону с особыми условиями использования территории	
Существующее здание, сооружение, попадающее в зону с особыми условиями использования территории	
Проектируемое здание, сооружение, попадающее в зону с особыми условиями использования территории 2	
Существующее здание, сооружение, попадающее в зону с особыми условиями использования территории 2	
Проектируемое здание, сооружение, попадающее в зону с особыми условиями использования территории 3	
Существующее здание, сооружение, попадающее в зону с особыми условиями использования территории 3	
Проектируемое здание, сооружение, попадающее в зону с особыми условиями использования территории (ограничения)	
Существующее здание, сооружение, попадающее в зону с особыми условиями использования территории (ограничения)

მრავალფუნქციური კომპლექსი

ექსპლიკაცია

	ნაგებობის პირობითი აღნიშვნები
	საპროექტო საზღვარი
-3.30	ნიშნული მიწაზე
	ვარდნის ხაზი
	ქვლების ცხრამეტვეშეობის ხარისხი 1 საათი
	ქვლების ცხრამეტვეშეობის ხარისხი 2 საათი
	მასაცვლელამდე საჭიო მანძილი
	მისაბვიდომი სპლატზე
	ნიშნული ვარიღზე, ფასადზე
	გაელიერებული ბეტონის სარკვანული ელემენტები 3 სტ-ით ხანძარმედეგობით (სვეტი, ჯოხი, დიაფრაგმა)
	ცალიერებული ბეტონის სარკვანული ელემენტი 2 სტ-ით ხანძარმედეგობით (არმატურის დაცვის ფენა)
	ბეტონი ბლოკის 200 მანი კედელი
	ბეტონი ბლოკის 100 მანი კედელი
	მანის ელინიშვნელი
	ღერძის ხაზი
L=11.8 m 10%	პანდუსის ქანობის მიმართულება
	საფარის დაკავშირებელობა (ს-3)
	საძირკვლების დაკავშირებელობა (ს-6-2)
	სასაძირკვლო დაკავშირებელობა (ს-6-2)
	ნარჩენსახიანი ხაზი



ძირითადი გეგმა

შემსრულებელი

შპს "ლენდმარკ პროექტი"

მის-ფოსტა/ტელ: ბ3-2 ვეფხისტყ. 11ბ, საქართველო-თბილისი/ტელ: (+995 032 222 00 88

ძირითადი შენიშვნები

პროექტის:

მრავალფუნქციური კომპლექსი
თბილისი, ილია ვეკუას 11ბ

TITLE:

სართულის გეგმა -7.95 ნიშნულზე

SEAL:	ხელმძღვანელი:	ხელმოწერა:
	შემოწმებულ:	ხელმოწერა:
	თარიღი:	24.05.2022
	ზომა/ფორმატი:	
წინაზომა ნორმ:	ფორმატი: A0	ფაილის:	ფაილი: ს.ვ

მრავალფუნქციური პრომენადი

ექსპლიკაცია

გამოყენებული პირობითი აღნიშვნები	
	საპროექტო საზღვარი
-3.30	ნიშნული მეზობელ
	ჭრილის ხაზი
	ქუჩის ცხელწყვეტილის ხარისხი 1 სავალი
	ქუჩის ცხელწყვეტილის ხარისხი 2 სავალი
	მპასაჭელებლებიც სავალი მანძილი
	მისაბვლისთვის სპეციალის
	ნიშნული ჭრილზე, ფასადზე
	ბეტონით დაგებული ბეტონის საფარი ფილებით 3 სმ-იანი ხანგრძლივებით (სვეტის, ხის, ფიქრებით)
	ბეტონით დაგებული ბეტონის საფარი ფილებით 2 სმ-იანი ხანგრძლივებით (საფრთხის ფერადებით)
	ბეტონის ბლოკის 200 იანი ეკრანები
	ბეტონის ბლოკის 100 იანი ეკრანები
	მანძილის ელემენტები
	ღერძის ხაზი
i=11.8 m 10%	ქანობების ტიპობის მაჩვენებელი
	საფარის დაკავებულობა (ს-3)
	საშიფრავებელი დაკავებულობა (ს-6-2)
	სასაფრთხო დაკავებულობა (ს-6-2)
	ნარჩენსახეობის ხაზი

B-A B-B B-C B-D B-E B-F B-H B-J B-K
43,560
7,000 5,200 3,500 3,100 6,600 6,600 6,200 5,360
B-1 B-2 B-3 B-4 B-5 B-6 B-7
6,900 6,900 2,400 6,900 6,400 6,200
23,100 28,800
A-G A-F A-E A-C A-B A-A A-1 A-2 A-3 A-4 A-5 A-6 A-7
33,600 7,200 7,100 6,500 6,900 6,600 6,900 2,400 31,100 6,500 3,300 5,400
C-A C-B C-C C-D C-E C-F C-G C-H C-J C-K C-L C-M C-N C-P C-Q C-R C-S C-T
5,900 5,900 5,900 5,900 1,000
C-01 C-02 C-03 C-04 C-05 C-06 C-07 C-08 C-09 C-10 C-11 C-12 C-13 C-14 C-15 C-16
4,950 5,900 5,900 4,088 1,412 5,900 5,900 5,900 6,000
F-A F-B F-C F-D F-1 F-2 F-3 F-4 F-5 F-6 F-7 F-8 F-9 F-10
5,900 5,900 5,900 5,900 6,600 6,600 6,600 6,600 6,600 6,600 6,600
17,800 4,800 6,500 6,500
D-A D-B D-C D-D D-E D-F D-G D-H D-J D-K D-L D-M
6,400 6,400 6,400 6,400 6,400 6,400 6,800 6,400 6,400 6,400 4,155 8,645
D-1 G-2 D-3 D-4 D-5
6,800 15,900 2,300 1,800 5,000
3,500 42,900 3,500 23,137 21,839
16,00 % 10,00 % 10,00 % 10,00 % 10,00 %
ქ. თბილისი, ილია ვეკუას ქუჩა
ქ. თბილისი, ილია ვეკუას ქუჩა
ქ. თბილისი, ილია ვეკუას ქუჩა

ობიექტის გენერალური გეგმა

ქალაქ თბილისის მუნიციპალიტეტის ტერიტორიაზე

###

ЗАСТРОЙЩИК

ООО «Специализированный застройщик «Ленинградский»

ОБЪЕКТ

Многоквартирный жилой дом по адресу: г. Санкт-Петербург, Ленинградская область, Всеволожский район, г.п. Кузьмоловское, ул. Шоссейная, участок 1

ГЕНЕРАЛЬНЫЙ ПЛАН

Условные обозначения:

- Граница земельного участка
- Красные линии
- Граница зоны с особыми условиями использования территории
- Граница зоны действия публичного сервервитута
- Проектируемое здание
- Проектируемый тротуар
- Проектируемый проезд
- Проектируемая автостоянка
- Проектируемая площадка для мусорных контейнеров
- Проектируемая площадка для отдыха взрослого населения
- Проектируемая площадка для игр детей дошкольного и младшего школьного возраста
- Проектируемая площадка для занятий физкультурой
- Проектируемая площадка для выгула собак
- Проектируемая площадка для хозяйственных целей
- Проектируемое озеленение
- Проектируемый бортовой камень
- Проектируемый пандус
- Проектируемый знак
- Проектируемый пешеходный переход
- Проектируемый пешеходный переход "зебра"
- Проектируемый пешеходный переход "зебра" с островком безопасности
- Проектируемый пешеходный переход "зебра" с островком безопасности и с тактильной плиткой
- Проектируемый пешеходный переход "зебра" с островком безопасности и с тактильной плиткой, с пандусом
- Проектируемый пешеходный переход "зебра" с островком безопасности и с тактильной плиткой, с пандусом, с понижением бортового камня
- Проектируемый пешеходный переход "зебра" с островком безопасности и с тактильной плиткой, с понижением бортового камня
- Проектируемый пешеходный переход "зебра" с островком безопасности и с пандусом
- Проектируемый пешеходный переход "зебра" с островком безопасности и с пандусом, с понижением бортового камня
- Проектируемый пешеходный переход "зебра" с островком безопасности и с понижением бортового камня
- Проектируемый пешеходный переход "зебра" с тактильной плиткой
- Проектируемый пешеходный переход "зебра" с тактильной плиткой, с пандусом
- Проектируемый пешеходный переход "зебра" с тактильной плиткой, с пандусом, с понижением бортового камня
- Проектируемый пешеходный переход "зебра" с тактильной плиткой, с понижением бортового камня
- Проектируемый пешеходный переход "зебра" с пандусом
- Проектируемый пешеходный переход "зебра" с пандусом, с понижением бортового камня
- Проектируемый пешеходный переход "зебра" с понижением бортового камня
- Проектируемый пешеходный переход "зебра" с островком безопасности и с тактильной плиткой, с пандусом, с понижением бортового камня
- Проектируемый пешеходный переход "зебра" с островком безопасности и с тактильной плиткой, с пандусом
- Проектируемый пешеходный переход "зебра" с островком безопасности и с тактильной плиткой, с понижением бортового камня
- Проектируемый пешеходный переход "зебра" с островком безопасности и с пандусом, с понижением бортового камня
- Проектируемый пешеходный переход "зебра" с островком безопасности и с пандусом
- Проектируемый пешеходный переход "зебра" с островком безопасности и с понижением бортового камня
- Проектируемый пешеходный переход "зебра" с островком безопасности
- Проектируемый пешеходный переход "зебра" с тактильной плиткой, с пандусом, с понижением бортового камня
- Проектируемый пешеходный переход "зебра" с тактильной плиткой, с пандусом
- Проектируемый пешеходный переход "зебра" с тактильной плиткой, с понижением бортового камня
- Проектируемый пешеходный переход "зебра" с пандусом, с понижением бортового камня
- Проектируемый пешеходный переход "зебра" с пандусом
- Проектируемый пешеходный переход "зебра" с понижением бортового камня
- Проектируемый пешеходный переход "зебра"

ЗАСТРОЙКА ЖИЛОГО КОМПЛЕКСА С ОБЩЕСТВЕННЫМИ ПОМЕЩЕНИЯМИ И ПОДЗЕМНЫМ ПАРКИНГОМ

ГЕНЕРАЛЬНЫЙ ПЛАН

ОБЪЕКТ КАПИТАЛЬНОГО СТРОИТЕЛЬСТВА

Многоквартирный жилой комплекс с общественными помещениями и подземным паркингом

ЗЕМЕЛЬНЫЙ УЧАСТОК

Земельный участок площадью 3 200 кв.м, расположенный по адресу: г. Ташкент, Мирзо-Улугбекский район, массив Кадышева, ориентир 2

ЗАСТРОЙЩИК

ООО "СТРОЙИНВЕСТ ГРУПП"

Ташкент, Мирзо-Улугбекский район, массив Кадышева, ориентир 2, дом 12, тел.: +998 (71) 233 00 88

ГЕНЕРАЛЬНЫЙ ПРОЕКТИРОВЩИК

ООО "АРХИТЕКТУРНОЕ БЮРО "ГОРОДСКАЯ СРЕДА"

ГЕНЕРАЛЬНЫЙ ПОДРЯДЧИК

Определяется по результатам тендера

ГЕНЕРАЛЬНЫЙ ПЛАН

Ситуационный план. Масштаб 1:500

ТИТУЛ

Генеральный план. Ситуационный план. Благоустройство территории. Схема организации рельефа. Ведомость малых архитектурных форм

Изм.	Кол.уч.	Лист	№ док.	Подп.	Дата
Разраб.	Ахмедов				24.05.2022
Пров.	Каримова				
Н.контр.	Юсупов				
ГИП	Ахмедов				

Стадия	Лист	Листов
Р	1	1

ЭКСПЛИКАЦИЯ ЗДАНИЙ И СООРУЖЕНИЙ

Поз.	Наименование	Этажность	Кол-во	Площадь, м²
1	Многоквартирный жилой дом	11	1	6 238,40
2	Общественные помещения (встроенные)	1	1	1 120,00
3	Подземный паркинг	-1	1	3 200,00
4	Трансформаторная подстанция	1	1	48,00
5	Площадка для мусорных контейнеров	—	1	24,00

ЭКСПЛИКАЦИЯ ПОМЕЩЕНИЙ

Поз.	Наименование	Площадь, м²
1	Квартира 1-комнатная	38,50
2	Квартира 2-комнатная	54,20
3	Квартира 3-комнатная	72,80
4	Квартира 4-комнатная	96,40
5	Общественное помещение	1 120,00
6	Паркинг, машино-место	13,00

ЭКСПЛИКАЦИЯ ЗЕЛЕНЫХ НАСАЖДЕНИЙ

Поз.	Наименование	Кол-во
1	Деревья лиственные	86
2	Кустарники декоративные	240
3	Газон обыкновенный	1 420 м²
4	Цветники	180 м²

ЭКСПЛИКАЦИЯ ПОКРЫТИЙ

Поз.	Наименование	Площадь, м²
1	Асфальтобетонное покрытие проезжей части	1 860
2	Тротуарная плитка	640
3	Бетонная отмостка	210
4	Газон	1 420
5	Озеленение	180

ЭКСПЛИКАЦИЯ ОБЪЕКТОВ БЛАГОУСТРОЙСТВА

Поз.	Наименование	Кол-во
1	Скамья парковая	12
2	Урна для мусора	8
3	Детская игровая площадка	1
4	Спортивная площадка	1
5	Ограждение металлическое	320 м
6	Пандус для маломобильных групп населения	2

ЭКСПЛИКАЦИЯ ОСВЕЩЕНИЯ

Поз.	Наименование	Кол-во
1	Светильник уличный	24
2	Прожектор	6
3	Опора освещения	12

ЭКСПЛИКАЦИЯ ИНЖЕНЕРНЫХ СЕТЕЙ

Поз.	Наименование	Длина, м
1	Сеть водопровода	420
2	Сеть канализации	410
3	Сеть ливневой канализации	380
4	Сеть электроснабжения	460
5	Сеть теплоснабжения	350
6	Сеть связи	440

ЭКСПЛИКАЦИЯ ПРОЧИХ ОБЪЕКТОВ

Поз.	Наименование	Кол-во
1	Информационный щит	1
2	Флагшток	2
3	Велопарковка	1
4	Контейнерная площадка	1

ЭКСПЛИКАЦИЯ ВРЕМЕННЫХ СООРУЖЕНИЙ

Поз.	Наименование	Кол-во
1	Бытовой городок	1
2	Ограждение строительной площадки	320 м
3	Временный въезд	1
4	Временный выезд	1

ЭКСПЛИКАЦИЯ ЗЕМЕЛЬНЫХ РАБОТ

Поз.	Наименование	Объем, м³
1	Разработка грунта	4 200
2	Обратная засыпка	1 150
3	Вывоз грунта	3 050
4	Планировка территории	3 200 м²

ЭКСПЛИКАЦИЯ ПРОЧИХ РАБОТ

Поз.	Наименование	Кол-во
1	Снос зеленых насаждений	12
2	Перенос опоры освещения	1
3	Демонтаж ограждения	80 м
4	Устройство временной дороги	120 м

მრავალფუნქციური პრომპლექსი

ექსპლიკაცია

გამოყენებული პირობითი აღნიშვნები	
	საკვლევარო საზღვარი
-3.30	ნიშნული მეგმაზე
	ჭრილის ხაზი
	ქანების ცხმლმეკვლევრის ჭარისხი 1 სკალით
	ქანების ცხმლმეკვლევრის ჭარისხი 2 სკალით
	მასაცალლაციც სკალით მანძილი
	მისაკვლევი ობიექტის სქლობის
	ნიშნული ჭრილზე, ფასადზე
	მაღლივრავალი ბეტონის ჭარჭაბრალი ელემენტი 3 სტ-ისნი ხანძარმედეგობით (სვეტი, ჯოხი, დიაფრაგმა)
	მაღლივრავალი ბეტონის ჭარჭაბრალი ელემენტი 2 სტ-ისნი ხანძარმედეგობით (საფრთხოება ფასადებზე, ფილა)
	ბეტონის ბლოკის 200 ისნი კედელი
	ბეტონის ბლოკის 100 ისნი კედელი
	მახვილის კონსტრუქციული
	ღერძის ხაზი
	ქანობის ქანობის მიმართული
	სველური ფასადების ტიპი (ს-3)
	სველოვრავალი ფასადების ტიპი (ს-1, ს-2)
	სანიტარული ფასადების ტიპი (ს-5)
	ნარჩენების ხაზი

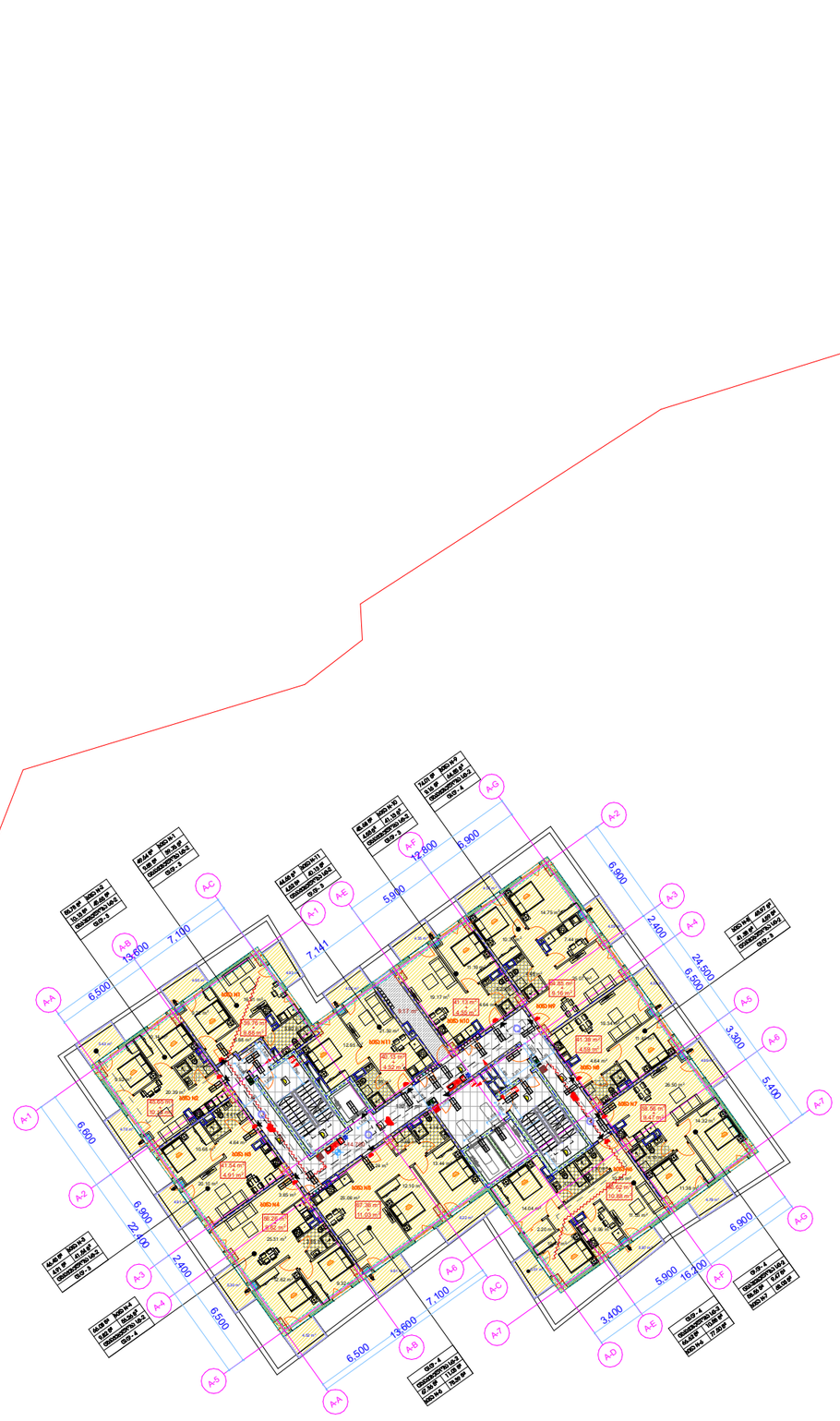

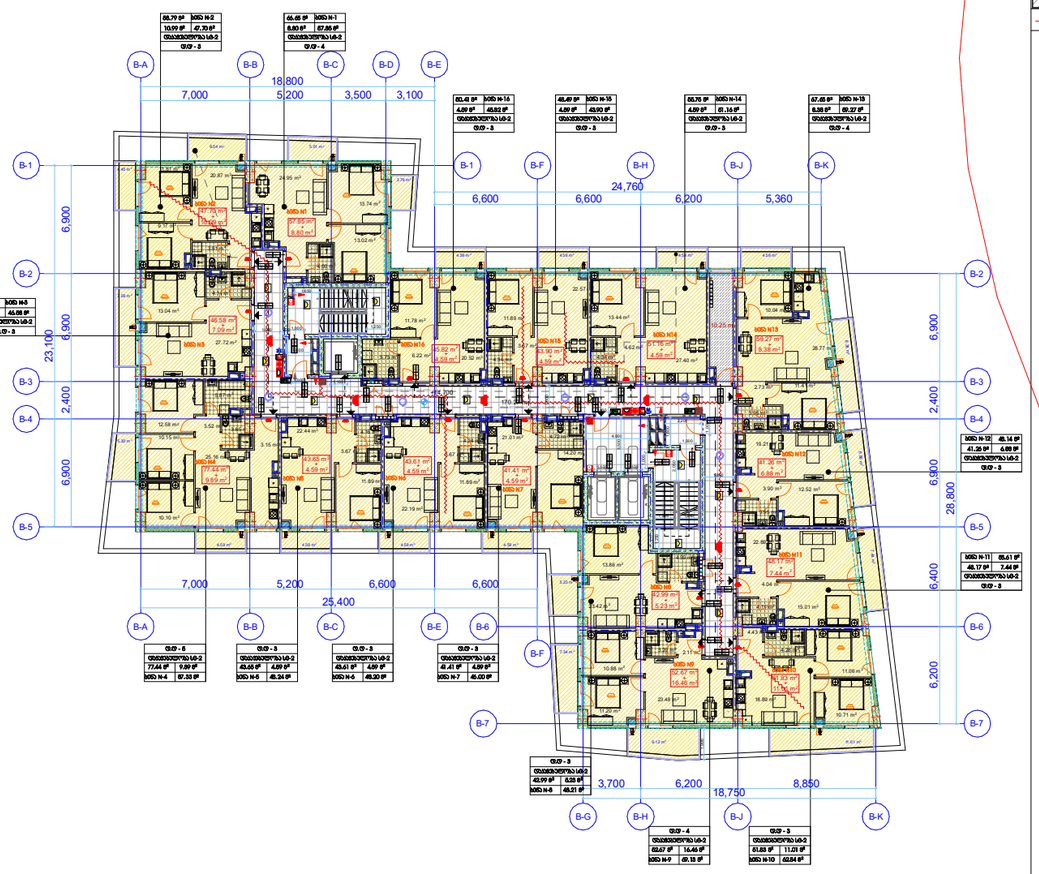

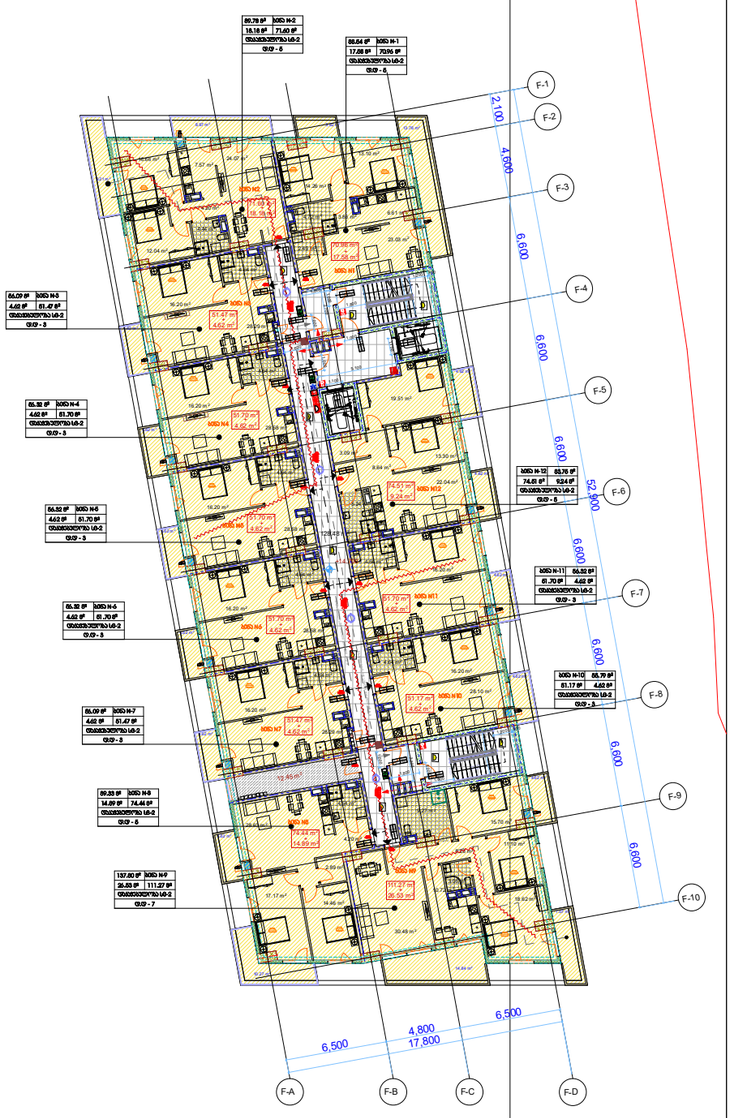



ძირითადი გეგმა

შემსრულებელი

შპს "ლანდმარკ პროექტი"

ვაჟა-ფშაველას მე-2 შესახვევი, 11ა, საქართველო თბილისი
ტელ: +995 032 222 00 88

ძირითადი მონაცემები

პროექტის:

მრავალფუნქციური პრომპლექსი
თბილისი, ილია ვეკუას 11ბ

TITLE:

სართულის გეგმა +14.70 ნიშნულზე

SEAL:	ხელმძღვანელი		
	შემსრულებელი		
	თარიღი	24.05.2022	
	მასშტაბი		
ნახაზის ნომერი:	ფორმატი	ტომების	ფაილის
	A0		L.3

ՀԱՅԱՍՏԱՆԻ ՀԱՆՐԱՊԵՏՈՒԹՅԱՆ ԱՐԱՐԱՏԻ ՄԱՐԶԻ ՎԱՂԱՐՇԱՊԱՏ ՀԱՄԱՅՆՔԻ

ՀԱՍԱՐԱԿԱՅԻՆ ՀԱՏԱԿԱԳԾԱՅԻՆ ՊԼԱՆ

ՀՀ, Արարատի մարզ, Վաղարշապատ համայնք, Նոր Նորքի 1-ին զանգված, 118 հասցեում գտնվող 18.00 + 6038 քմ մակերեսով հողամասի վրա նախագծվող բազմաբնակարան 6038քմ-ով

ՀԱՏԱԿԱԳԾԻ ԱՆՎԱՆՈՒՄԸ	ՀԱՍԱՐԱԿԱՅԻՆ ՀԱՏԱԿԱԳԾԱՅԻՆ ՊԼԱՆ
ՆԱԽԱԳԻԾ	ՀԱՍԱՐԱԿԱՅԻՆ ՀԱՏԱԿԱԳԾԱՅԻՆ ՊԼԱՆ
ՀԱՄԱՀԵՂԻՆԱԿ	
ՀՐԱՀԱՆԳՈՒՄ	24.05.2022
ՍԿԱԼԱ ԵՎ ՁԱՓ:	ՓՈՓՈԽՈՒԹՅՈՒՆ ԱՌԱՐԿՈՒՄ ԼԻՑՔ
	A0

ՀԱՅԱՍՏԱՆԻ ՀԱՆՐԱՊԵՏՈՒԹՅԱՆ ԱՐԱՐԱՏԻ ՄԱՐԶԻ ՎԱՂԱՐՇԱՊԱՏ ՀԱՄԱՅՆՔԻ ՆՈՐ ՆՈՐՔԻ 1-ԻՆ ԶԱՆԳՎԱԾԻ 118 ՀԱՍՑԵՈՒՄ ԳՏՆՎՈՂ 18.00 + 6038 ՔՄ ՄԱԿԵՐԵՍՈՎ ՀՈՂԱՄԱՍԻ ՎՐԱ ՆԱԽԱԳԾՎՈՂ ԲԱԶՄԱԲՆԱԿԱՐԱՆ 6038ՔՄ-Ով

ՀԱՍՑԵԻ ՀԱՍՑԵ

ՀԱՍՑԵԻ ՀԱՍՑԵ

ՀԱՍՑԵԻ ՀԱՍՑԵ

ตัวอย่างแบบก่อสร้าง

ชั้นที่ 1 และ ชั้นที่ 2

ตัวอย่างแบบก่อสร้างนี้ จัดทำขึ้นเพื่อใช้ประกอบการเรียนการสอนเท่านั้น ไม่สามารถนำไปใช้ในการก่อสร้างจริงได้

แสดงแนวเส้นตัดของผนังและองค์อาคาร	
ตำแหน่งและทิศทางของภาพตัด	-3.30
ตำแหน่งรอยต่อ	
ระบุชื่อและหมายเลขของแบบขยาย	ชั้นที่ 1 แบบขยาย
ระบุชื่อและหมายเลขของแบบขยาย	ชั้นที่ 2 แบบขยาย
ระบุทิศทางการมองของภาพตัด	
ระบุทิศทางการมองของรูปด้าน	
ตำแหน่งรอยต่อ, ระนาบตัด	
ตำแหน่งและทิศทางของเส้นตัดของพื้นที่ต่างระดับ, ผนังกันน้ำ, ผนังกันดิน, ผนังกันไฟ, ผนังกันเสียง, ผนังกันความชื้น, ผนังกันรังสี, ผนังกันแรงสั่นสะเทือน, ผนังกันแรงกระแทก, ผนังกันการสั่นสะเทือน	
ผนังก่ออิฐมอญ หรือ บล็อกคอนกรีตมวลเบา 2 ชั้น ความหนาตามที่ระบุในแบบขยาย	
ผนังก่ออิฐมอญ หรือ บล็อกคอนกรีตมวลเบา 1 ชั้น ความหนาตามที่ระบุในแบบขยาย	
ผนังคอนกรีตเสริมเหล็ก ความหนาตามที่ระบุในแบบขยาย	
ผนังกระจกนิรภัย

მრავალფუნქციური კომპლექსი

ექსპლიკაცია

გამოსახულებაზე პირობითი აღნიშვნები	
	საპროექტო საზღვარი
-3.30	ნიშნული მიწაზე
	ჭრილის ხაზი
	ქვლების ცხაურებულების ხარისხი 1 სართ
	ქვლების ცხაურებულების ხარისხი 2 სართ
	მასალებულებიც სამელი მანძილი
	მისაბრუნებლი სივრცეზე
	ნიშნული ჭრილზე, ფასადზე
	მალლიანებული ბეტონის სარკვანებული ელემენტები 3 სმ-იანი ხანგრძლივებებით (სვეტი, ჯოხი, ღიობები)
	მალლიანებული ბეტონის სარკვანებული ელემენტები 2 სმ-იანი ხანგრძლივებებით (პარაპეტის ფასადებზე, ფრონტი)
	ბეტონის ბლოკის 200 იანი კედელი
	ბეტონის ბლოკის 100 იანი კედელი
	მზიდის კონსტრუქციული
	ღერძის ხაზი
L=11.8 m 10%	პანდუსის ქანობის მიმართულება
	საცავარე დაცვადებულება (ს-3)
	საცხოვრებელი დაცვადებულება (ს-1-2)
	სასაწყობო დაცვადებულება (ს-5-2)
	ნარჩენსახეობი ხაზი

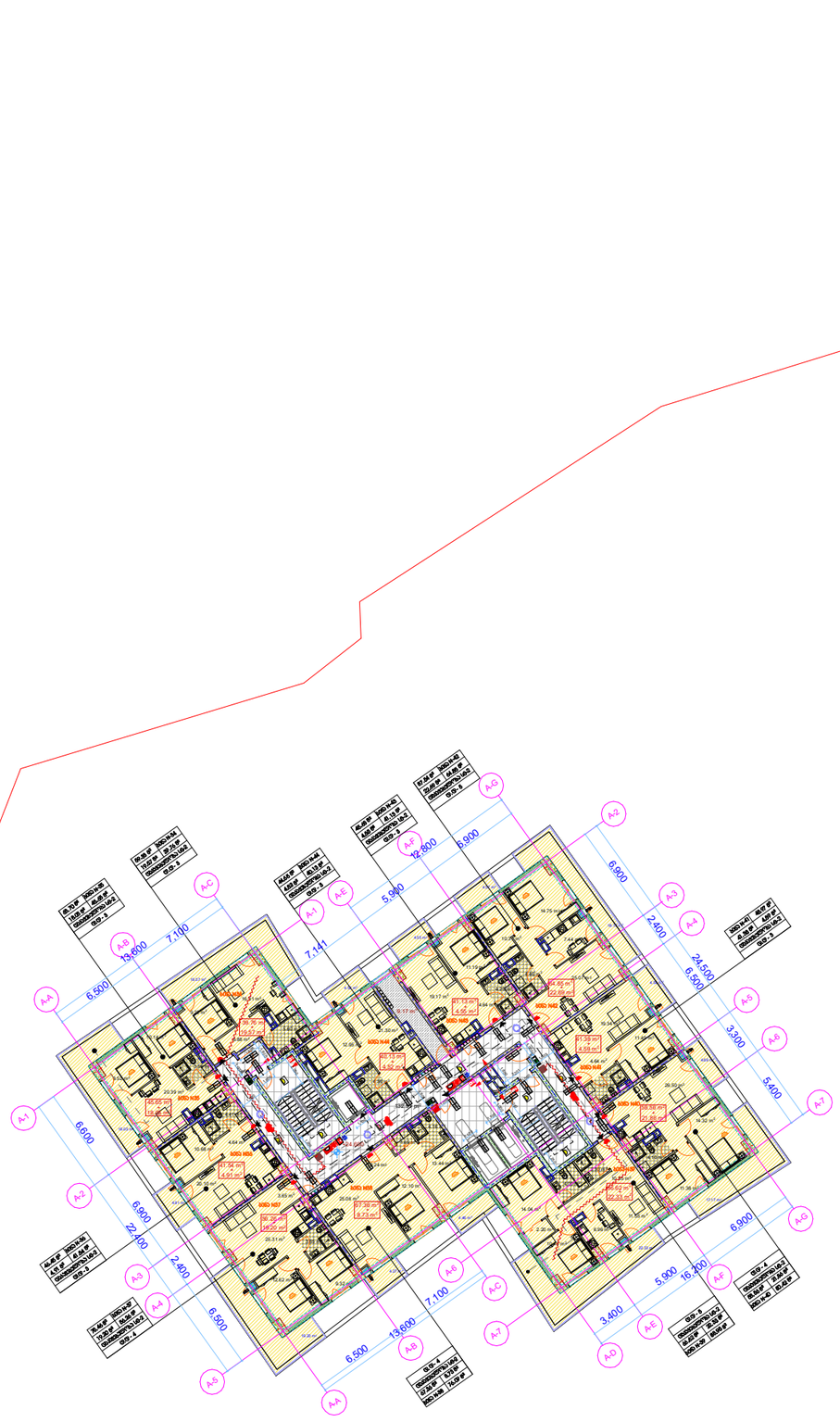

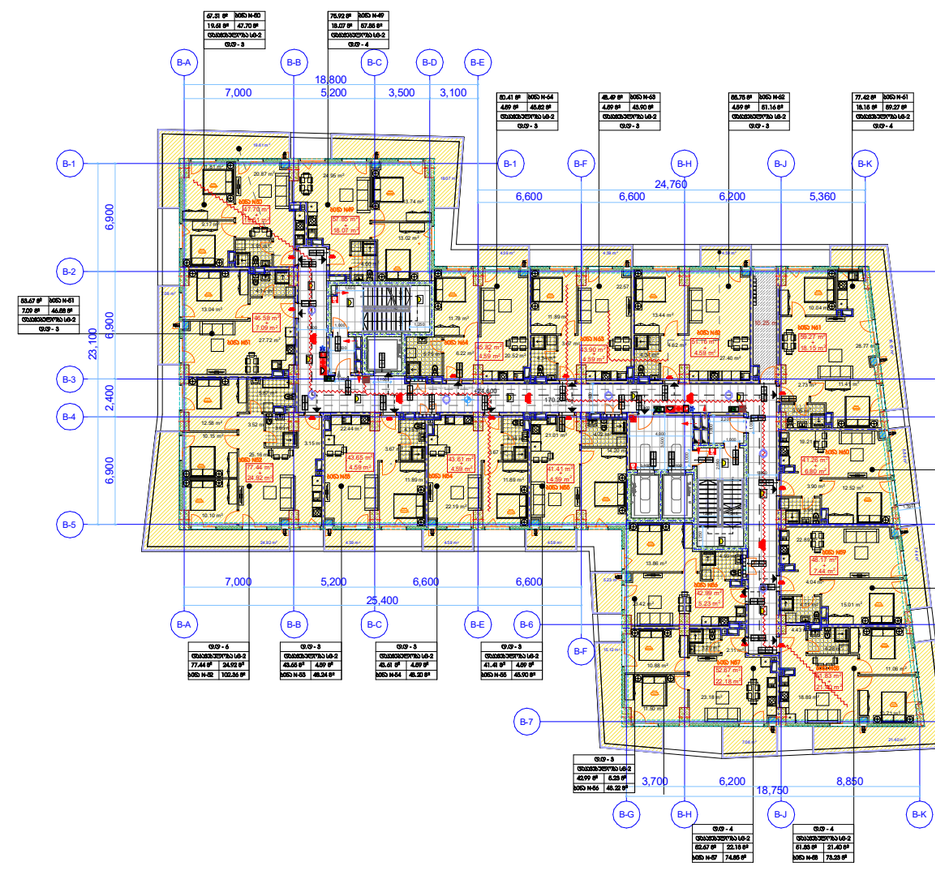

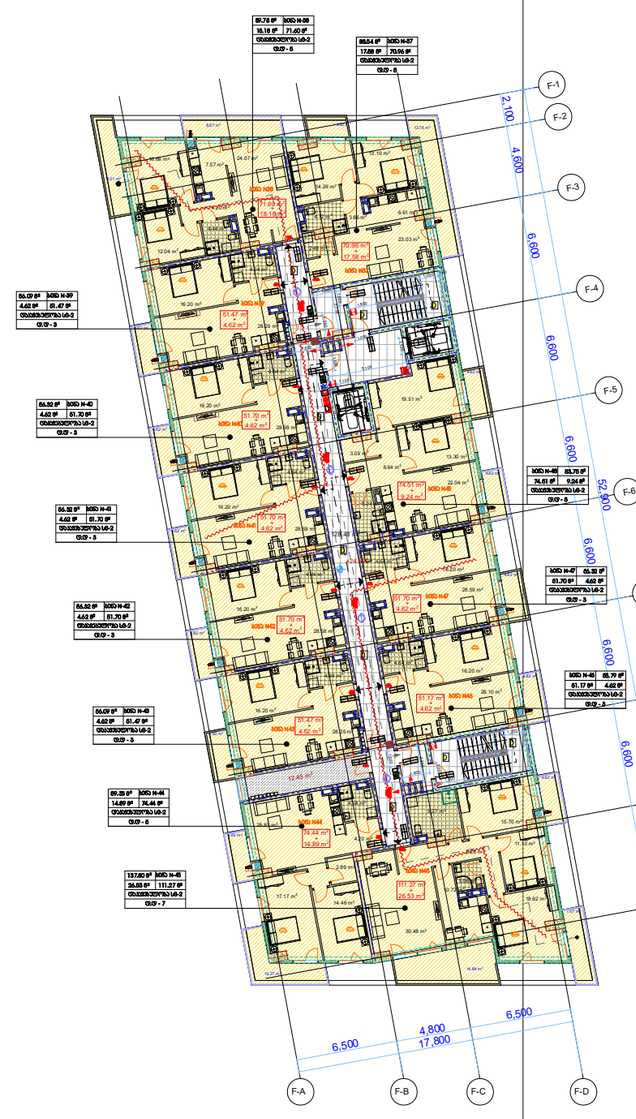

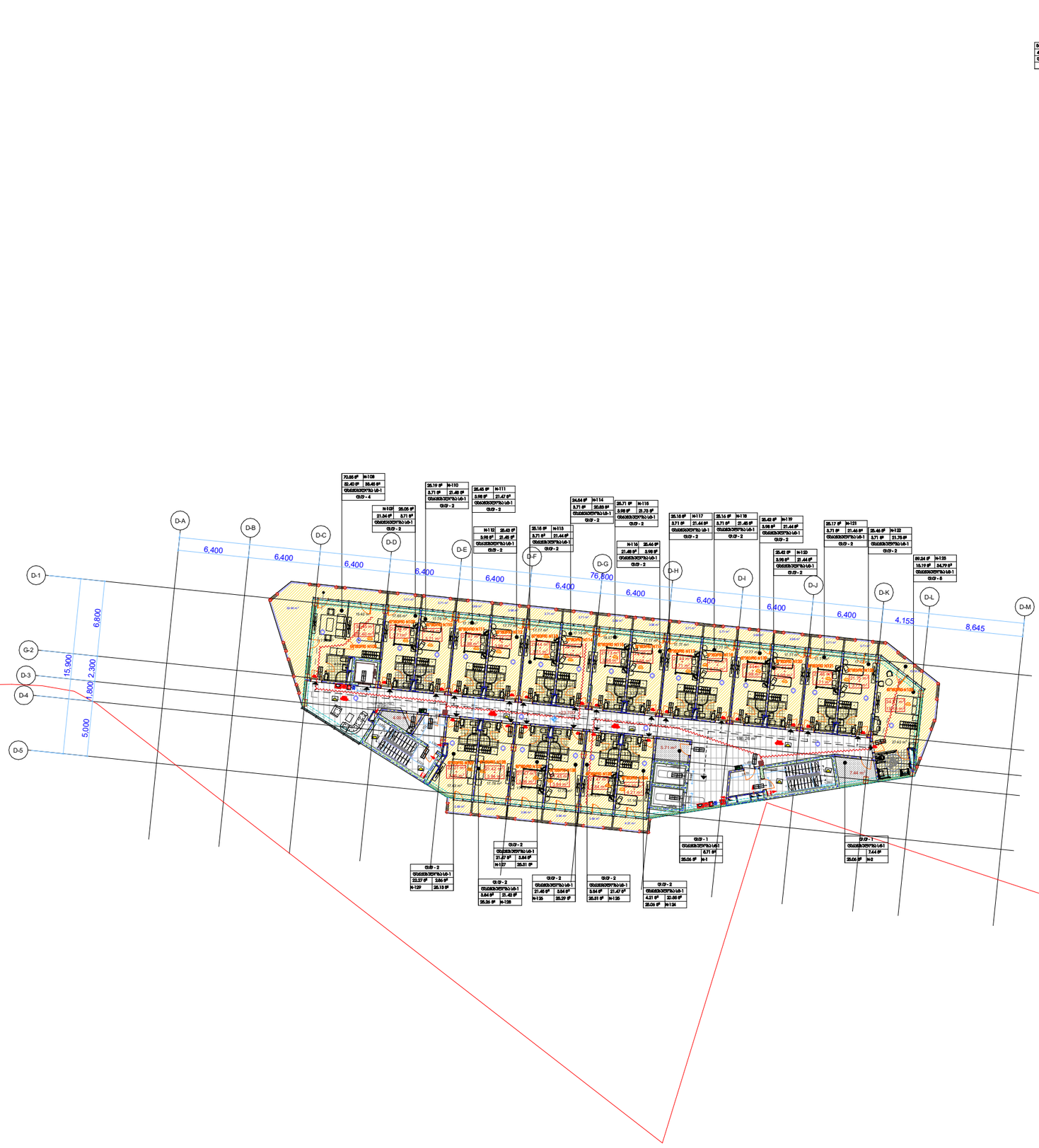

ძირითადი გეგმა

შემსრულებელი

შპს "ლენდმარკ პროექტი"

ქ.თბილისი, ი.ვეკუას 118, საქართველოს კანონმდებლობით დადგენილი

ძირითადი მენიჯერები

პროექტის:

მრავალფუნქციური კომპლექსი თბილისი, ილია ვეკუას 118

TITLE:

სართულის გეგმა +24.60 ნიშნულზე

SEAL:

შეასრულა:	
შეამოწმა:	
თარიღი:	24.05.2022
ფასდადო:	
ზომა:	A0
ფორმატი:	
სტადია:	ს.პ

ՀԱՅԱՍՏԱՆԻ ՀԱՆՐԱՊԵՏՈՒԹՅԱՆ ԿԱՊԱՆ ՔԱՂԱՔԻ ՀԱՄԱՅՆՔԱՅԻՆ ԾԱՌԱՅՈՒԹՅՈՒՆ

ՀԱՐԿԱՅԻՆ ՀԱՄԱԼԻՐ

ՀԱՐԿԱՅԻՆ ՀԱՄԱԼԻՐԻ ՇԻՆԱՐԱՐԱԿԱՆ ԱՇԽԱՏԱՆՔՆԵՐԻ ԱՐՏԱԴՐԱՆՔԱՅԻՆ ՆԱԽԱԳԻԾ

ՀԱՐԿԱՅԻՆ ՀԱՄԱԼԻՐԻ ՇԻՆԱՐԱՐԱԿԱՆ ԱՇԽԱՏԱՆՔՆԵՐԻ ԱՐՏԱԴՐԱՆՔԱՅԻՆ ՆԱԽԱԳԻԾ	

ЗДАНИЯ ЖИЛЫЕ МНОГОКВАРТИРНЫЕ

ЭЛЕКТРООБОРУДОВАНИЕ

ОБЩИЕ ДАННЫЕ ПО ПРОЕКТУ

Экспликация помещений

Ведомость рабочих чертежей основного комплекта

Ведомость ссылочных и прилагаемых документов

Общие данные

Условные графические обозначения

Условные графические обозначения

Условные графические обозначения

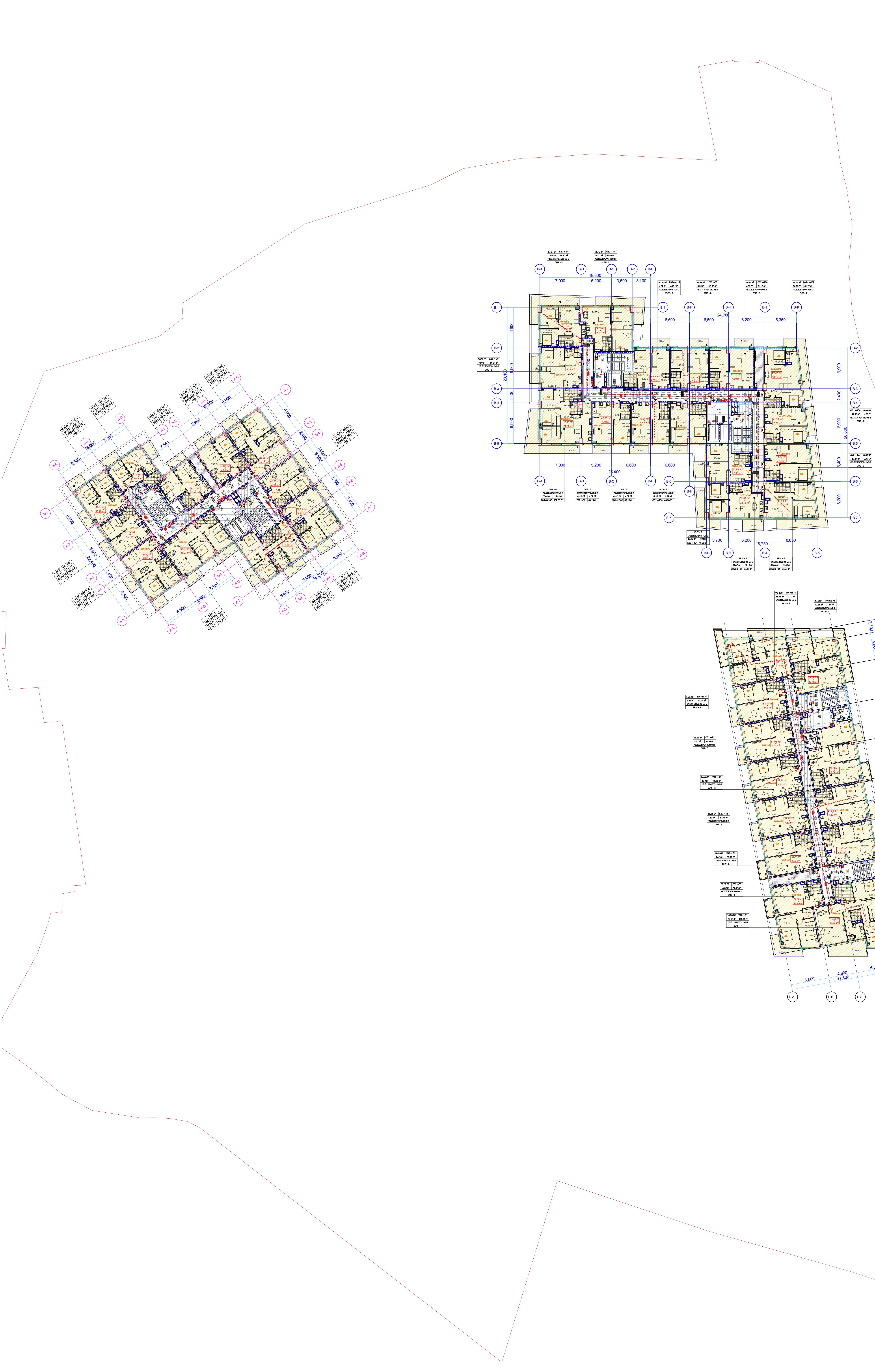

მრავალფუნქციური კომპლექსი

ექსპლიკაცია

გამოყენებული პირობითი აღნიშვნები	
	საკადასტრო საზღვარი
-3.30	ნიშნული გეგმაზე
1	ჭრილის ხაზი
	კედლის ცეცხლმედეგობის ხარისხი 1 საათი
	კედლის ცეცხლმედეგობის ხარისხი 2 საათი
	გასასვლელამდე სავალი მანძილი
	მისაწვდომი სვლაგზა
+3.900 / +3.800	ნიშნული ჭრილზე, ფასადზე
	გაძლიერებული ბეტონის სტრუქტურული ელემენტები 3 სთ-იანი ხანძარმედეგობით (სვეტი, კოჭი, დიაფრაგმა
	გაძლიერებული ბეტონის სტრუქტურული ელემენტები 2 სთ-იანი ხანძარმედეგობით (სართულშუა და გადახურვის ფილა
	ბეტონის ბლოკის 200 იანი კედელი
	ბეტონის ბლოკის 100 იანი კედელი
	შახტის აღმნიშვნელი
1	ღერძის ხაზი
L=11.8 m 10%	პანდუსის ქანობის მაჩვენებელი
	სავაჭრო დაკავებულობა (ს3)
	საცხოვრებელი დაკავებულობა (სც-2)
	სასაწყობო დაკავებულობა (სწ-2)
	წარმოსახვითი ხაზი

ძირითადი გეგმა

შემსრულებელი

შპს "ლენდმარკ პროჯექტი"

ვაჟა-ფშაველას მე-2 კვარტალი, 11ბ, საქართველო თბილისი
ტელ: +995 032 222 00 88

ძირითადი შენიშვნები

პროექტი:

მრავალფუნქციური კომპლექსი
თბილისი, ილია ვეკუას 11გ

TITLE:

სართულის გეგმა +34.50 ნიშნულზე

SEAL:

თარიღი: 24.05.2022

ნახაზის ნომ:

ფორმატი: A0

ფურცელი: ს.3

ОБЩЕСТВО С ОГРАНИЧЕННОЙ ОТВЕТСТВЕННОСТЬЮ «СПЕЦИАЛИЗИРОВАННЫЙ ЗАСТРОЙЩИК ГОРОДСКОЙ ОКРУГ ЛЮБЕРЦЫ»

ЖИЛОЙ КОМПЛЕКС С ОБЪЕКТАМИ ОБЩЕСТВЕННОГО НАЗНАЧЕНИЯ, ПОДЗЕМНЫМ ПАРКИНГОМ И ТРАНСФОРМАТОРНОЙ ПОДСТАНЦИЕЙ

ГОРОДСКОЙ ОКРУГ ЛЮБЕРЦЫ МОСКОВСКОЙ ОБЛАСТИ

ОБЩЕСТВО С ОГРАНИЧЕННОЙ ОТВЕТСТВЕННОСТЬЮ «СПЕЦИАЛИЗИРОВАННЫЙ ЗАСТРОЙЩИК ГОРОДСКОЙ ОКРУГ ЛЮБЕРЦЫ»

Адрес: 140006, Московская обл., г.о. Люберцы, г. Люберцы, ул. Инициативная, д. 11А, помещение 1/1

Тел.: +7 (495) 532 222 00 88

ГЕНЕРАЛЬНЫЙ ПЛАН

ЖИЛОЙ КОМПЛЕКС С ОБЪЕКТАМИ ОБЩЕСТВЕННОГО НАЗНАЧЕНИЯ, ПОДЗЕМНЫМ ПАРКИНГОМ И ТРАНСФОРМАТОРНОЙ ПОДСТАНЦИЕЙ

ГОРОДСКОЙ ОКРУГ ЛЮБЕРЦЫ МОСКОВСКОЙ ОБЛАСТИ

ЭТАП 1

ГОСТ 21.501-2018	ПРАВИЛА ВЫПОЛНЕНИЯ РАБОЧЕЙ ДОКУМЕНТАЦИИ АРХИТЕКТУРНЫХ И КОНСТРУКТИВНЫХ РЕШЕНИЙ
	ГРАНИЦА ЗЕМЕЛЬНОГО УЧАСТКА
-3.30	ОТМЕТКА ВЕРХА ПОКРЫТИЯ
	ОТМЕТКА ПОЛА
	ГРАНИЦА ЗОНЫ ОБЪЕКТОВ КАПИТАЛЬНОГО СТРОИТЕЛЬСТВА 1 ЭТАПА
	ГРАНИЦА ЗОНЫ ОБЪЕКТОВ КАПИТАЛЬНОГО СТРОИТЕЛЬСТВА 2 ЭТАПА
	ГРАНИЦА ЗОНЫ ОБЪЕКТОВ КАПИТАЛЬНОГО СТРОИТЕЛЬСТВА ПОСЛЕДУЮЩИХ ЭТАПОВ
	ПРОЕКТИРУЕМЫЕ ВОЗДУШНЫЕ ЛИНИИ ЭЛЕКТРОПЕРЕДАЧИ
	ПРОЕКТИРУЕМЫЕ ОПОРЫ ЛИНИЙ ЭЛЕКТРОПЕРЕДАЧИ
	ЗОНЫ ОГРАНИЧЕНИЯ ЗАСТРОЙКИ, ОХРАННЫЕ ЗОНЫ
	ЗОНЫ ОГРАНИЧЕНИЯ ЗАСТРОЙКИ ВОЗДУШНЫХ ЛИНИЙ ЭЛЕКТРОПЕРЕДАЧИ, ОХРАННЫЕ ЗОНЫ ВОЗДУШНЫХ ЛИНИЙ ЭЛЕКТРОПЕРЕДАЧИ, ОХРАННЫЕ ЗОНЫ ТРАНСФОРМАТОРНЫХ ПОДСТАНЦИЙ

ЗАСТРОЙКА ЖИЛЫХ ДОМОВ С ОБЩЕСТВЕННЫМИ ПОМЕЩЕНИЯМИ И ПОДЗЕМНЫМИ ГАРАЖАМИ

ЖИЛОЙ КОМПЛЕКС

Благоустройство территории, дорожно-транспортная инфраструктура, сети инженерно-технического обеспечения

Схема планировочной организации земельного участка

Условные обозначения:

- Граница земельного участка
- Граница зоны с особыми условиями использования территории
- Граница территории объекта капитального строительства
- Проектируемый объект капитального строительства
- Существующий объект капитального строительства
- Проектируемый объект капитального строительства, не входящий в состав настоящего проекта
- Проектируемый объект капитального строительства, входящий в состав настоящего проекта
- Проектируемый объект капитального строительства, входящий в состав настоящего проекта, не входящий в состав настоящего этапа строительства
- Проектируемый объект капитального строительства, входящий в состав настоящего этапа строительства
- Проектируемый объект капитального строительства, входящий в состав настоящего этапа строительства, не входящий в состав настоящего этапа строительства
- Проектируемый объект капитального строительства, входящий в состав настоящего этапа

ДОКУМЕНТ В РАБОТЕ

ЗАО "ЭНЕРГОСЕТЬПРОЕКТ"

Заказчик: ООО "ЭНЕРГОСЕТЬПРОЕКТ"

Объект: Многоквартирный жилой дом по адресу: г. Москва, ул. Ленинградская, вл. 118

Стадия: Р

Наименование: Архитектурные решения

Наименование: Общие данные

Инв. № подл. | Подпись и дата | Взам. инв. №

Согласовано

Изм. | Кол.уч. | Лист | № док. | Подпись | Дата

Разработал | Проверил | Н.контр. | ГИП

Стадия | Лист | Листов

Р | 1 | 3

Масштаб 1:1

Формат А0

24.05.2022

Общие данные

Архитектурные решения многоквартирного жилого дома по адресу: г. Москва, ул. Ленинградская, вл. 118

Условные обозначения

Ведомость рабочих чертежей основного комплекта

Ведомость ссылочных и прилагаемых документов

Экспликация помещений

Планы этажей

Разрезы

Фасады

Развертки

Планы кровли

Планы фундаментов

Планы перекрытий

Планы стен

Планы перегородок

Планы полов

Планы потолков

Планы лестниц

Планы пандусов

Планы окон

Планы дверей

Планы ворот

Планы витражей

Планы фасадов

Планы ограждений

Планы благоустройства

Планы озеленения

Планы малых архитектурных форм

Планы элементов сопряжения

Планы элементов декора

Планы элементов отделки

Планы элементов инженерного оборудования

Планы элементов конструкций

Планы элементов архитектурных деталей

Планы элементов архитектурных форм

Планы элементов архитектурных решений

Планы элементов архитектурных

ОБЩЕСТВО С ОГРАНИЧЕННОЙ ОТВЕТСТВЕННОСТЬЮ
«ПРОЕКТНАЯ ГРУППА 118»

ЗАКАЗЧИК

ЖИЛОЙ КОМПЛЕКС С ПОДЗЕМНЫМ ПАРКИНГОМ И ВСТРОЕННЫМИ ПОМЕЩЕНИЯМИ ПО УЛ. ЗЕЛЕНОДОЛЬСКАЯ, 118, Г. ОРЕНБУРГ, ОРЕНБУРГСКАЯ ОБЛАСТЬ, 460021, +7 (995) 032 333 00 88

ПЛАН ЭТАЖА НА ОТМ. +47,400

ПЛАН ЭТАЖА НА ОТМ. +47,400

ГИП			
Н. КОНТРОЛЬ			
РУКОВОДИТЕЛЬ ГРУППЫ			
ГАП			
РАЗРАБОТАЛ		24.05.2022	
ПРОВЕРИЛ			
Н. КОНТРОЛЬ			
ГИП			

ВЕДОМОСТЬ ССЫЛОЧНЫХ И ТИПОВЫХ ДОКУМЕНТОВ			
ВЕДОМОСТЬ ОСНОВНЫХ КОМПЛЕКТОВ РАБОЧИХ ЧЕРТЕЖЕЙ			
ПЛАН ЭТАЖА НА ОТМ. +47,400	АР		3.1
ЭКСПЛИКАЦИЯ ПОМЕЩЕНИЙ		

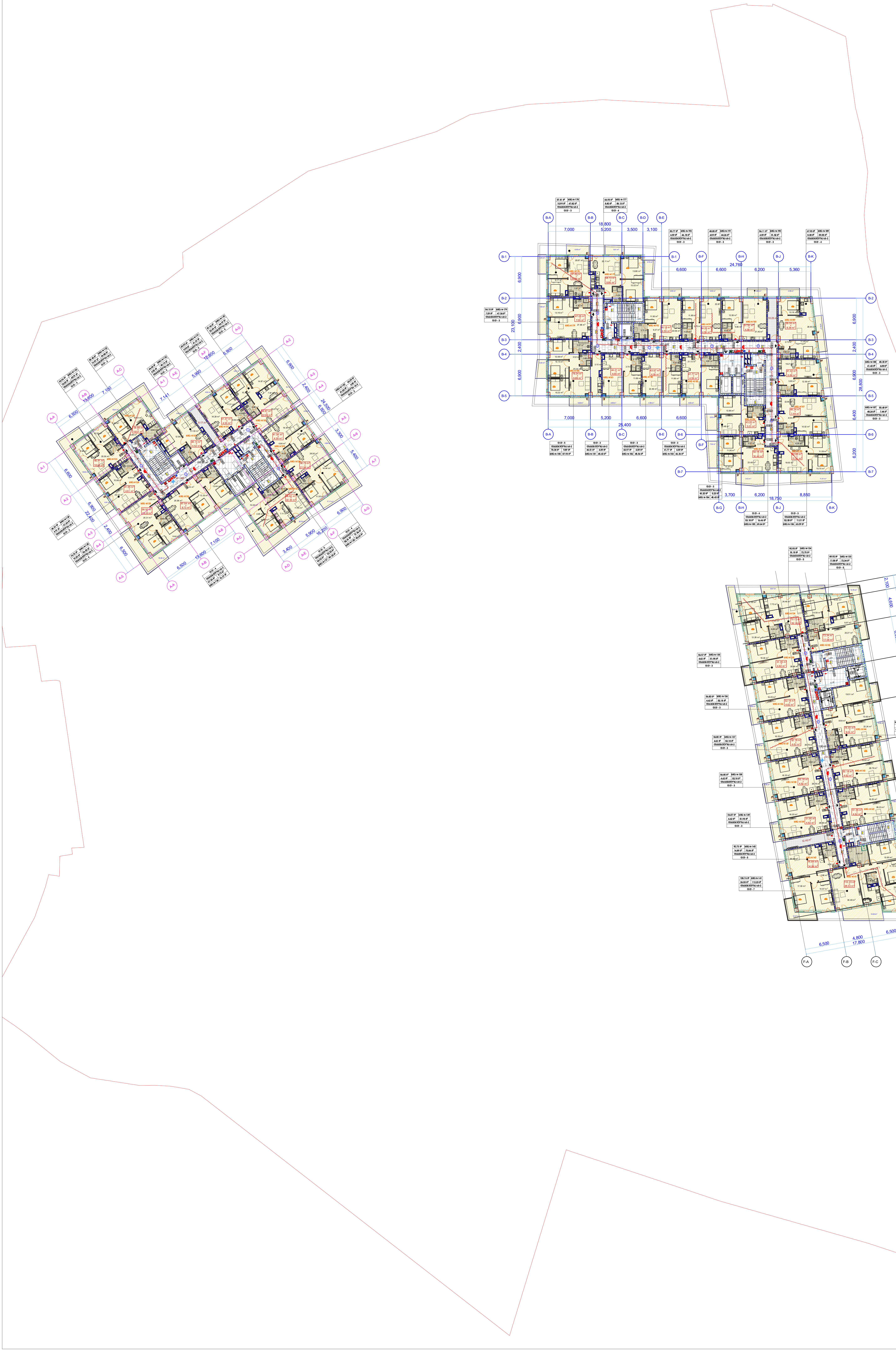

მრავალფუნქციური კომპლექსი

ექსპლიკაცია

გამოყენებული პირობითი აღნიშვნები	
	საკადასტრო საზღვარი
-3.30	ნიშნული გეგმაზე
1	ჭრილის ხაზი
	კედლის ცეცხლმედეგობის ხარისხი 1 საათი
	კედლის ცეცხლმედეგობის ხარისხი 2 საათი
	გასასვლელამდე სავალი მანძილი
	მისაწვდომი სვლაგზი
+3.900 / +0.600	ნიშნული ჭრილზე, ფასადზე
	გაძლიერებული ბეტონის სტრუქტურული ელემენტები 3 სთ-იანი ხანძარმედეგობით (სვეტი, კოჭი, დიაფრაგმა)
	გაძლიერებული ბეტონის სტრუქტურული ელემენტები 2 სთ-იანი ხანძარმედეგობით (სართულშუა გადახურვის ფილა)
	ბეტონის ბლოკის 200 იანი კედელი
	ბეტონის ბლოკის 100 იანი კედელი
	შახტის აღმნიშვნელი
1	ღერძის ხაზი
L=11.8 m 10%	პანდუსის ქანობის მაჩვენებელი
	საჯარო დაკავებულობა (ს3)
	საცხოვრებელი დაკავებულობა (სც-2)
	სასაწყობო დაკავებულობა (სწ-2)
	წარმოსახვითი ხაზი

ძირითადი გეგმა

შემსრულებელი

შპს "ლენდმარკ პროჯექტი"

ვაჟა-ფშაველას მე-2 კვარტალი, 11ბ, საქართველო თბილისი
ტელ:+995 032 222 00 88

ძირითადი შენიშვნები

პროექტი:

მრავალფუნქციური კომპლექსი
თბილისი, ილია ვეკუას 11გ

TITLE:

სართულის გეგმა +51.00 ნიშნულზე

SEAL:

შესრულდა: | ხელმოწერა:
შეამოწმა: | ხელმოწერა:
თარიღი: 24.05.2022
მასშტაბი:
ნახაზის ნომ: | ფორმატი: A0 | რევიზია: | საქმე: ს.3

ДОКУМЕНТ ВЫПОЛНЕН АВТОМАТИЗИРОВАННОЙ СИСТЕМОЙ ПРОЕКТИРОВАНИЯ

ГЕНЕРАЛЬНЫЙ ПЛАН

ЭКСПЛИКАЦИЯ ЗДАНИЙ И СООРУЖЕНИЙ

ГРАНИЦА ЗЕМЕЛЬНОГО УЧАСТКА

ГРАНИЦЫ ЗОН С ОСОБЫМИ УСЛОВИЯМИ ИСПОЛЬЗОВАНИЯ ТЕРРИТОРИИ

ГРАНИЦЫ ЗОН ПЛАНИРУЕМОГО РАЗМЕЩЕНИЯ ОБЪЕКТОВ КАПИТАЛЬНОГО СТРОИТЕЛЬСТВА

ЗОНЫ ОГРАНИЧЕНИЯ ЗАСТРОЙКИ

ЗАСТРОЙКА ЖИЛОГО КОМПЛЕКСА С ПОДЗЕМНЫМ ПАРКИНГОМ

ГЕНЕРАЛЬНЫЙ ПЛАН

ОБЪЕКТ ПРЕДСТАВЛЯЕТ СОБОЙ ЖИЛОЙ КОМПЛЕКС С ПОДЗЕМНЫМ ПАРКИНГОМ, ВСТРОЕННЫМИ ПОМЕЩЕНИЯМИ ОБЩЕСТВЕННОГО НАЗНАЧЕНИЯ И ОБЪЕКТАМИ ИНЖЕНЕРНОЙ ИНФРАСТРУКТУРЫ.

ЗЕМЕЛЬНЫЙ УЧАСТОК ОГРАНИЧЕН:
- С СЕВЕРА – ПРОЕКТИРУЕМЫЙ ПРОЕЗД №5;
- С ЮГА – ПРОЕКТИРУЕМЫЙ ПРОЕЗД №4;
- С ЗАПАДА – ПРОЕКТИРУЕМЫЙ ПРОЕЗД №3;
- С ВОСТОКА – ПРОЕКТИРУЕМЫЙ ПРОЕЗД №2.

ПЛОЩАДЬ ЗЕМЕЛЬНОГО УЧАСТКА – 1,2 ГА.

ПЛОЩАДЬ ЗАСТРОЙКИ – 0,4 ГА.

ПЛОЩАДЬ ОЗЕЛЕНЕНИЯ – 0,3 ГА.

ПЛОЩАДЬ ПОКРЫТИЯ ПРОЕЗДОВ И ТРОТУАРОВ – 0,5 ГА.

ПЛОЩАДЬ ПОКРЫТИЯ ПЛОЩАДОК – 0,1 ГА.

ПЛОЩАДЬ ПОКРЫТИЯ ПЛОЩАДОК ДЛЯ ОТДЫХА – 0,1 ГА.

ПЛОЩАДЬ ПОКРЫТИЯ ПЛОЩАДОК ДЛЯ ЗАНЯТИЙ СПОРТОМ – 0,1 ГА.

ПЛОЩАДЬ ПОКРЫТИЯ ПЛОЩАДОК ДЛЯ ВЫГУЛА СОБАК – 0,1 ГА.

ПЛОЩАДЬ ПОКРЫТИЯ ПЛОЩАДОК ДЛЯ ХОЗЯЙСТВЕННЫХ ЦЕЛЕЙ – 0,1 ГА.

ПЛОЩАДЬ ПОКРЫТИЯ ПЛОЩАДОК ДЛЯ ТРАНСПОРТА – 0,1 ГА.

ПЛОЩАДЬ ПОКРЫТИЯ ПЛОЩАДОК ДЛЯ ПАРКОВКИ



მრავალფუნქციური კომპლექსი

ექსპლიკაცია

გამოყენებული პირობითი აღნიშვნები

- საკადასტრო საზღვარი
- -3.30 ნიშნული გეგმაზე
- ჭრილის ხაზი
- კედლის ცეცხლმედეგობის ხარისხი 1 საათი
- კედლის ცეცხლმედეგობის ხარისხი 2 საათი
- გასასვლელამდე სავალი მანძილი
- მისაწვდომი სვლაგზა
- ნიშნული ჭრილზე, ფასადზე
- გაძლიერებული ბეტონის სტრუქტურული ელემენტები 3 სთ-იანი ხანძარმედეგობით (სვეტი, კოჭი, დიაფრაგმა)
- გაძლიერებული ბეტონის სტრუქტურული ელემენტები 2 სთ-იანი ხანძარმედეგობით (სართულშუა გადახურვის ფილა)
- ბეტონის ბლოკის 200 იანი კედელი
- ბეტონის ბლოკის 100 იანი კედელი
- შახტის აღმნიშვნელი
- ღერძის ხაზი
- L=11.8 m 10% პანდუსის ქანობის მაჩვენებელი
- საჯარო დატვირთულობა (ს3)
- საცხოვრებელი დატვირთულობა (სფ-2)
- სასაწყობო დატვირთულობა (სწ-2)
- წარმოსახვითი ხაზი

ძირითადი გეგმა

შემსრულებელი

შპს "ლენდმარკ პროჯექტი"

ვაჟა-ფშაველას მე-2 კვარტალი. 11ბ, საქართველო თბილისი
ტელ: +995 032 222 00 88

ძირითადი შენიშვნები

პროექტი:

მრავალფუნქციური კომპლექსი
თბილისი, ილია ვეკუას 11გ

TITLE:

სართულის გეგმა +60.90 ნიშნულზე

SEAL:

შეასრულა:	ხელმოწერა:
შეამოწმა:	ხელმოწერა:
თარიღი:	24.05.2022
მასშტაბი:	

ნახაზის ნომ:	ფორმატი:	რევიზია:	საფუძ:
	A0		ს.3

ЗАО «ПРОЕКТНЫЙ ИНСТИТУТ ЮЖНЫЙ»

ГЕНЕРАЛЬНЫЙ ПЛАН

ГЕНЕРАЛЬНЫЙ ПЛАН

Площадь участка	64.20 га
Площадь застройки	6038 м²
Этажность	2
Количество квартир	118
Количество машиномест	133

ЭКСПЛИКАЦИЯ ЗДАНИЙ И СООРУЖЕНИЙ

Поз.	Наименование	Кол.	Примечание
1	Жилой дом	1	
2	Детский сад	1	
3	Школа	1	
4	Поликлиника	1	
5	Магазин	2	
6	Трансформаторная подстанция	1	
7	Котельная	1	
8	Гараж-стоянка	1	
9	Спортивная площадка	1	
10	Детская площадка	3	
11	Парковка	2	
12	Контейнерная площадка	4	
13	Автобусная остановка	2	
14	Пешеходный переход	3	
15	Ограждение территории	1	
16	Въездные ворота	2	
17	Пункт охраны	1	
18	Фонтан	1	
19	Памятный знак	1	
20	Беседка	4	
21	Навес для велосипедов	2	
22	Площадка для выгула собак	1	
23	Спортивный комплекс	1	
24	Бассейн	1	
25	Административное здание	1	
26	Почтовое отделение	1	
27	Аптека	1	
28	Кафе	2	
29	Автозаправочная станция	1	
30	Автомойка	1	
31	Шиномонтаж	1	
32	Склад	1	
33	Производственный цех	1	
34	Очистные сооружения	1	
35	Насосная станция	1	
36	Резервуар чистой воды	2	
37	Водонапорная башня	1	
38	Газораспределительный пункт	1	
39	Электроподстанция	1	
40	Связь	1	
41	Пожарное депо	1	
42	Ветеринарная клиника	1	
43	Приют для животных	1	
44	Кладбище	1	
45	Крематорий	1	
46	Ритуальный зал	1	
47	Цветочный павильон	2	
48	Мемориальный комплекс	1	
49	Часовня	1	
50	Колокольня	1	
51	Воинская часть	1	
52	Казарма	2	
53	Столовая	1	
54	Спортивный зал	1	
55	Стрельбище	1	
56	Полигон	1	
57	Склад ГСМ	1	
58	Ангар	2	
59	Взлетно-посадочная полоса	1	
60	Диспетчерская вышка	1	
61	Терминал аэропорта	1	
62	Перрон	1	
63	Рулежная дорожка	2	
64	Ангар для техники	3	
65	Пожарная часть аэропорта	1	
66	Метеостанция	1	
67	Радиолокационная станция	1	
68	Маяк	2	
69	Ограждение периметра	1	
70	Контрольно-пропускной пункт	2	
71	Караульное помещение	1	
72	Вышка наблюдения	4	
73	Прожекторная мачта	6	
74	Заградительный барьер	2	
75	Минное поле	1	
76	Полоса препятствий	1	
77	Окопы	1	
78	Блиндаж	2	
79	Землянка	1	
80	Ход сообщения	1	
81	Пулеметное гнездо	2	
82	Артиллерийская позиция	1	
83	Склад боеприпасов	1	
84	Командный пункт	1	
85	Наблюдательный пункт	1	
86	Связной пункт	1	
87	Медицинский пункт	1	
88	Санитарный пост	1	
89	Дезинфекционная камера	1	
90	Баня	1	
91	Прачечная	1	
92	Склад вещевого имущества	1	
93	Склад продовольствия	1	
94	Хлебопекарня	1	
95	Столовая	1	
96	Клуб	1	
97	Библиотека	1	
98	Кинотеатр	1	
99	Музей	1	
100	Выставочный зал	1	
101	Памятник	1	
102	Мемориальная доска	1	
103	Братская могила	1	
104	Обелиск	1	
105	Стела	1	
106	Триумфальная арка	1	
107	Фонтан	1	
108	Скульптура	1	
109	Декоративный пруд	1	
110	Мостик	1	
111	Беседка	1	
112	Павильон	1	
113	Летняя эстрада	1	
114	Танцплощадка	1	
115	Аттракцион	1	
116	Колесо обозрения	1	
117	Карусель	1	
118	Качели	1	
119	Горка	1	
120	Песочница	1	
121	Спортивный городок	1	
122	Турник	1	
123	Брусья	1	
124	Скамья	1	
125	Урна	1	
126	Фонарь	1	
127	Информационный щит	1	
128	Указатель	1	
129	Флагшток	1	
130	Памятный камень	1	
131	Мемориальная доска	1	
132	Братская могила	1	
133	Обелиск	1	
134	Стела	1	
135	Триумфальная арка	1	
136	Фонтан	1	
137	Скульптура	1	
138	Декоративный пруд	1	
139	Мостик	1	
140	Беседка	1	
141	Павильон	1	
142	Летняя эстрада	1	
143	Танцплощадка	1	
144	Аттракцион	1	
145	Колесо обозрения	1	
146	Карусель	1	
147	Качели	1	
148	Горка	1	
149	Песочница	1	
150	Спортивный городок	1	
151	Турник	1	
152	Брусья	1	
153	Скамья	1	
154	Урна	1	
155	Фонарь	1	
156	Информационный щит	1	
157	Указатель	1	
158	Флагшток	1	
159	Памятный камень	1	
160	Мемориальная доска	1	
161	Братская могила	1	
162	Обелиск	1	
163	Стела	1	
164	Триумфальная арка	1	
165	Фонтан	1	
166	Скульптура	1	
167	Декоративный пруд	1	
168	Мостик	1	
169	Беседка	1	
170	Павильон	1	
171	Летняя эстрада	1	
172	Танцплощадка	1	
173	Аттракцион	1	
174	Колесо обозрения	1	
175	Карусель	1	
176	Качели	1	
177	Горка	1	
178	Песочница	1	
179	Спортивный городок	1	
180	Турник	1	
181	Брусья	1	
182	Скамья	1	
183	Урна	1	
184	Фонарь	1	
185	Информационный щит	1	
186	Указатель	1	
187	Флагшток	1	
188	Памятный камень	1	
189	Мемориальная доска	1	
190	Братская могила	1	
191	Обелиск	1	
192	Стела	1	
193	Триумфальная арка	1	
194	Фонтан	1	
195	Скульптура	1	
196	Декоративный пруд	1	
197	Мостик	1	
198	Беседка	1	
199	Павильон	1	
200	Летняя эстрада	1	
201	Танцплощадка	1	
202	Аттракцион	1	
203	Колесо обозрения	1	
204	Карусель	1	
205	Качели	1	
206	Горка	1	
207	Песочница	1	
208	Спортивный городок	1	
209	Турник	1	
210	Брусья	1	
211	Скамья	1	
212	Урна	1	
213	Фонарь	1	
214	Информационный щит	1	
215	Указатель	1	
216	Флагшток	1	
217	Памятный камень	1	
218	Мемориальная доска	1	
219	Братская могила	1	
220	Обелиск	1	
221	Стела	1	
222	Триумфальная арка	1	
223	Фонтан	1	
224	Скульптура	1	
225	Декоративный пруд	1	
226	Мостик	1	
227	Беседка	1	
228	Павильон	1	
229	Летняя эстрада	1	
230	Танцплощадка	1	
231	Аттракцион	1	
232	Колесо обозрения	1	
233	Карусель	1	
234	Качели	1	
235	Горка	1	
236	Песочница	1	
237	Спортивный городок	1	
238	Турник	1	
239	Брусья	1	
240	Скамья	1	
241	Урна	1	
242	Фонарь	1	
243	Информационный щит	1	
244	Указатель	1	
245	Флагшток	1	
246	Памятный камень	1	
247	Мемориальная доска	1	
248	Братская могила	1	
249	Обелиск	1	
250	Стела	1	
251	Триумфальная арка	1	
252	Фонтан	1	
253	Скульптура	1	
254	Декоративный пруд	1	
255	Мостик	1	
256	Беседка	1	
257	Павильон	1	
258	Летняя эстрада	1	
259	Танцплощадка	1	
260	Аттракцион	1	
261	Колесо обозрения	1	
262	Карусель	1	
263	Качели	1	
264	Горка	1	
265	Песочница	1	
266	Спортивный городок	1	
267	Турник	1	
268	Брусья	1	
269	Скамья	1	
270	Урна	1	
271	Фонарь	1	
272	Информационный щит	1	
273	Указатель	1	
274	Флагшток	1	
275	Памятный камень	1	
276	Мемориальная доска	1	
277	Братская могила	1	
278	Обелиск	1	
279	Стела	1	
280	Триумфальная арка	1	
281	Фонтан	1	
282	Скульптура	1	
283	Декоративный пруд	1	
284	Мостик	1	
285	Беседка	1	
286	Павильон	1	
287	Летняя эстрада	1	
288	Танцплощадка	1	
289	Аттракцион	1	
290	Колесо обозрения	1	
291	Карусель	1	
292	Качели	1	
293	Горка	1	
294	Песочница	1	
295	Спортивный городок	1	
296	Турник	1	
297	Брусья	1	
298	Скамья	1	
299	Урна	1	
300	Фонарь	1	

ЭКСПЛИКАЦИЯ ЗЕМЕЛЬНЫХ УЧАСТКОВ

Поз.	Наименование	Площадь, га	Примечание
1	Участок жилой застройки	12.50	
2	Участок детского сада	1.20	
3	Участок школы	2.80	
4	Участок поликлиники	0.90	
5	Участок магазина	0.60	
6	Участок ТП	0.15	
7	Участок котельной	0.40	
8	Участок гаража-стоянки	0.75	
9	Участок спортивной площадки	1.50	
10	Участок детской площадки	0.45	
11	Участок парковки	0.80	
12	Участок контейнерной площадки	0.10	
13	Участок автобусной остановки	0.05	
14	Участок пешеходного перехода	0.08	
15	Участок ограждения территории	3.20	
16	Участок въездных ворот	0.12	
17	Участок пункта охраны	0.06	
18	Участок фонтана	0.30	
19	Участок памятного знака	0.10	
20	Участок беседки	0.08	
21	Участок навеса для велосипедов	0.04	
22	Участок площадки для выгула собак	0.35	
23	Участок спортивного комплекса	2.40	
24	Участок бассейна	0.50	
25	Участок административного здания	0.70	
26	Участок почтового отделения	0.25	
27	Участок аптеки	0.20	
28	Участок кафе	0.30	
29	Участок АЗС	0.60	
30	Участок автомойки	0.25	
31	Участок шиномонтажа	0.20	
32	Участок склада	0.55	
33	Участок производственного цеха	1.10	
34	Участок очистных сооружений	1.80	
35	Участок насосной станции	0.35	
36	Участок резервуара чистой воды	0.40	
37	Участок водонапорной башни	0.15	
38	Участок ГРП	0.20	
39	Участок электроподстанции	0.25	
40	Участок связи	0.10	
41	Участок пожарного депо	0.30	
42	Участок ветеринарной клиники	0.35	
43	Участок приюта для животных	0.40	
44	Участок кладбища	3.50	
45	Участок крематория	0.80	
46	Участок ритуального зала	0.30	
47	Участок цветочного павильона	0.05	
48	Участок мемориального комплекса	0.60	
49	Участок часовни	0.15	
50	Участок колокольни	0.10	
51	Участок воинской части	4.50	
52	Участок казармы	0.90	
53	Участок столовой	0.35	
54	Участок спортивного зала	0.70	
55	Участок стрельбища	2.20	
56	Участок полигона	5.00	
57	Участок склада ГСМ	0.60	
58	Участок ангара	0.80	
59	Участок взлетно-посадочной полосы	3.50	
60	Участок диспетчерской вышки	0.15	
61	Участок терминала аэропорта	1.20	
62	Участок перрона	0.90	
63	Участок рулежной дорожки	1.10	
64	Участок ангара для техники	0.75	
65	Участок пожарной части аэропорта	0.40	
66	Участок метеостанции	0.25	
67	Участок радиолокационной станции	0.30	
68	Участок маяка	0.10	
69	Участок ограждения периметра	2.50	
70	Участок КПП	0.20	
71	Участок караульного помещения	0.15	
72	Участок вышки наблюдения	0.10	
73	Участок прожекторной мачты	0.08	
74	Участок заградительного барьера	0.60	
75	Участок минного поля	1.50	
76	Участок полосы препятствий	0.80	
77	Участок окопов	0.40	
78	Участок блиндажа	0.12	
79	Участок землянки	0.10	
80	Участок хода сообщения	0.30	
81	Участок пулеметного гнезда	0.08	
82	Участок артиллерийской позиции	0.25	
83	Участок склада боеприпасов	0.35	
84	Участок командного пункта	0.20	
85	Участок наблюдательного пункта	0.15	
86	Участок связного пункта	0.10	
87	Участок медицинского пункта	0.12	
88	Участок санитарного поста	0.08	
89	Участок дезинфекционной камеры	0.10	
90	Участок бани	0.15	
91	Участок прачечной	0.12	
92	Участок склада вещевого имущества	0.20	
93	Участок склада продовольствия	0.25	
94	Участок хлебопекарни	0.30	
95	Участок столовой	0.35	
96	Участок клуба	0.40	
97	Участок библиотеки	0.30	
98	Участок кинотеатра	0.45	
99	Участок музея	0.35	
100	Участок выставочного зала	0.30	
101	Участок памятника	0.10	
102	Участок мемориальной доски	0.05	
103	Участок братской могилы	0.20	
104	Участок обелиска	0.08	
105	Участок стелы	0.10	
106	Участок триумфальной арки	0.15	
107	Участок фонтана	0.30	
108	Участок скульптуры	0.12	
109	Участок декоративного пруда	0.25	
110	Участок мостика	0.08	
111	Участок беседки	0.10	
112	Участок павильона	0.12	
113	Участок летней эстрады	0.20	
114	Участок танцплощадки	0.15	
115	Участок аттракциона	0.30	
116	Участок колеса обозрения	0.40	
117	Участок карусели	0.25	
118	Участок качелей	0.10	
119	Участок горки	0.12	
120	Участок песочницы	0.08	
121	Участок спортивного городка	0.50	
122	Участок турника	0.05	
123	Участок брусьев	0.06	
124	Участок скамьи	0.04	
125	Участок урны	0.03	
126	Участок фонаря	0.05	
127	Участок информационного щита	0.06	
128	Участок указателя	0.04	
129	Участок флагштока	0.08	
130	Участок памятного камня	0.10	
131	Участок мемориальной доски	0.05	
132	Участок братской могилы	0.20	
133	Участок обелиска	0.08	
134	Участок стелы	0.10	
135	Участок триумфальной арки	0.15	
136	Участок фонтана	0.30	
137	Участок скульптуры	0.12	
138	Участок декоративного пруда	0.25	
139	Участок мостика	0.08	
140	Участок беседки	0.10	
141	Участок павильона	0.12	
142	Участок летней эстрады	0.20	
143	Участок танцплощадки	0.15	
144	Участок аттракциона	0.30	
145	Участок колеса обозрения	0.40	
146	Участок карусели	0.25	
147	Участок качелей	0.10	
148	Участок горки	0.12	
149	Участок песочницы	0.08	
150	Участок спортивного городка	0.50	
151	Участок турника	0.05	
152	Участок брусьев	0.06	
153	Участок скамьи	0.04	
154	Участок урны	0.03	
155	Участок фонаря	0.05	
156	Участок информационного щита	0.06	
157	Участок указателя	0.04	
158	Участок флагштока	0.08	
159	Участок памятного камня	0.10	
160	Участок мемориальной доски	0.05	
161	Участок братской могилы	0.20	
162	Участок обелиска	0.08	
163	Участок стелы	0.10	
164	Участок триумфальной арки	0.15	
165	Участок фонтана	0.30	
166	Участок скульптуры	0.12	
167	Участок декоративного пруда	0.25	
168	Участок мостика	0.08	
169	Участок беседки	0.10	
170	Участок павильона	0.12	
171	Участок летней эстрады	0.20	
172	Участок танцплощадки	0.15	
173	Участок аттракциона	0.30	
174	Участок колеса обозрения	0.40	
175	Участок карусели	0.25	
176	Участок качелей	0.10	
177	Участок горки	0.12	
178	Участок песочницы	0.08	
179	Участок спортивного городка	0.50	
180	Участок турника	0.05	
181	Участок брусьев	0.06	
182	Участок скамьи	0.04	
183	Участок урны	0.03	
184	Участок фонаря	0.05	
185	Участок информационного щита	0.06	
186	Участок указателя	0.04	
187	Участок флагштока	0.08	
188	Участок памятного камня	0.10	
189	Участок мемориальной доски	0.05	
190	Участок братской могилы	0.20	
191	Участок обелиска	0.08	
192	Участок стелы	0.10	
193	Участок триумфальной арки	0.15	
194	Участок фонтана	0.30	
195	Участок скульптуры	0.12	
196	Участок декоративного пруда	0.25	
197	Участок мостика	0.08	
198	Участок беседки	0.10	
199	Участок павильона	0.12	
200	Участок летней эстрады	0.20	
201	Участок танцплощадки	0.15	
202	Участок аттракциона	0.30	
203	Участок колеса обозрения	0.40	
204	Участок карусели	0.25	
205	Участок качелей	0.10	
206	Участок горки	0.12	
207	Участок песочницы	0.08	
208	Участок спортивного городка	0.50	
209	Участок турника	0.05	
210	Участок брусьев	0.06	
211	Участок скамьи	0.04	
212	Участок урны	0.03	
213	Участок фонаря	0.05	
214	Участок информационного щита	0.06	
215	Участок указателя	0.04	
216	Участок флагштока	0.08	
217	Участок памятного камня	0.10	
218	Участок мемориальной доски	0.05	
219	Участок братской могилы	0.20	
220	Участок обелиска	0.08	
221	Участок стелы	0.10	
222	Участок триумфальной арки	0.15	
223	Участок фонтана	0.30	
224	Участок скульптуры	0.12	
225	Участок декоративного пруда	0.25	
226	Участок мостика	0.08	
227	Участок беседки	0.10	
228	Участок павильона	0.12	
229	Участок летней эстрады	0.20	
230	Участок танцплощадки	0.15	
231	Участок аттракциона	0.30	
232	Участок колеса обозрения	0.40	
233	Участок карусели	0.25	
234	Участок качелей	0.10	
235	Участок горки	0.12	
236	Участок песочницы	0.08	
237	Участок спортивного городка	0.50	
238	Участок турника	0.05	
239	Участок брусьев	0.06	
240	Участок скамьи	0.04	
241	Участок урны	0.03	
242	Участок фонаря	0.05	
243	Участок информационного щита	0.06	
244	Участок указателя	0.04	
245	Участок флагштока	0.08	
246	Участок памятного камня	0.10	
247	Участок мемориальной доски	0.05	
248	Участок братской могилы	0.20	
249	Участок обелиска	0.08	
250	Участок стелы	0.10	
251	Участок триумфальной арки	0.15	
252	Участок фонтана	0.30	
253	Участок скульптуры	0.12	
254	Участок декоративного пруда	0.25	
255	Участок мостика	0.08	
256	Участок беседки	0.10	
257	Участок павильона	0.12	
258	Участок летней эстрады	0.20	
259	Участок танцплощадки	0.15	
260	Участок аттракциона	0.30	
261	Участок колеса обозрения	0.40	
262	Участок карусели	0.25	
263	Участок качелей	0.10	
264	Участок горки	0.12	
265	Участок песочницы	0.08	
266	Участок спортивного городка	0.50	
267	Участок турника	0.05	
268	Участок брусьев	0.06	
269	Участок скамьи	0.04	
270	Участок урны	0.03	
271	Участок фонаря	0.05	
272	Участок информационного щита	0.06	
273	Участок указателя	0.04	
274	Участок флагштока	0.08	
275	Участок памятного камня	0.10	
276	Участок мемориальной доски	0.05	
277	Участок братской могилы	0.20	
278	Участок обелиска	0.08	
279	Участок стелы	0.10	
280	Участок триумфальной арки	0.15	
281	Участок фонтана	0.30	
282	Участок скульптуры	0.12	
283	Участок декоративного пруда	0.25	
284	Участок мостика	0.08	
285	Участок беседки	0.10	
286	Участок павильона	0.12	
287	Участок летней эстрады	0.20	
288	Участок танцплощадки	0.15	
289	Участок аттракциона	0.30	
290	Участок колеса обозрения	0.40	
291	Участок карусели	0.25	
292	Участок качелей	0.10	
293	Участок горки	0.12	
294	Участок песочницы	0.08	
295	Участок спортивного городка	0.50	
296	Участок турника	0.05	
297	Участок брусьев	0.06	
298	Участок скамьи	0.04	
299	Участок урны	0.03	
300	Участок фонаря	0.05	

ЭКСПЛИКАЦИЯ ЗДАНИЙ И СООРУЖЕНИЙ

Поз.	Наименование	Кол.	Примечание
1	Жилой дом	1	
2	Детский сад	1	
3	Школа	1	
4	Поликлиника	1	
5	Магазин	2	
6	Трансформаторная подстанция	1	
7	Котельная	1	
8	Гараж-стоянка	1	
9	Спортивная площадка	1	
10	Детская площадка	3	
11	Парковка	2	
12	Контейнерная площадка	4	
13	Автобусная остановка	2	
14	Пешеходный переход	3	
15	Ограждение территории	1	
16	Въездные ворота	2	
17	Пункт охраны	1	
18	Фонтан	1	
19	Памятный знак	1	
20	Беседка	4	
21	Навес для велосипедов	2	
22	Площадка для выгула собак	1	
23	Спортивный комплекс	1	
24	Бассейн	1	
25	Административное здание	1	
26	Почтовое отделение	1	
27	Аптека	1	
28	Кафе	2	
29	Автозаправочная станция	1	
30	Автомойка	1	
31	Шиномонтаж	1	
32	Склад	1	
33	Производственный цех	1	
34	Очистные сооружения	1	
35	Насосная станция	1	
36	Резервуар чистой воды	2	
37	Водонапорная башня	1	
38	Газораспределительный пункт	1	
39	Электроподстанция	1	
40	Связь	1	
41	Пожарное депо	1	
42	Ветеринарная клиника	1	
43	Приют для животных	1	
44	Кладбище	1	
45	Крематорий	1	
46	Ритуальный зал	1	
47	Цветочный павильон	2	
48	Мемориальный комплекс	1	
49	Часовня	1	
50	Колокольня	1	
51	Воинская часть	1	
52	Казарма	2	
53	Столовая	1	
54	Спортивный зал	1	
55	Стрельбище	1	
56	Полигон	1	
57	Склад ГСМ	1	
58	Ангар	2	
59	Взлетно-посадочная полоса	1	
60	Диспетчерская вышка	1	
61	Терминал аэропорта	1	
62	Перрон	1	
63	Рулежная дорожка	2	
64	Ангар для техники	3	
65	Пожарная часть аэропорта	1	
66	Метеостанция	1	
67	Радиолокационная станция	1	
68	Маяк	2	
69	Ограждение периметра	1	
70	Контрольно-пропускной пункт	2	
71	Караульное помещение	1	
72	Вышка наблюдения	4	
73	Прожекторная мачта	6	
74	Заградительный барьер	2	
75	Минное поле	1	
76	Полоса препятствий	1	
77	Окопы	1	
78	Блиндаж	2	
79	Землянка	1	
80	Ход сообщения	1	
81	Пулеметное гнездо	2	
82	Артиллерийская позиция	1	
83	Склад боеприпасов	1	
84	Командный пункт	1	
85	Наблюдательный пункт	1	
86	Связной пункт	1	
87	Медицинский пункт	1	
88	Санитарный пост	1	
89	Дезинфекционная камера	1	
90	Баня	1	
91	Прачечная	1	
92	Склад вещевого имущества	1	
93	Склад продовольствия	1	
94	Хлебопекарня	1	
95	Столовая	1	
96	Клуб	1	
97	Библиотека	1	
98	Кинотеатр	1	
99	Музей	1	
100	Выставочный зал	1	
101	Памятник	1	
102	Мемориальная доска	1	
103	Братская могила	1	
104	Обелиск	1	
105	Стела	1	
106	Триумфальная арка	1	
107	Фонтан	1	
108	Скульптура	1	
109	Декоративный пруд	1	
110	Мостик	1	
111	Беседка	1	
112	Павильон	1	
113	Летняя эстрада	1	
114	Танцплощадка	1	
115	Аттракцион	1	
116	Колесо обозрения	1	
117	Карусель	1	
118	Качели	1	
119	Горка	1	
120	Песочница	1	
121	Спортивный городок	1	
122	Турник	1	
123	Брусья	1	
124	Скамья	1	
125	Урна	1	
126	Фонарь	1	
127	Информационный щит	1	
128	Указатель	1	
129	Флагшток	1	
130	Памятный камень	1	
131	Мемориальная доска	1	
132	Братская могила	1	
133	Обелиск	1	
134	Стела	1	
135	Триумфальная арка	1	
136	Фонтан	1	
137	Скульптура	1	
138	Декоративный пруд	1	
139	Мостик	1	
140	Беседка	1	
141	Павильон	1	
142	Летняя эстрада	1	
143	Танцплощадка	1	
144	Аттракцион	1	
145	Колесо обозрения	1	
146	Карусель	1	
147	Качели	1	
148	Горка	1	
149	Песочница	1	
150	Спортивный городок	1	
151	Турник	1	
152	Брусья	1	
153	Скамья	1	
154	Урна	1	
155	Фонарь	1	
156	Информационный щит	1	
157	Указатель	1	
158	Флагшток	1	
159	Памятный камень	1	
160	Мемориальная доска	1	
161	Братская могила	1	
162	Обелиск	1	
163	Стела	1	
164	Триумфальная арка	1	
165	Фонтан	1	
166	Скульптура	1	
167	Декоративный пруд	1	
168	Мостик	1	
169	Беседка	1	
170	Павильон	1	
171	Летняя эстрада	1	
172	Танцплощадка	1	
173	Аттракцион	1	
174	Колесо обозрения	1	
175	Карусель	1	
176	Качели	1	
177	Горка	1	
178	Песочница	1	
179	Спортивный городок	1	
180	Турник	1	
181	Брусья	1	
182	Скамья	1	
183	Урна	1	
184	Фонарь	1	
185	Информационный щит	1	
186	Указатель	1	
187	Флагшток	1	
188	Памятный камень	1	
189	Мемориальная доска	1	
190	Братская могила	1	
191	Обелиск	1	
192	Стела	1	
193	Триумфальная арка	1	
194	Фонтан	1	
195	Скульптура	1	
196	Декоративный пруд	1	
197	Мостик	1	
198	Беседка	1	
199	Павильон	1	
200	Летняя эстрада	1	
201	Танцплощадка	1	
202	Аттракцион	1	
203	Колесо обозрения	1	
204	Карусель	1	
205	Качели	1	
206	Горка	1	
207	Песочница	1	
208	Спортивный городок	1	
209	Турник	1

ЗАСТРОЙКА ЖИЛОГО КОМПЛЕКСА С ОБЩЕСТВЕННЫМИ ПОМЕЩЕНИЯМИ И ПОДЗЕМНОЙ ПАРКОВКОЙ

ГЕНЕРАЛЬНЫЙ ПЛАН

ЭКСПЛИКАЦИЯ ЗДАНИЙ И СООРУЖЕНИЙ

Поз.	Наименование	Кол.	Площадь, м²	Этажность
1	Жилой дом №1 (монолитный, 12 этажей)	1	1 842,6	12
2	Жилой дом №2 (монолитный, 12 этажей)	1	1 842,6	12
3	Жилой дом №3 (монолитный, 12 этажей)	1	1 842,6	12
4	Общественное здание (встроенные помещения)	1	2 310,4	2
5	Подземная автостоянка	1	5 620,0	1
6	Трансформаторная подстанция	1	86,4	1
7	Контрольно-пропускной пункт	1	24,0	1
8	Мусорокамера	2	18,0	1

ЭКСПЛИКАЦИЯ ПОМЕЩЕНИЙ

Поз.	Наименование	Площадь, м²
1	Тамбур	4,2
2	Коридор	12,6
3	Лестничная клетка	9,8
4	Лифтовой холл	6,4
5	Электрощитовая	3,6
6	Помещение уборочного инвентаря	2,1
7	Санузел общего пользования	4,8
8	Помещение охраны	11,5
9	Кладовая	5,0
10	Машиноместо	13,2

ЗАСТРОЙКА ЖИЛОГО КОМПЛЕКСА С ОБЩЕСТВЕННЫМИ ПОМЕЩЕНИЯМИ

ГЕНЕРАЛЬНЫЙ ПЛАН

ГРАНИЦА ЗЕМЕЛЬНОГО УЧАСТКА

ГРАНИЦА ЗОНЫ ОБЪЕКТОВ КУЛЬТУРНОГО НАСЛЕДИЯ

ГРАНИЦА ЗОНЫ ОХРАНЫ ОБЪЕКТОВ КУЛЬТУРНОГО НАСЛЕДИЯ

ГРАНИЦА ЗОНЫ ЗАЩИТЫ ОБЪЕКТОВ КУЛЬТУРНОГО НАСЛЕДИЯ

ГРАНИЦА ЗОНЫ ОХРАНЯЕМОГО ЛАНДШАФТА

ГРАНИЦА ЗОНЫ ЗАЩИТЫ ОХРАНЯЕМОГО ЛАНДШАФТА

ՀԱՅԱՍՏԱՆԻ ՀԱՆՐԱՊԵՏՈՒԹՅԱՆ ԱՐԱՐԱՏԻ ՄԱՐԶԻ ԱՐՏԱՇԱՏ ՀԱՄԱՅՆՔԻ ՀԱՐՑԱՅԻՆ ՏԱՐԱԾՔՈՒՄ ԳՏՆՎՈՂ ՀՈՂԱՄԱՍԵՐԻ ԱՌԱՆՁՆԱՑՈՒՄ ԵՎ ՕԳՏԱԳՈՐԾՄԱՆ ՆՊԱՏԱԿՈՎ

ՀՈՂԱՄԱՍԻ ԱՌԱՆՁՆԱՑՄԱՆ ԵՎ ՕԳՏԱԳՈՐԾՄԱՆ ՆՊԱՏԱԿՈՎ

ՀՈՂԱՄԱՍԻ ԱՌԱՆՁՆԱՑՄԱՆ ԵՎ ՕԳՏԱԳՈՐԾՄԱՆ ՆՊԱՏԱԿՈՎ ՀԱՆՁՆՎՈՂ ՀՈՂԱՄԱՍԵՐԻ ԶԱՆԳԱՀԱՐԱԿԱՆ ՀԱՄԱՐԸ

ՀՈՂԱՄԱՍԻ ՀԱՍՑԵԱՅԻՆ ՀԱՄԱՐ

ՀՈՂԱՄԱՍԻ ՀԱՄԱՐ

ՀՈՂԱՄԱՍԻ ՍԱՀՄԱՆԱՓԱԿՄԱՆ ԳԾԻ ՀԱՏՎԱԾ

ՀԱՅԱՍՏԱՆԻ ՀԱՆՐԱՊԵՏՈՒԹՅԱՆ ԱՐԱՐԱՏԻ ՄԱՐԶԻ ԱՐՏԱՇԱՏ ՀԱՄԱՅՆՔԻ ՀԱՐԱՎԱՅԻՆ ՄԱՍ

ԱՐՏԱՇԱՏ ՀԱՄԱՅՆՔԻ ՀԱՐԱՎԱՅԻՆ ՄԱՍԻ ԱՌԱՆՁՆԱՀԱՏԿԱՑՈՒՄՆԵՐԻ ՀԱՄԱԿԱՐԳԱՅԻՆ ՍԽԵՄԱ

ԱՌԱՆՁՆԱՀԱՏԿԱՑՈՒՄՆԵՐԻ ՑԱՆԿ

- ՀԱՄԱՅՆՔԱՅԻՆ ՍԵՓԱԿԱՆՈՒԹՅԱՆ ՀՈՂԱՄԱՍԻ ԱՌԱՆՁՆԱՀԱՏԿԱՑՈՒՄՆԵՐԻ ՀԱՄԱԿԱՐԳԱՅԻՆ ՍԽԵՄԱ

ЖИЛОЙ КОМПЛЕКС С ПОДЗЕМНЫМ ПАРКИНГОМ И ОБЪЕКТАМИ СОЦИАЛЬНО-БЫТОВОГО НАЗНАЧЕНИЯ

ГЕНЕРАЛЬНЫЙ ПЛАН

ЗАСТРОЙЩИК: ООО "СЗ "ЛЕНИНГРАДСКАЯ ЖЕМЧУЖИНА"

ЗАО "ПРОЕКТНАЯ ГРУППА "ЛЕНИНГРАДСКАЯ ЖЕМЧУЖИНА" 119, ЛЕНИНГРАДСКАЯ ОБЛ., ГАТЧИНСКИЙ Р-Н, Г. ГАТЧИНА, ПР. 25 ОКТЯБРЯ, Д. 2 А, ЛИТ. Б, ОФИС 4 +7 (911) 222 00 88

ГЕНЕРАЛЬНЫЙ ПОДРЯДЧИК ООО "ЛЕНИНГРАДСКАЯ ЖЕМЧУЖИНА"

ЗАКАЗЧИК ООО "ЛЕНИНГРАДСКАЯ ЖЕМЧУЖИНА"

ЖИЛОЙ КОМПЛЕКС С ПОДЗЕМНЫМ ПАРКИНГОМ И ОБЪЕКТАМИ СОЦИАЛЬНО-БЫТОВОГО НАЗНАЧЕНИЯ
ЛЕНИНГРАДСКАЯ ОБЛ., ГАТЧИНСКИЙ Р-Н, Г. ГАТЧИНА, 118

TITLE:
ГЕНЕРАЛЬНЫЙ ПЛАН
ГПЗУ №РФ-47-2-15-0-00-2021-0363-0 + 80,70

SEAL:			
ВЕДУЩИЙ ИНЖЕНЕР			
ГИП	ШЕЛЕПОВА		
ГЕНЕРАЛЬНЫЙ ДИРЕКТОР	ШЕЛЕПОВА		
ГАП			
ДАТА	24.05.2022		
ВЕРСИЯ ПРОГРАММЫ			
ВЕРСИЯ ПЛАГИНА			
ВЕРСИЯ ПРОЕКТА			
ВЕРСИЯ ПЛАНА			
ВЕРСИЯ ПЛАНА			
ВЕРСИЯ ПЛАН

ЗАСТРОЙКА ЖИЛОГО ДОМА

ГЕНЕРАЛЬНЫЙ ПЛАН

ЗОНА ЗАСТРОЙКИ

ЗОНА ОЗЕЛЕНЕНИЯ

ЗОНА ПЕШЕХОДНЫХ ДОРОЖЕК И ТРОТУАРОВ

ЗОНА ПРОЕЗДОВ

ЗОНА ПАРКОВОК

ЗОНА ПЛОЩАДОК

ЗОНА ОГРАЖДЕНИЯ

ЗОНА ВОДОЕМОВ

ЗОНА ВЫСОКОЙ ЗЕЛЕНИ

ЗОНА ГАЗОНОВ

ЗОНА ЦВЕТНИКОВ

ЗОНА ПОДПОРНЫХ СТЕН

ЗОНА ПЕРЕПАДОВ ВЫСОТ

ЗОНА ПЕРЕПАДОВ ВЫСОТ

ЗОНА ПЕРЕПАДОВ ВЫСОТ

ЗАСТРОЙКА ЖИЛЫХ ДОМОВ С ОБЩЕСТВЕННЫМИ ПОМЕЩЕНИЯМИ И ПОДЗЕМНЫМИ ГАРАЖАМИ

ГЕНПЛАН

ОБЪЕКТ ГРАДОСТРОИТЕЛЬНОЙ ДЕЯТЕЛЬНОСТИ: ЖИЛОЙ КОМПЛЕКС С ОБЩЕСТВЕННЫМИ ПОМЕЩЕНИЯМИ И ПОДЗЕМНЫМИ ГАРАЖАМИ

ГРАНИЦА ЗЕМЕЛЬНОГО УЧАСТКА

ГРАНИЦА ЗОНЫ ДЕЙСТВИЯ ПУБЛИЧНОГО СЕРВИТУТА

ГРАНИЦА ЗОНЫ ДЕЙСТВИЯ ПУБЛИЧНОГО СЕРВИТУТА 2

ГРАНИЦА ЗОНЫ ДЕЙСТВИЯ ПУБЛИЧНОГО СЕРВИТУТА 3

ЗОНА ОГРАНИЧЕНИЯ ЗАСТРОЙКИ, ЗАПРЕЩЕНО СТРОИТЕЛЬСТВО ОБЪЕКТОВ КАПИТАЛЬНОГО СТРОИТЕЛЬСТВА

ЗОНА ОГРАНИЧЕНИЯ ЗАСТРОЙКИ, ЗАПРЕЩЕНО СТРОИТЕЛЬСТВО ОБЪЕКТОВ КАПИТАЛЬНОГО СТРОИТЕЛЬСТВА 2

ЗОНА ОГРАНИЧЕНИЯ ЗАСТРОЙКИ, ЗАПРЕЩЕНО СТРОИТЕЛЬСТВО ОБЪЕКТОВ КАПИТАЛЬНОГО СТРОИТЕЛЬСТВА 3

ЗОНА ОГРАНИЧЕНИЯ ЗАСТРОЙКИ, ЗАПРЕЩЕНО СТРОИТЕЛЬСТВО ОБЪЕКТОВ КАПИТАЛЬНОГО СТРОИТЕЛЬСТВА 4

ЗОНА ОГРАНИЧЕНИЯ ЗАСТРОЙКИ, ЗАПРЕЩЕНО СТРОИТЕЛЬСТВО ОБЪЕКТОВ КАПИТАЛЬНОГО СТРОИТЕЛЬСТВА 5

ЗОНА ОГРАНИЧЕНИЯ ЗАСТРОЙКИ, ЗАПРЕЩЕНО СТРОИТЕЛЬСТВО ОБЪЕКТОВ КАПИТАЛЬНОГО СТРОИТЕЛЬСТВА 6

ЗОНА ОГРАНИЧЕНИЯ ЗАСТРОЙКИ, ЗАПРЕЩЕНО СТРОИТЕЛЬСТВО ОБЪЕКТОВ КАПИТАЛЬНОГО СТРОИТЕЛЬСТВА 7

ЗОНА ОГРАНИЧЕНИЯ ЗАСТРОЙКИ, ЗАПРЕЩЕНО СТРОИТЕЛЬСТВО ОБЪЕКТОВ КАПИТАЛЬНОГО СТРОИТЕЛЬСТВА 8

ЗОНА ОГРАНИЧЕНИЯ ЗАСТРОЙКИ, ЗАПРЕЩЕНО СТРОИТЕЛЬСТВО ОБЪЕКТОВ КАПИТАЛЬНОГО СТРОИТЕЛЬСТВА 9

ЗОНА ОГРАНИЧЕНИЯ ЗАСТРОЙКИ, ЗАПРЕЩЕНО СТРОИТЕЛЬСТВО ОБЪЕКТОВ КАПИТАЛЬНОГО СТРОИТЕЛЬСТВА 10

ЗОНА ОГРАНИЧЕНИЯ ЗАСТРОЙКИ, ЗАПРЕЩЕНО СТРОИТЕЛЬСТВО ОБЪЕКТОВ КАПИТАЛЬНОГО СТРОИТЕЛЬСТВА 11

ЗОНА ОГРАНИЧЕНИЯ ЗАСТРОЙКИ, ЗАПРЕЩЕНО СТРОИТЕЛЬСТВО ОБЪЕКТОВ КАПИТАЛЬНОГО СТРОИТЕЛЬСТВА 12

ЗОНА ОГРАНИЧЕНИЯ ЗАСТРОЙКИ, ЗАПРЕЩЕНО СТРОИТЕЛЬСТВО ОБЪЕКТОВ КАПИТАЛЬНОГО СТРОИТЕЛЬСТВА 13

ЗОНА ОГРАНИЧЕНИЯ ЗАСТРОЙКИ, ЗАПРЕЩЕНО СТРОИТЕЛЬСТВО ОБЪЕКТОВ КАПИТАЛЬНОГО СТРОИТЕЛЬСТВА 14

ЗОНА ОГРАНИЧЕНИЯ ЗАСТРОЙКИ, ЗАПРЕЩЕНО СТРОИТЕЛЬСТВО ОБЪЕКТОВ КАПИТАЛЬНОГО СТРОИТЕЛЬСТВА 15

ЗОНА ОГРАНИЧЕНИЯ ЗАСТРОЙКИ, ЗАПРЕЩЕНО СТРОИТЕЛЬСТВО ОБЪЕКТОВ КАПИТАЛЬНОГО СТРОИТЕЛЬСТВА 16

ЗОНА ОГРАНИЧЕНИЯ ЗАСТРОЙКИ, ЗАПРЕЩЕНО СТРОИТЕЛЬСТВО ОБЪЕКТОВ КАПИТАЛЬНОГО СТРОИТЕЛЬСТВА 17

ЗОНА ОГРАНИЧЕНИЯ ЗАСТРОЙКИ, ЗАПРЕЩЕНО СТРОИТЕЛЬСТВО ОБЪЕКТОВ КАПИТАЛЬНОГО СТРОИТЕЛЬСТВА 18

ЗОНА ОГРАНИЧЕНИЯ ЗАСТРОЙКИ, ЗАПРЕЩЕНО СТРОИТЕЛЬСТВО ОБЪЕКТОВ КАПИТАЛЬНОГО СТРОИТЕЛЬСТВА 19

ЗОНА ОГРАНИЧЕНИЯ ЗАСТРОЙКИ, ЗАПРЕЩЕНО СТРОИТЕЛЬСТВО ОБЪЕКТОВ КАПИТАЛЬНОГО СТРОИТЕЛЬСТВА 20

ЗОНА ОГРАНИЧЕНИЯ ЗАСТРОЙКИ, ЗАПРЕЩЕНО СТРОИТЕЛЬСТВО ОБЪЕКТОВ КАПИТАЛЬНОГО СТРОИТЕЛЬСТВА 21

ЗОНА ОГРАНИЧЕНИЯ ЗАСТРОЙКИ, ЗАПРЕЩЕНО СТРОИТЕЛЬСТВО ОБЪЕКТОВ КАПИТАЛЬНОГО СТРОИТЕЛЬСТВА 22

ЗОНА ОГРАНИЧЕНИЯ ЗАСТРОЙКИ, ЗАПРЕЩЕНО СТРОИТЕЛЬСТВО ОБЪЕКТОВ КАПИТАЛЬНОГО СТРОИТЕЛЬСТВА 23

ЗОНА ОГРАНИЧЕНИЯ ЗАСТРОЙКИ, ЗАПРЕЩЕНО СТРОИТЕЛЬСТВО ОБЪЕКТОВ КАПИТАЛЬНОГО СТРОИТЕЛЬСТВА 24

ЗОНА ОГРАНИЧЕНИЯ ЗАСТРОЙКИ, ЗАПРЕЩЕНО СТРОИТЕЛЬСТВО ОБЪЕКТОВ КАПИТАЛЬНОГО СТРОИТЕЛЬСТВА 25

ЗОНА ОГРАНИЧЕНИЯ ЗАСТРОЙКИ, ЗАПРЕЩЕНО СТРОИТЕЛЬСТВО ОБЪЕКТОВ КАПИТАЛЬНОГО СТРОИТЕЛЬСТВА 26

ЗОНА ОГРАНИЧЕНИЯ ЗАСТРОЙКИ, ЗАПРЕЩЕНО СТРОИТЕЛЬСТВО ОБЪЕКТОВ КАПИТАЛЬНОГО СТРОИТЕЛЬСТВА 27

ЗОНА ОГРАНИЧЕНИЯ ЗАСТРОЙКИ, ЗАПРЕЩЕНО СТРОИТЕЛЬСТВО ОБЪЕКТОВ КАПИТАЛЬНОГО СТРОИТЕЛЬСТВА 28

ЗОНА ОГРАНИЧЕНИЯ ЗАСТРОЙКИ, ЗАПРЕЩЕНО СТРОИТЕЛЬСТВО ОБЪЕКТОВ КАПИТАЛЬНОГО СТРОИТЕЛЬСТВА 29

ЗОНА ОГРАНИЧЕНИЯ ЗАСТРОЙКИ, ЗАПРЕЩЕНО СТРОИТЕЛЬСТВО ОБЪЕКТОВ КАПИТАЛЬНОГО СТРОИТЕЛЬСТВА 30

ЗОНА ОГРАНИЧЕНИЯ ЗАСТРОЙКИ, ЗАПРЕЩЕНО СТРОИТЕЛЬСТВО ОБЪЕКТОВ КАПИТАЛЬНОГО СТРОИТЕЛЬСТВА 31

ЗОНА ОГРАНИЧЕНИЯ ЗАСТРОЙКИ, ЗАПРЕЩЕНО СТРОИТЕЛЬСТВО ОБЪЕКТОВ КАПИТАЛЬНОГО СТРОИТЕЛЬСТВА 32

ЗОНА ОГРАНИЧЕНИЯ ЗАСТРОЙКИ, ЗАПРЕЩЕНО СТРОИТЕЛЬСТВО ОБЪЕКТОВ КАПИТАЛЬНОГО СТРОИТЕЛЬСТВА 33

ЗОНА ОГРАНИЧЕНИЯ ЗАСТРОЙКИ, ЗАПРЕЩЕНО СТРОИТЕЛЬСТВО ОБЪЕКТОВ КАПИТАЛЬНОГО СТРОИТЕЛЬСТВА 34

ЗОНА ОГРАНИЧЕНИЯ ЗАСТРОЙКИ, ЗАПРЕЩЕНО СТРОИТЕЛЬСТВО ОБЪЕКТОВ КАПИТАЛЬНОГО СТРОИТЕЛЬСТВА 35

ЗОНА ОГРАНИЧЕНИЯ ЗАСТРОЙКИ, ЗАПРЕЩЕНО СТРОИТЕЛЬСТВО ОБЪЕКТОВ КАПИТАЛЬНОГО СТРОИТЕЛЬСТВА 36

ЗОНА ОГРАНИЧЕНИЯ ЗАСТРОЙКИ, ЗАПРЕЩЕНО СТРОИТЕЛЬСТВО ОБЪЕКТОВ КАПИТАЛЬНОГО СТРОИТЕЛЬСТВА 37

ЗОНА ОГРАНИЧЕНИЯ ЗАСТРОЙКИ, ЗАПРЕЩЕНО СТРОИТЕЛЬСТВО ОБЪЕКТОВ КАПИТАЛЬНОГО СТРОИТЕЛЬСТВА 38

ЗОНА ОГРАНИЧЕНИЯ ЗАСТРОЙКИ, ЗАПРЕЩЕНО СТРОИТЕЛЬСТВО ОБЪЕКТОВ КАПИТАЛЬНОГО СТРОИТЕЛЬСТВА 39

ЗОНА ОГРАНИЧЕНИЯ ЗАСТРОЙКИ, ЗАПРЕЩЕНО СТРОИТЕЛЬСТВО ОБЪЕКТОВ КАПИТАЛЬНОГО СТРОИТЕЛЬСТВА 40

ЗОНА ОГРАНИЧЕНИЯ ЗАСТРОЙКИ, ЗАПРЕЩЕНО СТРОИТЕЛЬСТВО ОБЪЕКТОВ КАПИТАЛЬНОГО СТРОИТЕЛЬСТВА 41

ЗОНА ОГРАНИЧЕНИЯ ЗАСТРОЙКИ, ЗАПРЕЩЕНО СТРОИТЕЛЬСТВО ОБЪЕКТОВ КАПИТАЛЬНОГО СТРОИТЕЛЬСТВА 42

ЗОНА ОГРАНИЧЕНИЯ ЗАСТРОЙКИ, ЗАПРЕЩЕНО СТРОИТЕЛЬСТВО ОБЪЕКТОВ КАПИТАЛЬНОГО СТРОИТЕЛЬСТВА 43

ЗОНА ОГРАНИЧЕНИЯ ЗАСТРОЙКИ, ЗАПРЕЩЕНО СТРОИТЕЛЬСТВО ОБЪЕКТОВ КАПИТАЛЬНОГО СТРОИТЕЛЬСТВА 44

ЗОНА ОГРАНИЧЕНИЯ ЗАСТРОЙКИ, ЗАПРЕЩЕНО СТРОИТЕЛЬСТВО ОБЪЕКТОВ КАПИТАЛЬНОГО СТРОИТЕЛЬСТВА 45

ЗОНА ОГРАНИЧЕНИЯ ЗАСТРОЙКИ, ЗАПРЕЩЕНО СТРОИТЕЛЬСТВО ОБЪЕКТОВ КАПИТАЛЬНОГО СТРОИТЕЛЬСТВА 46

ЗОНА ОГРАНИЧЕНИЯ ЗАСТРОЙКИ, ЗАПРЕЩЕНО СТРОИТЕЛЬСТВО ОБЪЕКТОВ КАПИТАЛЬНОГО СТРОИТЕЛЬСТВА 47

ЗОНА ОГРАНИЧЕНИЯ ЗАСТРОЙКИ, ЗАПРЕЩЕНО СТРОИТЕЛЬСТВО ОБЪЕКТОВ КАПИТАЛЬНОГО СТРОИТЕЛЬСТВА 48

ЗОНА ОГРАНИЧЕНИЯ ЗАСТРОЙКИ, ЗАПРЕЩЕНО СТРОИТЕЛЬСТВО ОБЪЕКТОВ КАПИТАЛЬНОГО СТРОИТЕЛЬСТВА 49

ЗОНА ОГРАНИЧЕНИЯ ЗАСТРОЙКИ, ЗАПРЕЩЕНО СТРОИТЕЛЬСТВО ОБЪЕКТОВ КАПИТАЛЬНОГО СТРОИТЕЛЬСТВА 50

ЗОНА ОГРАНИЧЕНИЯ ЗАСТРОЙКИ, ЗАПРЕЩЕНО СТРОИТЕЛЬСТВО ОБЪЕКТОВ КАПИТАЛЬНОГО СТРОИТЕЛЬСТВА 51

ЗОНА ОГРАНИЧЕНИЯ ЗАСТРОЙКИ, ЗАПРЕЩЕНО СТРОИТЕЛЬСТВО ОБЪЕКТОВ КАПИТАЛЬНОГО СТРОИТЕЛЬСТВА 52

ЗОНА ОГРАНИЧЕНИЯ ЗАСТРОЙКИ, ЗАПРЕЩЕНО СТРОИТЕЛЬСТВО ОБЪЕКТОВ КАПИТАЛЬНОГО СТРОИТЕЛЬСТВА 53

ЗОНА ОГРАНИЧЕНИЯ ЗАСТРОЙКИ, ЗАПРЕЩЕНО СТРОИТЕЛЬСТВО ОБЪЕКТОВ КАПИТАЛЬНОГО СТРОИТЕЛЬСТВА 54

ЗОНА ОГРАНИЧЕНИЯ ЗАСТРОЙКИ, ЗАПРЕЩЕНО СТРОИТЕЛЬСТВО ОБЪЕКТОВ КАПИТАЛЬНОГО СТРОИТЕЛЬСТВА 55

ЗОНА ОГРАНИЧЕНИЯ ЗАСТРОЙКИ, ЗАПРЕЩЕНО СТРОИТЕЛЬСТВО ОБЪЕКТОВ КАПИТАЛЬНОГО СТРОИТЕЛЬСТВА 56

ЗОНА ОГРАНИЧЕНИЯ ЗАСТРОЙКИ, ЗАПРЕЩЕНО СТРОИТЕЛЬСТВО ОБЪЕКТОВ КАПИТАЛЬНОГО СТРОИТЕЛЬСТВА 57

ЗОНА ОГРАНИЧЕНИЯ ЗАСТРОЙКИ, ЗАПРЕЩЕНО СТРОИТЕЛЬСТВО ОБЪЕКТОВ КАПИТАЛЬНОГО СТРОИТЕЛЬСТВА 58

ЗОНА ОГРАНИЧЕНИЯ ЗАСТРОЙКИ, ЗАПРЕЩЕНО СТРОИТЕЛЬСТВО ОБЪЕКТОВ КАПИТАЛЬНОГО СТРОИТЕЛЬСТВА 59

ЗОНА ОГРАНИЧЕНИЯ ЗАСТРОЙКИ, ЗАПРЕЩЕНО СТРОИТЕЛЬСТВО ОБЪЕКТОВ КАПИТАЛЬНОГО СТРОИТЕЛЬСТВА 60

ЗОНА ОГРАНИЧЕНИЯ ЗАСТРОЙКИ, ЗАПРЕЩЕНО СТРОИТЕЛЬСТВО ОБЪЕКТОВ КАПИТАЛЬНОГО СТРОИТЕЛЬСТВА 61

ЗОНА ОГРАНИЧЕНИЯ ЗАСТРОЙКИ, ЗАПРЕЩЕНО СТРОИТЕЛЬСТВО ОБЪЕКТОВ КАПИТАЛЬНОГО СТРОИТЕЛЬСТВА 62

ЗОНА ОГРАНИЧЕНИЯ ЗАСТРОЙКИ, ЗАПРЕЩЕНО СТРОИТЕЛЬСТВО ОБЪЕКТОВ КАПИТАЛЬНОГО СТРОИТЕЛЬСТВА 63

ЗОНА ОГРАНИЧЕНИЯ ЗАСТРОЙКИ, ЗАПРЕЩЕНО СТРОИТЕЛЬСТВО ОБЪЕКТОВ КАПИТАЛЬНОГО СТРОИТЕЛЬСТВА 64

ЗОНА ОГРАНИЧЕНИЯ ЗАСТРОЙКИ, ЗАПРЕЩЕНО СТРОИТЕЛЬСТВО ОБЪЕКТОВ КАПИТАЛЬНОГО СТРОИТЕЛЬСТВА 65

ЗОНА ОГРАНИЧЕНИЯ ЗАСТРОЙКИ, ЗАПРЕЩЕНО СТРОИТЕЛЬСТВО ОБЪЕКТОВ КАПИТАЛЬНОГО СТРОИТЕЛЬСТВА 66

ЗОНА ОГРАНИЧЕНИЯ ЗАСТРОЙКИ, ЗАПРЕЩЕНО СТРОИТЕЛЬСТВО ОБЪЕКТОВ КАПИТАЛЬНОГО СТРОИТЕЛЬСТВА 67

ЗОНА ОГРАНИЧЕНИЯ ЗАСТРОЙКИ, ЗАПРЕЩЕНО СТРОИТЕЛЬСТВО ОБЪЕКТОВ КАПИТАЛЬНОГО СТРОИТЕЛЬСТВА 68

ЗОНА ОГРАНИЧЕНИЯ ЗАСТРОЙКИ, ЗАПРЕЩЕНО СТРОИТЕЛЬСТВО ОБЪЕКТОВ КАПИТАЛЬНОГО СТРОИТЕЛЬСТВА 69

ЗОНА ОГРАНИЧЕНИЯ ЗАСТРОЙКИ, ЗАПРЕЩЕНО СТРОИТЕЛЬСТВО ОБЪЕКТОВ КАПИТАЛЬНОГО СТРОИТЕЛЬСТВА 70

ЗОНА ОГРАНИЧЕНИЯ ЗАСТРОЙКИ, ЗАПРЕЩЕНО СТРОИТЕЛЬСТВО ОБЪЕКТОВ КАПИТАЛЬНОГО СТРОИТЕЛЬСТВА 71

ЗОНА ОГРАНИЧЕНИЯ ЗАСТРОЙКИ, ЗАПРЕЩЕНО СТРОИТЕЛЬСТВО ОБЪЕКТОВ КАПИТАЛЬНОГО СТРОИТЕЛЬСТВА 72

ЗОНА ОГРАНИЧЕНИЯ ЗАСТРОЙКИ, ЗАПРЕЩЕНО СТРОИТЕЛЬСТВО ОБЪЕКТОВ КАПИТАЛЬНОГО СТРОИТЕЛЬСТВА 73

ЗОНА ОГРАНИЧЕНИЯ ЗАСТРОЙКИ, ЗАПРЕЩЕНО СТРОИТЕЛЬСТВО ОБЪЕКТОВ КАПИТАЛЬНОГО СТРОИТЕЛЬСТВА 74

ЗОНА ОГРАНИЧЕНИЯ ЗАСТРОЙКИ, ЗАПРЕЩЕНО СТРОИТЕЛЬСТВО ОБЪЕКТОВ КАПИТАЛЬНОГО СТРОИТЕЛЬСТВА 75

ЗОНА ОГРАНИЧЕНИЯ ЗАСТРОЙКИ, ЗАПРЕЩЕНО СТРОИТЕЛЬСТВО ОБЪЕКТОВ КАПИТАЛЬНОГО СТРОИТЕЛЬСТВА 76

ЗОНА ОГРАНИЧЕНИЯ ЗАСТРОЙКИ, ЗАПРЕЩЕНО СТРОИТЕЛЬСТВО ОБЪЕКТОВ КАПИТАЛЬНОГО СТРОИТЕЛЬСТВА 77

ЗОНА ОГРАНИЧЕНИЯ ЗАСТРОЙКИ, ЗАПРЕЩЕНО СТРОИТЕЛЬСТВО ОБЪЕКТОВ КАПИТАЛЬНОГО СТРОИТЕЛЬСТВА 78

ЗОНА ОГРАНИЧЕНИЯ ЗАСТРОЙКИ, ЗАПРЕЩЕНО СТРОИТЕЛЬСТВО ОБЪЕКТОВ КАПИТАЛЬНОГО СТРОИТЕЛЬСТВА 79

ЗОНА ОГРАНИЧЕНИЯ ЗАСТРОЙКИ, ЗАПРЕЩЕНО СТРОИТЕЛЬСТВО ОБЪЕКТОВ КАПИТАЛЬНОГО СТРОИТЕЛЬСТВА 80

ЗОНА ОГРАНИЧЕНИЯ ЗАСТРОЙКИ, ЗАПРЕЩЕНО СТРОИТЕЛЬСТВО ОБЪЕКТОВ КАПИТАЛЬНОГО СТРОИТЕЛЬСТВА 81

ЗОНА ОГРАНИЧЕНИЯ ЗАСТРОЙКИ, ЗАПРЕЩЕНО СТРОИТЕЛЬСТВО ОБЪЕКТОВ КАПИТАЛЬНОГО СТРОИТЕЛЬСТВА 82

ЗОНА ОГРАНИЧЕНИЯ ЗАСТРОЙКИ, ЗАПРЕЩЕНО СТРОИТЕЛЬСТВО ОБЪЕКТОВ КАПИТАЛЬНОГО СТРОИТЕЛЬСТВА 83

ЗОНА ОГРАНИЧЕНИЯ ЗАСТРОЙКИ, ЗАПРЕЩЕНО СТРОИТЕЛЬСТВО ОБЪЕКТОВ КАПИТАЛЬНОГО СТРОИТЕЛЬСТВА 84

ЗОНА ОГРАНИЧЕНИЯ ЗАСТРОЙКИ, ЗАПРЕЩЕНО СТРОИТЕЛЬСТВО ОБЪЕКТОВ КАПИТАЛЬНОГО СТРОИТЕЛЬСТВА 85

ЗОНА ОГРАНИЧЕНИЯ ЗАСТРОЙКИ, ЗАПРЕЩЕНО СТРОИТЕЛЬСТВО ОБЪЕКТОВ КАПИТАЛЬНОГО СТРОИТЕЛЬСТВА 86

ЗОНА ОГРАНИЧЕНИЯ ЗАСТРОЙКИ, ЗАПРЕЩЕНО СТРОИТЕЛЬСТВО ОБЪЕКТОВ КАПИТАЛЬНОГО СТРОИТЕЛЬСТВА 87

ЗОНА ОГРАНИЧЕНИЯ ЗАСТРОЙКИ, ЗАПРЕЩЕНО СТРОИТЕЛЬСТВО ОБЪЕКТОВ КАПИТАЛЬНОГО СТРОИТЕЛЬСТВА 88

ЗОНА ОГРАНИЧЕНИЯ ЗАСТРОЙКИ, ЗАПРЕЩЕНО СТРОИТЕЛЬСТВО ОБЪЕКТОВ КАПИТАЛЬНОГО СТРОИТЕЛЬСТВА 89

ЗОНА ОГРАНИЧЕНИЯ ЗАСТРОЙКИ, ЗАПРЕЩЕНО СТРОИТЕЛЬСТВО ОБЪЕКТОВ КАПИТАЛЬНОГО СТРОИТЕЛЬСТВА 90

ЗОНА ОГРАНИЧЕНИЯ ЗАСТРОЙКИ, ЗАПРЕЩЕНО СТРОИТЕЛЬСТВО ОБЪЕКТОВ КАПИТАЛЬНОГО СТРОИТЕЛЬСТВА 91

ЗОНА ОГРАНИЧЕНИЯ ЗАСТРОЙКИ, ЗАПРЕЩЕНО СТРОИТЕЛЬСТВО ОБЪЕКТОВ КАПИТАЛЬНОГО СТРОИТЕЛЬСТВА 92

ЗОНА ОГРАНИЧЕНИЯ ЗАСТРОЙКИ, ЗАПРЕЩЕНО СТРОИТЕЛЬСТВО ОБЪЕКТОВ КАПИТАЛЬНОГО СТРОИТЕЛЬСТВА 93

ЗОНА ОГРАНИЧЕНИЯ ЗАСТРОЙКИ, ЗАПРЕЩЕНО СТРОИТЕЛЬСТВО ОБЪЕКТОВ КАПИТАЛЬНОГО СТРОИТЕЛЬСТВА 94

ЗОНА ОГРАНИЧЕНИЯ ЗАСТРОЙКИ, ЗАПРЕЩЕНО СТРОИТЕЛЬСТВО ОБЪЕКТОВ КАПИТАЛЬНОГО СТРОИТЕЛЬСТВА 95

ЗОНА ОГРАНИЧЕНИЯ ЗАСТРОЙКИ, ЗАПРЕЩЕНО СТРОИТЕЛЬСТВО ОБЪЕКТОВ КАПИТАЛЬНОГО СТРОИТЕЛЬСТВА 96

ЗОНА ОГРАНИЧЕНИЯ ЗАСТРОЙКИ, ЗАПРЕЩЕНО СТРОИТЕЛЬСТВО ОБЪЕКТОВ КАПИТАЛЬНОГО СТРОИТЕЛЬСТВА 97

ЗОНА ОГРАНИЧЕНИЯ ЗАСТРОЙКИ, ЗАПРЕЩЕНО СТРОИТЕЛЬСТВО ОБЪЕКТОВ КАПИТАЛЬНОГО СТРОИТЕЛЬСТВА 98

ЗОНА ОГРАНИЧЕНИЯ ЗАСТРОЙКИ, ЗАПРЕЩЕНО СТРОИТЕЛЬСТВО ОБЪЕКТОВ КАПИТАЛЬНОГО СТРОИТЕЛЬСТВА 99

ЗОНА ОГРАНИЧЕНИЯ ЗАСТРОЙКИ, ЗАПРЕЩЕНО СТРОИТЕЛЬСТВО ОБЪЕКТОВ КАПИТАЛЬНОГО СТРОИТЕЛЬСТВА 100

ЗОНА ОГРАНИЧЕНИЯ ЗАСТРОЙКИ, ЗАПРЕЩЕНО СТРОИТЕЛЬСТВО ОБЪЕКТОВ КАПИТАЛЬНОГО СТРОИТЕЛЬСТВА 101

ЗОНА ОГРАНИЧЕНИЯ ЗАСТРОЙКИ, ЗАПРЕЩЕНО СТРОИТЕЛЬСТВО ОБЪЕКТОВ КАПИТАЛЬНОГО СТРОИТЕЛЬСТВА 102

ЗОНА ОГРАНИЧЕНИЯ ЗАСТРОЙКИ, ЗАПРЕЩЕНО СТРОИТЕЛЬСТВО ОБЪЕКТОВ КАПИТАЛЬНОГО СТРОИТЕЛЬСТВА 103

ЗОНА ОГРАНИЧЕНИЯ ЗАСТРОЙКИ, ЗАПРЕЩЕНО СТРОИТЕЛЬСТВО ОБЪЕКТОВ КАПИТАЛЬНОГО СТРОИТЕЛЬСТВА 104

ЗОНА ОГРАНИЧЕНИЯ ЗАСТРОЙКИ, ЗАПРЕЩЕНО СТРОИТЕЛЬСТВО ОБЪЕКТОВ КАПИТАЛЬНОГО СТРОИТЕЛЬСТВА 105

ЗОНА ОГРАНИЧЕНИЯ ЗАСТРОЙКИ, ЗАПРЕЩЕНО СТРОИТЕЛЬСТВО ОБЪЕКТОВ КАПИТАЛЬНОГО СТРОИТЕЛЬСТВА 106

ЗОНА ОГРАНИЧЕНИЯ ЗАСТРОЙКИ, ЗАПРЕЩЕНО СТРОИТЕЛЬСТВО ОБЪЕКТОВ КАПИТАЛЬНОГО СТРОИТЕЛЬСТВА 107

ЗОНА ОГРАНИЧЕНИЯ ЗАСТРОЙКИ, ЗАПРЕЩЕНО СТРОИТЕЛЬСТВО ОБЪЕКТОВ КАПИТАЛЬНОГО СТРОИТЕЛЬСТВА 108

ЗОНА ОГРАНИЧЕНИЯ ЗАСТРОЙКИ, ЗАПРЕЩЕНО СТРОИТЕЛЬСТВО ОБЪЕКТОВ КАПИТАЛЬНОГО СТРОИТЕЛЬСТВА 109

ЗОНА ОГРАНИЧЕНИЯ ЗАСТРОЙКИ, ЗАПРЕЩЕНО СТРОИТЕЛЬСТВО ОБЪЕКТОВ КАПИТАЛЬНОГО СТРОИТЕЛЬСТВА 110

ЗОНА ОГРАНИЧЕНИЯ ЗАСТРОЙКИ, ЗАПРЕЩЕНО СТРОИТЕЛЬСТВО ОБЪЕКТОВ КАПИТАЛЬНОГО СТРОИТЕЛЬСТВА 111

ЗОНА ОГРАНИЧЕНИЯ ЗАСТРОЙКИ, ЗАПРЕЩЕНО СТРОИТЕЛЬСТВО ОБЪЕКТОВ КАПИТАЛЬНОГО СТРОИТЕЛЬСТВА 112

ЗОНА ОГРАНИЧЕНИЯ ЗАСТРОЙКИ, ЗАПРЕЩЕНО СТРОИТЕЛЬСТВО ОБЪЕКТОВ КАПИТАЛЬНОГО СТРОИТЕЛЬСТВА 113

ЗОНА ОГРАНИЧЕНИЯ ЗАСТРОЙКИ, ЗАПРЕЩЕНО СТРОИТЕЛЬСТВО ОБЪЕКТОВ КАПИТАЛЬНОГО СТРОИТЕЛЬСТВА 114

ЗОНА ОГРАНИЧЕНИЯ ЗАСТРОЙКИ, ЗАПРЕЩЕНО СТРОИТЕЛЬСТВО ОБЪЕКТОВ КАПИТАЛЬНОГО СТРОИТЕЛЬСТВА 115

ЗОНА ОГРАНИЧЕНИЯ ЗАСТРОЙКИ, ЗАПРЕЩЕНО СТРОИТЕЛЬСТВО ОБЪЕКТОВ КАПИТАЛЬНОГО СТРОИТЕЛЬСТВА 116

ЗОНА ОГРАНИЧЕНИЯ ЗАСТРОЙКИ, ЗАПРЕЩЕНО СТРОИТЕЛЬСТВО ОБЪЕКТОВ КАПИТАЛЬНОГО СТРОИТЕЛЬСТВА 117

ЗОНА ОГРАНИЧЕНИЯ ЗАСТРОЙКИ, ЗАПРЕЩЕНО СТРОИТЕЛЬСТВО ОБЪЕКТОВ КАПИТАЛЬНОГО СТРОИТЕЛЬСТВА 118

ЗОНА ОГРАНИЧЕНИЯ ЗАСТРОЙКИ, ЗАПРЕЩЕНО СТРОИТЕЛЬСТВО ОБЪЕКТОВ КАПИТАЛЬНОГО СТРОИТЕЛЬСТВА 119

ЗОНА ОГРАНИЧЕНИЯ ЗАСТРОЙКИ, ЗАПРЕЩЕНО СТРОИТЕЛЬСТВО ОБЪЕКТОВ КАПИТАЛЬНОГО СТРОИТЕЛЬСТВА 120

ЗОНА ОГРАНИЧЕНИЯ ЗАСТРОЙКИ, ЗАПРЕЩЕНО СТРОИТЕЛЬСТВО ОБЪЕКТОВ КАПИТАЛЬНОГО СТРОИТЕЛЬСТВА 121

ЗОНА ОГРАНИЧЕНИЯ ЗАСТРОЙКИ, ЗАПРЕЩЕНО СТРОИТЕЛЬСТВО ОБЪЕКТОВ КАПИТАЛЬНОГО СТРОИТЕЛЬСТВА 122

ЗОНА ОГРАНИЧЕНИЯ ЗАСТРОЙКИ, ЗАПРЕЩЕНО СТРОИТЕЛЬСТВО ОБЪЕКТОВ КАПИТАЛЬНОГО СТРОИТЕЛЬСТВА 123

ЗОНА ОГРАНИЧЕНИЯ ЗАСТРОЙКИ, ЗАПРЕЩЕНО СТРОИТЕЛЬСТВО ОБЪЕКТОВ КАПИТАЛЬНОГО СТРОИТЕЛЬСТВА 124

ЗОНА ОГРАНИЧЕНИЯ ЗАСТРОЙКИ, ЗАПРЕЩЕНО СТРОИТЕЛЬСТВО ОБЪЕКТОВ КАПИТАЛЬНОГО СТРОИТЕЛЬСТВА 125

ЗОНА ОГРАНИЧЕНИЯ ЗАСТРОЙКИ, ЗАПРЕЩЕНО СТРОИТЕЛЬСТВО ОБЪЕКТОВ КАПИТАЛЬНОГО СТРОИТЕЛЬСТВА 126

ЗОНА ОГРАНИЧЕНИЯ ЗАСТРОЙКИ, ЗАПРЕЩЕНО СТРОИТЕЛЬСТВО ОБЪЕКТОВ КАПИТАЛЬНОГО СТРОИТЕЛЬСТВА 127

ЗОНА ОГРАНИЧЕНИЯ ЗАСТРОЙКИ, ЗАПРЕЩЕНО СТРОИТЕЛЬСТВО ОБЪЕКТОВ КАПИТАЛЬНОГО СТРОИТЕЛЬСТВА 128

ЗОНА ОГРАНИЧЕНИЯ ЗАСТРОЙКИ, ЗАПРЕЩЕНО СТРОИТЕЛЬСТВО ОБЪЕКТОВ КАПИТАЛЬНОГО СТРОИТЕЛЬСТВА 129

ЗОНА ОГРАНИЧЕНИЯ ЗАСТРОЙКИ, ЗАПРЕЩЕНО СТРОИТЕЛЬСТВО ОБЪЕКТОВ КАПИТАЛЬНОГО СТРОИТЕЛЬСТВА 130

ЗОНА ОГРАНИЧЕНИЯ ЗАСТРОЙКИ, ЗАПРЕЩЕНО СТРОИТЕЛЬСТВО ОБЪЕКТОВ КАПИТАЛЬНОГО СТРОИТЕЛЬСТВА 131

ЗОНА ОГРАНИЧЕНИЯ ЗАСТРОЙКИ, ЗАПРЕЩЕНО СТРОИТЕЛЬСТВО ОБЪЕКТОВ КАПИТАЛЬНОГО СТРОИТЕЛЬСТВА 132

ЗОНА ОГРАНИЧЕНИЯ ЗАСТРОЙКИ, ЗАПРЕЩЕНО СТРОИТЕЛЬСТВО ОБЪЕКТОВ КАПИТАЛЬНОГО СТРОИТЕЛЬСТВА 133

ЗОНА ОГРАНИЧЕНИЯ ЗАСТРОЙКИ, ЗАПРЕЩЕНО СТРОИТЕЛЬСТВО ОБЪЕКТОВ КАПИТАЛЬНОГО СТРОИТЕЛЬСТВА 134

ЗОНА ОГРАНИЧЕНИЯ ЗАСТРОЙКИ, ЗАПРЕЩЕНО СТРОИТЕЛЬСТВО ОБЪЕКТОВ КАПИТАЛЬНОГО СТРОИТЕЛЬСТВА 135

ЗОНА ОГРАНИЧЕНИЯ ЗАСТРОЙКИ, ЗАПРЕЩЕНО СТРОИТЕЛЬСТВО ОБЪЕКТОВ КАПИТАЛЬНОГО СТРОИТЕЛЬСТВА 136

ЗОНА ОГРАНИЧЕНИЯ ЗАСТРОЙКИ, ЗАПРЕЩЕНО СТРОИТЕЛЬСТВО ОБЪЕКТОВ КАПИТАЛЬНОГО СТРОИТЕЛЬСТВА 137

ЗОНА ОГРАНИЧЕНИЯ ЗАСТРОЙКИ, ЗАПРЕЩЕНО СТРОИТЕЛЬСТВО ОБЪЕКТОВ КАПИТАЛЬНОГО СТРОИТЕЛЬСТВА 138

ЗОНА ОГРАНИЧЕНИЯ ЗАСТРОЙКИ, ЗАПРЕЩЕНО СТРОИТЕЛЬСТВО ОБЪЕКТОВ КАПИТАЛЬНОГО СТРОИТЕЛЬСТВА 139

ЗОНА ОГРАНИЧЕНИЯ ЗАСТРОЙКИ, ЗАПРЕЩЕНО СТРОИТЕЛЬСТВО ОБЪЕКТОВ КАПИТАЛЬНОГО СТРОИТЕЛЬСТВА 140

ЗОНА ОГРАНИЧЕНИ

ДОКУМЕНТАЦИЯ ЗА ПРОЕКТИРАНЕ

ЗАСТРОЯВАНЕ С ЖИЛИЩНИ СГРАДИ, ОБЩЕСТВЕНО ОБСЛУЖВАЩИ ОБЕКТИ, ПАРКОВО МЕСТА, ТЕХНИЧЕСКА ИНФРАСТРУКТУРА И ОКОЛНОСТНО ПРИДРУЖАВАЩО ОЗЕЛЕНЯВАНЕ

ПЛАН ЗА ОРГАНИЗАЦИЯ И ОБСЛУЖВАНЕ НА ТЕРИТОРИЯТА

ПЛАН ЗА ВЕРТИКАЛНА ПЛАНИРОВКА

ГРАНИЦА НА ПОЗЕМЛЕН ИМОТ

ЗАСТРОИТЕЛНА ЛИНИЯ

ГРАНИЦА НА ЗОНА С ОГРАНИЧЕНИЯ ПО ЗЗБУТ

ГРАНИЦА НА ЗОНА С ОГРАНИЧЕНИЯ ПО ЗЗБУТ 2

ГРАНИЦА НА ЗОНА С ОГРАНИЧЕНИЯ ПО ЗЗБУТ 3

ЗАБРАНЕНА ЗОНА ЗА ПРЕМИНАВАНЕ НА ПЕШЕХОДЦИ

ДОКУМЕНТАЦИЯ ЗА ТЕНДОРНО ПРЕДЛОЖЕНИЕ

ОБЩИНСКИ ПЛАН ЗА ЗЕЛЕНА СИСТЕМА НА ГРАД "ЦАРЕВО"

ОБЩИНА ЦАРЕВО, ОБЛАСТ ЯМБОЛ, ул. „Васил Левски" № 2-4, ЦАРЕВО, 8710, тел.: +359 0343 223 00 88

ДЕТАЙЛНИ ПЛАНОВЕ ЗА ОЗЕЛЕНЯВАНЕ

ИЗГРАЖДАНЕ НА ОБЩЕСТВЕНА ТРАПЕЗАРИЯ С ПРИЛЕЖАЩИ ТЕРИТОРИИ В ПОЗЕМЛЕН ИМОТ № 113 ПО ПЛАН НА ГРАД ЦАРЕВО, ОБЩИНА ЦАРЕВО, ОБЛАСТ ЯМБОЛ

TITLE:

ПЛАН ЗА ОЗЕЛЕНЯВАНЕ ПРИ ПРОЕКТИРАНЕ НА ОБЩЕСТВЕНА ТРАПЕЗАРИЯ С ПРИЛЕЖАЩИ ТЕРИТОРИИ

SEAL:			
ВЪЗЛОЖИТЕЛ: + подпис/печат			
ЕКИП ПО ИЗГОТВЯНЕ: проект	ЕКИП ПО ИЗГОТВЯНЕ:		
ОДОБРИЛ:	ОДОБРИЛ:		
ОДОБРИЛ:	24.06.2022		
ЕКИП ПО ИЗГОТВЯНЕ:	ПРОЕКТИРАЛ:	ИЗПЪЛНИЛ:	
		АД	Ц.З

ЛЕГЕНДА

- ГРАНИЦА НА ИМОТА
- -3.30 ЗАСТРОЕНО ЗАЛЕСЕНО ПЛОЩИ
- ПЛОЩИ ЗА ОЗЕЛЕНЯВАНЕ
- ПЛОЩИ ЗА ОЗЕЛЕНЯВАНЕ ПО ЗАДАНИЕ НА ВЪЗЛОЖИТЕЛ
- ПЛОЩИ ЗА ОЗЕЛЕНЯВАНЕ ПО ЗАДАНИЕ НА ВЪЗЛОЖИТЕЛ
- ПЛОЩИ ЗА ОЗЕЛЕНЯВАНЕ 1
- ПЛОЩИ ЗА ОЗЕЛЕНЯВАНЕ 2
- ПЛОЩИ ЗА ОЗЕЛЕНЯВАНЕ
- ЕЛЕКТРОПРОВОДНА ВЪЗДУШНА ЛИНИЯ
- ВЪЗДУШНА ЛИНИЯ ЗА ОСВЕТЛЕНИЕ
- ВЪЗДУШНА ЛИНИЯ ЗА ОСВЕТЛЕНИЕ
- ВОДОПРОВОДНА ЛИНИЯ
- ВОДОПРОВОДНА ЛИНИЯ
- ВОДОПРОВОДНА ЛИНИЯ

ОПРЕДЕЛЕНИЕ ГРАНИЦ ЗЕМЕЛЬНОГО УЧАСТКА И ПОСТАНОВКА ЕГО НА ГОСУДАРСТВЕННЫЙ КАДАСТРОВЫЙ УЧЕТ

ЗЕМЕЛЬНЫЙ УЧАСТОК

ГРАНИЦЫ ЗЕМЕЛЬНОГО УЧАСТКА, ПОДЛЕЖАЩЕГО ПОСТАНОВКЕ НА ГОСУДАРСТВЕННЫЙ КАДАСТРОВЫЙ УЧЕТ

ГРАНИЦЫ ЗЕМЕЛЬНОГО УЧАСТКА, ПОСТАНОВКА НА ГОСУДАРСТВЕННЫЙ КАДАСТРОВЫЙ УЧЕТ КОТОРОГО ПРИОСТАНОВЛЕНА

ՄԱՐԶԱՊԵՏԱՐԱՆ ՇԵՆՔԵՐԻ ԵՎ ՀԱՄԱԼԻՐՆԵՐԻ ԱՄԲՈՂՋԱԿԱՆ ՎԵՐԱԿԱՆԳՆՈՒՄ

ՀԱՐԿԱՅԻՆ ՀԱՏԱԿԱԳԾԱՅԻՆ ՊԼԱՆ

ՀԱՏԱԿԱԳԾԱՅԻՆ ՊԼԱՆ

ՀԱՐԿԱՅԻՆ

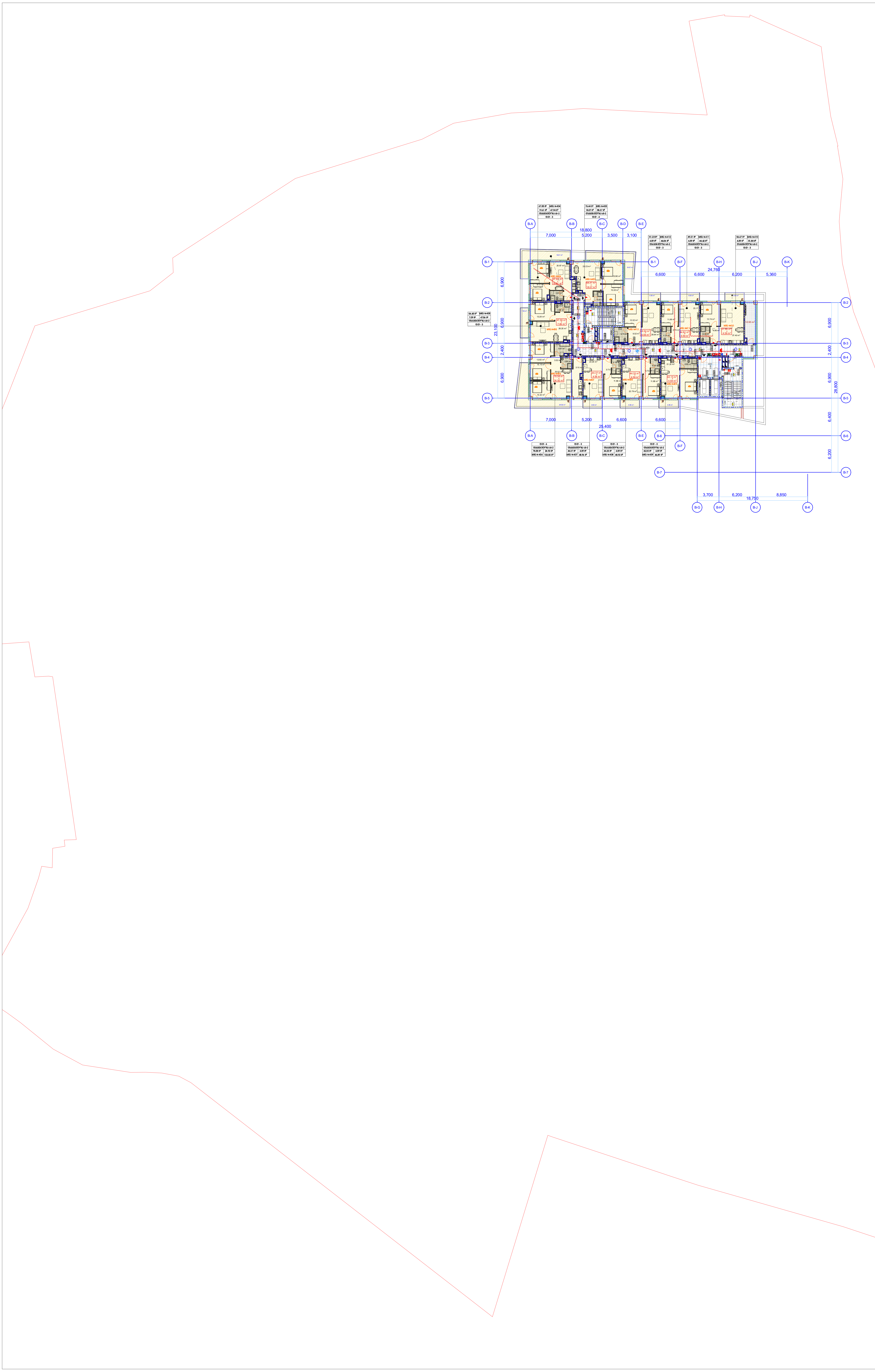

მრავალფუნქციური კომპლექსი

ექსპლიკაცია

გამოყენებული პირობითი აღნიშვნები

	საკადასტრო საზღვარი
-3.30	ნიშნული გეგმაზე
	ჭრილის ხაზი
	კედლის ცეცხლმედეგობის ხარისხი 1 საათი
	კედლის ცეცხლმედეგობის ხარისხი 2 საათი
	გასასვლელამდე სავალი მანძილი
	მისაწვდომი სვლაგზა
	ნიშნული ჭრილზე, ფასადზე
	გაძლიერებული ბეტონის სტრუქტურული ელემენტები 3 სთ-იანი ხანძარმედეგობით (სვეტი, კოჭი, დიაფრაგმა)
	გაძლიერებული ბეტონის სტრუქტურული ელემენტები 2 სთ-იანი ხანძარმედეგობით (სართულშუა გადახურვის ფილა)
	ბეტონის ბლოკის 200 მმ-იანი კედელი
	ბეტონის ბლოკის 100 მმ-იანი კედელი
	შახტის აღმნიშვნელი
	ღერძის ხაზი
L=11.8 m 10%	პანდუსის ქანობის მაჩვენებელი
	საჯარო დაკავებულობა (ს3)
	საცხოვრებელი დაკავებულობა (სც-2)
	სასაწყობო დაკავებულობა (სწ-2)
	წარმოსახვითი ხაზი

ძირითადი გეგმა

შემსრულებელი

შპს "ლენდმარკ პროჯექტი"

ვაჟა-ფშაველას მე-2 კვარტალი, 11ა, საქართველო თბილისი
ტელ: +995 032 222 00 88

ძირითადი შენიშვნები

პროექტი:

მრავალფუნქციური კომპლექსი
თბილისი, ილია ვეკუას 11ა

TITLE:

სართულის გეგმა +103.80 ნიშნულზე

SEAL:

შესრულდა:	ხელმოწერა:
შეამოწმა:	ხელმოწერა:
თარიღი:	24.05.2022
მასშტაბი:	

ნახაზის ნომ:	ფორმატი:	რევიზია:	სადიდი:
	A0		ს.3

ՀԱՅԱՍՏԱՆԻ ՀԱՆՐԱՊԵՏՈՒԹՅԱՆ ԱՐԱՐԱՏԻ ՄԱՐԶԻ ԱՐՏԱՇԱՏ ՀԱՄԱՅՆՔԻ ՀԱՐՍՆԵՑՈՒ ԹԱՂԱՄԱՍ

ՀԱՐՍՆԵՑՈՒ ԱՇԽԱՏԱՆՔ

ՀԱՐՍՆԵՑՈՒ ԱՇԽԱՏԱՆՔԻ ԵՎ ՇԻՆԱՐԱՐՈՒԹՅԱՆ ՏԵՂԱԿԱՆՔ ՊԱՐՈՒՆԱԿՈՂ ԿԱԶՄԱԿԵՐՊՈՒԹՅՈՒՆՆԵՐԻ ՑԱՆԿ

ՀՀ էներգետիկ ենթակայանի հիմնական մուտքը	
6քվ.ՀՀ էներգետիկ ենթակայանի -3.30 նշագիծ	
ՀՀ էներգետիկ ենթակայանի պահպանվող գոտու սահման

ОБЩЕСТВЕННО-ТЕРРИТОРИАЛЕН ЦЕНТЪР

ПЛАН ЗА ПОКРИВА

ЗАСТРОЕНО ПЛОЩНО ПРОСТРАНСТВО

ПЛАН ЗА ПОКРИВА	
ГРАНИЦА НА ИМОТА	
ГРАНИЦА НА ЗАСТРОЕНО ПЛОЩНО ПРОСТРАНСТВО	
ГРАНИЦА НА ЗОНА С ОГРАНИЧЕНИЯ	
ГРАНИЦА НА ЗОНА С ОГРАНИЧЕНИЯ	
ПЛОСКА ПОКРИВНА ИЗОЛАЦ

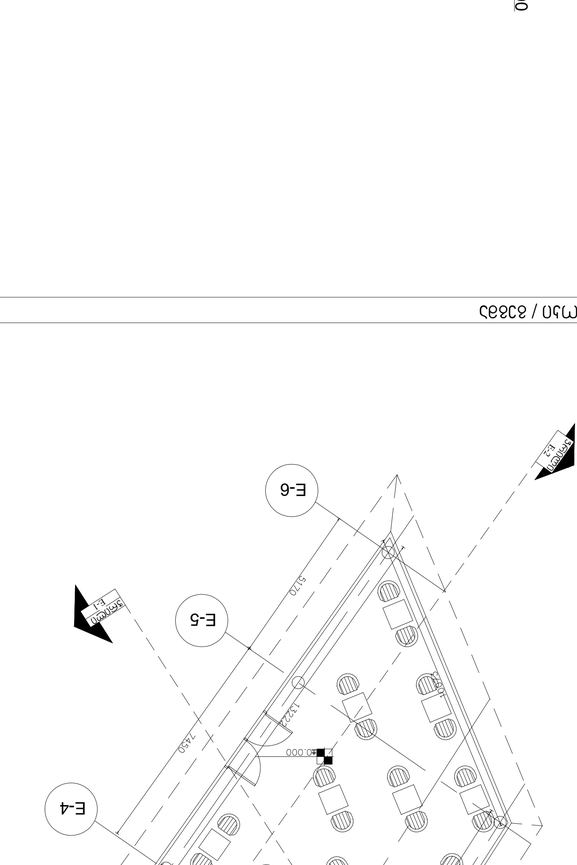

Е 1:100

Е ъъсмъи / 83585

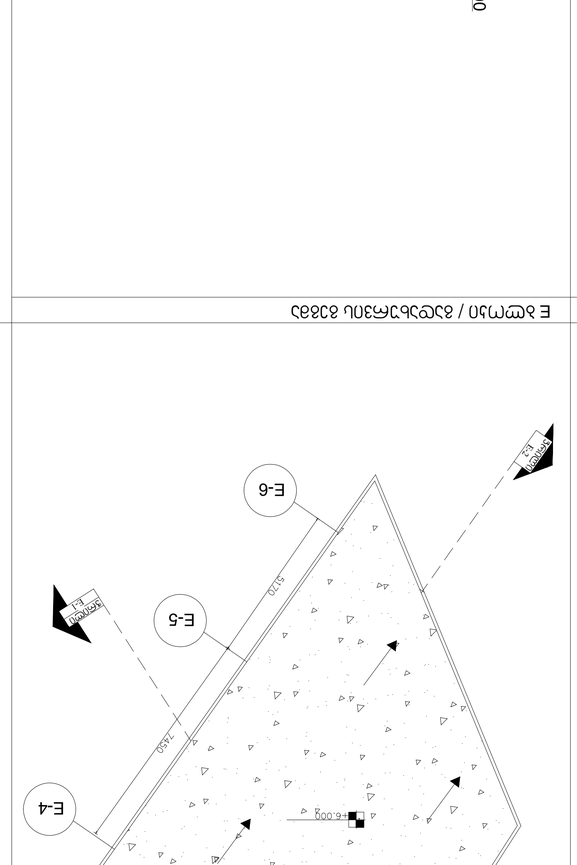

Е 1:100

Е ъъсмъи / Е-2 зЯПсмъи

Е 1:100

Е ъъсмъи / Е-1 зЯПсмъи

Е 1:100

Е ъъсмъи / 83585 ЯЛЯЗЯЛЯЗЯЛЯЗЯЛЯЗЯЛ

E-6
E-5
E-4

