ქალაქ თბილისის მუნიციპალიტეტის საჯარო სამართლის იურიდიული პირი – ქალაქ თბილისის მუნიციპალიტეტის ტრანსპორტისა და ურბანული განვითარების სააგენტო

წერილის ნომერი: **16-01221573428**
თარიღი: **06/06/2022**

ადრესატი: სერგო გიორგაია
პირადი ნომერი: 37001058879
მისამართი: თბილისი მარშალ იოზეფ პილსუდსკის გამზ. N 9 ბ. 172

ბატონო სერგო,

ქალაქ თბილისის მუნიციპალიტეტის სსიპ - ქალაქ თბილისის მუნიციპალიტეტის ტრანსპორტისა და ურბანული განვითარების სააგენტომ განიხილა თქვენი, 2022 წლის 31 მაისის №01221513282-16 განცხადება, რომელთანაც დაკავშირებითაც გაცნობებთ შემდეგს:

დაკმაყოფილდეს 2022 წლის 31 მაისის №01221513282-16 განცხადება და შეთანხმდეს ქალაქ თბილისში, სანდრო ეული ქუჩის, N 7-ში არსებულ მიწის ნაკვეთზე (საკადასტრო კოდი: 01.14.05.007.274) საგზაო მოძრაობის ორგანიზების სქემა თანდართულ ბმულზე არსებული დანართის შესაბამისად.

სამუშაოს დასრულების შემდეგ, 30 კალენდარული დღის ვადაში დემონტაჟი უნდა გაუკეთდეს დროებით დამონტაჟებულ საგზაო მოძრაობის ორგანიზების ტექნიკურ საშუალებებს და ქუჩის სავალი ნაწილი მოყვანილი იქნას პირვანდელ მდგომარეობაში.

საგზაო მოძრაობის ორგანიზების სქემის ცვლილება საჭიროებს შეთანხმებას სააგენტოსთან.

გადაწყვეტილების გასაჩივრება, დაინტერესებული მხარის მიერ, შესაძლებელია ამ გადაწყვეტილების გაცნობიდან ერთი თვის ვადაში ქალაქ თბილისის მუნიციპალიტეტის მერთან (მისამართი: ჟ. შარტავას ქუჩა N7) კანონმდებლობით დადგენილი წესით.

დანართი: სსიპ - ტრანსპორტისა და ურბანული განვითარების სააგენტოს მიერ შეთანხმებული საგზაო მოძრაობის ორგანიზების სქემები იხილეთ თანდართულ ბმულზე :

https://cloud.tbilisi.gov.ge/index.php/s/WNlENtD57L1koCF

პატივისცემით,

ოთარ ჩიტიძე

სააგენტოს უფროსი (მოვალეობის შემსრულებელი)

გამოყენებულია კვალიფიციური ელექტრონული ხელმოწერა/ ელექტრონული შტამპი

საქართველოს შინაგან საქმეთა სამინისტროს
საპატრულო პოლიციის დეპარტამენტი

MINISTRY OF INTERNAL AFFAIRS OF GEORGIA
PATROL POLICE DEPARTMENT

MIA 0 22 01517511

07/06/2022

მოქ. ნ. პაიკიძეს
სამტრედია ს. ეწერი;

თქვენს 2022 წლის 7 ივნისის განცხადებაზე

ასლი: საპატრულო პოლიციის დეპარტამენტის
ქ. თბილისის მთავარი სამმართველოს

შსს საპატრულო პოლიციის დეპარტამენტში განხილულ იქნა თქვენი განცხადება, რომელიც ეხება ქ. თბილისი, სანდრო ეულის ქ. N 7 ს/კ 01.14.05.007.274-ის მიმდებარედ დროებითი ღობის განთავსების და არსებული საგზაო/სატრანსპორტო ინფრასტრუქტურის ნაკადების მიმართულების საგზაო მოძრაობის ორგანიზაციის წარმოდგენილი სქემების შეთანხმებას.

ვითვალისწინებთ რა, ქ. თბილისის მუნიციპალიტეტის სსიპ ტრანსპორტის და ურბანული განვითარების სააგენტოს თანხმობას (წერილის ნომერი 06/06/2022 16-01221573428), შსს საპატრულო პოლიციის დეპარტამენტი ითანხმებს (საგზაო მოძრაობის უსაფრთხოების კუთხით) წარმოდგენილ დროებითი და მუდმივი მოძრაობის ორგანიზაციის სქემებს და არ არის წინააღმდეგი განახორციელოთ სამუშაოები შემდეგი პირობების დაცვით:

- სამშენებლო ობიექტზე მისასვლელი გზა (სამუშაოების განხორციელების პროცესში) აღიჭურვოს მოძრაობის რეგულირების ტექნიკური საშუალებებით შეთანხმებული სქემების შესაბამისად, ხოლო მიმდებარე ტერიტორიაზე არსებულ მოძრაოის ორგანიზების ტექნიკურ საშუალებებს გაუკეთდეს დროებით დემონტაჟი ან შეიფუთოს;
- საგზაო მოძრაობის რეგულირებისთვის და ფეხით მოსიარულეთა უსაფრთხო გადაადგილების მიზნით სამუშაოების მწარმოებლის მიერ გამოყოფილ იქნეს სპეც. ტანსაცმლით და ალმით აღჭურვილი საჭირო რაოდენობის თანამშრომელი;
- დაცული იქნას გზის სავალი ნაწილის სისაუფთავე, არ დაუშვათ სამშენებლო მასალისა და ტექნიკის გზის სავალ ნაწილზე განთავსება;
- სამუშაოების დასრულებისთანავე ფეხით მოსიარულეთა ბილიკი მოყვანილ იქნას პირვანდელ მდგომარეობაში, დროებითი მოძრაობის რეგულირების ტექნიკურ

0190, თბილისი, ნოე რამიშვილის ქ. №38
№38, Noe Ramishvili St. 0190, Tbilisi, Georgia
ტელ./Tel.: (+995 032) 2 41 42 42
ფაქსი/Fax: (+995 032) 2 41 85 02
E-mail: patrolinfo@mia.gov.ge

საშუალებებს გაუკეთდეს დემონტაჟი და გზის მიერთების ადგილები აღიჭურვოს მოძრაობის რეგულირების ტექნიკური საშუალებებით შეთანხმებული საგზაო მოძრაობის ორგანიზაციის სქემების შესაბამისად;

- სამუშაოების დაწყების შესახებ წინასწარ ეცნობოს ქ. თბილისის მუნიციპალიტეტის მერიის სსიპ ქონების მართვის სააგენტოს და შსს საპატრულო პოლიციის დეპარტამენტის სამორიგეო ნაწილს (241–85–04; 241–85–05).

მეორე ადრესატს: გთხოვთ, უზრუნველყოთ კონტროლის დაწესება წერილში მითითებულ პირობების შესრულებაზე და მოძრაობის რეგულირების ტექნიკური საშუალებების განთავსების მდგომარეობაზე. შეუსრულებლობის შემთხვევაში გაატარეთ ზომები საქართველოს ადმინისტრაციულ სამართალდარღვევათა კოდექსის 134 მუხლით გათვალისწინებული მოთხოვნების შესაბამისად.

დანართი: 1 ფაილად.

საპატრულო პოლიციის დეპარტამენტი /
საორგანიზაციო სამმართველო / საგზაო მოძრაობის
ზედამხედველობის განყოფილება
განყოფილების უფროსი
ბარბაქაძე დავით

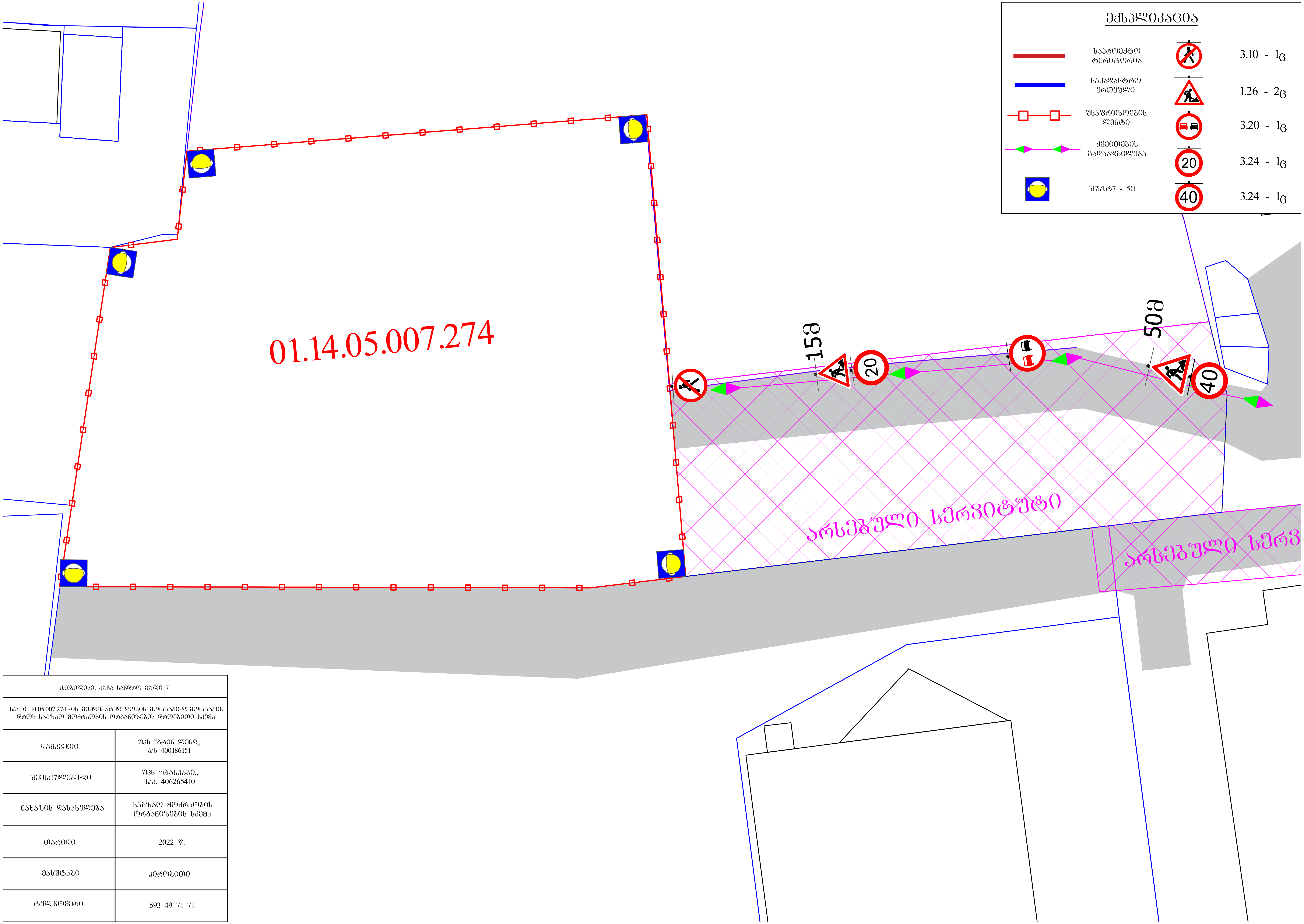

ექსპლიკაცია

საპროექტო ტერიტორია		3.10 - 1ც	
საკადასტრო ერთეული		1.26 - 2ც	
უსაფრთხოების ლენტი		3.20 - 1ც	
ქვეითების გადაადგილება		3.24 - 1ც	
შუქ.ტ7 - 5ც		3.24 - 1ც	

ქ.თბილისი, ქუჩა სანდრო ეული 7	
ს/კ: 01.14.05.007.274 -ის მიმდებარედ ღობის მონტაჟი-დემონტაჟის დროს საგზაო მოძრაობის ორგანიზების დროებითი სქემა	
დამკვეთი	შპს "გრინ ლენდ,, პ/ნ 400186151
შემსრულებელი	შპს "ტასჰაბი,, ს/კ. 406265410
ნახაზის დასახელება	საგზაო მოძრაობის ორგანიზების სქემა
თარიღი	2022 წ.
მასშტაბი	პირობითი
ტელ.ნომერი	593 49 71 71

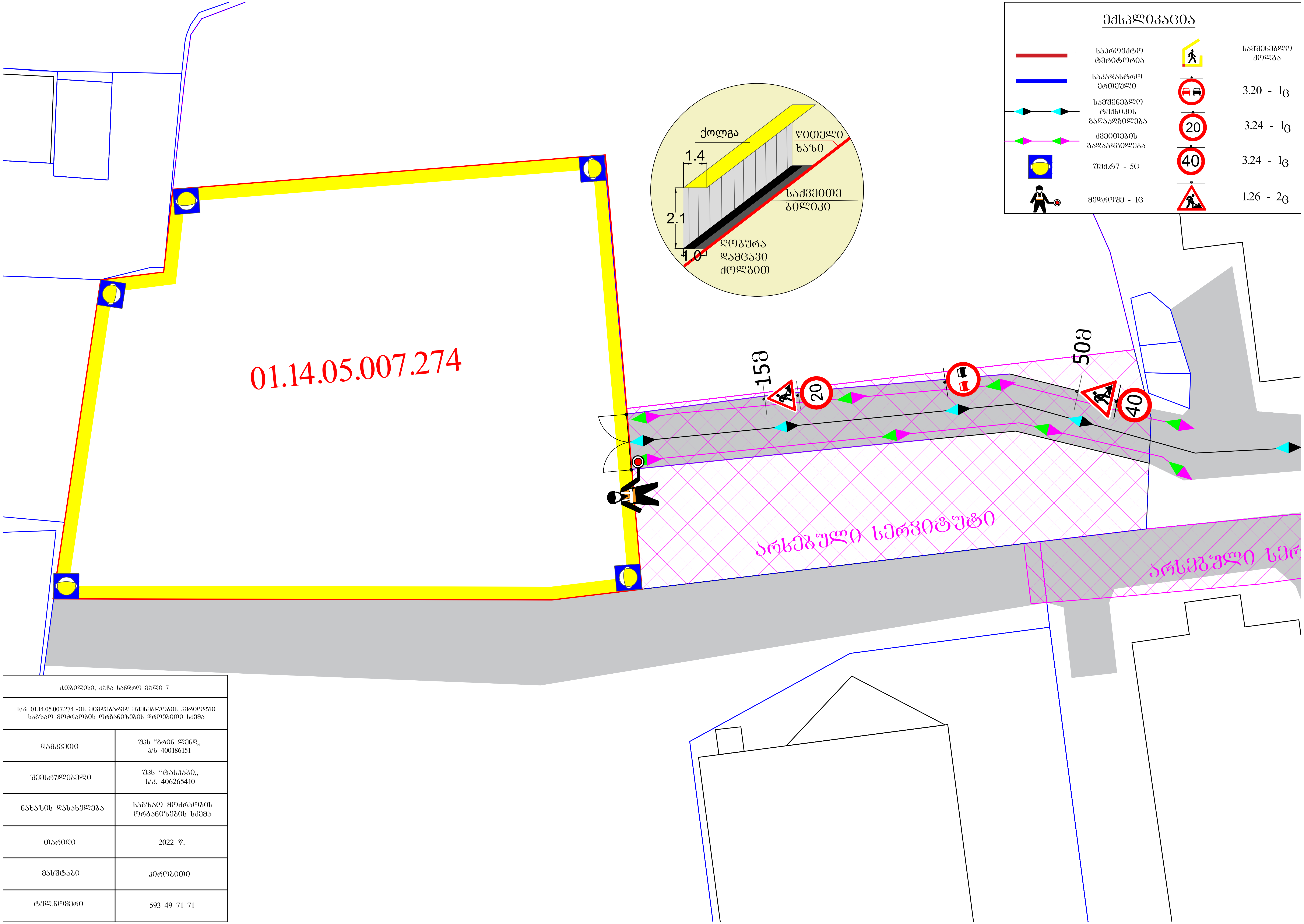

ექსპლიკაცია

	საპროექტო ტერიტორია		სამშენებლო ქოლგა
	საკადასტრო ერთეული		3.20 - 1ც
	სამშენებლო ტექნიკის გადაადგილება		3.24 - 1ც
	ქვეითების გადაადგილება		3.24 - 1ც
	შუქ.ტ7 - 5ც		
	მეღროშე - 1ც		1.26 - 2ც

ქ.თბილისი, ქუჩა სანდრო ეული 7	
ს/კ: 01.14.05.007.274 -ის მიმდებარედ მშენებლობის პერიოდში საგზაო მოძრაობის ორგანიზების დროებითი სქემა	
დამკვეთი	შპს "გრინ ლენდ„ პ/ნ 400186151
შემსრულებელი	შპს "ტასჰაბი„ ს/კ. 406265410
ნახაზის დასახელება	საგზაო მოძრაობის ორგანიზების სქემა
თარიღი	2022 წ.
მასშტაბი	პირობითი
ტელ.ნომერი	593 49 71 71

ექსპლიკაცია

საპროექტო ტერიტორია

საკადასტრო ერთეული

5.19.1 - 2ც

5.19.2 - 2ც

ტროტუარის ბანივი კვეთა

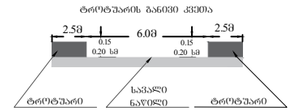

უფრო დეტალური შიდა გეგმარება წარმოდგენილი იქნება პროექტირების შემდეგ ეტაპზე, შესაბამისად მომზადდება განახლებული სქემებიც

საპროექტო გამწვანება

საპროექტო შენობის განთავსების საკარაუდო არეალი

01.14.05.007.274

საქვეითე ბილიკი

კიბე

მიწისქვეშა პარკირებაზე ჩასასვლელი პანდუსი

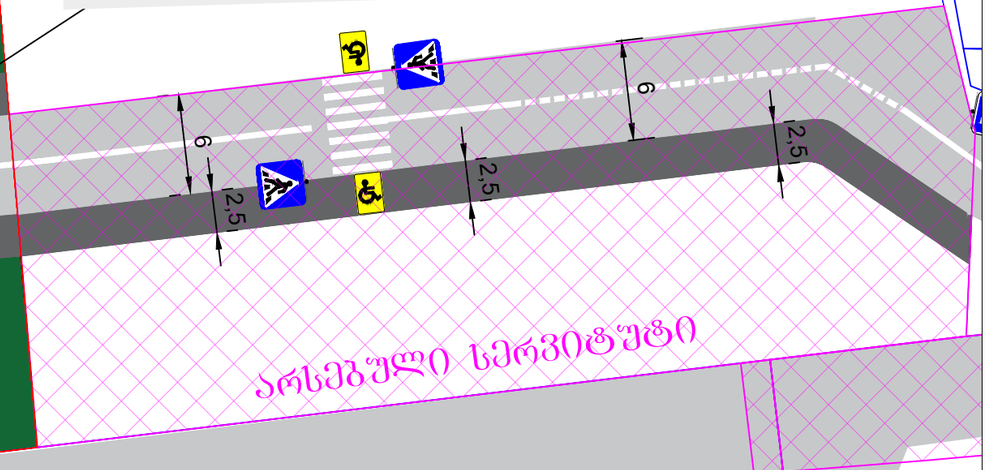

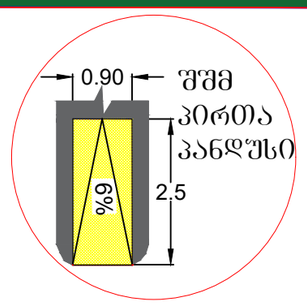

ქობულეთი, ჟუჩა სანდრო ქუჩა 7	
ს/კ: 01.14.05.007.274 -ის მიმდებარედ მიმდებარედ საგზაო მოძრაობის ორგანიზების სქემა (დასრულებული ვარიანტი)	
დამკვეთი	შპს "გრინ ლენდ„ ს/ნ 400186151
შემსრულებელი	შპს "ტასჰაბი„ ს/კ. 406265410
ნახაზის დასახელება	საგზაო მოძრაობის ორგანიზების სქემა
თარიღი	2022 წ.
მასშტაბი	პიროგითი
ტელ.ნომერი	593 49 71 71

KA021730354220914

სახელმწიფო ქონების
ეროვნული სააგენტო

NATIONAL AGENCY
OF STATE PROPERTY

თბილისი 0108, გ.ჭანტურიას ქ 12

12 G.Chanturia Str .,0108 Tbilisi,Georgia

N7/40123

23 / ოქტომბერი / 2014 წ.

საჯარო რეესტრის ეროვნულ სააგენტოს

ასლი: საქართველოს ეროვნულ ბანკს
მის: ქ. თბილისი, სანაპიროს №2

გთხოვთ, შეიტანოთ ცვლილება უძრავი ქონების რეგისტრაციაში (მიწის (უძრავი ქონების) საკადასტრო კოდი №01.14.05.007.072) კერძოდ, წარმოდგენილი საკადასტრო აზომვითი ნახაზის შესაბამისად, ქ. თბილისში, სანდრო ეულის ქუჩა №7-ში არსებული 4529 კვ.მ. არასასოფლო-სამეურნეო დანიშნულების მიწის ნაკვეთიდან 681 კვ.მ. მიწის ნაკვეთი დატვირთოთ სერვიტუტის უფლებით და გასცეთ ახალი ამონაწერი.

თქვენს უწყებაში შესაბამისი ქმედების განხორციელებაზე უფლებამოსილება ენიჭება სსიპ - სახელმწიფო ქონების ეროვნული სააგენტოს თანამმრომელს – პავლე ოთარაშვილს.

დანართი: 3 ფურცელი და 1 დისკი.

სსიპ-სახელმწიფო ქონების ეროვნული
სააგენტოს თავმჯდომარის მოადგილის
მოვალეობის შემსრულებელი

ირაკლი შენგელია

სერვიტუტის ნახაზი

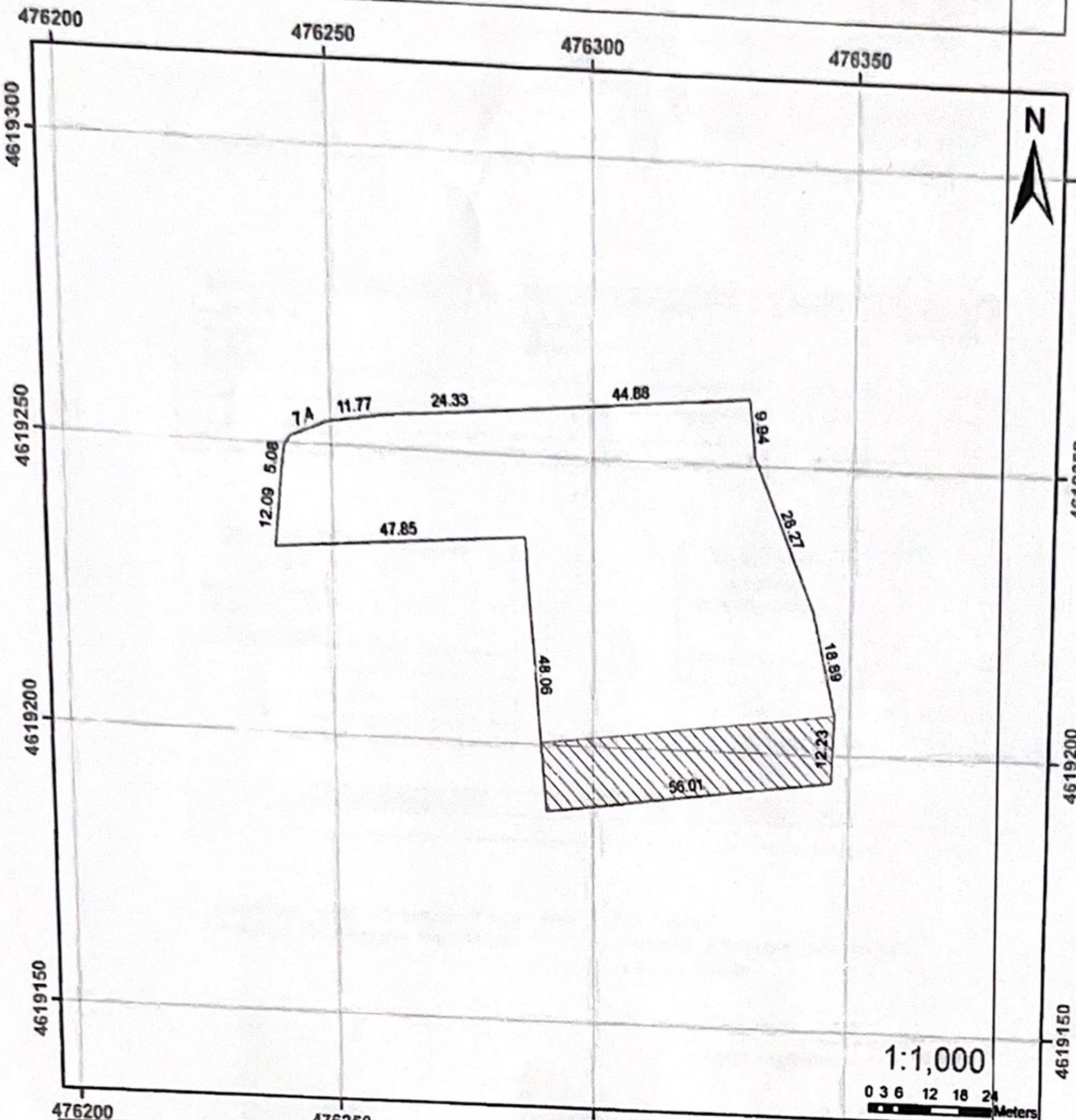

მისამართი ქ. თბილისი, სანდრო ეულის 7	მიწის ნაკვეთის ფართობი 4529 კვ. მ.
დანიშნულება არასასოფლო-სამეურნეო	კატეგორია

პირობითი აღნიშნები				
	ნაკვეთის საკადასტრო საზღვარი	შ პ ს „მეტრი" [illegible] 16.10.2014		
01/2	შენობა, შენობის ნომერი/სართულიანობა	დირექტორი	ლ. ავაქიშვილი	
	ეზოანი	კომპიუტერული უზრუნველყოფა	ლ. ლაშაური	
	სერვიტუტი	საკადასტრო აღწერაზე უფლებამოსილი პირი:	თ. ჩადუნელი	
		დაინტერესებული პირი		

მიწის ნაკვეთის მისამართი	ფართობი	დანიშნულება
სანდრო ეულის 7	4529	არასასოფლო-სამეურნეო

სერვიტუტი

სერვიტუტის მიწის ნაკვეთი	ფართობი	დანიშნულება
სანდრო ეულის 7	681	არასასოფლო-სამეურნეო

შენობა-ნაგებობის რიგითი ნომერი	დანიშნულება	მდგომარეობა (მშენებარე, აშენებული)	სართულიანობა	ფართობი	განაშენიანების ფართობი

მოსაზღვრე ნაკვეთების მართლზომიერი მფლობელები /მესაკუთრეები/	არსებობა

საკადასტრო აღწერაზე დამსწრე პირები	

დაინტერესებული პირი	პირადი ნომერი

საკადასტრო აღწერაზე უფლებამოსილი პირი: შ.პ.ს. "ვექტრი"
მისამართი / საკონტაქტო ინფორმაცია: თბილისი, ქ. მარტყავას გამზირი 14. II
სართული, ბ # 26

საკადასტრო აღწერის თარიღი 16.10.2014

საკადასტრო აღწერაზე
უფლებამოსილი პირის _____
(ხელმოწერა)

დაინტერესებული პირის _____
(ხელმოწერა)