ქალაქ თბილისის მუნიციპალიტეტის საჯარო სამართლის იურიდიული პირი – ქალაქ თბილისის მუნიციპალიტეტის ტრანსპორტისა და ურბანული განვითარების სააგენტო

წერილის ნომერი: **16-01221033654**
თარიღი: **13/04/2022**
პინი: **6426**

გადაამოწმეთ: **document.municipal.gov.ge**

ადრესატი: გიორგი ჭიჭინაძე
პირადი ნომერი: 01001067259
მისამართი: თბილისი ლუბლიანას ქ. N 11 კორ. 2 ბ. 36

ბატონო გიორგი,

ქალაქ თბილისის მუნიციპალიტეტის სსიპ - ქალაქ თბილისის მუნიციპალიტეტის ტრანსპორტისა და ურბანული განვითარების სააგენტომ განიხილა თქვენი, 2022 წლის 8 აპრილის №01220983344-16 განცხადება, რომელთან დაკავშირებითაც გაცნობებთ შემდეგს:

დაკმაყოფილდეს 2022 წლის 8 აპრილის №01220983344-16 განცხადება და შეთანხმდეს ქალაქ თბილისში, კონსტანტინე ჩაჩავას ქუჩის N 2-ში არსებულ მიწის ნაკვეთზე (საკადასტრო კოდი: N 01.13.02.004.062) საგზაო მოძრაობის ორგანიზების სქემა თანდართულ ბმულზე არსებული დანართის შესაბამისად.

სამუშაოს დასრულების შემდეგ, 30 კალენდარული დღის ვადაში დემონტაჟი უნდა გაუკეთდეს დროებით დამონტაჟებულ საგზაო მოძრაობის ორგანიზების ტექნიკურ საშუალებებს და ქუჩის სავალი ნაწილი მოყვანილი იქნას პირვანდელ მდგომარეობაში.

საგზაო მოძრაობის ორგანიზების სქემის ცვლილება საჭიროებს შეთანხმებას სააგენტოსთან.

გადაწყვეტილების გასაჩივრება, დაინტერესებული მხარის მიერ, შესაძლებელია ამ გადაწყვეტილების გაცნობიდან ერთი თვის ვადაში ქალაქ თბილისის მუნიციპალიტეტის მერთან (მისამართი: ჟ. შარტავას ქუჩა N7) კანონმდებლობით დადგენილი წესით.

დანართი: სსიპ - ტრანსპორტისა და ურბანული განვითარების სააგენტოს მიერ შეთანხმებული საგზაო მოძრაობის ორგანიზების სქემები იხილეთ თანდართულ ბმულზე :

https://cloud.tbilisi.gov.ge/index.php/s/hccnMhhyOP7aEaS

პატივისცემით,

ვიქტორ წილოსანი

სააგენტოს უფროსი

გამოყენებულია კვალიფიციური
ელექტრონული ხელმოწერა/
ელექტრონული შტამპი

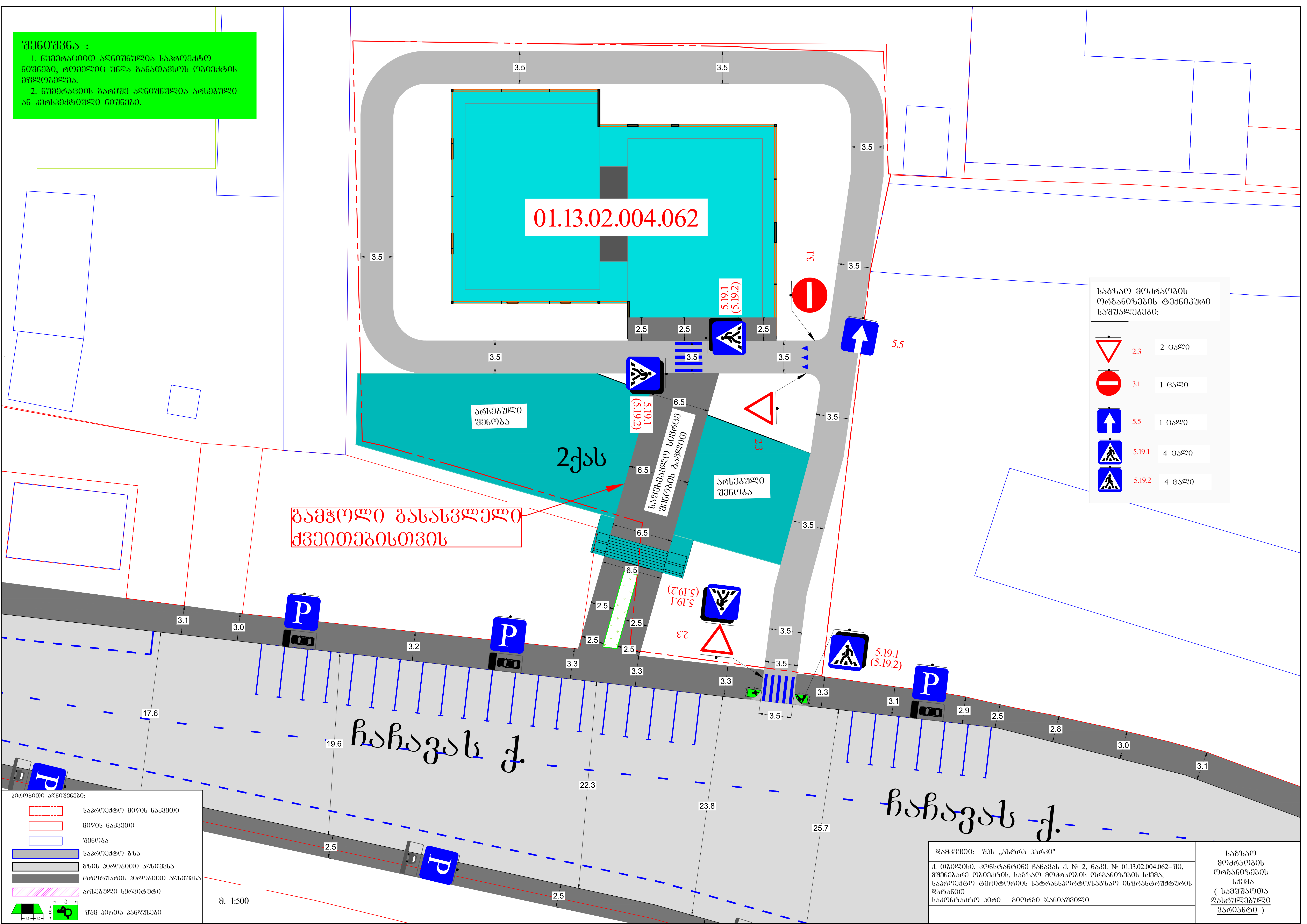
შენიშვნა :
1. ნუმერაციით აღნიშნულია საპროექტო ნიშნები, რომელიც უნდა განათავსოს ობიექტის მფლობელმა.
2. ნუმერაციის გარეშე აღნიშნულია არსებული ან პერსპექტიული ნიშნები.
01.13.02.004.062
არსებული შენობა
არსებული შენობა
2ქას
გამჭოლი გასასვლელი ქვეითებისთვის
ჩაჩავას ქ.
ჩაჩავას ქ.
საგზაო მოძრაობის ორგანიზების ტექნიკური საშუალებები:
2.3 2 ცალი
3.1 1 ცალი
5.5 1 ცალი
5.19.1 4 ცალი
5.19.2 4 ცალი
პირობითი აღნიშვნები:
საპროექტო მიწის ნაკვეთი
მიწის ნაკვეთი
შენობა
საპროექტო გზა
გზის პირობითი აღნიშვნა
ტროტუარის პირობითი აღნიშვნა
არსებული სერვიტუტი
შშმ პირთა პანდუსები
მ. 1:500
დამკვეთი: შპს „ასტრა პარკი"
ქ. თბილისი, კონსტანტინე ჩაჩავას ქ. № 2, ნაკვ. № 01.13.02.004.062–ში, მშენებარე ობიექტის, საგზაო მოძრაობის ორგანიზების სქემა, საპროექტო ტერიტორიის სატრანსპორტო/საგზაო ინფრასტრუქტურის დატანით
საკონტაქტო პირი გიორგი ჯანიაშვილი
საგზაო მოძრაობის ორგანიზების სქემა (სამუშაოთა დასრულებული ვარიანტი)

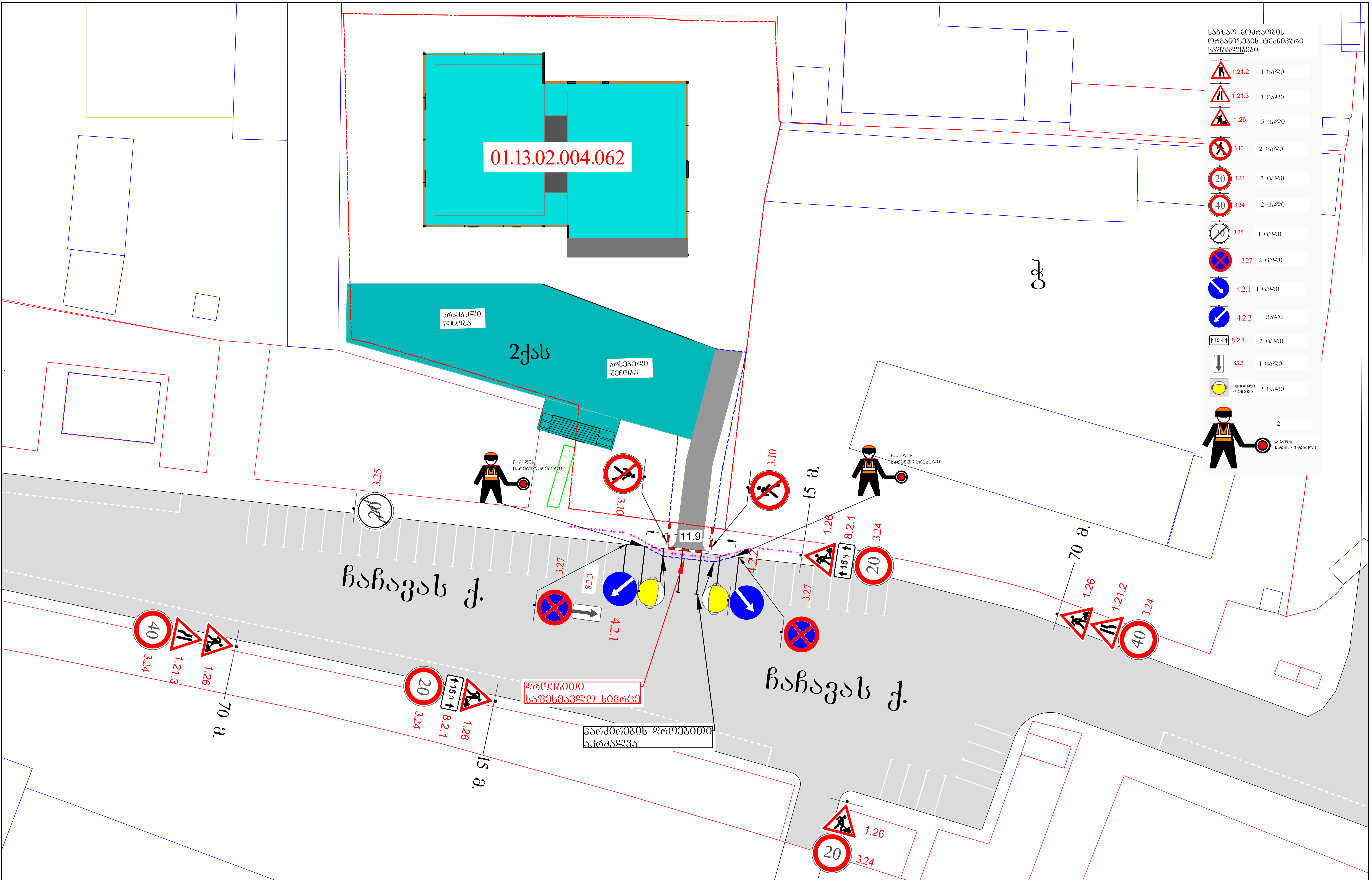

საგზაო მოძრაობის ორგანიზების ტექნიკური საშუალებები:

1.21.2	1 ცალი
1.21.3	1 ცალი
1.26	5 ცალი
3.10	2 ცალი
3.24 (20)	3 ცალი
3.24 (40)	2 ცალი
3.25	1 ცალი
3.27	2 ცალი
4.2.1	1 ცალი
4.2.2	1 ცალი
8.2.1	2 ცალი
8.2.3	1 ცალი
ყვითელი ციმციმა	2 ცალი
ნაკადის მარეგულირებელი	2

პირობითი აღნიშვნები:

- საპროექტო მიწის ნაკვეთი
- მიწის ნაკვეთი
- შენობა
- ქვეითთა ნაკადის მიმართულება
- დამცავი ლენტი
- დამცავი ბლოკები
- საპროექტო გზასთან მიერთება

დამკვეთი: შპს „ასტრა პარკი"

ქ. თბილისი, კონსტანტინე ჩაჩავას ქ. № 2, ნაკვ. № 01.13.02.004.062–ში, მშენებარე ობიექტის მშენებლობის პერიოდში, გზის მოწყობის დროს, საგზაო მოძრაობის ორგანიზების სქემა
საკონტაქტო პირი გიორგი ჯანიაშვილი

საგზაო მოძრაობის ორგანიზების სქემა (გზის მოწყობის პერიოდში)

ქ. ცაგერი, ჭავჭავაძის ქუჩის კვ. №2, ნაკვ. №: 01.13.02.004.062–ვი.

„ცაგერის ავტოსადგომი“

ტერიტორიის ათვისების ძირითადი პარამეტრები

ნაკვეთის ფართობი	0.2000 ჰა
მშენებარე ობიექტის საერთო ფართობი	0.0000 მ²
მათ შორის:	
ავტოსადგომის ფართობი	0.0000 მ²
მწვანე ნარგავებით დაფარული ფართობი	0.0000 მ²
ასფალტით დაფარული ფართობი	0.0000 მ²
ბეტონით დაფარული ფართობი	0.0000 მ²
ქვაფენილით დაფარული ფართობი	0.0000 მ²
ხრეშით დაფარული ფართობი	0.0000 მ²
სხვა საფარით დაფარული ფართობი	0.0000 მ²
ავტოსადგომის ადგილების რაოდენობა	0
მათ შორის:	
ველოსიპედისთვის	0
მოტოციკლისთვის	0
ავტობუსისთვის	0
მიკროავტობუსისთვის	0
სატვირთო ავტომობილისთვის	0
მსუბუქი ავტომობილისთვის	0
ავტოსადგომის ადგილების საერთო ფართობი	0.0000 მ²
ავტოსადგომის ადგილების საშუალო ფართობი	0.0000 მ²

ტერიტორიის ათვისების ბალანსი

ნაკვეთის ფართობი	0.2000 ჰა
მშენებარე ობიექტის ფართობი	0.0000 მ²
ასფალტით დაფარული ფართობი	0.0000 მ²
ბეტონით დაფარული ფართობი	0.0000 მ²
ქვაფენილით დაფარული ფართობი	0.0000 მ²
ხრეშით დაფარული ფართობი	0.0000 მ²
სხვა საფარით დაფარული ფართობი	0.0000 მ²
მწვანე ნარგავებით დაფარული ფართობი	0.0000 მ²

ქ. ცაგერი, ჭავჭავაძის ქუჩის კვ. №2, ნაკვ. №: 01.13.02.004.062–ვი.	
ტერიტორიის ათვისების ძირითადი პარამეტრები და ბალანსი	
(ტერიტორიის ათვისების ძირითადი პარამეტრები და ბალანსი)	

ს. 1:1000

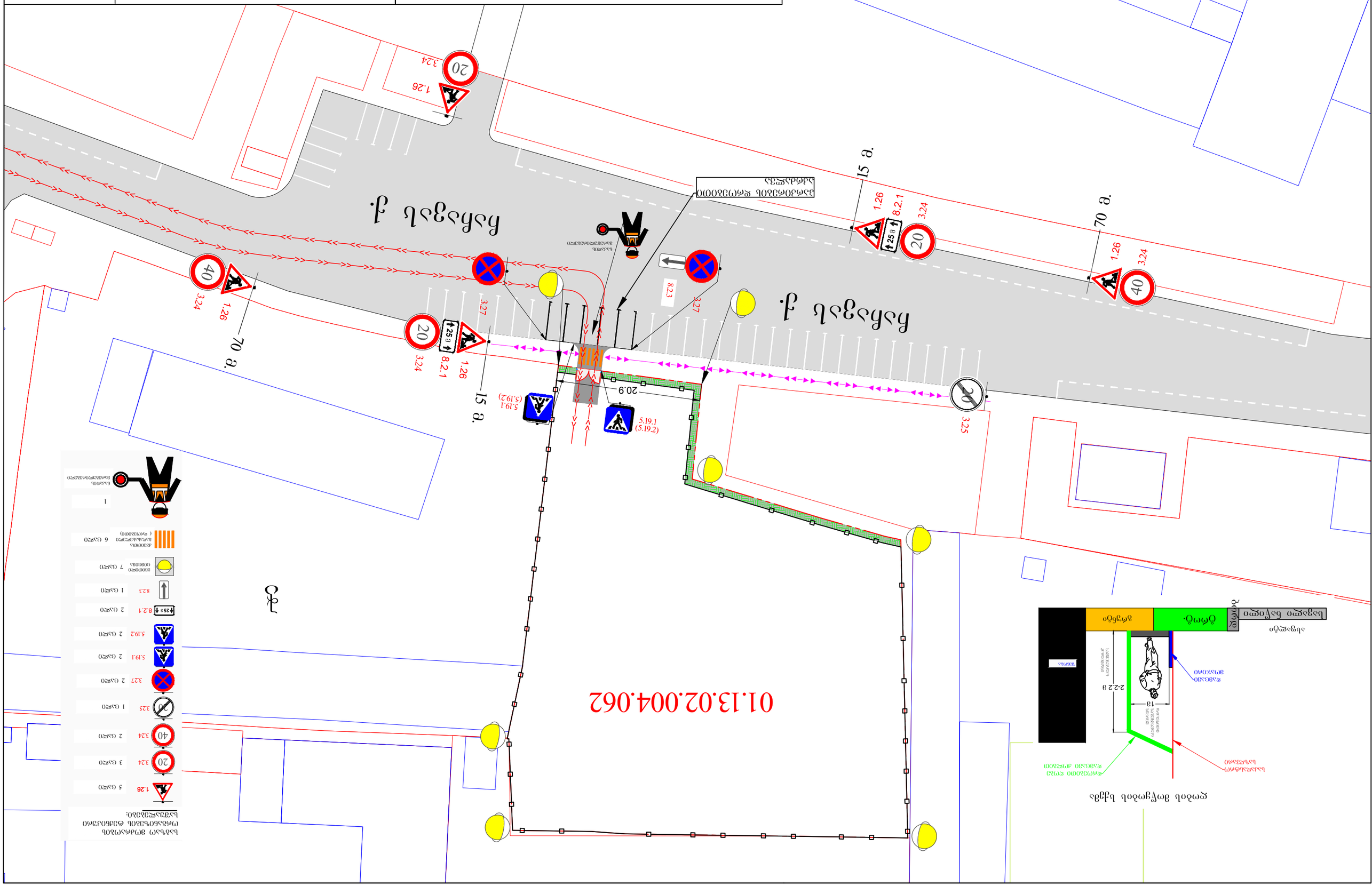

ვერტიკალური ნიშნების ექსპლიკაცია:

1.26	5 ცალი	
3.24	3 ცალი	
3.24	2 ცალი	
3.25	1 ცალი	
3.27	2 ცალი	
5.19.1	2 ცალი	
5.19.2	2 ცალი	
8.2.1	2 ცალი	
8.2.3	1 ცალი	
	7 ცალი	შუქნიშანი ავტომატური
	6 ცალი	ბეტონის ბორდიური (ფერადი)
	1	
		ბარიერული ღობე

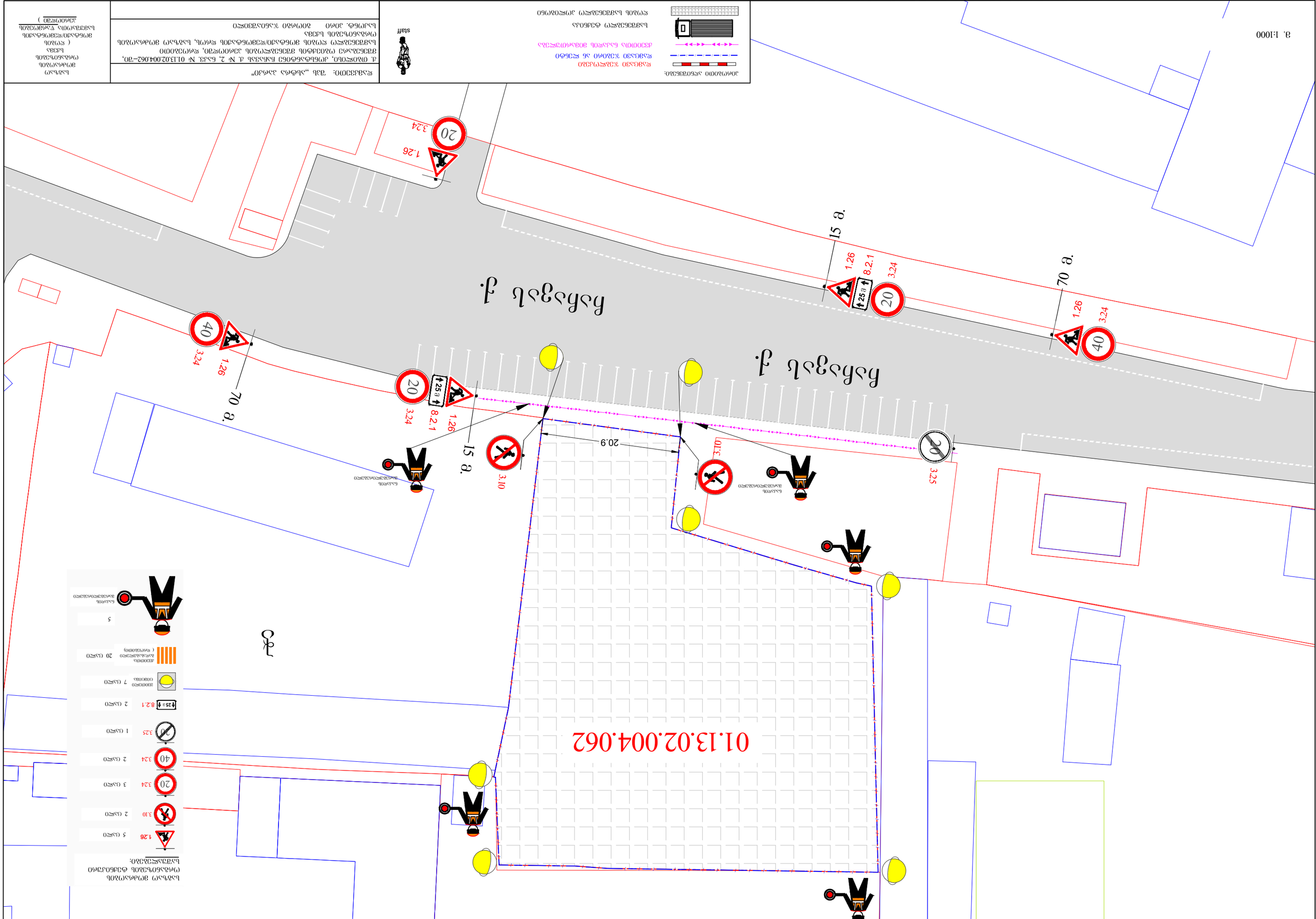

Масштаб 1:1000

Умовні позначення:

- Межі земельної ділянки
- Межі земельної ділянки, що надається в користування
- Межі земельної ділянки, що надається в користування (існуючі)
- Межі земельної ділянки, що надається в користування (існуючі, що підлягають зняттю