შპს „ქვაბული“ (ს/ნ. 400269339) ქ. თბილისი, დიდი ჯიხაიშის ქ.№ 52.
L.T.D „Qvabuli“ მობ: 555 61 23 11 Email: qvabuli@yahoo.com

ქ. თბილისი, ორხევის დასახლება, მერაბ კოსტავას ქ.№7 (ს/კ. 01.19.16.002.229), შპს „ნორბი“-ს (ს/ნ. 404385312) საკუთრებაში არსებული 2678 კვ.მ. არასასოფლო-სამეურნეო დანიშნულების მიწის ნაკვეთის და მისი მიმდებარე ტერიტორიის ტოპოგრაფიული გეგმა

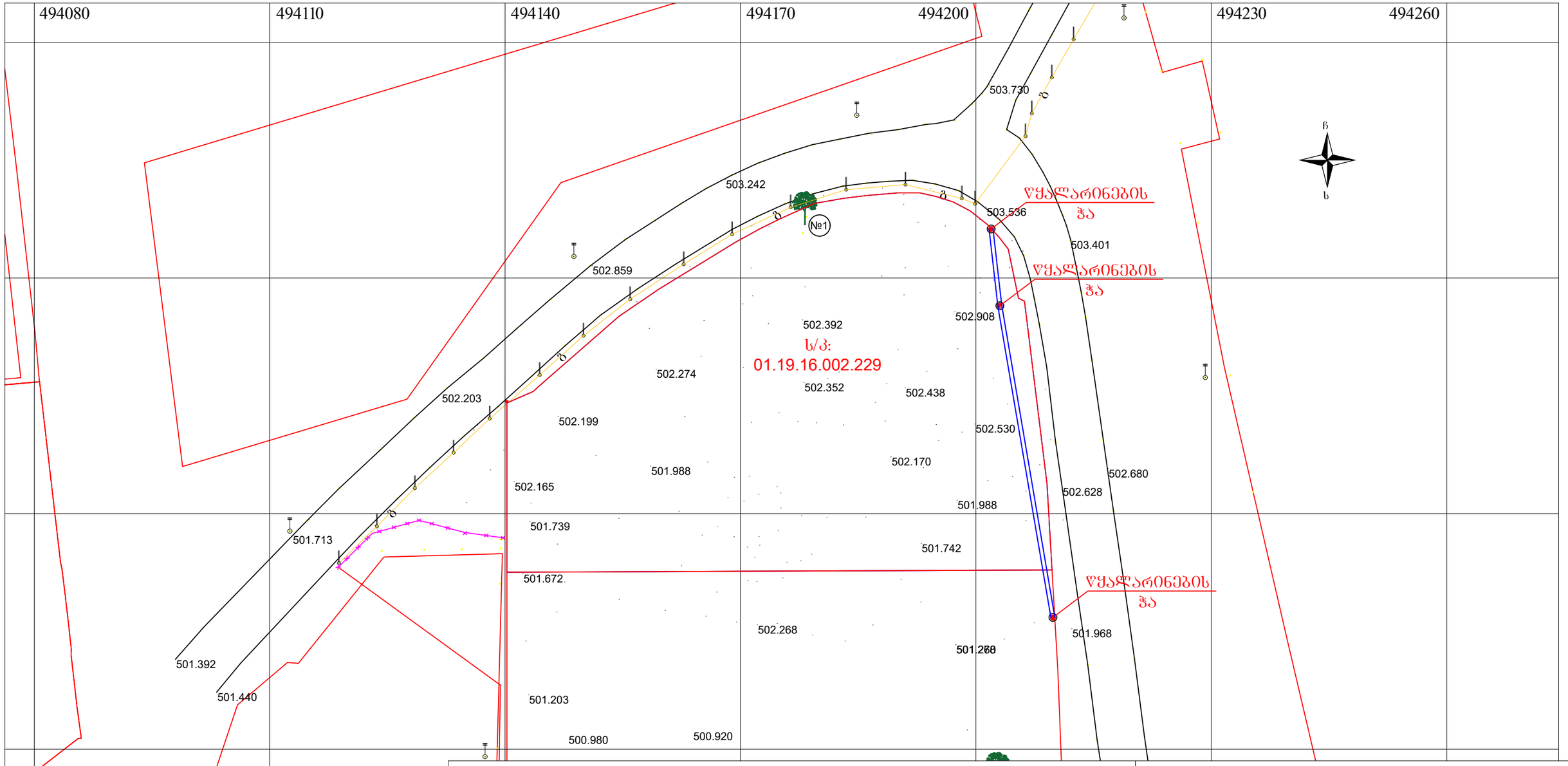

პირობითი აღნიშვნები

WGS 1984-ის კოორდინატთა სისტემის UTM პროექცია

- დენის ბოძი
- გაზის ბოძი
- ელექტროენერგიის ბაძის ღობე
- სანიაღვრე და საკანალიზაციო ჭა
- სანიაღვრე და საკანალიზაციო მილი
- №1 თეთრი ვერხვი
- საცხ. შენობა
- არასაცხ. შენობა
- ფარდული
- მშენებარე შენობა
- სატრანსფორ. ჯიხური
- ბორდიული
- ხის ღობე
- ღობე
- ქვის კედელი
- კედელი
- ფლატე
- რკინიგზა
- სამეთვალყურეო ჭები
- ელ. გადამცემი ხაზი
- ჭიშკარი
- ბეტონი
- წყალგაყვანილობა
- გაზი
- კანალიზაცია
- სანიაღვრე
- კავშირგაბმულობა
- ელ. ქსელები
- გათბობა

შენიშვნა:1) წითელი ხაზები

2) მიწის სამუშაოების შესრულებისას შეტყობინება კომუნიკაციის წარმომადგენლებს

3) ხაზოვანი ნაგებობები და მათი ტრასტირები დატანილია აზომვის საფუძველზე

შპს „ქვაბული“ (ს/ნ. 400269339)
საქართველო, ქ. თბილისი, დიდი ჯიხაიშის ქ.№ 52.
მობ: 555 61 23 11 Email: qvabuli@yahoo.com

დირექტორი:		ლ. კანდელაკი
აზომა:		ლ. კანდელაკი
დახაზა:		ლ. კანდელაკი
დამკვეთი:		შპს ნორბის დირექტორი ნ. ყოლბაია

მაშტაბი: 1:500

03.06.2022 წ

ქალაქ თბილისის მუნიციპალიტეტის საჯარო სამართლის იურიდიული პირი – ქალაქ თბილისის მუნიციპალიტეტის ტრანსპორტისა და ურბანული განვითარების სააგენტო

წერილის ნომერი: **16-01221723610**
თარიღი: **21/06/2022**

ადრესატი: გიორგი კახაძე
პირადი ნომერი: 01024084814
მისამართი: თბილისი ზ.ფანასკერტელ-ციციშვილის ქ. N 9 ბ. 78

ბატონო გიორგი,

ქალაქ თბილისის მუნიციპალიტეტის სსიპ - ქალაქ თბილისის მუნიციპალიტეტის ტრანსპორტისა და ურბანული განვითარების სააგენტომ განიხილა თქვენი, 2022 წლის 20 ივნისის № 01221712017-16 განცხადება, რომელთან დაკავშირებითაც გაცნობებთ შემდეგს:

დაკმაყოფილდეს 2022 წლის 20 ივნისის № 01221712017-16 განცხადება და შეთანხმდეს ქალაქ თბილისში, დასახლება ორხევი , ქუჩა ახვლედიანი , N 7-ში არსებულ მიწის ნაკვეთზე (საკადასტრო კოდი: 01.19.16.002.229) საგზაო მოძრაობის ორგანიზების სქემა თანდართულ ბმულზე არსებული დანართის შესაბამისად.

სამუშაოს დასრულების შემდეგ, 30 კალენდარული დღის ვადაში დემონტაჟი უნდა გაუკეთდეს დროებით დამონტაჟებულ საგზაო მოძრაობის ორგანიზების ტექნიკურ საშუალებებს და ქუჩის სავალი ნაწილი მოყვანილი იქნას პირვანდელ მდგომარეობაში.

საგზაო მოძრაობის ორგანიზების სქემის ცვლილება საჭიროებს შეთანხმებას სააგენტოსთან.

გადაწყვეტილების გასაჩივრება, დაინტერესებული მხარის მიერ, შესაძლებელია ამ გადაწყვეტილების გაცნობიდან ერთი თვის ვადაში ქალაქ თბილისის მუნიციპალიტეტის მერთან (მისამართი: ჟ. შარტავას ქუჩა N7) კანონმდებლობით დადგენილი წესით.

დანართი: სსიპ - ტრანსპორტისა და ურბანული განვითარების სააგენტოს მიერ შეთანხმებული საგზაო მოძრაობის ორგანიზების სქემები იხილეთ თანდართულ ბმულზე :

https://cloud.tbilisi.gov.ge/index.php/s/RwXBKz8bTdQgrpA

პატივისცემით,

ვიქტორ წილოსანი

სააგენტოს უფროსი

გამოყენებულია კვალიფიციური
ელექტრონული ხელმოწერა/
ელექტრონული შტამპი

საქართველოს შინაგან საქმეთა სამინისტროს
საპატრულო პოლიციის დეპარტამენტი

MINISTRY OF INTERNAL AFFAIRS OF GEORGIA
PATROL POLICE DEPARTMENT

MIA 4 22 01685726

22/06/2022

მოქ: ყოლბაია ნინო
თბილისი, მერაბ კოსტავას ქუჩა, N 71ა
თქვენს 2022 წლის 22 ივნისის განცხადებაზე

ასლი: შსს საპატრულო პოლიციის დეპარტამენტის
ქ. თბილისის მთავარ სამმართველოს

შსს საპატრულო პოლიციის დეპარტამენტში განხილულ იქნა თქვენი განცხადება, რომელშიც ითხოვთ, ქ.თბილისში, დასახლება ორხევი, ქუჩა ახვლედიანი, N 7-ში არსებულ მიწის ნაკვეთზე (საკადასტრო კოდი: 01.19.16.002.229) შესასვლელ-გამოსასვლელი გზის, სამშენებლო დამცავი ღობის მოწყობის და საგზაო-სატრანსპორტო ინფრასტრუქტურის ნაკადების მიმართულების საგზაო მოძრაობის ორგანიზაციის წარმოდგენილი დროებითი და მუდმივი სქემების შეთანხმებას.

ვითვალისწინებთ რა, ს.ს.ი.პ. ტრანსპორტისა და ურბანული განვითარების სააგენტოს (21.06.22წ 16-01221723610) თანხმობას შსს საპატრულო პოლიციის დეპარტამენტი ითანხმებს (საგზაო მოძრაობის უსაფრთხოების კუთხით) წარმოდგენილ დროებითი და მუდმივი მოძრაობის ორგანიზაციის სქემებს და არ არის წინააღმდეგი განახორციელოთ აღნიშნული სამუშაოები შემდეგი პირობების დაცვით:

- სამშენებლო დამცავი ღობე შეიღებოს შავ-თეთრი ან წითელ-თეთრი ზოლებით;
- ქვეითად მოსიარულეთა უსაფრთხოების მიზნით დამცავი ღობის ფარგლებში მოეწყოს ქუჩის სავალი ნაწილის მხრიდან ქვეითად მოსიარულეთა ბილიკი, ღობე გზის სავალი ნაწილის მხრიდან გადაიხუროს და ღამის საათებში განათდეს;
- სამშენებლო ობიექტზე მისასვლელი გზა (სამუშაოების განხორციელების პროცესში) აღიჭურვოს მოძრაობის რეგულირების ტექნიკური საშუალებებით შეთანხმებული სქემების შესაბამისად, ხოლო მიმდებარე ტერიტორიაზე არსებულ მოძრაოის ორგანიზების ტექნიკურ საშუალებებს გაუკეთდეს დროებით დემონტაჟი ან შეიფუთოს;
- საგზაო მოძრაობის რეგულირებისთვის და ფეხით მოსიარულეთა უსაფრთხო გადაადგილების მიზნით სამუშაოების მწარმოებლის მიერ გამოყოფილ იქნეს სპეც. ტანსაცმლით და ალმით აღჭურვილი საჭირო რაოდენობის თანამშრომელი;

0190, თბილისი, ნოე რამიშვილის ქ. №38
№38, Noe Ramishvili St. 0190, Tbilisi, Georgia
ტელ./Tel.: (+995 032) 2 41 42 42
ფაქსი/Fax: (+995 032) 2 41 85 02
E-mail: patrolinfo@mia.gov.ge

- დაცული იქნას გზის სავალი ნაწილის სისაუფთავე, არ დაუშვათ სამშენებლო მასალისა და ტექნიკის გზის სავალ ნაწილზე განთავსება;
- სამუშაოების დასრულებისთანავე ფეხით მოსიარულეთა ბილიკი მოყვანილ იქნას პირვანდელ მდგომარეობაში, დროებითი მოძრაობის რეგულირების ტექნიკურ საშუალებებს გაუკეთდეს დემონტაჟი და გზის მიერთების ადგილები აღიჭურვოს მოძრაობის რეგულირების ტექნიკური საშუალებებით შეთანხმებული საგზაო მოძრაობის ორგანიზაციის სქემების შესაბამისად;
- სამუშაოების დაწყების შესახებ წინასწარ ეცნობოს ქ. თბილისის მუნიციპალიტეტის მერიის სსიპ ქონების მართვის სააგენტოს და შსს საპატრულო პოლიციის დეპარტამენტის სამორიგეო ნაწილს (241–85–04; 241–85–05).

მეორე ადრესატს: გთხოვთ, უზრუნველყოთ კონტროლის დაწესება წერილში მითითებულ პირობების შესრულებაზე და მოძრაობის რეგულირების ტექნიკური საშუალებების განთავსების მდგომარეობაზე. შეუსრულებლობის შემთხვევაში გაატარეთ ზომები საქართველოს ადმინისტრაციულ სამართალდარღვევათა კოდექსის 134 მუხლით გათვალისწინებული მოთხოვნების შესაბამისად.

დანართი: სქემა 1 ფაილად

საპატრულო პოლიციის დეპარტამენტი /
საორგანიზაციო სამმართველო / საგზაო მოძრაობის
ზედამხედველობის განყოფილება
განყოფილების უფროსი
ბარბაქაძე დავით

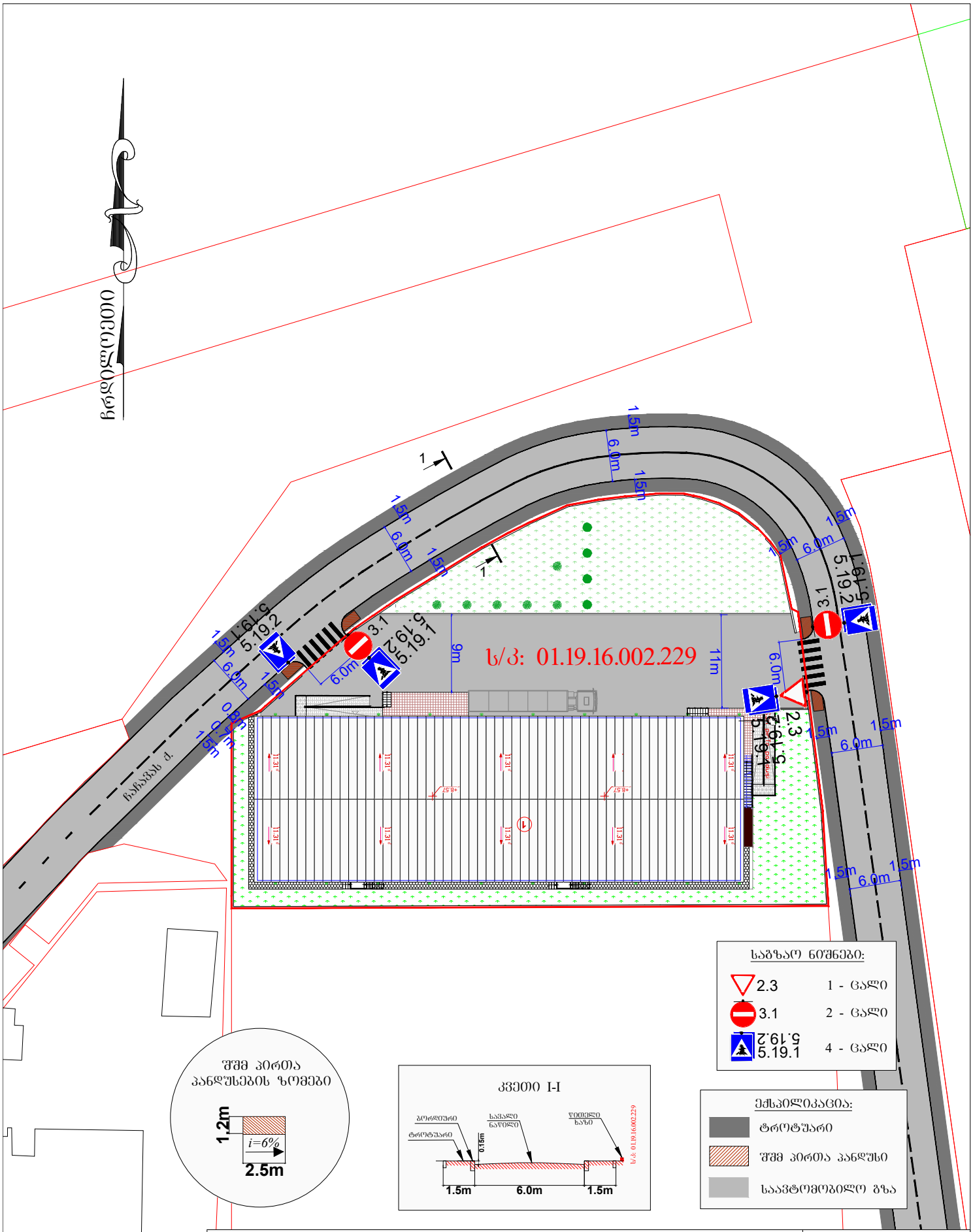

ქალაქი თბილისი, დასახლება ორხევი,
ქუჩა ახვლედიანი, N7;
ს/კ: 01.19.16.002.229,
საწყობის მშენებლობა (III კლასი)
საგზაო მოძრაობის ორგანიზების სქემა

საგზაო მოძრაობის ორგანიზების სქემა

მ. 1:1000

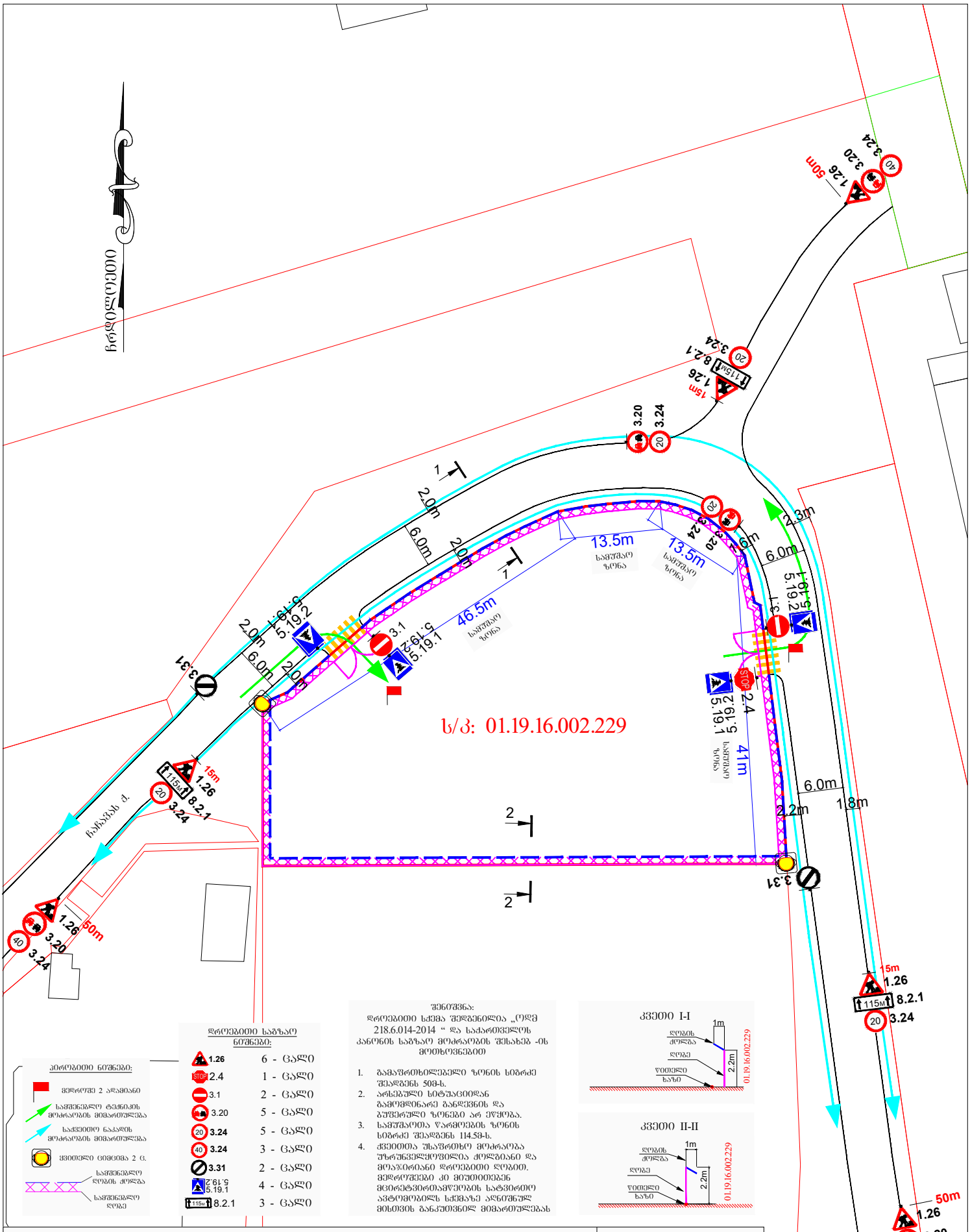

ქალაქი თბილისი, დასახლება ორხევი, ქუჩა ახვლედიანი, N7; ს/კ: 01.19.16.002.229; საწყობის მშენებლობა (III კლასი)

საგზაო მოძრაობის ორგანიზების დროებითი სქემა (მშენებლობის პერიოდში)

საგზაო მოძრაობის ორგანიზების დროებითი სქემა

მ. 1:1000

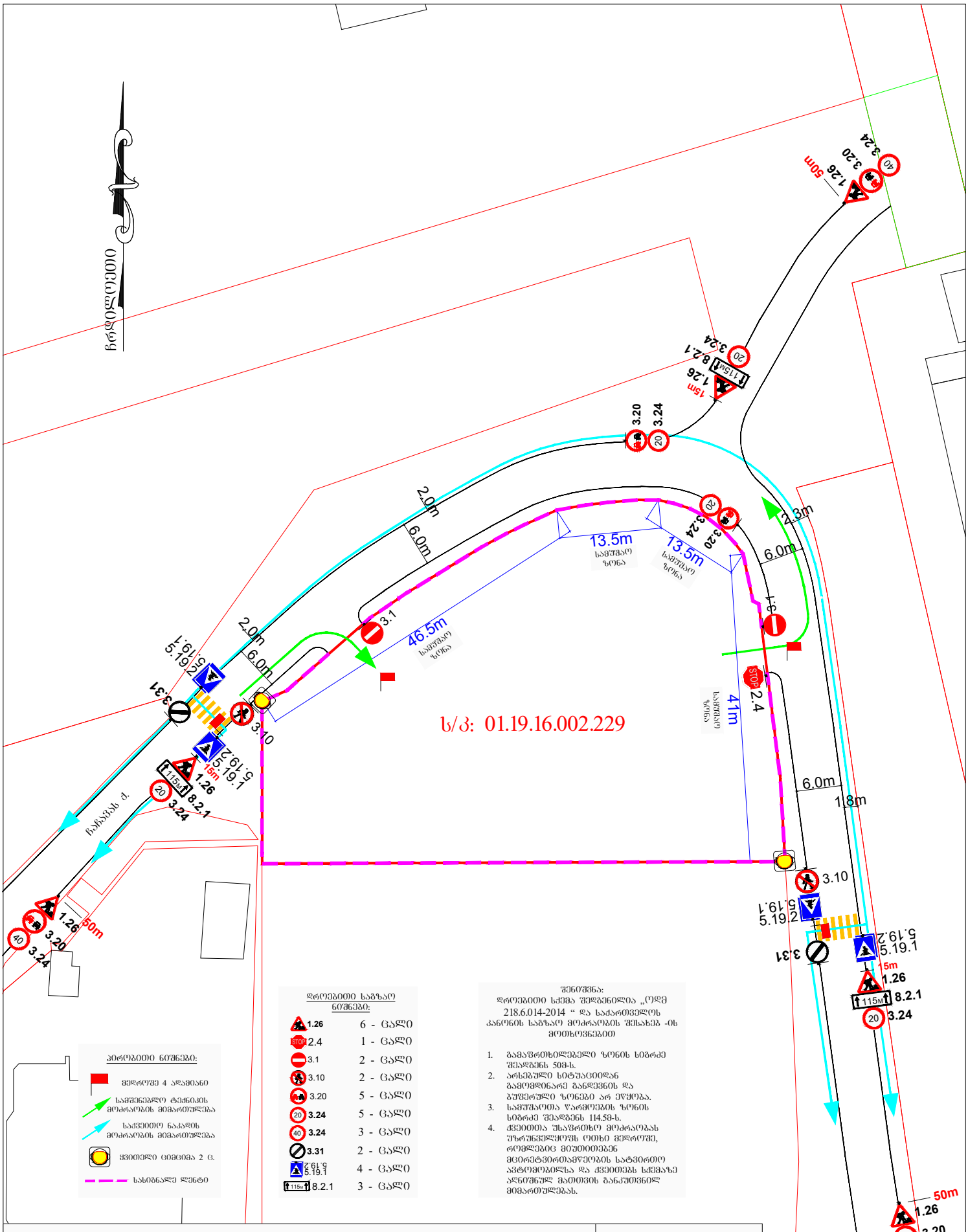

დროებითი საგზაო ნიშნები:

1.26	6 - ცალი
STOP 2.4	1 - ცალი
3.1	2 - ცალი
3.10	2 - ცალი
3.20	5 - ცალი
20 3.24	5 - ცალი
40 3.24	3 - ცალი
3.31	2 - ცალი
5.19.2 5.19.1	4 - ცალი
115მ 8.2.1	3 - ცალი

ორობითი ნიშნები:

- მედროშე 4 ადამიანი
- საშენებლო ტექნიკის მოძრაობის მიმართულება
- საჭიროთ ნაპადის მოძრაობის მიმართულება
- ყვითელი ციმციმა 2 ც.
- სასიგნალე ლენტი

შენიშვნა:
დროებითი სქემა შედგენილია „ოდმ 218.6.014-2014 “ და საქართველოს კანონის საგზაო მოძრაობის შესახებ -ის მოთხოვნებით

1. გამაფრთხილებელი ზონის სიგრძე შეადგენს 508-ს.
2. არსებული სიტუაციიდან გამომდინარე განივების და ბუფერული ზონები არ ეწყობა.
3. სამუშაოთა წარმოების ზონის სიგრძე შეადგენს 114.58-ს.
4. ქვეითთა უსაფრთხო მოძრაობას უზრუნველყოფს ოთხი მედროშე, რომლებიც მუშაობენ მცირეტვირთამწეობის სატვირთო ავტომობილსა და ქვეითებს სქემაზე აღნიშნულ მათთვის განკუთვნილ მიმართულებას.

ქალაქი თბილისი, დასახლება ორხევი,
ქუჩა ახვლედიანი, N7; ს/კ: 01.19.16.002.229;
საწყობის მშენებლობა (III კლასი)
საგზაო მოძრაობის ორგანიზების დროებითი სქემა
(დროებითი სამშენებლო ღობის მონტაჟი-დემონტაჟი)

საგზაო მოძრაობის ორგანიზების დროებითი სქემა

მ. 1:1000

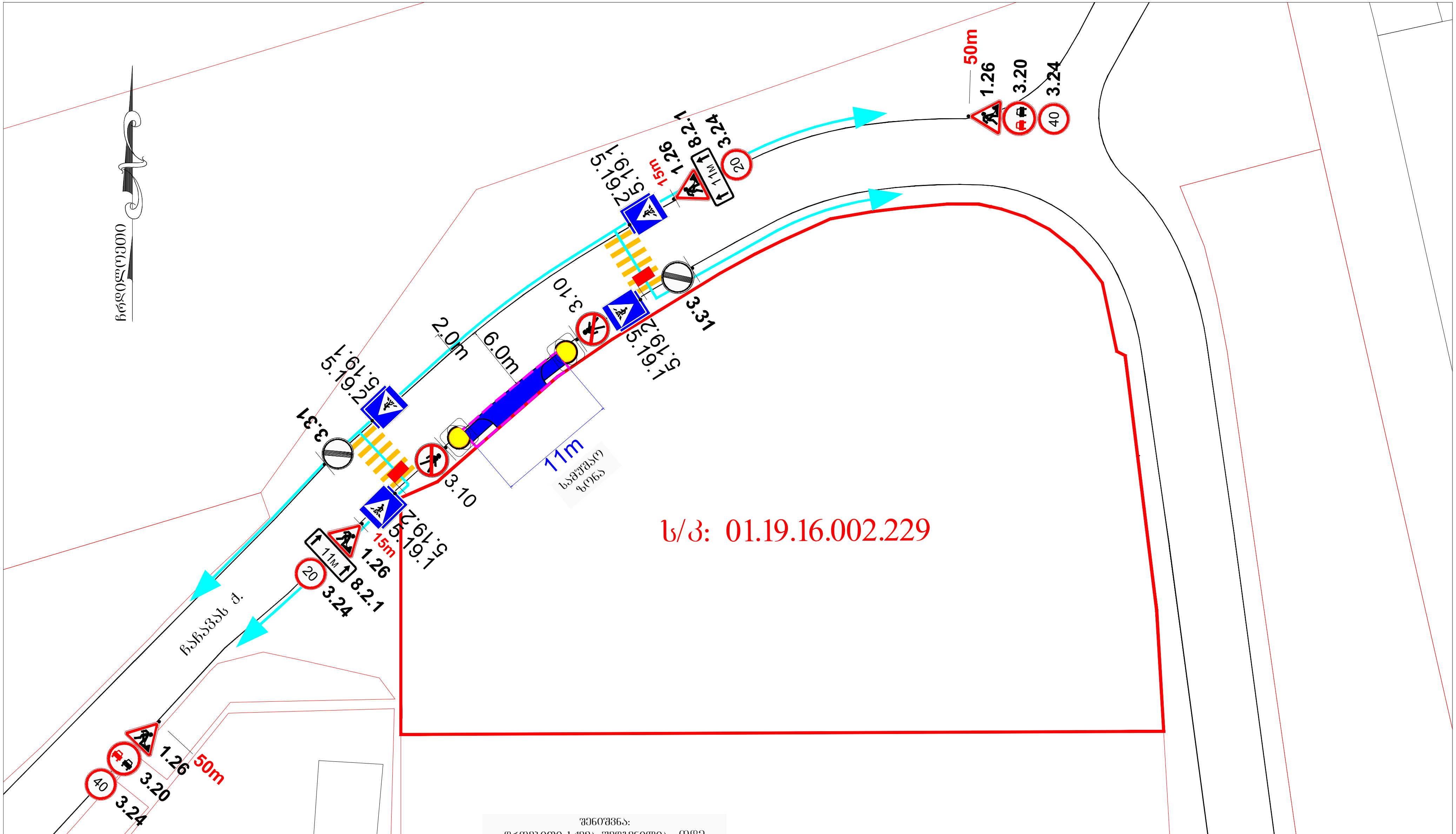

პირობითი ნიშნები:

🟥	მეძროშე 2 ადამიანი
➚	საქვეითო ნაკადის მოძრაობის მიმართულება
🟡	ყვითელი ციმციმა 2 ც.
— —	სასიგნალე ლენტი
▬	შესასვლელი გზის და შშმ პირთა პანდუსების კონტური

დროებითი საგზაო ნიშნები:

1.26	4 - ცალი
3.10	2 - ცალი
3.20	2 - ცალი
20 3.24	2 - ცალი
40 3.24	2 - ცალი
3.31	2 - ცალი
5.19.2 5.19.1	4 - ცალი
11м 8.2.1	2 - ცალი

შენიშვნა:
დროებითი სქემა შედგენილია „ოდმ 218.6.014-2014 " და საქართველოს კანონის საგზაო მოძრაობის შესახებ -ის მოთხოვნებით

1. გამაფრთხილებელი ზონის სიგრძე შეადგენს 50მ-ს.
2. არსებული სიტუაციიდან გამომდინარე განდევნის და ბუფერული ზონები არ ეწყობა.
3. სამუშაოთა წარმოების ზონის სიგრძე შეადგენს 11მ-ს.
4. ქვეითთა უსაფრთხო მოძრაობას უზრუნველყოფს ორი მედროშე, რომლებიც მიუთითებენ ქვეითებს სქემაზე აღნიშნულ მათთვის განკუთვნილ მიმართულებას.

ქალაქი თბილისი, დასახლება ორხევი,
ქუჩა ახვლედიანი, N7; ს/კ: 01.19.16.002.229;
საწყობის მშენებლობა (III კლასი)
საგზაო მოძრაობის ორგანიზების დროებითი სქემა
(შესასვლელი გზის მოწყობა)

საგზაო მოძრაობის ორგანიზების დროებითი სქემა

მ. 1:1000

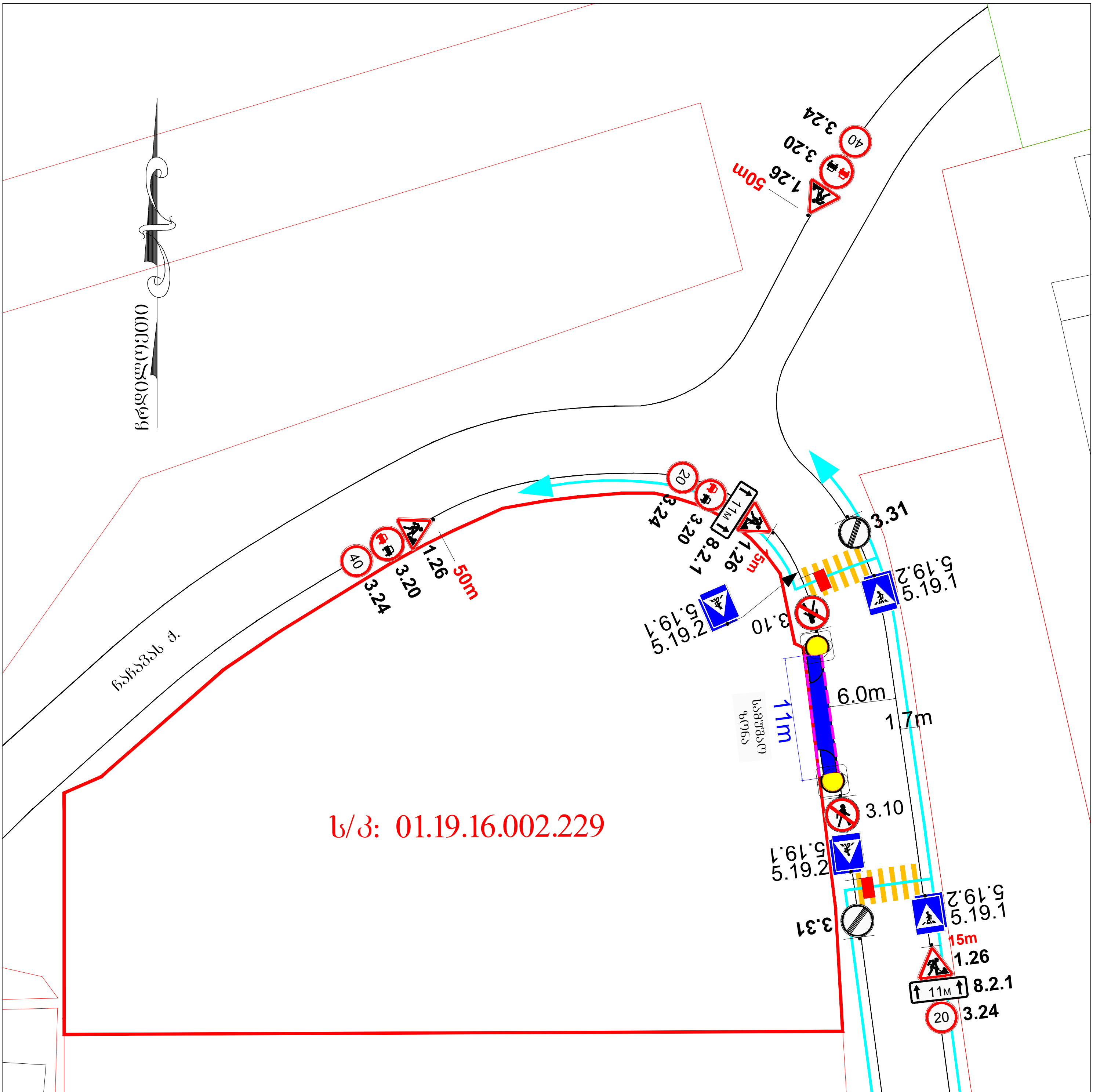

შენიშვნა:
დროებითი სქემა შედგენილია „ოდმ 218.6.014-2014 “ და საქართველოს კანონის საგზაო მოძრაობის შესახებ -ის მოთხოვნებით

1. გამაფრთხილებელი ზონის სიგრძე შეადგენს 50მ-ს.
2. არსებული სიტუაციიდან გამომდინარე განდევნის და ბუფერული ზონები არ ექყობა.
3. სამუშაოთა წარმოების ზონის სიგრძე შეადგენს 11მ-ს.
4. ქვეითთა უსაფრთხო მოძრაობას უზრუნველყოფს ორი მედროშე, რომლებიც მიუთითებენ ქვეითებს სქემაზე აღნიშნულ მათთვის განკუთვნილ მიმართულებას.

დროებითი საგზაო ნიშნები:

1.26	5 - ცალი
3.10	2 - ცალი
3.20	4 - ცალი
3.24 (20)	2 - ცალი
3.24 (40)	3 - ცალი
3.31	2 - ცალი
5.19.2 / 5.19.1	4 - ცალი
11м 8.2.1	2 - ცალი

პირობითი ნიშნები:

მედროშე 2 ადამიანი
საქვეითო ნაკადის მოძრაობის მიმართულება
ყვითელი ციმციმა 2 ც.
სასიგნალე ლენტი
გამოსასვლელი გზის და შშმ პირთა პანდუსების კონტური

ქალაქი თბილისი, დასახლება ორხევი,
ქუჩა ახვლედიანი, N7; ს/კ: 01.19.16.002.229;
საცხოვრებლის მშენებლობა (III კლასი)
საგზაო მოძრაობის ორგანიზების დროებითი სქემა
(გამოსასვლელი გზის მოწყობა)

საგზაო მოძრაობის ორგანიზების დროებითი სქემა

მ. 1:1000