ექსპერტი დემური ტაბატაძეს

დეკლარაცია

ჩემს მიერ წარმოდგენილი ინფორმაცია პროფესიული საქმიანობის შესახებ არის სწორი, რასაც ვადასტურებ ხელის მოწერით.

/დ. ტაბატაძე/



სრული პროფესორი დემური ტაბატაძე

(CV)

სტუ-ს საინჟინრო მექანიკისა და ტექნიკური ექსპერტიზის დეპარტამენტი

საქართველოს ტექნიკური უნივერსიტეტი	კოსტავას ქ. № 68, სტუ-ს I სასწავლო კორპუსი, IV სართული, ოთახი ბ-430
ეროვნება	ქართველი
დაბადების თარიღი, პ/№	1949 წლის 23 ივლისი, პ/ნ01009021555
ოჯახური მდგომარეობა	ცოლშვილიანი

საკონტაქტო ინფორმაცია

ქვეყანა, ქალაქი		საქართველო, ქ. თბილისი
მისამართი		ქ. თბილისი, აბაშიძის 41.ბინა17
PHONE/FAX	სამ.	60-30 36-35-06
	ბინა	+(99532) **2227704**
	მობ.	599 179823
E-mail:		demuritabatadze@yahoo.com; demuri 10@ mail.ru.

კვალიფიკაცია

- ტექნიკის მეცნიერებათა კანდიდატი, „სამშენებლო მექანიკა“, მოსკოვის სამშენებლო საინინრო ინსტიტუტი 1983 წ. 28ოქტომბერი დისერტაცია „მილსადენების დინამიკური ანგარიში საყრდენებზე მშრალი ხახუნის გათვალისწინებით“. ხელმძღვანელი პროფესორი მ. სობოლევი.
- ინჟინერ მშენებელი, ვ.ი. ლენინის სახელობის საქართველოს პოლიტექნიკური ინსტიტუტი. 1971 წლის ივნისი. თემა: „ლითონის კონსტრუქციებისგნ შედგენილი სტრუქტურული გადახურვის ანგარიში“. ხელმძღვანელი პროფ. კ. რაზმაძე.

განათლება

- 1974-1978 წწ. ასპირანტურა, მოსკოვის ვ.ვ. კუიბიშევის სახელობის სამშენებლო საინჟინრო ინსტიტუტი. სამშენებლო მექანიკის კათედრა.
- 1966-1971 წწ. ვ.ი. ლენინის სახ. საქართველოს პოლიტექნიკური ინსტიტუტი, სამშენებლო ფაკულტეტი. წარჩინებით.

პედაგოგიური აქტივობა: (სალექციო კურსები)

- სამშენებლო მექანიკა (ბაკალავრიატი),
- სეისმომედეგობა (ბაკალავრიატი).
- თხელკედლიანი სივრცითი სისტემები (ბაკალავრიატი, მაგისტრატურა)
- სამშენებლო მექანიკის სპეცკურსი (მაგისტრატურა).

სამეცნიერო აქტივობა:

- ფილებისა და გარსების ოპტიმალური დაგეგმარება.
- დრეკად-პლასტიკური სისტემების და ანაკრები კონსტრუქციების ზიდვის უნარის საკითხები.
- ფილებისა და გარსების გაანგარიშების საკითხები მათი გეომეტრიული და ფიზიკური მახასიათებლების ნახტომისებური ცვლილებების გათვალისწინებით.
- სამფენოვანი ფირფიტებისა და გარსების გაანგარიშება მასალის დრეკად-პლასტიკური თვისებების გათვალისწინებით.
- შენობების, როგორც დისკრეტულ-კონტინუალური სისტემების გამოკვლევა, მიწისძვრისას აღძრული იმპულსურ ზემოქმედებაში.

საზოგადოებრივი საქმიანობა

- პროფბიუროს მდივანი.
- ფაკულტეტის სასწავლო-მეთოდური კომისიის წევრი.
- ფაკულტეტის საბჭოს წევრი,
- ფაკულტეტის დიპლომების დაცვის სახელმწიფო კომისიის წევრი.
- დისერტაციის დაცვის კომისიის წევრი.
- საქართველოს სოციალურ ურთიერთობათა აკადემიის ნამდვილი წევრი.
- საქართველოს საინჟინრო აკადემიის წევრ კორესპოდენტი

სამუშაო გამოცდილება

1971-75 – საქართველოს მეცნიერებათა აკადემიის ა. რაზმაძის სახ. მათემატიკის ინსტიტუტი ინჟინერი.

1975-83 – საქართველოს მეცნიერებათა აკადემიის ა. რაზმაძის სახ. მათემატიკის ინსტიტუტი ტექნიკური სექტორის ხელმძღვანელი.

1992-2009 – ს.ს.ი.პ კირიაკ ზავრიევის სამშენებლო მექანიკის და სეისმომედეგობის ინსტიტუტი უფროსი მეცნიერ თანამშრომელი

2009 – ს.ს.ი.პ კირიაკ ზავრიევის სამშენებლო მექანიკის და სეისმომედეგობის ინსტიტუტი უფროსი მეცნიერ თანამშრომელი.

1992-2006 – საქართველოს ტექნიკური უნივერსიტეტის სამშენებლო ფაკულტეტის სამ-შენებლო და სეისმომედეგობის კათედრის დოცენტი.

2006-2013 – საქართველოს ტექნიკური უნივერსიტეტის სამშენებლო ფაკულტეტის სამშე-ნებლო და სეისმომედეგობის მიმართულების ასოცირებული პროფესორი.

2008-დღემდე – შპს „მშენ-ექსპერტი“

გამოცდილება	პროექტი 249. საქართველოს ეროვნული სამეცნიერო ფონდის გრანტი. თემა „მიწისძვრისას კარკასულ შენობების სვეტებში დარტყმის ეფექტის გათვალისწინება“ 2007-2008 წ. ძირითადი შემსრულებელი. პროექტი 5526. „ნავთობის ნათელი ფრაქციების გამოსავლიანობის გაზრდა და მათი გაკეთილშობილება“. 2.1. თეორიული მკვლევარი. გაგზავნილია МНТЦ. პროექტი 5486. „მინერალური ზეთების წარმოება და ნამუშევარი მოტორული ზეთის რეგენერაცია“. თეორიული მკვლევარი. გაგზავნილია МНТЦ. პროექტი 5464. „ექსტრემალური ჰიდროდინამიკური მოქმედებების პროგნოზირება ჰიდროსისტემებში და გარემის დაცვა“. თეორიული მკვლევარი. გაგზავნილია МНТЦ. 2002-2013 წლების განმავლობაში მრავალი შენობა-ნაგებობის ექსპერტიზა.მდგრადობის გამოკვლევა, ნაგებობათა ურთიერთ გავლენის გამოკვლევა მშენებლობის პროცესში.
ენები	ქართული – მშობლიური რუსული – კარგად ინგლისური – ლექსიკონის დახმარებით
კომპიუტერული პროგრამები	Windows Ms Word Ms Excel Internet Explorer AutoCAD Лира.

ცნობა

ბოლო 5 წლის მანძილზე პროფესორ დემური ტაბატაძის საექსპერტო საქმიანობის თაობაზე, სამშენებლო კონსტრუქციების ტექნიკური მდგომარეობის გამოკვლევასა და ექსპერტიზაში

№	სამუშაოს დასახელება	წელი	დამკვეთი
1	*2*	*3*	*4*
1	ქ. თბილისში კაიროს ქ. №38-ში მდებარე სამრეწველო შენობა-ნაგებობების ტექნიკური მდგომარეობის გამოკვლევა და დასკვნის მომზადება.	2009	შპს „ორდი“
	ქ. თბილისში სანდრო ეულის ქ. №5ა-ში მდებარე „რუსთავი 2“-ის კუთვნილი შენობის ე.წ. სტუდიური ნაწილის ტექნიკური მდგომარეობის გამოკვლევა და დასკვნის მომზადება.	2009	შპს სამაუწყებლო კომპანია „რუსთავი 2“
	ქ. თბილისში ი. ჭავჭავაძის გამზირის I ჩიხის №2^{2ა} მრავალსართულიანი საცხოვრებელი სახლის საინჟინრო-გეოლოგიური დასკვნის და კონსტრუქციულ ნაწილზე საექსპერო დასკვნის მომზადება.	2009	მოქალაქე ვასილ სოხაძე
	ქ. რუსთავში მშვიდობის ქ. №12 ქიმბოჭკოს ტერიტორიაზე ტყავის წარმოების საამქროების და ადმინისტრაციული შენობის ტექნიკური მდგომარეობის გამოკვლევა და დასკვნის მომზადება.	2009	შპს „ფილიმასკა.ჯი“
	ქ. მარნეულში 26 მაისის ქუჩაზე მდებარე ავტოგასა-მართი სადგურის და ავტოსახელოსნოების ნაგებობე-ბის ტექნიკური მდგომარეობის შესახებ;	2009	–
	ქ. თბილისში, გურამიშვილის გამზირის №33ბ-ში მდე-ბარე რვასართულიან ორ სადარბაზოიანი შენობაზე განხორციელებული მინაშენის მზიდი კონსტრუქციების ტექნიკური მდგომარეობის შესახებ ვიზუალური დათ-ვალიერებით	2009	ბმა ამხანაგობა
	ქ. თბილისში შეშელიძის ქ. №41-ში მდებარე ნაკვეთის და ნაკვეთში აშენებული შენობის ტექნიკური ექსპერ-ტიზა;	2009	მოქალაქე ზაურ ბიწაძე
	ქ. რუსთავში XIV მკ/რ-ში მდებარე შპს „იკორთა-2007“-ის კუთვნილი 54 ბინიან 9 სართულიან მსხვილ	2009	შპს „იკორთა 2007“

1	*2*	*3*	*4*
	ბლოკოვან სახლზე სართულის დაშენების პროექტის ექსპერტიზა;		
	ქ. თბილისში კაიროს ქ. №38-ში მდებარე შენობა-ნაგებობების ტექნიკური მდგომარეობის გამოკვლევა;	2009	–
	ქ. თბილისში პეკინის ქ. №23, II სართ. ბ.2-ის მიშენების ტექნიკურ მდგომარეობის გამოკვლევა;	2009	მოქალაქე ვ. შარაბიძე
	ქ. თბილისში წყნეთის ქ. №14-ში მდებარე კორპუსის, I სადარბაზოს ბ. №2-ზე მიშენებული აივნის კონსტრუქციის ტექნიკური მდგომარეობის გამოკვლევა	2009	მოქალაქე თ. მაჭავარიანი
	ქ. თბილისში წყნეთის ქ. №14-ში მდებარე კორპუსის, I სადარბაზოს ბ. №6-ზე მიშენებული აივნის კონსტრუქციის ტექნიკური მდგომარეობის გამოკვლევა;	2009	მოქალაქე გ. მაისურაძე
	შპს სამაუწყებლო კომპანია „რუსთავი 2“-ის ტერიტორიაზე (სანდრო ეულის ქ. №5ა) მდებარე შენობის გამოკვლევა, ექსპერტიზა	2010	შპს სამაუწყებლო კომპანია „რუსთავი 2“
	მოსკოვის გამზირზე №1-ში მდებარე კორპუსის II სადარბაზოს I სართულის ღია ნაწილის კონსტრუქციების მდგომარეობის გამოკვლევს და დასკვნის მომზადება;	2010	–
	ქაიროს ქუჩა №13ა-ში მდებარე სამაცივრო-სასაწყობო ნაგებობის ექსპერტიზა;	2010	–
	ქ. თილისში, საბურთალოს ქ. №43-ში მრავალბინიანი საცხოვრებელი სახლის მზიდი კონსტრუქციების ექსპერტიზა;	2010	
	შპს „რემონტალი“-ს კუთვნილის შენობის მზიდი კონსტრუქციების ექსპერტიზა;	2010	შპს „რემონტალი“
	შპს „ინფინიტი“-ს კუთვნილის ქ. თბილისში ალ. ყაზბეგის გამზირი №26/3ბ-ში მდებარე მრავალბინიანი საცხოვრებელი სახლის საპროექტო დოკუმენტაციის კონსტრუქციული ნაწილის ექსპერტიზა;	2010	შპს „ინფინიტი“
	ქ. თბილისის ისანი-სამგორის რაიონში კახეთის გზატკეცილზე შპს „ელსავაკო“-ს კუთვნილ ტერიტორიაზე ბიზნეს ცენტრის ნაგებობის რკინაბეტონის მზიდი კონსტრუქციების სიმტკიცის შემოწმება;	2010	შპს „ელსავაკო“
	ქ. მარნეულში, გიორგაძის ქ. №3ა-ში მდებარე, მოქალაქე ლელა ხარშილაძის სარგებლობაში	2010	მოქალაქე ლელა ხარშილაძე

1	2	3	4
	არსებულ ბინა №9-ზე განხორციელებული მიშენების მდგრადობის შემოწმება;		
	ქ. მარნეული, გამსახურდიას ქ. №3-ში მდებარე ერთ-სართულიანი საზოგადოებრივი დანიშნულების შენობის ტექნიკური მდგომარეობის გამოკვლევა მისი შემდგომი უსაფრთხო ექსპლუატაციის მიზნით;	2010	
	შპს სამაუწყებლო კომპანია „რუსთავი 2“-ის ტერიტორიაზე (სანდრო ეულის ქ. №5ა) მიმდინარე მშენებლობის ტექნიკური ზედამხედველობა;	2010	შპს სამაუწყებლო კომპანია „რუსთავი 2“
	ფსიქიკური დაწესებულებების რეაბილიტაცია-რეკონსტრუქციისათვის შერჩეული შენობა-ნაგებობების ტექნიკური და კონსტრუქციული მდგრადობის შესწავლა: – ქ. თბილისი სს „აკად. ო. ღუდუშაურის სახ. ეროვნული სამედიცინო ცენტრი“ ქ. თბილისი, ლუბლიანას ქ. №18/20 მარცხენა ფლიგელის დამხმარე შენობა; – ქ. რუსთავში, წმ. ნინოს ქ. №5, ამბულატორიული მეთვალყურეობისა და კრიზისული ინტერვენციის ცენტრის შენობა; – ქ. თბილისში, ქავთარაძის ქ. №21ა, არსებული კომპლექსის 5 სართულიანი შენობა;	2011	–
	ბილაინის ანძების ტექნიკური ზედამხედველობა;	2012	შპს „გ და თ სერვისი“
	ქ. თბილისში უნივერსიტეტის ქ. №2-ში მდებარე სს „თიბისი ბანკი“-ს კუთვნილი შენობა-ნაგებობების გამოკვლევა;	2012	სს „თიბისი ბანკი“
	ქ. თბილისში, მიცკევიის ქ. №9-ში მდებარე შენობა-ნაგებობის (ყოფილი პროფესიულ-ტექნიკური სასწავლებლის შენობა) ტექნიკური მდგომარეობის გამოკვლევა;	2012	შპს „ბეგი/ჯორჯია“
	შპს „რუსთავის ფოლადი“-ს კუთვნილი ობიექტების (ქ. რუსთავი, გაგარინის 12, ფასონური სხმულების საამქრო; ბლუმსებისა და სლიაბების საწყობის მიშენება 48 გრძ.მ-ზე 15 ტ. რკალური ღუმელის განთავსებისათვის) 15700 მ2 საწარმოო ფართის კარკასისა და	2012	შპს „რუსთავის ფოლადი“

1	2	3	4
	კონსტრუქციული ელემენტების სრული ინსტრუმენტული გამოკვლევა;		
	შპს „რუსმეტალი“-ს კუთვნილი საწარმოო შენობის გამოკვლევა;	2012	შპს „რუსმეტალი
	ქ. თბილისში, შატბერაშვილის და კეკელიძის ქუჩების მიმდებარედ მრავალბინიანი საცხოვრებელი კომპლექსის რკინაბეტონის კონსტრუქციების სიმტკიცის განსაზღვრა და საპროექტოსთან შესაბამისობის დადგენა;	2012	შპს „პაულ შულერ უნდ ირაო გრუპ“
	ქ. თბილისში, ყიფშიძის ქ. №2-ში მდებარე მრავალფუნქციური შენობის ავტოფარეხის ოთხი სართულის ტორსებზე ღიობების გამოღების და პანდუსის მოხსნის მიზნით გაძლიერების პროექტის მომზადება;	2012	შპს „ინ-სი“
	ქ. თბილისში, ყოფილი ბალნეოლოგიური კურორტის, რეაბილიტაციის ეროვნული სამეცნიერო ცენტრის შენობის მზიდი კონსტრუქციების და საძირკვლის გამოკვლევა;	2012	შპს „მარინა ბიჩ ქლაბ ბათუმი“
	ქ. რუსთავში მდებარე შპს „რუსმეტალი“-ს კუთვნილი ერთმალიანი საამქროს სახურავის წიბოვანი ფილების გამოკვლევა;	2012	შპს „რუსმეტალი“
	ქ. თბილისი, ალექსანდრე გობრონიძის №27-ში მდებარე სამკურნალო პროფილაქტიკური ცენტრის შენობის ტექნიკური მდგომარეობის გამოკვლევა, დაშლა-დემონტაჟის სამუშაოების პროექტის და კიბის, პანდუსის და გადახურვის მოწყობის კონსრუქციული პროექტის მომზადება;	2012	შპს „№2 სამკურნალო პროფილაქტიკური ცენტრი“
	ქ. თბილისი, ვაჟა-ფშაველაზე მდებარე სამკურნალო პროფილაქტიკური ცენტრის შენობის ტექნიკური მდგომარეობის გამოკვლევა, დაშლა-დემონტაჟის სამუშაოების პროექტის და კიბის, პანდუსის და გადახურვის მოწყობის კონსრუქციული პროექტის მომზადება;	2012	შპს „თბილისის №1 სამკურნალო პროფილაქტიკური ცენტრი“
	შპს „რუსთავის ფოლადი“-ს კუთვნილი ობიექტების (ორი რკინაბეტონის ხიდის: წიდასაყარის მიმდებარე ტერიტორიის მარის არხის ხიდი; დამკვეთის ცენტრალური ადმინისტრაციის შენობის მიმდებარე ტერიტორიაზე არსებული ხიდის) გამოკვლევა;	2012	შპს „რუსთავის ფოლადი“

1	2	3	4
	შპს „რუსთავის ფოლადი“-ს კუთვნილი ფოლადსადნობი საამქროს კარკასის ინსტრუმენტალური გამოკვლევა 45-87 ღერძებში, ი-კ-ლ მალები, საერთო ფართობით 15120 მ^2;	2012	შპს „რუსთავის ფოლადი“
	ქ. თბილისში, ბოგდან ხმელნიცკის ქ. №48-ში კორპუსი №10-ის მიმდებარედ ერთსართულიანი ნაგებობის შიდა წყლის მილების ხანდაზმულობის დადგენა;	2012	შპს „ჯორჯიან უოთერ ენდ ფაუერი“
	დუშეთის რაიონში, სოფელ სეთურებში მდებარე მიწის ნაკვეთზე (ს/კ №71.35.47.024) მშენებარე 9-სართულიანი საცხოვრებელი კორპუსის სახურავის ტექნიკური მდგომარეობის გამოკვლევა მისი პროექტთან შესაბამისობისა და მდგრადობის დადგენის მიზნით;	2013	შპს „Green Wall Development“
	- შპს „რუსთავის ფოლადი“-ს კუთვნილი ფართების სრული ინსტრუმენტალური გამოკვლევა;	2013	შპს „რუსთავის ფოლადი“
	- ხონში არსებული ტერიტორიის შემოღობვის შესრულებული სამუშაოების ექსპერტიზა;	2013	შპს „LAV-TRAVEL“
	ბმ ამხანაგობა „აისი“-ს კუთვნილი ობიექტის, მდებარე ქ. თბილისი, აღმაშენებლის 151-ის კორპუსის სადარბაზოს რემონტის შესრულებული სამუშაოების (ფორმა №2) ექსპერტიზა;	2014	შპს „ჯეოგარანტი“
	ქარელის მუნიციპალიტეტში (სოფლები ავლევი, ბრეძა, თამარაშენი, კოდა, რუისი) ამბულატორიების საძირკვლის მოწყობის შესრულებული სამუშაოების (ფორმა №2) ექსპერტიზა;	2015	შპს „სმ ბილდინგ კომპანი“
	ქ. თბილისი, ლიხაურის შესახვევი №9-ში შესრულებული სამუშაოების მოცულობების ექსპერტიზა;	2015	ბინათმშენებლობის ამხანაგობა „მეცნიერება-2005“
	ქ. თბილისი, გლდანი (ნაკვეთი 074, კვარტალი 12, სექტორი 13, ზონა 72), მშენებარე ინდივიდუალური საცხოვრებელი სახლის ექსპერტიზა პროექტთან შესაბამისობის დადგენის, მისი პროექტთან შესაბამისობაში მოყვანის ხარჯების დადგენისა და დარჩენილი სამუშაოების შესრულების ხარჯთაღრიცხვის შედგენის მიზნით;	2015	მოქალაქე მარინა ნიქაბაძე
	ბმ ამხანაგობა „ელექტროტრანსპორტი“-ს ობიექტის, მდებარე ქ. თბილისი, დიღმის მასივი, მე-3 კვარტალი,	2015	იმ „ვახტანგ ხინიკაძე“

1	2	3	4
	კორპუსი №33 I, II, III, IV სადარბაზოების შესრულებული შიდა სარემონტო სამუშაოების მოცულობების ექსპერტიზა;		

დოცენტის ატესტატი

№ 001143

საქართველოს ტექნიკური უნივერსიტეტის
პროფესორთა საბჭოს გადაწყვეტილებით
(ოქმი № 3 15. 10. 2004;)

გიორგი ცხებაძეს

მიენიჭა

დოცენტის სამეცნიერო-პედაგოგიური წოდება
05. 23. 17; ხაშენებლო მექანიკა;
სპეციალობით

ამ გადაწყვეტილების საფუძველზე ატესტატი გასცა
საქართველოს სწავლულ ექსპერტთა საბჭომ

პროფესორთა საბჭოს
თავმჯდომარე:

სწავლულ ექსპერტთა საბჭოს
თავმჯდომარე:

CERTIFICATE OF A DOCENT

№ 001143

Georgian Technical University

By decision of the Professors' Board
(Protocol № 3 of 15. 10. 2004;)

the scientific-pedagogical title of the Docent
by specialization of 05. 23. 17; Structural Mechanics

WAS CONFERRED ON

Demuri Dabatadze

On the grounds of this decision the certificate has been issued
by the Board of Academic Experts of Georgia

(Seal)

Chairman of the Board of Professors R. Khurodze

Chairman of the Board of Academic Experts G. Kharadze

საქართველოს ეროვნულ და სოციალურ
ურთიერთობათა აკადემია

დიპლომი №248

აკადემიის საერთო კრების 2004 წლის
27 ივნისის გადაწყვეტილებით

ბ-ნი დემურ ტაბატაძე

არჩეულია საქართველოს ეროვნულ და სოციალურ ურთიერთობათა აკადემიის

აკადემიკოსად

აკადემიის პრეზიდენტი
გ.ჯ.ჟვანია

მთავარი სწავლული მდივანი
გ. ძმარაძელია

გაცემის თარიღი: 07.07.2004

АКАДЕМИЯ НАЦИОНАЛЬНЫХ И СОЦИАЛЬНЫХ ОТНОШЕНИЙ ГРУЗИИ

ДИПЛОМ №248

Постановлением собрания Академии нац. и соц. отношений Грузии
(постановление от 27.06.2004)

Г-н Демур Табатадзе

избран действительным членом Академии

АКАДЕМИКОМ

THE ACADEMY OF NATIONAL AND SOCIAL RELATIONS OF GEORGIA

Mr. Demur Tabatadze

ACADEMICIAN

Президент
Г.К. Жвания

Гл.ученый секретарь
В.Кикнадзе

Выдан: 07.07.2004

ДИПЛОМ
КАНДИДАТА НАУК

ТН № 069423

Москва 14 марта 1984 г.

Решением
Совета в Грузинском НИИ энергетики
и гидротехнических сооружений
от 28 октября 1983 г. (протокол № 5)

присуждена ученая степень

Табатадзе Думури Владимировичу

КАНДИДАТА
ТЕХНИЧЕСКИХ НАУК

Председатель совета

Ученый секретарь совета

დიპლომი

ვ № 001063

ეს დიპლომი მიეცა ტაბატაძეს
დემური ვლადიმერის-ძეს
მასზე, რომ იგი 1966 წელს შევიდა ლენინის
სახ. ქართის წითელი დროშის ორდენოსანი
საქართველოს პოლიტექნიკურ ინსტიტუტში
და 1971 წელს დაამთავრა
ლენინგრადის ინსტიტუტის
სრული კურსი სპეციალობით
სამრეწველო და საბოქალაქო
მშენებლობა
სახელმწიფო საგამოცდო კომისიის 1971 წ.
30 - მაისის გადაწყვეტილებით
ტაბატაძეს დ. ვ. მიენიჭა
ინჟინერი-მშენებლის კვალიფიკაცია.
სახელმწიფო საგამოცდო
კომისიის თავმჯდომარე
ბ. პ. რექტორი
მდივანი
ქალაქი თბილისი 1971 წ. 8 ოქტომბერი
სარეგისტრაციო № С-П-300

Грузинский яз.

ДИПЛОМ

№ 001063

Настоящий диплом выдан Табатадзе
Демури Владимировичу
в том, что он в 1966 году поступил
в Грузинский ордена Трудового Красного
Знамени политехнический ин-т им. В. И. Ленина
и в 1971 году окончил полный курс
названного института
по специальности
Промышленное и гражданское
строительство
Решением Государственной экзаменационной
комиссии от 30 июня 1971 г.
Табатадзе Д. В.
присвоена квалификация
Инженера строителя
Председатель Государственной
экзаменационной комиссии
Ректор
Секретарь
М. П.
Город Тбилиси 8 октября 1971 г.
Регистрационный № С-П-300

Московская типография Гознака. 1963.

АТТЕСТАТ
СТАРШЕГО НАУЧНОГО СОТРУДНИКА

СН № 069576

Москва

Решением
Высшей аттестационной комиссии
при Совете Министров СССР

от 15 мая 1991 г. (протокол № 15с/1)

Табатадзе Дмитрию Владимировичу

ПРИСВОЕНО УЧЕНОЕ ЗВАНИЕ

СТАРШЕГО НАУЧНОГО СОТРУДНИКА

ПО СПЕЦИАЛЬНОСТИ

„Строительная механика"

Зам. Председатель
Высшей аттестационной комиссии

Главный ученый секретарь
Высшей аттестационной комиссии

პედაგოგიკური კვლევისა და პროფესიული განვითარების ცენტრი

CENTER of EDUCATIONAL RESEARCH and PROFESSIONAL DEVELOPMENT (CERPD)

ასოციაციასა "სკოლა – ოჯახი – საზოგადოება"
SCHOOL–FAMILY–SOCIETY ASSOCIATION

გრიგოლ რობაქიძის სახელობის უნივერსიტეტი
Grigol Robakidze University

სერტიფიკატი

დემურ ტაბატაძე

შეისწავლა კურსის „უნივერსიტეტის სასწავლო გეგმის შედგენა და განვითარება" გავლისა და საკურსო ნაშრომის წარმატებით შესრულების შედეგად

„კურსი შედგება ერთი ორდღიანი ტრენინგისა და დამოუკიდებელი სამუშაოსგან.

კურსი მოიცავს 15 საათს.

Certificate

Demur Tabatadze

has satisfactorily met all of the requirements of

University Curriculum Development Course

This 15 hour course offers professional development training that promotes outcome-centered curriculum development for critical thinking and active learning. It is designed by the School-Family-Society Association and coordinated by the Center of Educational Research and Professional Development.

მეცნიერული კვლევის და პროფესიული განვითარების ცენტრის დირექტორი

ასოციაციის პრეზიდენტი

CENTER OF EDUCATIONAL RESEARCH AND PROFESSIONAL DEVELOPMENT 205065127

თბილისი, 2006

Sps “sainJinro nagebobaTa proeqtirebis, kvlevis da eqspertizis samecniero centri”
LTD “THE SCIENTIFIC CENTER OF ENGINEERING BUILDING DESIGNING RESEARCH AND EXPERTISE”
tel: 577588218 599179823; (032) 2227704
E-mail: d.tabatadze@gtu.ge

saeqsperto daskvna

ქ. თბილისი, დ. აღმაშენებლის ხეივანი, მე-14კმ. (s/k 01.72.14.009.654) მრავალბინიანი საცხოვრებელი კომპლექსის მშენებლობისას მოსაზღვრედ მდებარე შენობა-ნაგებობებზე შესაძლო ზეგავლენის შესახებ.

ექსპერტი: დ. ტაბატაძე

27.07.2021 წ.

თბილისი 2021წ.

saeqsperto daskvna

ქ. თბილისი, დ. აღმაშენებლის ხეივანი, მე-14კმ. (s/k 01.72.14.009.654)
მრავალბინიანი საცხოვრებელი კომპლექსის მშენებლობისას მოსაზღვრედ მდებარე შენობა-ნაგებობებზე შესაძლო ზეგავლენის შესახებ.

დამკვეთის მოთხოვნის საფუძველზე შესაფასებელია ქ. თბილისში, დ. აღმაშენებლის ხეივნის მე-14კმ (s/k 01.72.14.009.654) მრავალბინიანი საცხოვრებელი კომპლექსის მშენებლობისას მოსაზღვრედ მდებარე შენობა-ნაგებობებზე ზეგავლენა მდგრადობის თვალსაზრისით.

დამკვეთის მიერ საექსპერტიზოდ წარმოდგენილი იქნა შემდეგი მასალები:

1. სამშენებლო მოედნის საინჟინრო-გეოლოგიური კვლევების ელექტრონული ვერსია, dwg, Pdf და doc ფაილები), რომელიც დამუშავებული იქნა **შპს ,,ახალი საქქალაქმშენპროექტი,,**-ს ინჟინერ-გეოლოგების მიერ 2020 წელს.
2. ასაშენებელი შენობის არქიტექტურული პროექტის ელექტრონული ვერსია (pln და pdf ფაილები);
3. მრავალბინიანი საცხოვრებელი კომპლექსის მონოლითური რკინაბეტონის მზიდ კონსტრუქციათა ტექნიკური გადაწყვეტები. მათ შორის, საძირკვლის კონსტრუქციები, სვეტების, კედლების, დიაფრაგმების, კიბეების და სართულშუა გადახურვების კონსტრუქციათა სამონტაჟო სქემები და მათი კვანძები, აგრეთვე კონსტრუქციების საყალიბე და ბეტონის მზიდი ელემენტების დაარმირებისათვის საჭირო საშემსრულებლო ნახაზები, მათი შემაერთებელი კვანძების გადაწყვეტის ტექნიკური დოკუმენტაცია.
4. გაანგარიშებები, რომელიც ეხება საავტომობილო გზის გასწვრივ ხიმინჯების ფარდის მოწყობას.

ასაშენებელი მრავალბინიანი საცხოვრებელი კომპლექსი მოიცავს ერთმანეთისაგან ანტისეისმური (სადეფორმაციო) ნაკერებით გამოყოფილ ოთხ დამოუკიდებელ ბლოკს. ოთხივე ბლოკი ოთხ სართულიანია ერთი მიწისქვეშა სართულით; მიწისქვეშა სართულები განკუთვნილია ავტოსადგომებისათვის, ხოლო მიწისზედა სართულები კი-საცხოვრებელი ფართებისთვისაა განკუთვნილი.

მრავალბინიან საცხოვრებელ კომპლექსში შემავალი ბლოკების მიწისქვეშა სართულის სიმაღლე 3,0მ-ია. ტიპიური სართულების სიმაღლე შეადგენს **H=3,3მ-ს.** სახურავი ქანობიანია და გადაწყვეტილია რკ.ბ-ის კონტრუქციებში.

შენობა კონსტრუქციული თვალსაზრისით გადაწყვეტილია როგორც ჩარჩოვანი კარკასული სისტემა.

სამშენებლო მოედნის გეოტექნიკური აგებულებიდან გამომდინარე ასაშენებელი შენობები მთლიანი საძირკვლის ფილის გამოყენებით ეფუძნება რიყნარ გრუნტს ქვიშის შემავსებლით (ფენა 3) რომლის პირობითი საანგარიშო წინაღობა შეადგენს: **R_0=6კგძ/სმ²**

საინჟინრო-გეოლოგიური კვლევების მიხედვით სამშენებლო მოედანი ხასიათდება გრუნტის წყლების სარკის არაღრმად(1,0-1,8მ) გავრცელებით; დამყარების დონე 1,0-1,6მ-ის ფარგლებშია.

საქართველოს ტერიტორიის სეისმური დარაიონებისა და საინჟინრო გეოლოგიური კვლევების შესაბამისი დასკვნებისა და რეკომენდაციების მიხედვით სამშენებლო მოედანი განლაგებულია 8 ბალიანი სეისმური საშიშროების ზონაში MSK64 სკალის მიხედვით (A=0.17); გრუნტის კატეგორია სეისმური თვისებების მიხედვით - II;

სამშენებლო მოედანზე ქარის ნორმატიული დატვირთვა შეადგენს - 85 კგძ/მ2 (15 წლიანი განმეორებადობის პერიოდით), ხოლო თოვლის საფარის ნორმატიული დატვირთვა - 50 კგძ/მ2 (14 დღე - თოვლის საფარის დღეთა რიცხვი).

ასაშენებელ მრავალბინიან საცხოვრებელ კომპლექსს აღმოსავლეთის მხრიდან ესაზღვრებასაავტომობილო გზა. (იხ. დანართი-1. სურ.1) დაშორება ასაშენებელ შენობასა და საავტომობილო გზას შორის შეადგენს 5,5-6მ-ს.

სამხრეთის მხრიდან ასაშენებელ შენობას 12-13მ-ის დაშორებით ესაზღვრება ორ სართულიანი შენობა, (s/k 01.72.14.009.319)

დასავლეთისა და ჩრდილოეთის მხრიდან ესაზღვრება კერძო საკუთრებაში რეგისტრირებული მიწის ნაკვეთები. (s/k 01.72.14.013.662) (s/k 01.72.14.009.548)

კონსტრუქციული პროექტის მიხედვით ქვაბულის მოსაწყობად აღმოსავლეთის მხრიდან შენობის ჩაღრმავებიდან და ადგილზე არსებული სიტუაციური მდგომარეობიდან გამომდინარე „ჟ/1„ ღერძის გასწვრივ „4/1„ და „გ/2„ ღერძებს შორის გათვალისწინებულია ხიმინჯების ფარდის მოწყობა საავტომობილო გზის გაასწვრივ (იხ. დანართი 1. ნახ. 1). წარმოდგენილი გაანგარიშებების მიხედვით უზრუნველყოფილია ქვაბულის მოჭრისას ფერდოს მდგრადობა და თავიდან იქნება აცილებული საავტომობილო გზის დაზიანება.

დანარჩენ ზონებში ქვაბულის კედლები დახრებითა ჩაჭრილი, რის საშუალებასაც ფაქტიურად იძლევა სამშენებლო მოედანი და შესაბამისად რაიმე სპეციალური ღონისძიებების გატარებების აუცილებლობა ქვაბულის კედლების გასამაგრებლად, არ არსებობს.

დასკვნა:

გამომდინარე შენობის დაფუძნების პირობებიდან და იმ ღონისძიებებიდან, რომლებიც განხორციელებულია პროექტის კონსტრუქციულ ნაწილში საინჟინრო-გეოლოგიურ კვლევებზე დაყრდნობით, შეიძლება გაკეთდეს დასკვნა, რომ მრავალბინიანი საცხოვრებელი კომპლექსის მშენებლობის პროცესი არ იქონიებს უარყოფით ზეგავლენას მოსაზღვრედ მდებარე შენობა-ნაგებობებზე მდგრადობის თვალსაზრისით.

ექსპერტი: დ. ტაბატაძე

დანართი-1

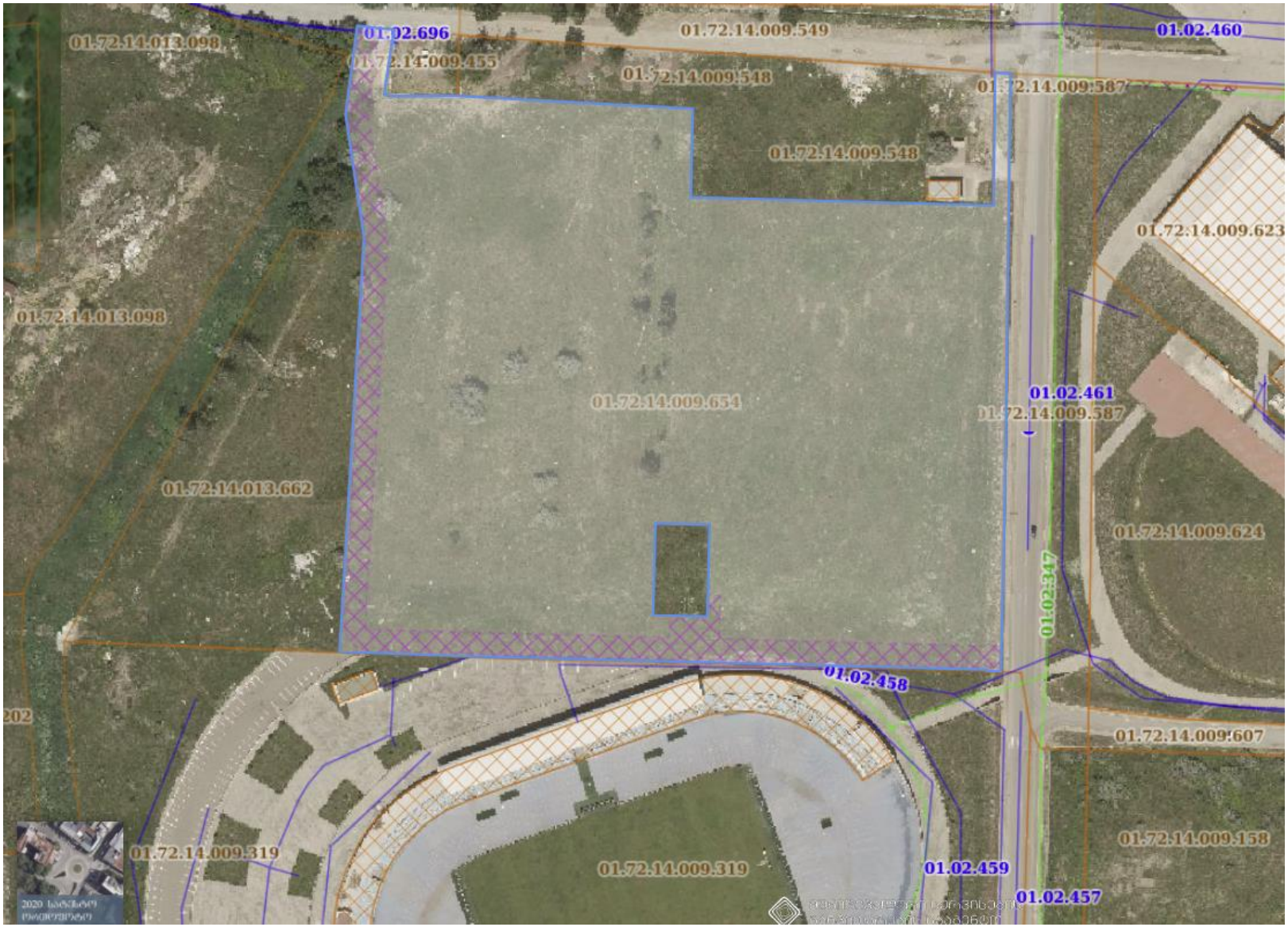
01.72.14.013.098
01.02.696
01.72.14.009.549
01.02.460
01.72.14.009.455
01.72.14.009.548
01.72.14.009.587
01.72.14.009.548
01.72.14.009.623
01.72.14.013.098
01.72.14.009.654
01.02.461
01.72.14.009.587
01.72.14.013.662
01.72.14.009.624
01.02.347
01.02.458
202
01.72.14.009.607
01.72.14.009.158
01.72.14.009.319
01.72.14.009.319
01.02.459
01.02.457

სურ. 1

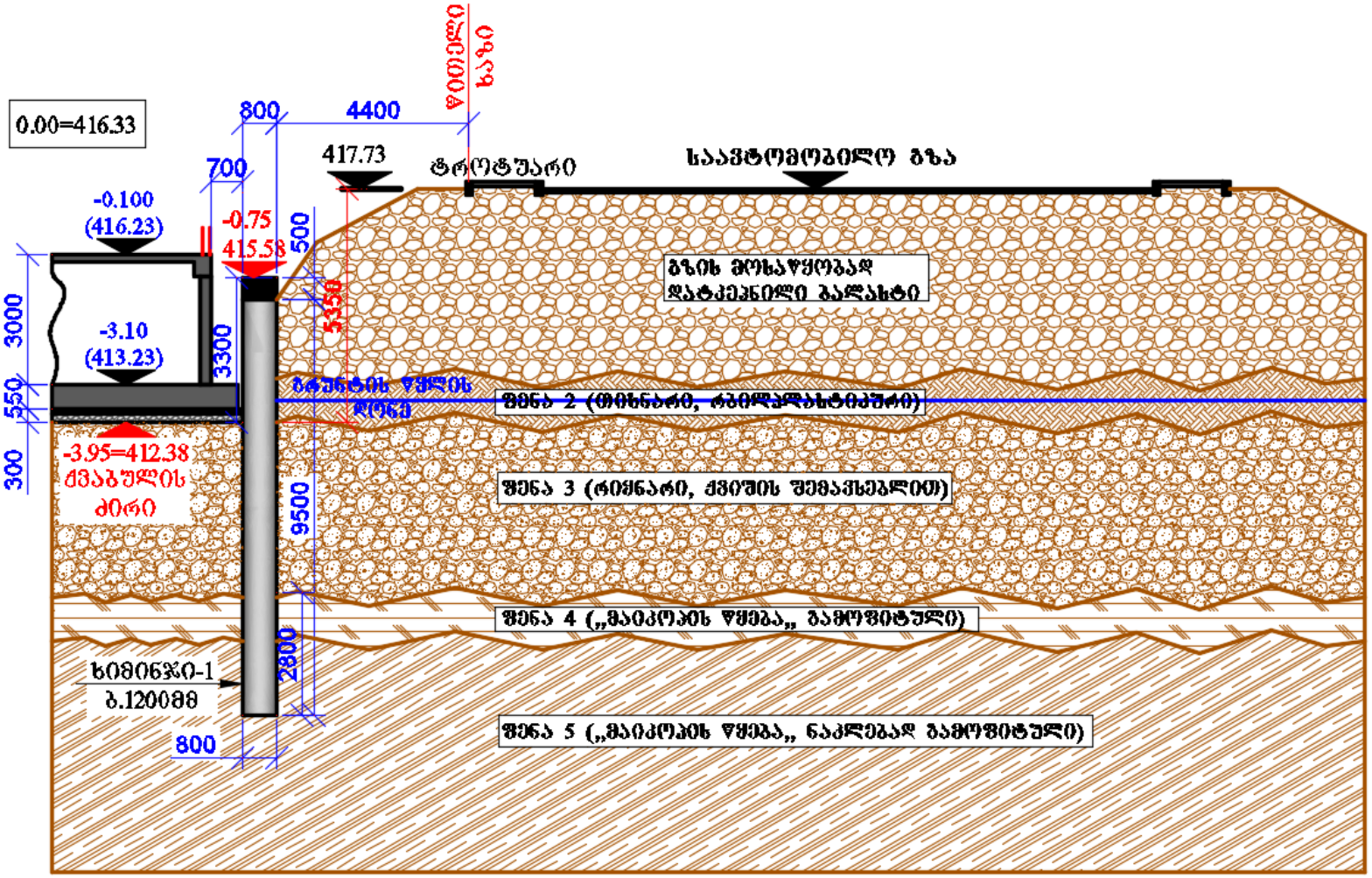
0.00=416.33
800
4400
417.73
700
-0.100
(416.23)
-0.75
415.58
500
5350
3000
-3.10
(413.23)
3300
550
300
-3.95=412.38
ძვაბულის ძირი
9500
2800
800
ტროტუარი
საავტომობილო გზა
გზის მოსაწყობად დატოვებული ბალახი
ფენა 2 (თიხნარი, რბილპლასტიური)
ფენა 3 (რიყნარი, ქვიშის შემავსებლით)
ფენა 4 („მაიკოპის წყება„ გამოფიტული)
ფენა 5 („მაიკოპის წყება„ ნაკლებად გამოფიტული)

ნახ. 1

შპს "საინჟინრო ნაგებობათა პროექტირების, კვლევის და ექსპერტიზის სამეცნიერო ცენტრი"
LTD "THE SCIENTIFIC CENTER OF ENGINEERING BUILDING DESIGNING RESEARCH AND EXPERTISE"
ტელ: 577588218 599179823; (032) 2227704
E-mail: d.tabatadze@gtu.ge

საექსპერტო დასკვნა

ქ. თბილისი, დ. აღმაშენებლის ხეივანი, მე-14კმ. (ს/კ 01.72.14.009.654) მრავალბინიანი საცხოვრებელი კომპლექსის მშენებლობისას მოსაზღვრედ მდებარე შენობა-ნაგებობებზე შესაძლო ზეგავლენის შესახებ.

ექსპერტი: დ. ტაბატაძე

27.07.2021 წ.

თბილისი 2021წ.

საექსპერტო დასკვნა

ქ. თბილისი, დ. აღმაშენებლის ხეივანი, მე-14კმ. (ს/კ 01.72.14.009.654)
მრავალბინიანი საცხოვრებელი კომპლექსის მშენებლობისას მოსაზღვრედ მდებარე შენობა-ნაგებობებზე შესაძლო
ზეგავლენის შესახებ.

დამკვეთის მოთხოვნის საფუძველზე შესაფასებელია ქ. თბილისში, დ. აღმაშენებლის ხეივნის მე-14კმ (ს/კ 01.72.14.009.654) მრავალბინიანი საცხოვრებელი კომპლექსის მშენებლობისას მოსაზღვრედ მდებარე შენობა-ნაგებობებზე ზეგავლენა მდგრადობის თვალსაზრისით.

დამკვეთის მიერ საექსპერტიზოდ წარმოდგენილი იქნა შემდეგი მასალები:

1. სამშენებლო მოედნის საინჟინრო-გეოლოგიური კვლევების ელექტრონული ვერსია, dwg, Pdf და doc ფაილები), რომელიც დამუშავებული იქნა **შპს ,,ახალი საქქალაქმშენპროექტი,,**-ს ინჟინერ-გეოლოგების მიერ 2020 წელს.
2. ასაშენებელი შენობის არქიტექტურული პროექტის ელექტრონული ვერსია (pln და pdf ფაილები);
3. მრავალბინიანი საცხოვრებელი კომპლექსის მონოლითური რკინაბეტონის მზიდ კონსტრუქციათა ტექნიკური გადაწყვეტები. მათ შორის, საძირკვლის კონსტრუქციები, სვეტების, კედლების, დიაფრაგმების, კიბეების და სართულშუა გადახურვების კონსტრუქციათა სამონტაჟო სქემები და მათი კვანძები, აგრეთვე კონსტრუქციების საყალიბე და ბეტონის მზიდი ელემენტების დაარმირებისათვის საჭირო საშემსრულებლო ნახაზები, მათი შემაერთებელი კვანძების გადაწყვეტის ტექნიკური დოკუმენტაცია.
4. გაანგარიშებები, რომელიც ეხება საავტომობილო გზის გასწვრივ ხიმინჯების ფარდის მოწყობას.

ასაშენებელი მრავალბინიანი საცხოვრებელი კომპლექსი მოიცავს ერთმანეთისაგან ანტისეისმური (სადეფორმაციო) ნაკერებით გამოყოფილ ოთხ დამოუკიდებელ ბლოკს. ოთხივე ბლოკი ოთხ სართულიანია ერთი მიწისქვეშა სართულით; მიწისქვეშა სართულები განკუთვნილია ავტოსადგომებისათვის, ხოლო მიწისზედა სართულები კი-საცხოვრებელი ფართებისთვისაა განკუთვნილი.

მრავალბინიან საცხოვრებელ კომპლექსში შემავალი ბლოკების მიწისქვეშა სართულის სიმაღლე 3,0მ-ია. ტიპიური სართულების სიმაღლე შეადგენს **H=3,3მ-ს.** სახურავი ქანობიანია და გადაწყვეტილია რკ.ბ-ის კონტრუქციებში.

შენობა კონსტრუქციული თვალსაზრისით გადაწყვეტილია როგორც ჩარჩოვანი კარკასული სისტემა.

სამშენებლო მოედნის გეოტექნიკური აგებულებიდან გამომდინარე ასაშენებელი შენობები მთლიანი საძირკვლის ფილის გამოყენებით ეფუძნება რიყნარ გრუნტს ქვიშის შემავსებლით (ფენა 3) რომლის პირობითი საანგარიშო წინაღობა შეადგენს: R_0=6კგძ/სმ²

საინჟინრო-გეოლოგიური კვლევების მიხედვით სამშენებლო მოედანი ხასიათდება გრუნტის წყლების სარკის არაღრმად(1,0-1,8მ) გავრცელებით; დამყარების დონე 1,0-1,6მ-ის ფარგლებშია.

საქართველოს ტერიტორიის სეისმური დარაიონებისა და საინჟინრო გეოლოგიური კვლევების შესაბამისი დასკვნებისა და რეკომენდაციების მიხედვით სამშენებლო მოედანი განლაგებულია 8 ბალიანი სეისმური საშიშროების ზონაში MSK64 სკალის მიხედვით (A=0.17); გრუნტის კატეგორია სეისმური თვისებების მიხედვით - II;

სამშენებლო მოედანზე ქარის ნორმატიული დატვირთვა შეადგენს - 85 კგძ/მ2 (15 წლიანი განმეორებადობის პერიოდით), ხოლო თოვლის საფარის ნორმატიული დატვირთვა - 50 კგძ/მ2 (14 დღე - თოვლის საფარის დღეთა რიცხვი).

ასაშენებელ მრავალბინიან საცხოვრებელ კომპლექსს აღმოსავლეთის მხრიდან ესაზღვრებასაავტომობილო გზა. (იხ. დანართი-1. სურ.1) დაშორება ასაშენებელ შენობასა და საავტომობილო გზას შორის შეადგენს 5,5-6მ-ს.

სამხრეთის მხრიდან ასაშენებელ შენობას 12-13მ-ის დაშორებით ესაზღვრება სპორტული მოედანი (ს/კ 01.72.14.009.319)

დასავლეთისა და ჩრდილოეთის მხრიდან ესაზღვრება კერძო საკუთრებაში რეგისტრირებული მიწის ნაკვეთები. (ს/კ 01.72.14.013.662) და ერთსართულიანი შენობა (ს/კ 01.72.14.009.548)

კონსტრუქციული პროექტის მიხედვით ქვაბულის მოსაწყობად აღმოსავლეთის მხრიდან შენობის ჩაღრმავებიდან და ადგილზე არსებული სიტუაციური მდგომარეობიდან გამომდინარე ,,ჟ/1,, ღერძის გასწვრივ ,,4/1,, და ,,გ/2,, ღერძებს შორის და საავტომობილო გზის გაასწვრივ გათვალისწინებულია ხიმინჯების ფარდის მოწყობა ხიმინჯების ფარდის მოწყობა გათვალისწინებულია ხიმინჯებით დიამეტრით 80 სმ და სიგრძით 9-10 (იხ. დანართი 1. ნახ. 1). წარმოდგენილი გაანგარიშებების მიხედვით უზრუნველყოფილია ქვაბულის მოჭრისას ფერდოს მდგრადობა და თავიდან იქნება აცილებული დაზიანება.

დანარჩენ ზონებში ქვაბულის კედლები დახრებითა ჩააჭრილი, რის საშუალებასაც ფაქტიურად იძლევა სამშენებლო მოედანი და მომიჯნავე მიწის ნაკვეთები. (ს/კ 01.72.14.013.662) და ერთსართულიანი შენობის (ს/კ 01.72.14.009.548) დაზიანებები გამორიცხულია და შესაბამისად რაიმე სპეციალური ღონისძიებების გატარებების აუცილებლობა ქვაბულის კედლების გასამაგრებლად, არ არსებობს.

საქართველოს ტერიტორიის სეისმური დარაიონებისა და საინჟინრო გეოლოგიური კვლევების შესაბამისი დასკვნებისა და რეკომენდაციების მიხედვით სამშენებლო მოედანი განლაგებულია 8 ბალიანი სეისმური საშიშროების ზონაში MSK64 სკალის მიხედვით (A=0.17); გრუნტის კატეგორია სეისმური თვისებების მიხედვით - II;

ასაშენებელი შენობების მომიჯნავე შენობებზე კომპიუტერული საანგარიშო მოდელის აღწერა:

შენობისა და მისი მზიდი კონსტრუქციული ელემენტების, როგორც ერთიანი სივრცითი სისტემის გადაანგარიშება კომპიუტერულ საანგარიშო მოდელში

შესრულებულია სტატიკურ და დინამიკურ (სეისმურ) ზემოქმედებაზე კომპიუტერული საანგარიშო კომპლექსის **ЛИРА-САПР 2015**-ის გამოყენებით.

4) სეისმური ზემოქმედება კომპიუტერულ საანგარიშო მოდელში შესრულებულია სპექტრული მეთოდით სეისმური თვისებებით II კატეგორიის გრუნტისათვის 8 ბალიან სეისმურ ზემოქმედებაზე შემდეგი დატვირთვების სახით:

ა) სეისმური ზემოქმედება შენობის განივი „ Y„ მიმართულებით

ბ) სეისმური ზემოქმედება შენობის გრძივი „ **X**„ მიმართულებით

გ) სეისმური ზემოქმედება შენობის დიაგონალური „45^0„ მიმართულებით.

დ) სეისმური ზემოქმედება შენობის დიაგონალური „135^0„ მიმართულებით.

ე) სეისმური ზემოქმედება შენობის ვერტიკალური „Z„ მიმართულებით

შენობის დაძაბულ-დეფორმირებული მდგომარეობის ანალიზისას კომპიუტერულ საანგარიშო მოდელში დრეკადი ფუძის პარამეტრების (C_1; C_2) გამოსათვლელად გამოყენებული იქნა **ЛИРА-САПР 2015**-ის. ,,გრუნტის მოდელი,,

დაძაბულ-დეფორმირებული მდგომარეობის ანალიზისას მიღებული შედეგები:

შენობის საკუთარი რხევის პერიოდები: - T_1=0,774წმ; T_2=0,728წმ; T_3=0,608წმ;

სეისმური ზემოქმედების ანგარიშისას ე.წ ,,მასების მონაწილეობის ფაქტორი,, - 83,6%

საძირკვლის ფილის ქვეშ საშუალო წნევის მნიშვნელობა საანგარიშო სტატიკურ დატვირთვათა ძირითადი შეხამებისას შეადგენს: **12 ტძ/მ²**.

დაძაბულ-დეფორმირებული მდგომარეობის ანალიზისას მიღებული შედეგები:

შენობის საკუთარი რხევის პერიოდები: - T_1=0,738წმ; T_2=0,648წმ; T_3=0,542წმ;

სეისმური ზემოქმედების ანგარიშისას ე.წ ,,მასების მონაწილეობის ფაქტორი,, - 87,6%

საძირკვლის ფილის ქვეშ საშუალო წნევის მნიშვნელობა საანგარიშო სტატიკურ დატვირთვათა ძირითადი შეხამებისას შეადგენს: **11 ტძ/მ²**.

დაძაბულ-დეფორმირებული მდგომარეობის ანალიზისას მიღებული შედეგები:

შენობის საკუთარი რხევის პერიოდები: - T_1=0,736წმ; T_2=0,642წმ; T_3=0,532წმ;

სეისმური ზემოქმედების ანგარიშისას ე.წ ,,მასების მონაწილეობის ფაქტორი,, - 87,3%

საძირკვლის ფილის ქვეშ საშუალო წნევის მნიშვნელობა საანგარიშო სტატიკურ დატვირთვათა ძირითადი შეხამებისას შეადგენს: **11 ტძ/მ²**.



დაძაბულ-დეფორმირებული მდგომარეობის ანალიზისას მიღებული შედეგები:

შენობის საკუთარი რხევის პერიოდები: - T_1=0,766წმ; T_2=0,690წმ; T_3=0,637წმ;

სეისმური ზემოქმედების ანგარიშისას ე.წ ,,მასების მონაწილეობის ფაქტორი,, - 83%

საძირკვლის ფილის ქვეშ საშუალო წნევის მნიშვნელობა საანგარიშო სტატიკურ დატვირთვათა ძირითადი შეხამებისას შეადგენს: **11.2 ტძ/მ²**.

რკინაბეტონის სვეტების არმირების პროცენტი არ სცდება 2,2%-ს.

ხიმინჯების ფარდის მოწყობა გათვალისწინებულია ხიმინჯებით დიამეტრით 80 სმ სიგრძით 9-10 მეტრით

დასკვნა:

გამომდინარე შენობის დაფუძნების პირობებიდან და იმ ღონისძიებებიდან, რომლებიც განხორციელებულია პროექტის კონსტრუქციულ ნაწილში საინჟინრო-გეოლოგიურ კვლევებზე დაყრდნობით, შეიძლება გაკეთდეს დასკვნა, რომ მრავალბინიანი საცხოვრებელი კომპლექსის მშენებლობის პროცესი არ იქონიებს უარყოფით ზეგავლენას მოსაზღვრედ მდებარე შენობა-ნაგებობებზე მდგრადობის თვალსაზრისით.

ექსპერტი: დ. ტაბატაძე

დანართი-1

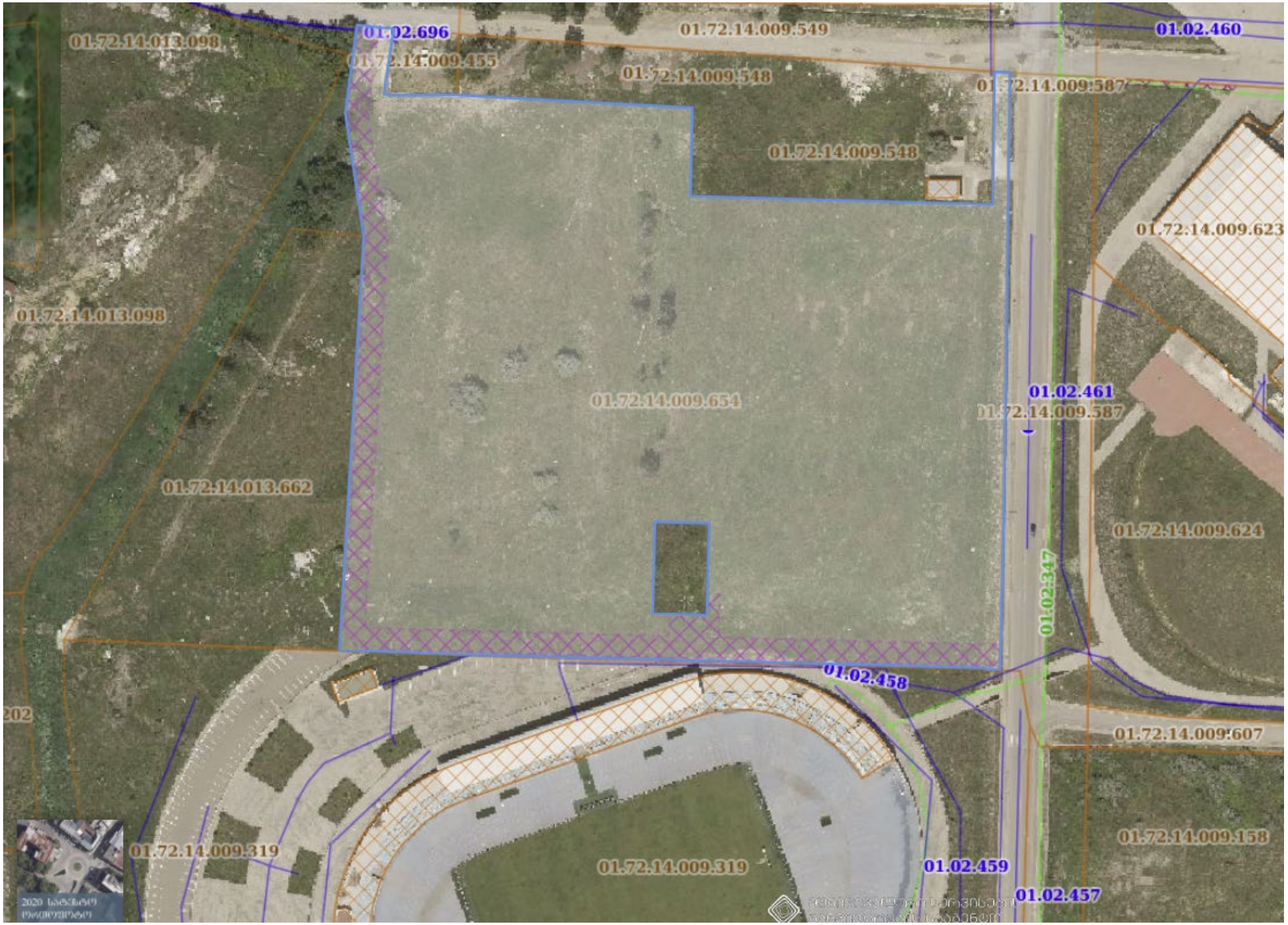
01.72.14.013.098
01.02.696
01.72.14.009.549
01.02.460
01.72.14.009.455
01.72.14.009.548
01.72.14.009.587
01.72.14.009.548
01.72.14.009.623
01.72.14.013.098
01.72.14.009.654
01.02.461
01.72.14.009.587
01.72.14.013.662
01.72.14.009.624
01.02.347
01.02.458
202
01.72.14.009.607
01.72.14.009.158
01.72.14.009.319
01.72.14.009.319
01.02.459
01.02.457

სურ. 1

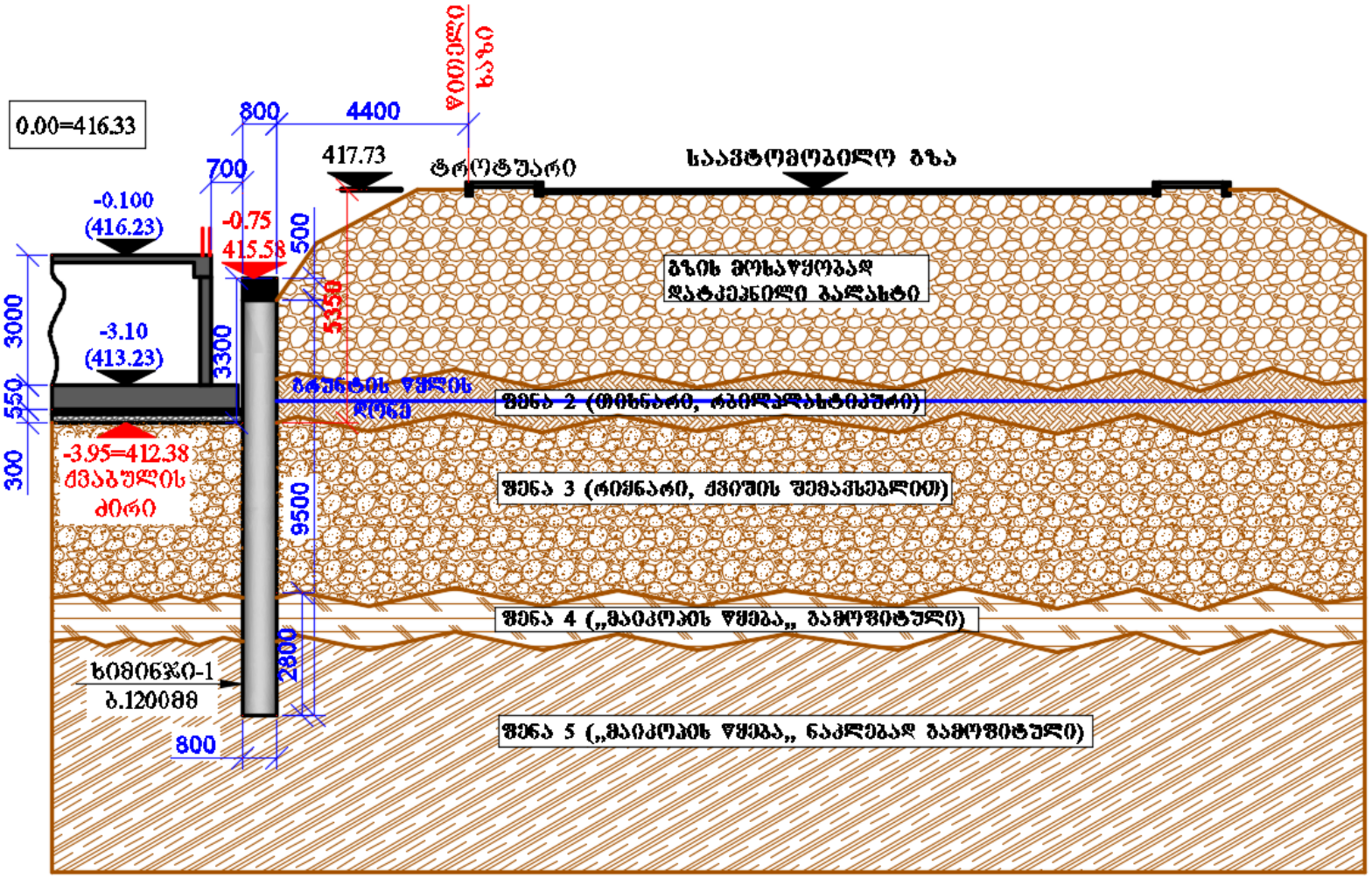
0.00=416.33
800
4400
417.73
700
-0.100
(416.23)
-0.75
415.58
500
5350
3000
-3.10
(413.23)
3300
550
300
-3.95=412.38
ძვაბულის ძირი
9500
2800
800
ტროტუარი
საავტომობილო გზა
გზის მოსაწყობად დატკეპნილი ბალასტი
ფენა 2 (თიხნარი, რბილპლასტიკური)
ფენა 3 (რიყნარი, ქვიშის შემავსებლით)
ფენა 4 („მაიკოპის წყება„ გამოფიტული)
ფენა 5 („მაიკოპის წყება„ ნაკლებად გამოფიტული)

ნახ. 1