ჭრილი 1-1

მ. 1:100

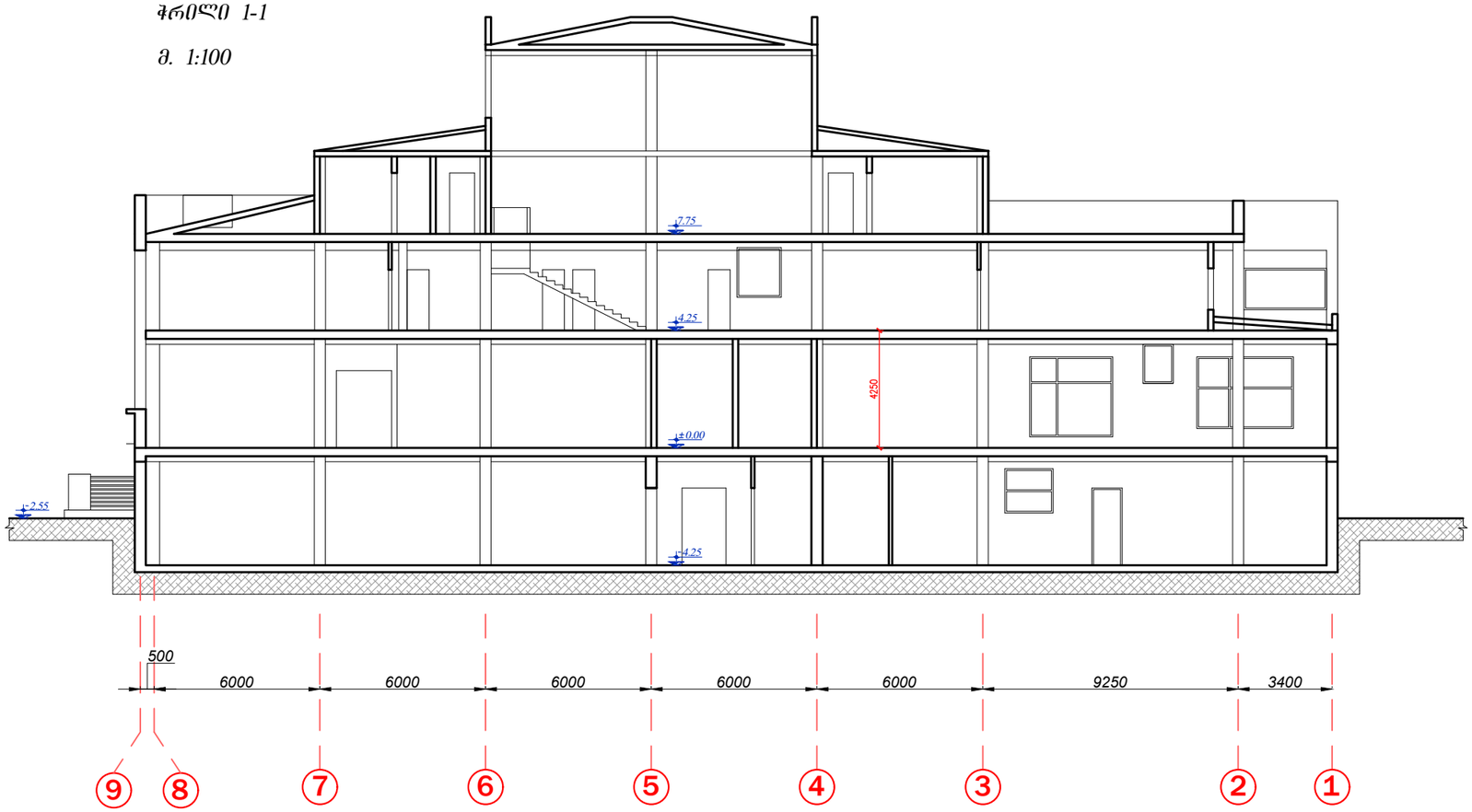

ფორმატი A-1

თბილისი 2022 წ.

დაკვეთა №

ექსპლიკაცია:

პირობითი ნიშნები:

ნაკვეთის საზღვარი

მთლიანი შენობის სათავსების ფართი სათავსების ფართობების ჯამი, სართულზე

სათავსის ფართობი

არქ. ნიშნული

ჭრილის ხაზი

შენიშვნები:

1. ნახაზზე საპროექტო შენობის 0.00 ნიშნული შეესაბამება აბსოლუტურ 464.69 ნიშნულს

2. ნახაზზე ზომები მოცემულია მილიმეტრებში

3. ნახაზის ყველა ცვლილება შეთანხმებული უნდა იყოს პროექტის ავტორთან

დამკვეთი: შ.პ.ს "ავტოტრანსპორტი 91"	მისამართი: ქ. თბილისი, სოფელი დიღომი. ს.კ 01.72.14.036.445
შეთანხმებულია დამკვეთთან	ხელმოწერა

პროექტის სახელწოდება

მრავალფუნქციური ობიექტი

თანამდებობა	სახელი, გვარი	ხელმოწერა	თარიღი
დირექტორი			
პროექტის ავტორი	კ. ტურავა		
მთ. არქიტექტორი	კ. ტურავა		
არქიტექტორი			
შეამოწმა			
მასშტაბი	1:100	ჭრილი 2-2	
თარიღი			
სტადია		ფურცლები	ფურცელი
პროექტი		10	ა-01

ჭრილი 2-2

მ. 1:100

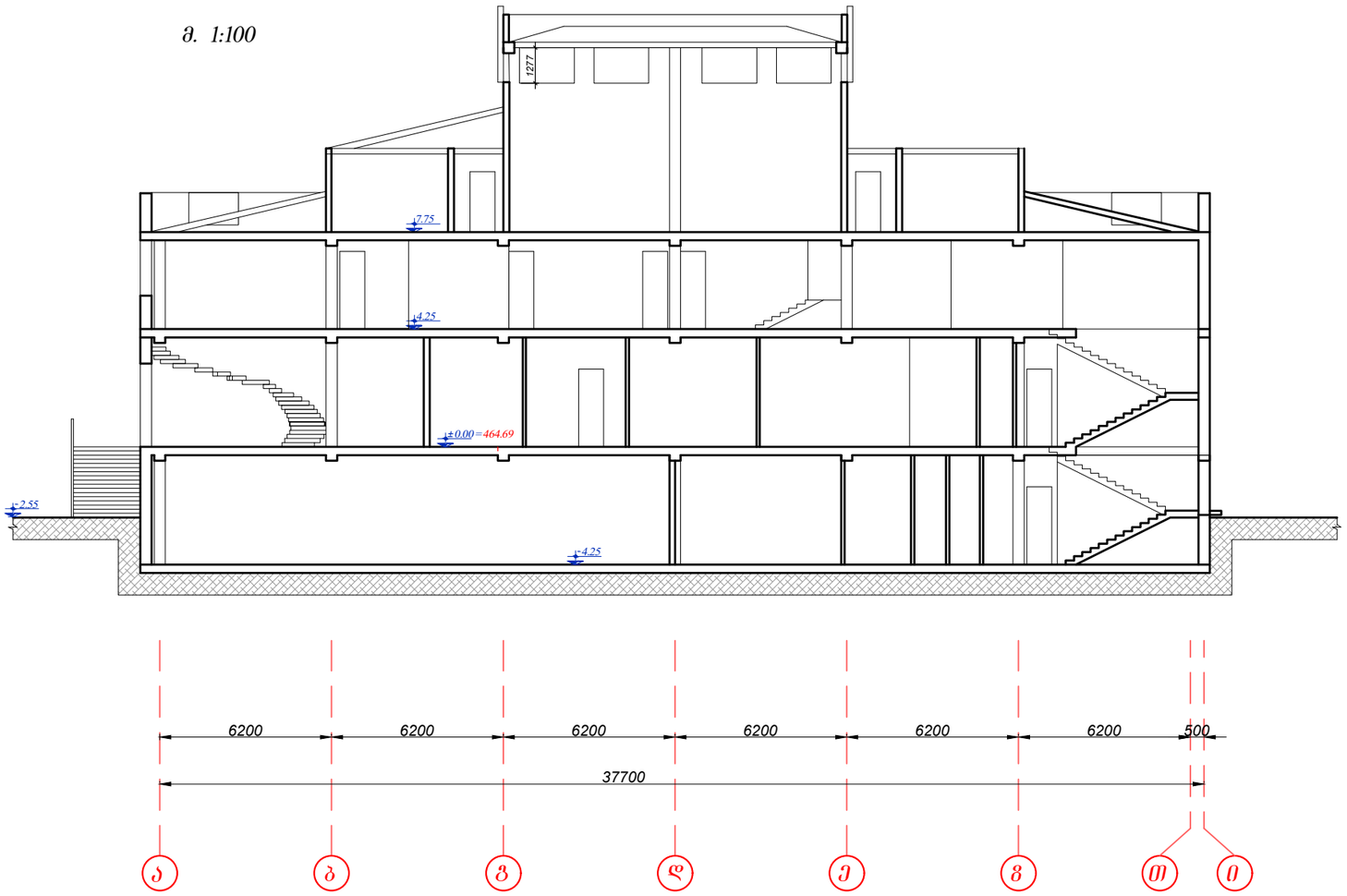

ფორმატი A-1	თბილისი 2022 წ.
	დაკვეთა №

ექსპლიკაცია:

პირობითი ნიშნები:

- ნაკვეთის საზღვარი
- მთლიანი შენობის სათავსების ფართი სათავსების ფართობების ჯამი, სართულზე
- სათავსის ფართობი
- არქ. ნიშნული
- ჭრილის ხაზი

შენიშვნები:

1. ნახაზზე საპროექტო შენობის 0.00 ნიშნული შეესაბამება აბსოლუტურ 464.69 ნიშნულს
2. ნახაზზე ზომები მოცემულია მილიმეტრებში
3. ნახაზის ყველა ცვლილება შეთანხმებული უნდა იყოს პროექტის ავტორთან

დამკვეთი: შ.პ.ს "ავტოტრანსპორტი 91"	მისამართი: ქ. თბილისი, სოფელი დიღომი. ს.კ 01.72.14.036.445
შეთანხმებულია დამკვეთთან	ხელმოწერა

პროექტის სახელწოდება

მრავალფუნქციური ობიექტი

თანამდებობა	სახელი, გვარი	ხელმოწერა	თარიღი
დირექტორი			
პროექტის ავტორი	კ. ბურაჯა		
მთ. არქიტექტორი	კ. ბურაჯა		
არქიტექტორი			
შეამოწმა			
მასშტაბი	1:100	ჭრილი 1-1	
თარიღი			
სტადია		ფურცლები	ფურცელი
პროექტი		10	ა-01

ფორმატი A-1

თბილისი 2022 წ.

დაკვეთა №

ექსპლიკაცია:

პირობითი ნიშნები:

ნაკვეთის საზღვარი

მთლიანი შენობის სათავსების ფართი

სათავსების ფართობების ჯამი, სართულზე

სათავსის ფართობი არქ. ნიშნული

ჭრილის ხაზი

შენიშვნები:

1. ნახაზზე საპროექტო შენობის 0.00 ნიშნული შეესაბამება აბსოლუტურ 464.69 ნიშნულს

2. ნახაზზე ზომები მოცემულია მილიმეტრებში

3. ნახაზის ყველა ცვლილება შეთანხმებული უნდა იყოს პროექტის ავტორთან

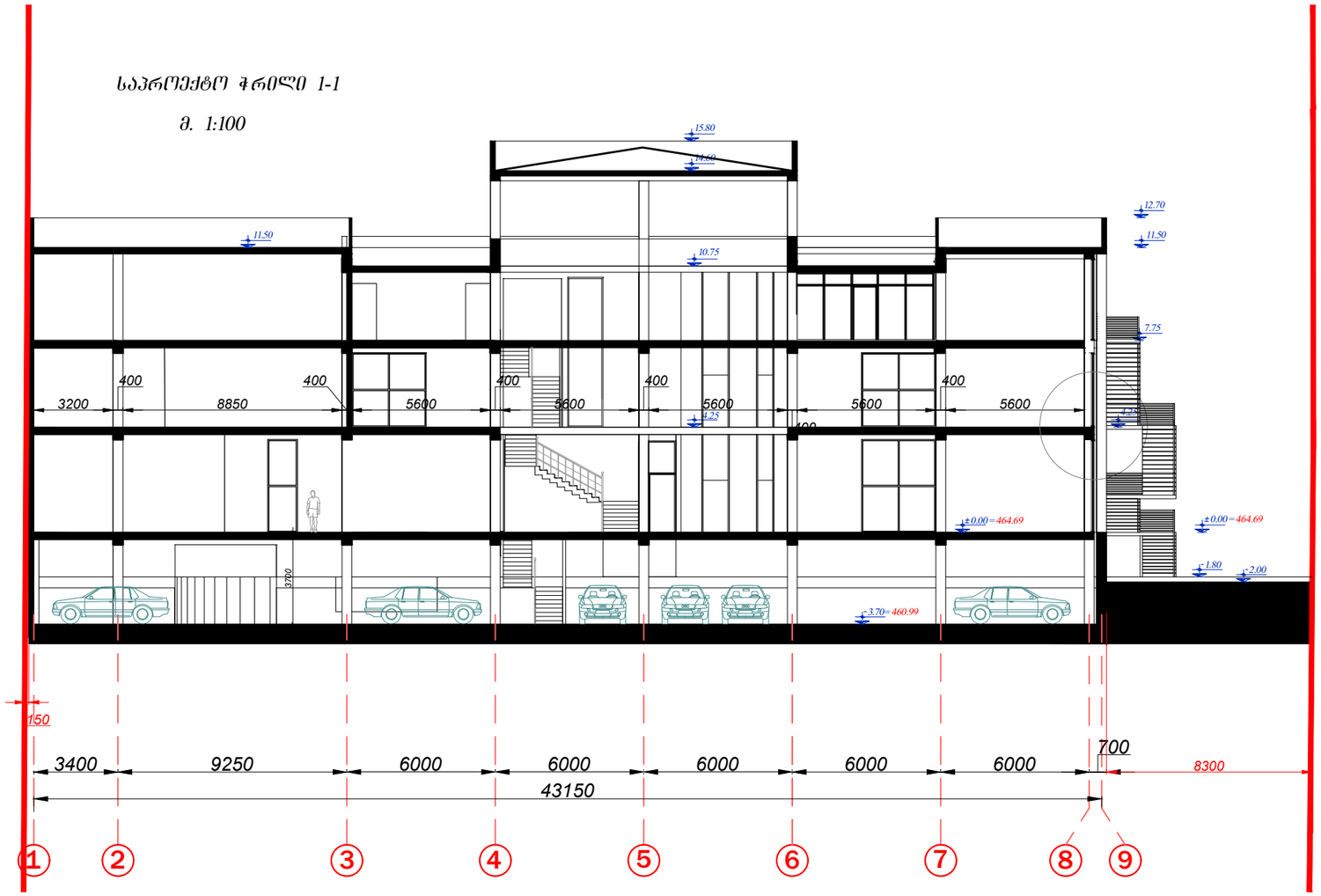

დამკვეთი: შ.პ.ს "ავიატრანსპორტი 91"	მისამართი: ქ. თბილისი, სოფელი დიღომი, ს.კ 01.72.14.036.445
შეთანხმებულია დამკვეთთან	ხელმოწერა

პროექტის სახელწოდება

მრავალფუნქციური ობიექტი

თანამდებობა	სახელი, გვარი	ხელმოწერა	თარიღი
დირექტორი			
პროექტის ავტორი	ქ. ტურავა		
მთ. არქიტექტორი	ქ. ტურავა		
არქიტექტორი			
შეამოწმა			
მასშტაბი	1:100	ჭრილი 1-1	
თარიღი			
სტადია		ფურცლები	ფურცელი
პროექტი		10	ა-01

საპროექტო ჭრილი 2-2

მ. 1:100

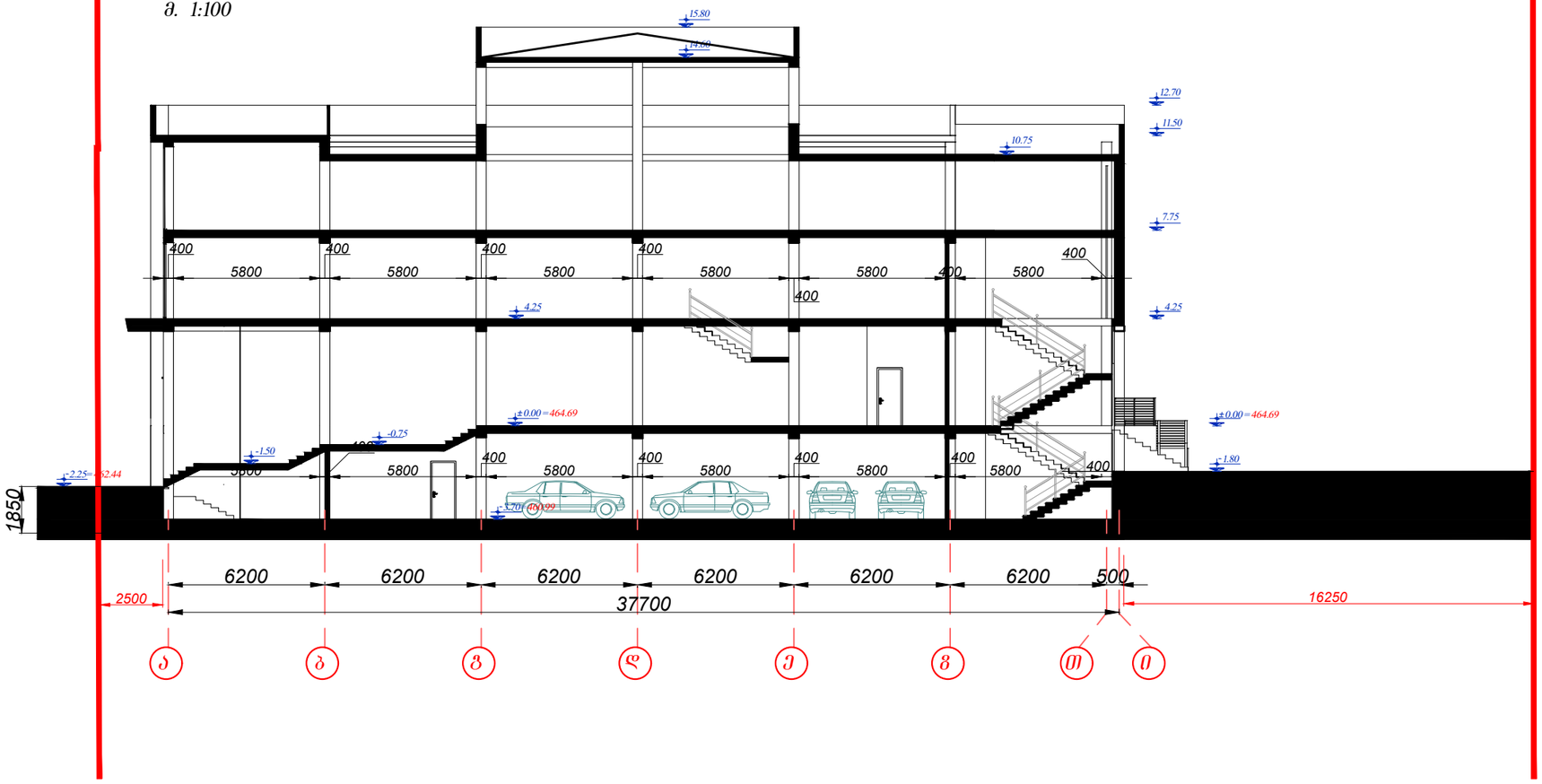

ფორმატი A-1

თბილისი 2022 წ.

დაკვეთა №

ექსპლიკაცია:

პირობითი ნიშნები:

- ნაკვეთის საზღვარი
- მთლიანი შენობის სათავსების ფართი სათავსების ფართობების ჯამი, სართულზე
- სათავსის ფართობი
- არქ. ნიშნული
- ჭრილის ხაზი

შენიშვნები:

1. ნახაზზე საპროექტო შენობის 0.00 ნიშნული შეესაბამება აბსოლუტურ 464.69 ნიშნულს
2. ნახაზზე ზომები მოცემულია მილიმეტრებში
3. ნახაზის ყველა ცვლილება შეთანხმებული უნდა იყოს პროექტის ავტორთან

დამკვეთი: შ.პ.ს "ავტოტრანსპორტი 91"	მისამართი: ქ. თბილისი, სოფელი დიღომი. ს.კ 01.72.14.036.445
შეთანხმებულია დამკვეთთან	ხელმოწერა

პროექტის სახელწოდება

მრავალფუნქციური ობიექტი

თანამდებობა	სახელი, გვარი	ხელმოწერა	თარიღი
დირექტორი			
პროექტის ავტორი	ქ. ტურავა		
მთ. არქიტექტორი	ქ. ტურავა		
არქიტექტორი			
შეამოწმა			
მასშტაბი	1:100	ჭრილი 2-2	
თარიღი			
სტადია		ფურცლები	ფურცელი
პროექტი		10	ა-01

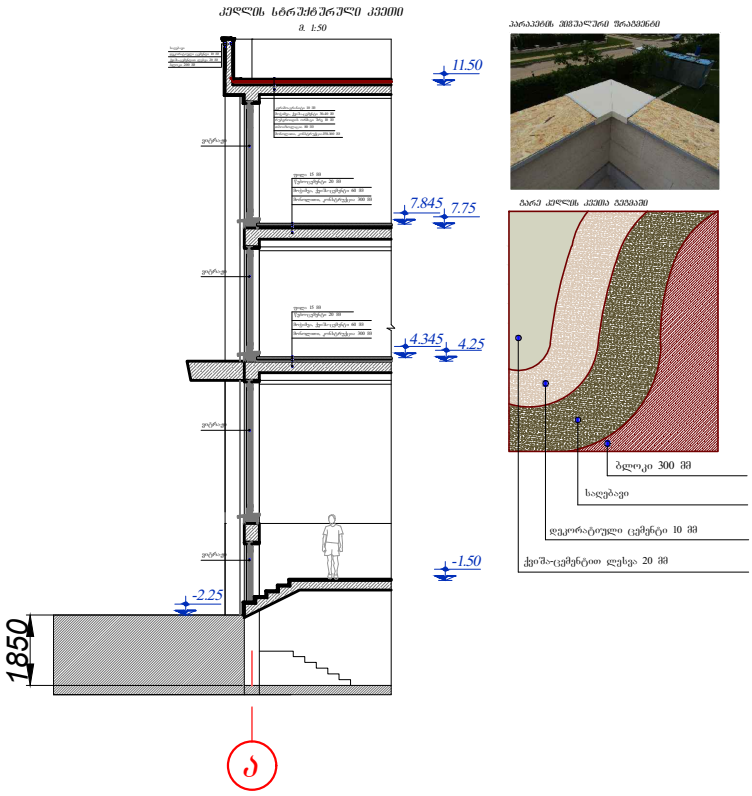

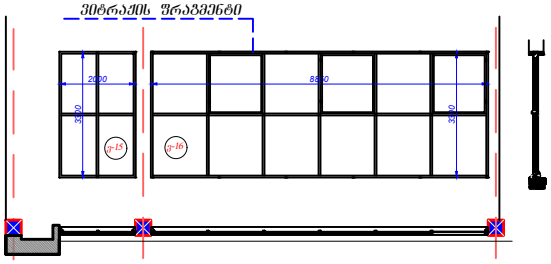

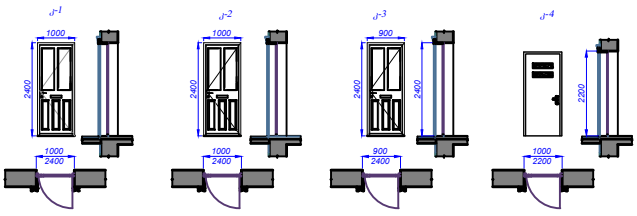

ფორმატი A-1	თბილისი 2022 წ.
	დაკვეთა №

ექსპლიკაცია:

ტერიტორიის საანგარიშო კოეფები

$$J1 = \frac{\text{განაშენიანების ფარიი}}{\text{ტერიტორიის ფარიი}} = \frac{1714.0\ კვ.მ}{2918.0\ კვ.მ} = 0.6$$

$$J2 = \frac{\text{საანგარიშო ფარიი}}{\text{ტერიტორიის ფარიი}} = \frac{4740.0კვ.მ}{2918.0\ კვ.მ} = 1.6$$

$$J3 = \frac{\text{გამწვანების ფარიი}}{\text{ტერიტორიის ფარიი}} = \frac{548.0\ კვ.მ}{2918.0\ კვ.მ} = 0.2$$

პირობითი ნიშნები:

ნაკვეთის საზღვარი

მთლიანი შენობის სათავსების ფართი სათავსების ფართობების ჯამი, სართულზე

სათავსის ფართობი

არქ. ნიშნული

ჭრილის ხაზი

შენიშვნები:

1. ნახაზზე საპროექტო შენობის ნიშნული 31.00 შეესაბამება აბსოლუტურ 464.69 ნიშნულს

ზის ყველა ცვლილება შეთანხმებული უნდა იყოს პროექტის ავტორთან

2. ნახაზზე ზომები მოცემულია მილიმეტრებში

დამკვეთი: შ.პ.ს "ავტოტრანსპორტი 91"	მისამართი: ქ. თბილისი, სოფელი დიღომი. ს.კ 01.72.14.036.445
შეთანხმებულია დამკვეთთან	ხელმოწერა

პროექტის სახელწოდება

მრავალფუნქციური ობიექტი

თანამდებობა	სახელი, გვარი	ხელმოწერა	თარიღი
დირექტორი			
პროექტის ავტორი	კ. ტურავა		
მთ. არქიტექტორი	კ. ტურავა		
არქიტექტორი			
შემოწმა			
მასშტაბი	1:100	დეტალები	
თარიღი			
სტადია		ფურცლები	ფურცელი
პროექტი		10	ა-01

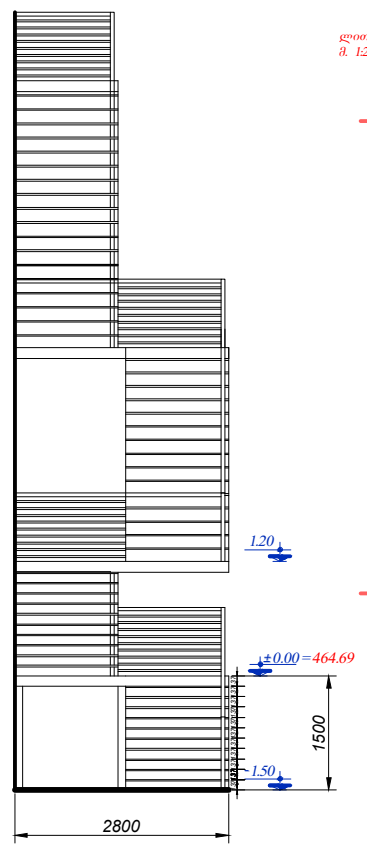

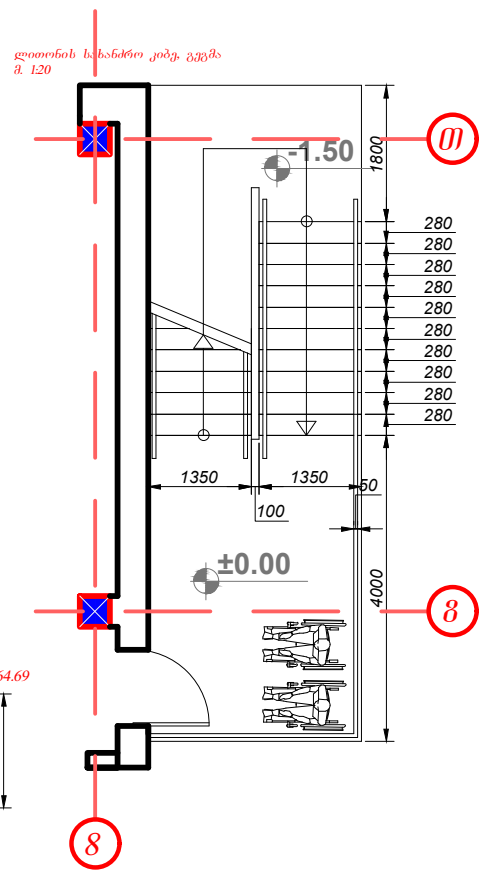

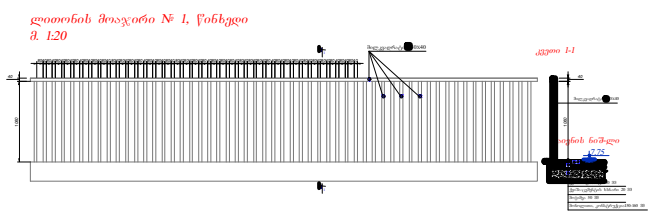

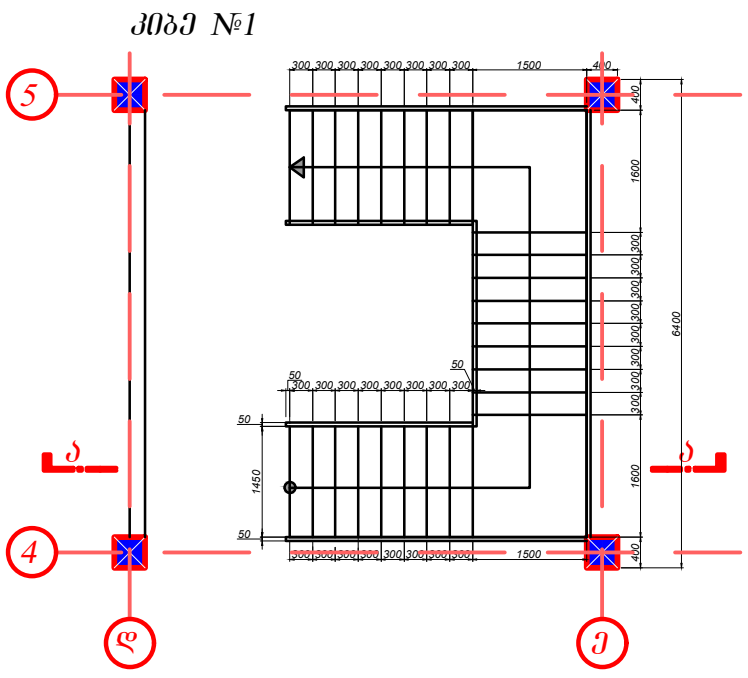

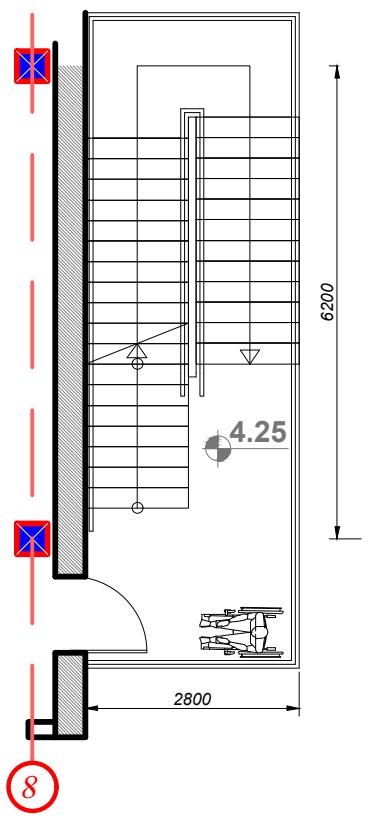

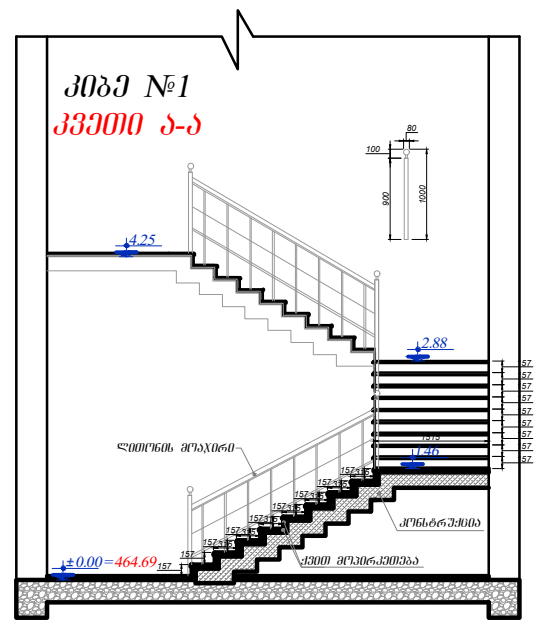

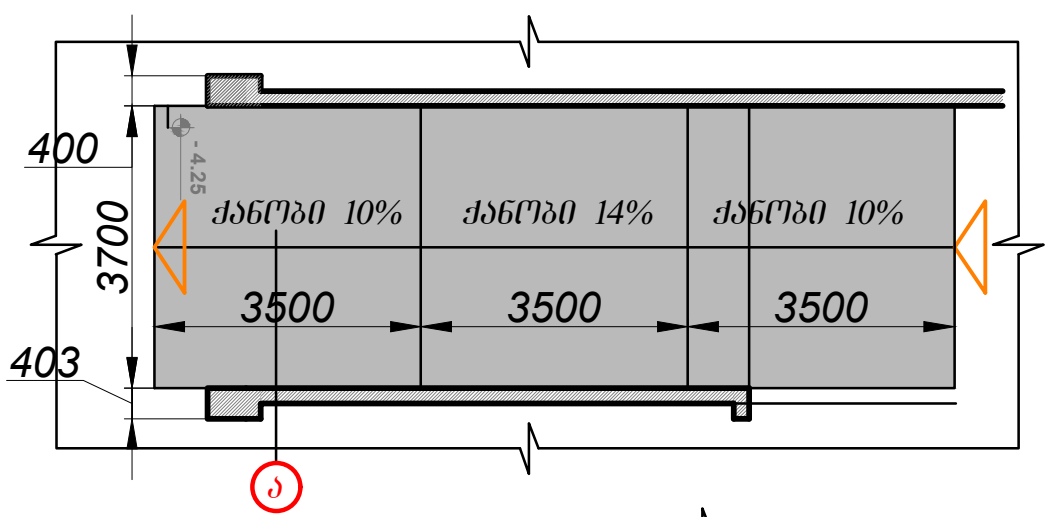

ვიტრაჟის ფრაგმენტი

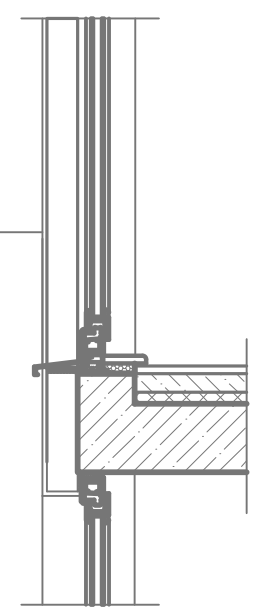

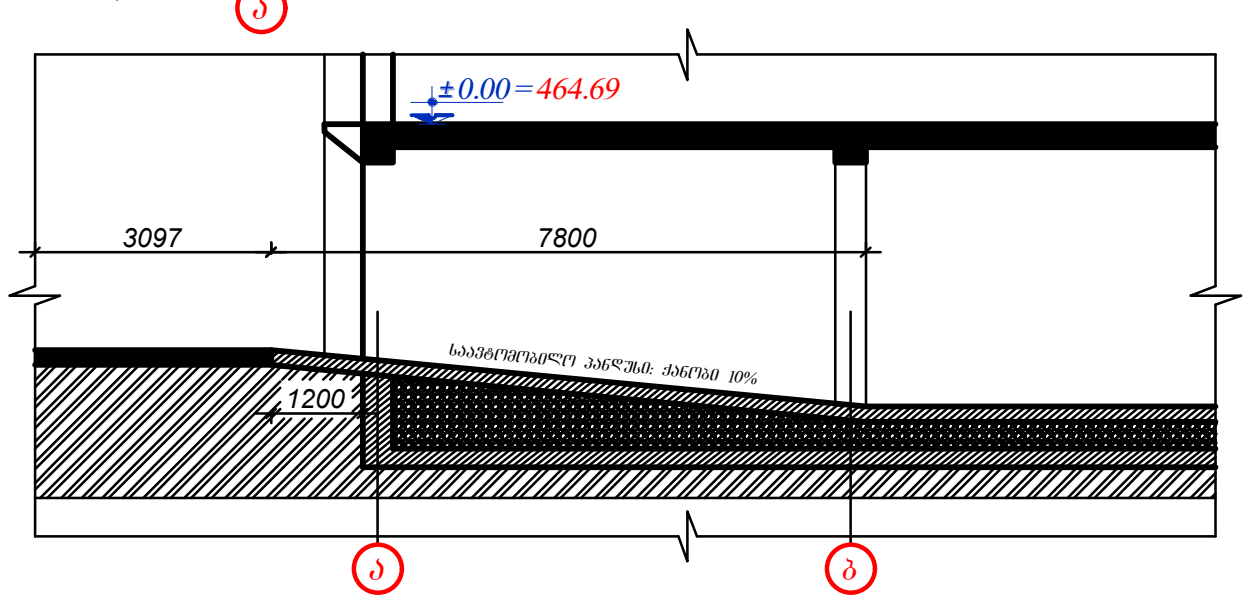

ფორმატი A-1	თბილისი 2022 წ.
	დაკვეთა №

ექსპლიკაცია:

ტერიტორიის საანგარიშო კროკები

კ1 = განაშენიანების ფართი / ტერიტორიის ფართი = 1714.0 კვ.მ / 2918.0 კვ.მ = 0.6

კ2 = საანგარიშო ფართი / ტერიტორიის ფართი = 4740.0კვ.მ / 2918.0 კვ.მ = 1.6

კ3 = გამწვანების ფართი / ტერიტორიის ფართი = 548.0 კვ.მ / 2918.0 კვ.მ = 0.2

პირობითი ნიშნები:

- ნაკვეთის საზღვარი
- მთლიანი შენობის სათავსების ფართი სათავსების ფართობების ჯამი, სართულზე
- სათავსის ფართობი
- არქ. ნიშნული
- ჭრილის ხაზი

შენიშვნები:

1. ნახაზზე საპროექტო შენობის 0.00 ნიშნული შეესაბამება აბსოლუტურ 464.69 ნიშნულს ყველა ცვლილება შეთანხმებული უნდა იყოს პროექტის ავტორთან

2. ნახაზზე ზომები მოცემულია მილიმეტრებში

დამკვეთი: შ.პ.ს "ავტოტრანსპორტი 91"	მისამართი: ქ. თბილისი, სოფელი დიღომი. ს.კ 01.72.14.036.445
შეთანხმებულია დამკვეთთან	ხელმოწერა

პროექტის სახელწოდება

მრავალფუნქციური ობიექტი

თანამდებობა	სახელი, გვარი	ხელმოწერა	თარიღი
დირექტორი			
პროექტის ავტორი	კ. ტურავა		
მთ. არქიტექტორი	კ. ტურავა		
არქიტექტორი			
შეამოწმა			
მასშტაბი	1:100	დეტალები	
თარიღი			
სტადია		ფურცლები	ფურცელი
პროექტი		10	ა-01