SMART TRANSPORTATION SOLUTIONS

ქ. თბილისში, იოანე პეტრიწის ქუჩის ბოლოს მდებარე მიწის ნაკვეთზე (ს/კ: 01.10.06.001.263) ტრანსპორტის ზემოქმედების შეფასება



ქ. თბილისში, იოანე პეტრიწის ქუჩის ბოლოს მდებარე მიწის ნაკვეთზე (ს/კ: 01.10.06.001.263) ტრანსპორტის ზემოქმედების შეფასება

შემსრულებელი:

შპს „STS“

ნ. არჩუაძე

ზ. ბერაძე



ქალაქ თბილისის მუნიციპალიტეტის საჯარო სამართლის იურიდიული პირი – ქალაქ თბილისის მუნიციპალიტეტის ტრანსპორტისა და ურბანული განვითარების სააგენტო

წერილის ნომერი: **16-01221241326**
თარიღი: **04/05/2022**
პინი: **2613**

ადრესატი: თენგიზი ესიავა
პირადი ნომერი: 02001003670
მისამართი: თბილისი, გორგასლის შესახვევი 36, ბინა 26.

გადაამოწმეთ: **document.municipal.gov.ge**

მოქალაქე თენგიზი ესიავას

ბატონო თენგიზი,

2022 წლის 28 აპრილის N 19/0122118284-16 განცხადების პასუხად, რომელიც შეეხება ქალაქ თბილისში, იოანე პეტრიწის ქუჩის ბოლოს მიმდებარედ არსებულ მიწის ნაკვეთზე (ს/კ: 01.10.06.001.263) მრავალბინიანი საცხოვრებელი სახლის არქიტექტურული პროექტის შეთანხმებისათვის სატრანსპორტო კვლევის არეალის განსაზღვრის მოთხოვნას, გაცნობებთ:

„მშენებლობის ნებართვის გაცემისა და შენობა-ნაგებობის ექსპლუატაციაში მიღების წესისა და პირობების შესახებ“ საქართველოს მთავრობის 2019 წლის 31 მაისის №255 დადგენილების მე-13 მუხლის პირველი პუნქტის „ჰ“ ქვეპუნქტის თანახმად, არქიტექტურული პროექტის შეთანხმებისას წარმოსადგენია:

· საგზაო მოძრაობის ორგანიზების სქემა

· ტრანსპორტზე ზეგავლენის შეფასება.

საგზაო მოძრაობის ორგანიზების სქემა უნდა შეთანხმდეს სსიპ ტრანსპორტისა და ურბანული განვითარების სააგენტოსა და საკატრულო პოლიციასთან. ასევე, იმ შემთხვევაში, თუ საპროექტოდ გათვალისწინებული გზა ხვდება მუნიციპალიტეტის საკუთრებაში არსებულ ტერიტორიაზე, უნდა წარმოადგინოთ ქ. თბილისის მუნიციპალიტეტის სსიპ ქონების მართვის სააგენტოს შუალედური პასუხი. სააგენტოში შეთანხმების შემდეგ სქემა უნდა შეთანხმდეს საკატრულო პოლიციასთან. ამის შემდეგ, შეთანხმებული სქემა უნდა აიტვირთოს სხვა დოკუმენტაციასთან ერთად არქიტექტურის სამსახურის ვებგვერდზე. იმისათვის, რომ სსიპ ტრანსპორტისა და ურბანული განვითარების სააგენტომ საგზაო მოძრაობის ორგანიზების სქემასთან დაკავშირებით დააფიქსიროს პოზიცია, საჭიროა განაცხადი აიტვირთოს ელექტრონული დოკუმენტბრუნვის სისტემის საშუალებით, პორტალზე **www.ms.gov.ge** შესაბამის ნომენკლატურაში. გაცნობებთ, რომ **2021 წლის 1-ლი აგვისტოდან სააგენტო განიხილავს მხოლოდ პორტალის საშუალებით დაფიქსირებულ საგზაო მოძრაობის ორგანიზების განაცხადს.**

განმცხადებლის მიერ შესათანხმებლად წარმოდგენილ საგზაო მოძრაობის ორგანიზების სქემის შიდა გეგმარებაში (არსებობის შემთხვევაში) და საკადასტრო საზღვრის მიმდებარედ გათვალისწინებული უნდა იყოს **2.5 მეტრი** სიგანის ტროტუარები.

ტრანსპორტზე ზეგავლენის შეფასების კვლევა უნდა აიტვირთოს არქიტექტურის სამსახურის ვებგვერდზე, რის შემდგომაც გადაეგზავნება განსახილველად სსიპ ტრანსპორტისა და ურბანული განვითარების სააგენტოს. ასევე, უნდა აიტვირთოს კვლევის ერთიან დოკუმენტში წარმოდგენილი რუკების, სქემებისა და გაანგარიშებების სამუშაო მასალები:

· რუკა (.shp)

· სქემა (.dwg/.shp)

· ცხრილი და/ან დიაგრამა (.xlsx)

ტრანსპორტზე ზეგავლენის შეფასების კომპონენტები და საკვლევი არეალები მოცემულია დანართის სახით.

დანართი 1: 3 (სამი) ფურცელი;
დანართი 2: 1 (ერთი) ფურცელი;

პატივისცემით,

ვიქტორ წილოსანი

სააგენტოს უფროსი

გამოყენებულია კვალიფიციური ელექტრონული ხელმოწერა/ ელექტრონული შტამპი

	წინასაპროექტო კვლევა	საკვლევი ტერიტორია	განმარტება
1	**საკვლევი ტერიტორიის არსებული სატრანსპორტო მდგომარეობის შესწავლა**		
1.1.	საქვეითე ინფრასტრუქტურის ინვენტარიზაცია და საქვეითე მისაწვდომობა	*საპროექტო ტერიტორიიდან* *იბერის ქუჩაზე არსებულ ავტობუსის უახლოეს გაჩერებებამდე მისასვლელი გზა, საქვეითე გადასასვლელების გათვალისწინებით.*	საქვეითე ინფრასტრუქტურის შესწავლისას უნდა გამოვლინდეს საკვლევი ტერიტორიის ფარგლებში საზ. ტრანსპორტის გაჩერებამდე ***მისასვლელი მანძილი,*** საქვეითე გადასასვლელების გათვალისწინებით. ასევე საჭიროა ***საქვეითე ინფრასტრუქტურის ინვენტარიზაცია*** (უსაფრთხო და მოხერხებული გადაადგილების ხელისშემშლელი ფაქტორების გამოვლენა): ***ტროტუარის არსებობა, ბარიერები ტროტუარზე, უსაფრთხო საქვეითე გადასასვლელების არსებობა.*** ინვენტარიზაციის საფუძველზე უნდა მოხდეს საპროექტო ტერიტორიის საქვეითე მისაწვდომობის ანალიზი. საქვეითე ინფრასტრუქტურის შესწავლა საჭიროა საპროექტო ტერიტორიამდე უსაფრთხო საქვეითე მისაწვდომობისათვის საჭირო მაკორექტირებელი ღონისძიებების დასადგენად. იმ შემთხვევაში, როდესაც განაშენიანება არ არის ფეხითმოსიარულეთათვის ადვილად მისაწვდომი, მაცხოვრებელთა/ვიზიტორთა მგზავრობები უმეტესად მანქანით ხორციელდება. ასევე მნიშვნელოვანია საზ. ტრანსპორტამდე უსაფრთხო წვდომის უზრუნველყოფა.
2	**ინფორმაცია პროექტზე**		
2.1.	შენობა-ნაგებობების საერთო ფართობი და სუფთა ფართობი ფუნქციების მიხედვით. ასევე, ბინებისა და საძინებლების სავარაუდო რაოდენობა.	**საცხოვრებელი და საოფისე**	ეს მონაცემი საჭიროა საპროექტო ტერიტორიაზე მომავალი მაცხოვრებლების დაახლოებითი რაოდენობის დასადგენად.

2.2.	საპროექტო ტერიტორიის პერსპექტივაში მაცხოვრებელთა, თანამშრომელთა და ვიზიტორთა (არსებობის შემთხვევაში) რაოდენობა		ამ მონაცემის საფუძველზე დადგინდება ახალი გენერირებული/მიზიდული მგზავრობების რაოდენობა.
3.	**საპროექტო ტერიტორიის გენერირებული/მიზიდული (საპროგნოზო) მგზავრობები**		
3.1.	საპროექტო ტერიტორიაზე გენერირებული/მიზიდული მგზავრობების საერთო რაოდენობა		
3.2	მგზავრობების მოდალური განაწილება		მოდალური განაწილება - გადაადგილების სხვადასხვა საშუალებების წილი მგზავრობების საერთო რაოდენობაში - მანქანა, საზ. ტრანსპორტი, ქვეითი, ტაქსი. ამ მონაცემის განსაზღვრა საჭიროა, იმის დასადგენად, თუ რა ზემოქმედება ექნება დაგეგმილ პროექტს სამანქანო ნაკადებზე; ასევე საზ. ტრანსპორტის მიწოდების დასაგეგმად და საქვეითე ინფრასქტრუქტურის მაკორექტირებელი ღონისძიებების დასადგენად. იმისათვის, რომ დიდი მასშტაბის განაშენიანებას არ ჰქონდეს უარყოფითი სატრანსპორტო შედეგები, საჭიროა ღონისძიებების დაგეგმვა, მოდალურ განაწილებაში სამანქანო გადაადგილების წილის შემცირების მიზნით. საპროგნოზო მგზავრობების მოდალური განაწილების დადგენა უნდა მოხდეს თბილისის ***შინამეურნეობის სატრანსპორტო კვლევის იმ მაკრო ან მიკრო ზონის მონაცემების საფუძველზე, რომელშიც მდებარეობს საპროექტო ტერიტორია.*** თბილისის შინამეურნეობის სატრანსპორტო კვლევის მონაცემთა ბაზა და ანგარიში

			ხელმისაწვდომია შემდეგ მისამართზე: http://tbilisi.gov.ge/page/3218
3.3.	მგზავრობების სივრცითი განაწილება		ამ მონაცემით განისაზღვრება, რომელ გზებზე და კვანძებზე იქნება ზეგავლენა; საზ. ტრანსპორტის რომელ მიამრთულებაზე/ხაზებზე იქნება მომსახურების გაუმჯობესება საჭირო; სად იქნება საჭირო საფეხმავლო ინფრასტრუქტურის გაუმჯობესება. საპროგნოზო მგზავრობების სივრცითი განაწილების დადგენა უნდა მოხდეს ***შინამეურნეობის სატრანსპორტო კვლევის იმ მაკრო ან მიკრო ზონის მონაცემების საფუძველზე, რომელშიც მდებარეობს საპროექტო ტერიტორია.*** თბილისის შინამეურნეობის სატრანსპორტო კვლევის მონაცემთა ბაზა და ანგარიში ხელმისაწვდომია შემდეგ მისამართზე: http://tbilisi.gov.ge/page/3218
4	**რეკომენდაციები**		ზეგავლენის შეფასების საფუძველზე განისაზღვრება ის ღონისძიებები, რაც საჭიროა დაგეგმილი განაშენიანების მომავალი მაცხოვრებლების და ვიზიტორების ტრანსპორტით უზურუნველყოფისა და მოდალურ განაწილებაში მანქანის როლის შესამცირებლად.
5	**გამოყენებული ლიტერატურა და სტანდარტები**		კვლევის ტექსტურ ნაწილში მითითებული უნდა იყოს კვლევისა და ანალიზისას გამოყენებული სტანდარტები და მეთოდოლოგია და შესაბამისი ლიტერატურა.

ხელმისაწვდომია შემდეგ მისამართზე:
http://tbilisi.gov.ge/page/3218

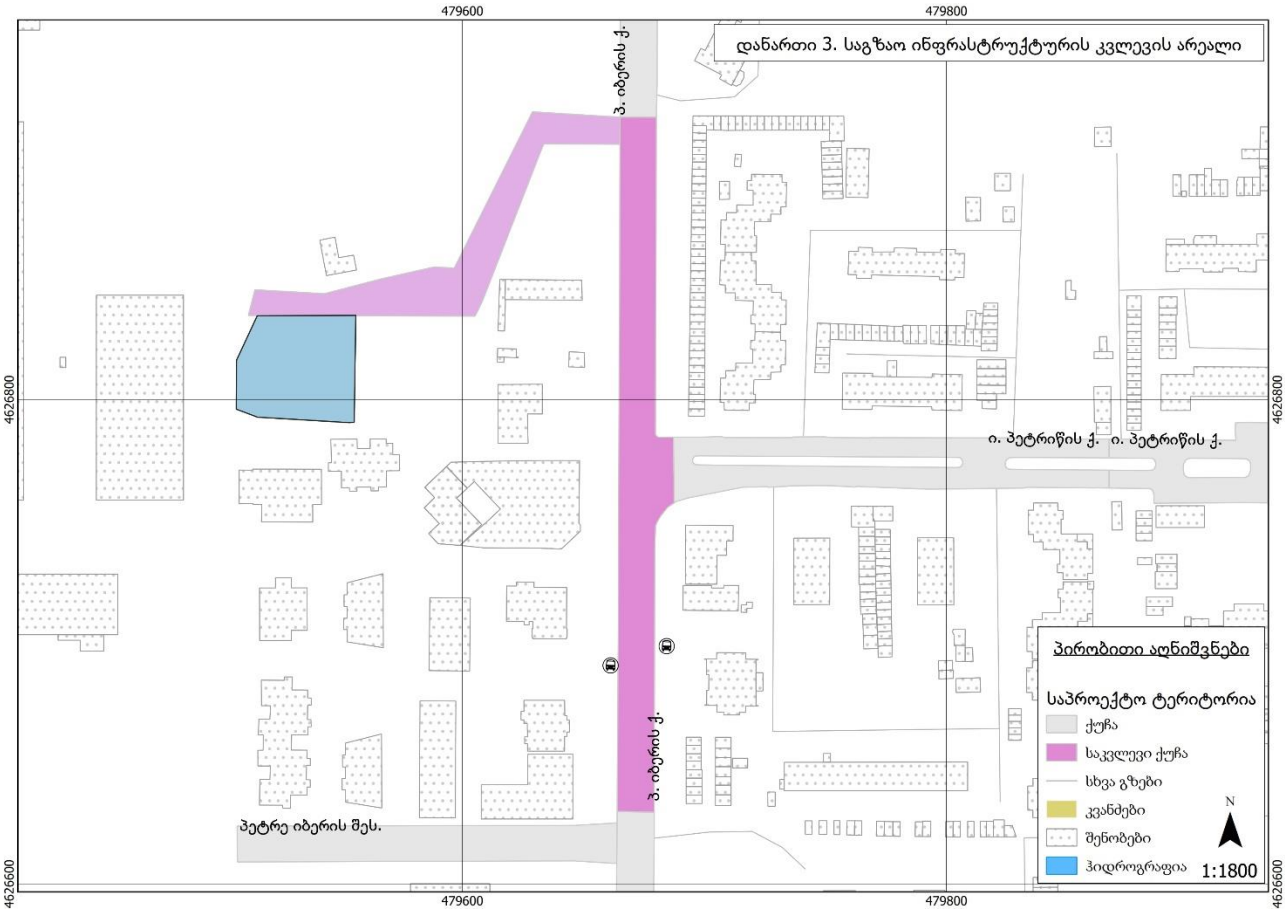

სარჩევი

პროექტის ძირითადი მიზნები და ამოცანები 9
საკვლევი არეალი 9
არსებული სიტუაციის მიმოხილვა 10
საქვეითო მისაწვდომობა 10
საქვეითო ინვენტარიზაცია 11
შემოთავაზებული მშენებლობის მიმოხილვა 12
გენერირებული/მიზიდული ნაკადები და სივრცითი განაწილება 13
გენერირებული ნაკადები 14
გენერირებული (საპროექტო) ნაკადების კალკულაცია - საზოგადოებრივი ტრანსპორტი 19
მიზიდული ნაკადები 22
გამოყენებული ლიტერატურა 27

პროექტის ძირითადი მიზნები და ამოცანები

ჩვენს მიერ შესრულებული სატრანსპორტო კვლევის მიზანია დადგინდეს ქ. თბილისში, ი.პეტრიწის ქუჩის ბოლოში მდებარე მიწის ნაკვეთზე (ს/კ: 01.10.06.001.263) მრავალბინიანი საცხოვრებელი სახლის კომპლექსის არქიტექტურული პროექტის მიზანშეწონილობა საზოგადოებრივი ტრანსპორტისა და ქვეითთა მისაწვდომობის კუთხით.

საკვლევი არეალი

საპროექტო ტერიტორია მდებარეობს როსტევანის ქუჩაზე (ს/კ: 01.10.06.001.263) მისი ფართობი შეადგენს 2010 კვ.მ.-ს.

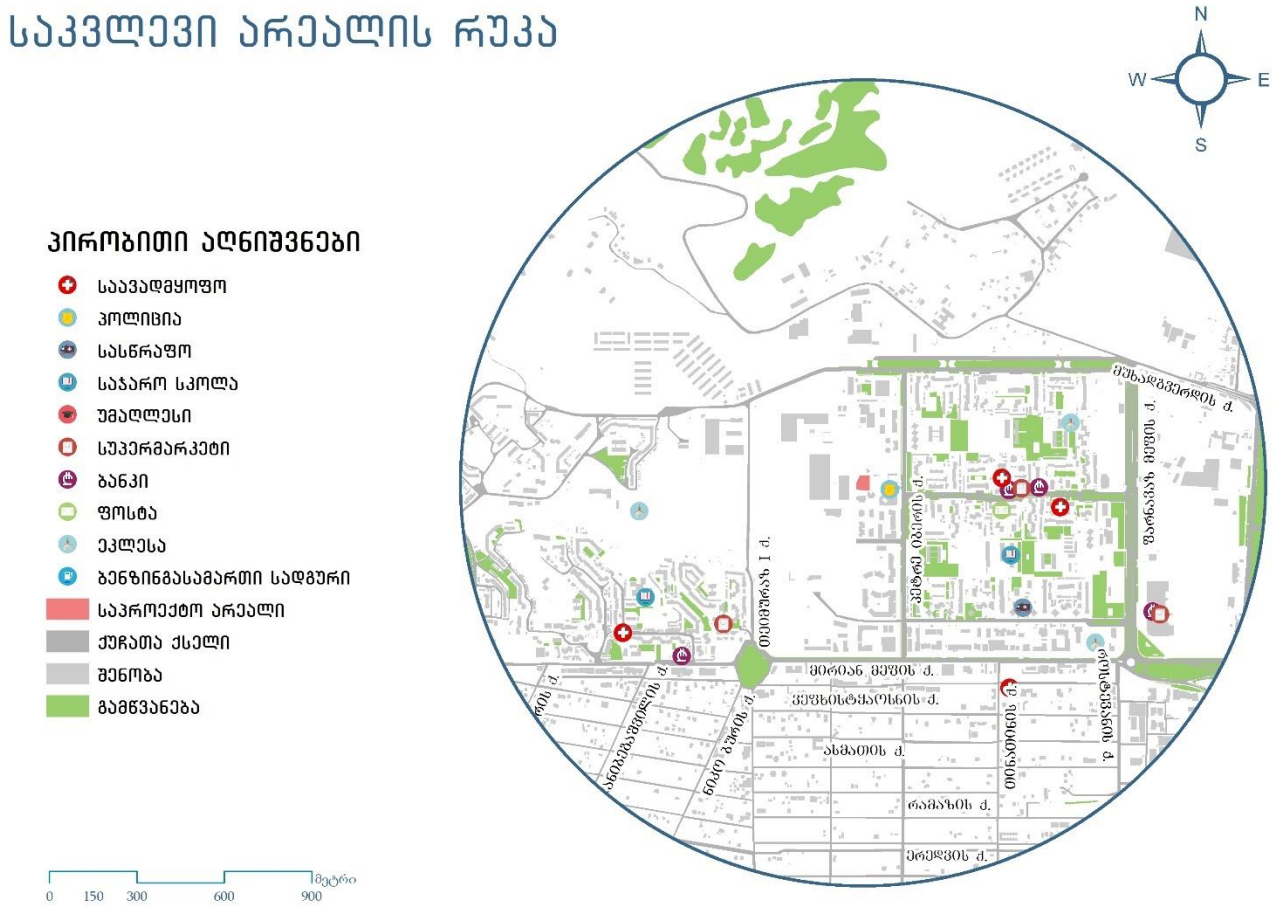

ილუსტრაცია # 1

არსებული სიტუაციის მიმოხილვა

საქვეითო მისაწვდომობა

ქვეითთა მოძრაობის შესწავლისას განვიხილავთ საპროექტო ტერიტორიიდან პ.იბერის ქუჩაზე არსებულ საზოგადოებრივი ტრანსპორტის უახლოეს გაჩერებებამდე მათ გადაადგილებას.

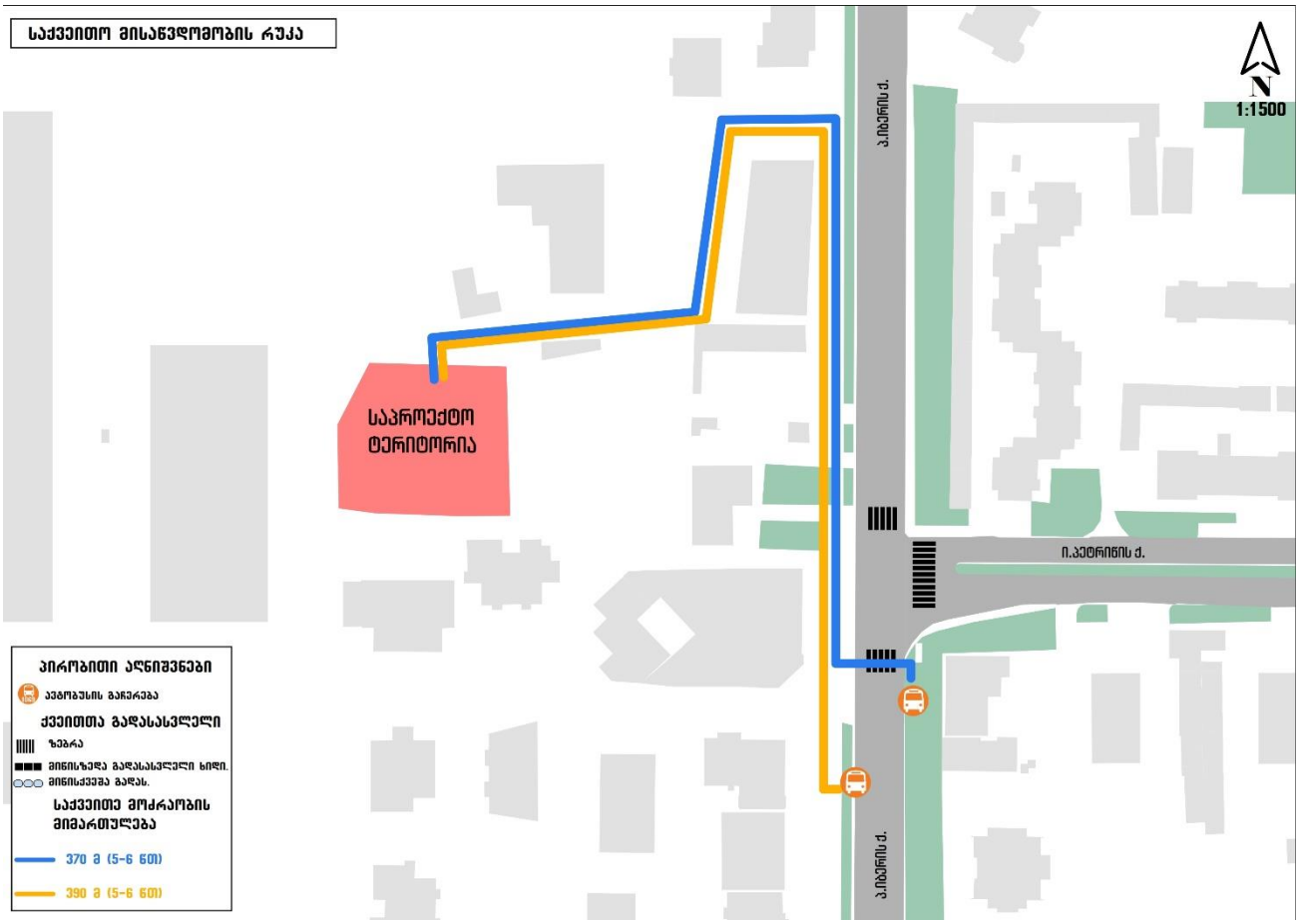

ილუსტრაცია # 2

საქვეითო ინვენტარიზაცია

საქვეითე ინფრასტრუქტურის კუთხით პრობლემები გვხვდება საკვლევი არეალის ნაწილზე. როგორც საქვეითე ინფრასტრუქტურის ინვენტარიზაციის რუკაზეა გამოსახული, (ილუსტრაცია # 3) საპროექტო ტერიტორიის მიმდებარედ შიდა საუბნო გზაზე მოსაწყობია საგზაო ინფრასტრუქტურა, პ.იბერის ქუჩაზე ტროტუარები დამაკმაყოფილებელია.

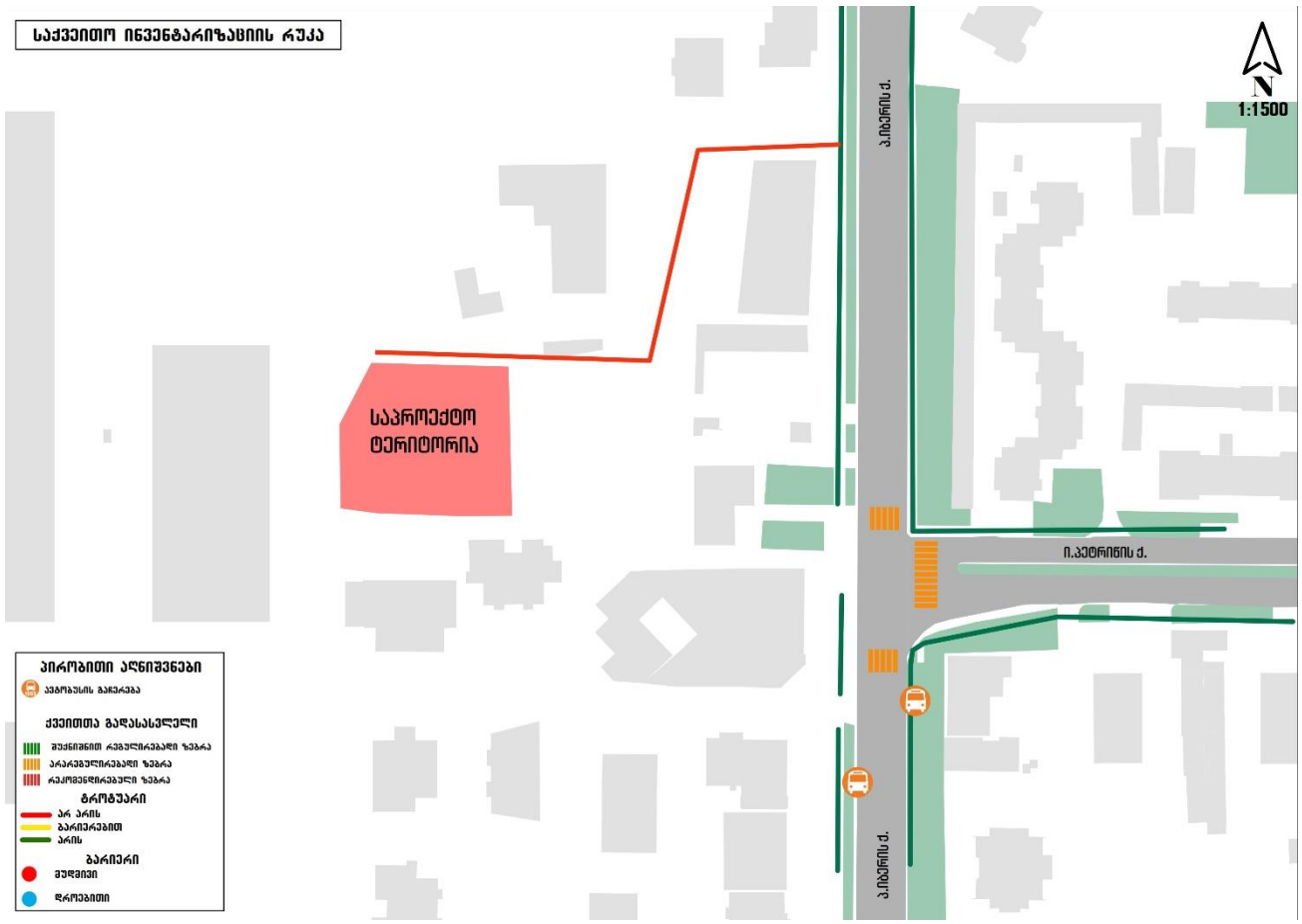

ილუსტრაცია # 3

შემოთავაზებული მშენებლობის მიმოხილვა

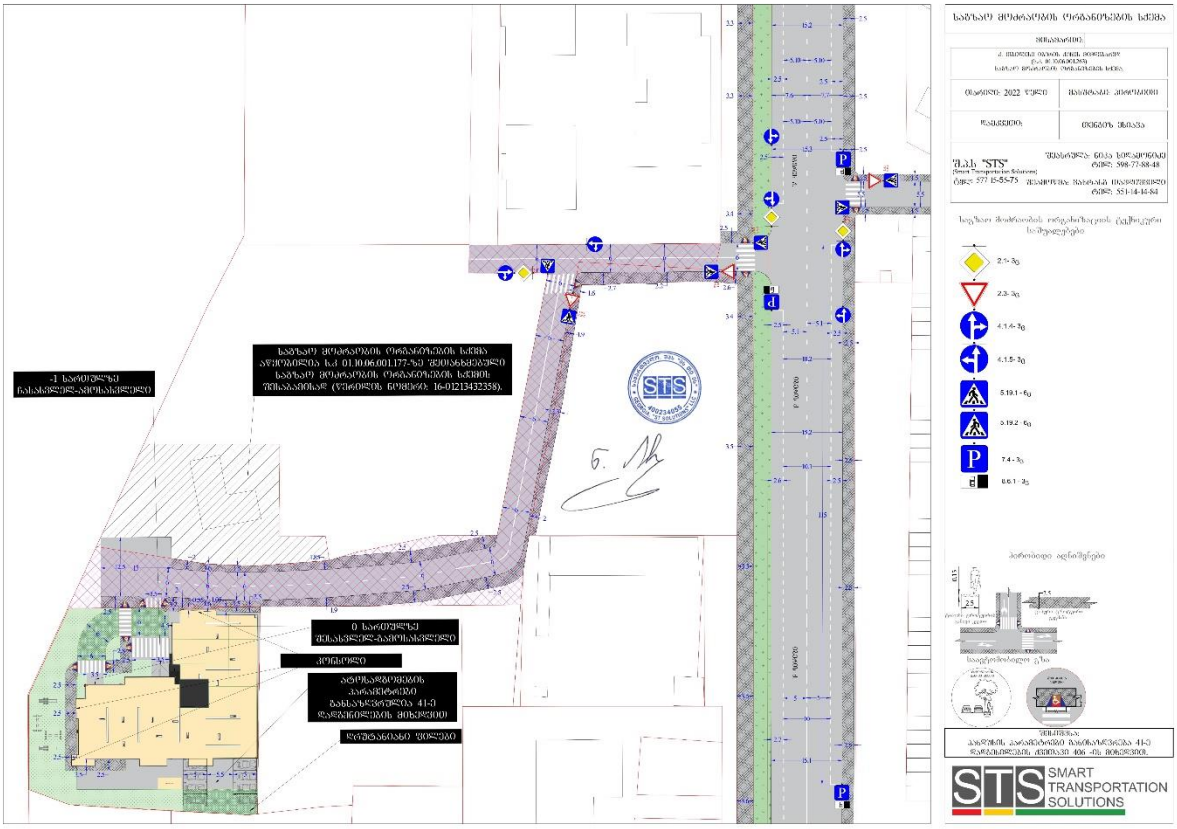

ილუსტრაცია # 4

საპროექტო შენობისთვის გამოყოფილია 2010 კვ.მ მიწის ნაკვეთი, რომელიც მდებარეობს ქ.თბილისში, დიღომის ტერიტორიაზე. შენობა 11 სართულიანია, რომლის სიმაღლეც შეადგენს 42. აქედან 1 სართულზე, მოეწყობა საპარკინგე სივრცე, 1 სართულზე საოფისე ფართი დანარჩენ 9 სართულზე კი- საცხოვრებელი ბინები. ფასადები მოპირკეთდება მაღალი ხარისხის მუქი ნაცრისფერი და თეთრი საფასადე საღებავით, რომელიც შექმნის კონტრასტს არსებულ ერთფეროვან გარემოში. გარე კარ-ფანჯრებისთვის გამოვიყენებთ მეტალოპლასმასი რუხ ვიტრაჟებს, აივნებისთვის გათვალისწინებულია ბლოკის და ლითონის კომბინაციის მოაჯირი. მზიდი კონსტრუქცია წარმოადგენს მონოლითური რკინაბეტონის კარკასს,ხოლო სართულშუა გადახურვა მოეწყობა მონოლითური ფილით.

დასახელება	რაოდენობა	განზომილება
მიწის ნაკვეთი ფართობი	2010	მ²
საცხოვრებელი ფართობი	6174	მ²
საოფისე ფართობი	652.4	მ²
საზაფხულო ფართობი	1180.9	მ²
პარკირების ფართობი	1776.1	მ²

ცხრილი N 1. ფართების განაწილება

გენერირებული/მიზიდული ნაკადები და სივრცითი განაწილება

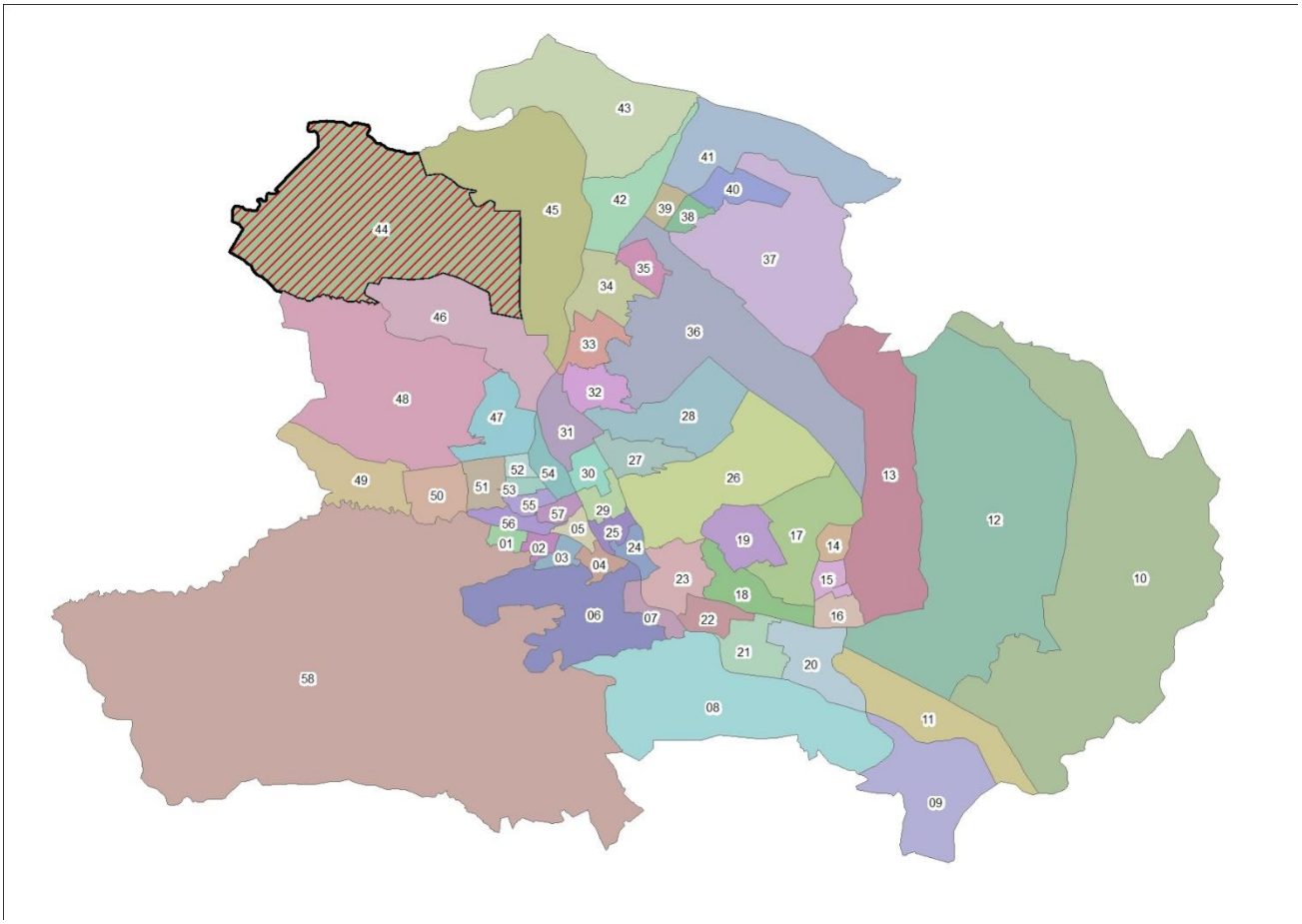

ილუსტრაცია # 5

გადაადგილებების სივრცითი და მათემატიკური ანალიზის შედეგად მიღებულ მონაცემებზე დაყრდნობით შეიქმნა სატრანსპორტო ნაკადების განაწილების რუკა სამიზნე მაკრო ზონების მიხედვით, რომელიც მთელ ქალაქზე განზოგადდება არსებული სატრანსპორტო ნაკადების გათვალისწინებით.

კვლევის შედეგად მიღებული მონაცემებიდან გამოყვანილი კოეფიციენტების მიხედვით მოხდა ჩვენს მიერ დათვლილი სატრანსპორტო ნაკადების პროპორციული გადანაწილება იმ კვანძებზეც, რომლების ანალიზიც მოთხოვნილია დავალების სახით ქ. თბილისის მუნიციპალიტეტის მერიის მიერ.

გენერირებული ნაკადები

დასახელება	რაოდენობა
გამოკითხული შინამეურნეობა	120
გამოკითხული ადამიანები	351
ყველა სახის გადაადგილება	548
გამოკითხულ შინამეურნეობათა მფლობელობაში არსებული მოტორიზებული სატრანსპორტო საშუალებები	83
ავტომობილიზაციის კოეფიციენტი მაკრო ზონისტვის	0.69
გადაადგილებები	
ავტომობილის მძღოლი	144
ავტომობილის მგზავრი	61
ტაქსით	17
საზოგადოებრივი ტრანსპორტი	161
ქვეითი	160
სხვა გადაადგილება	5

ცხრილი N 2

იმის გასარკვევად, თუ რა სახის ტრანსპორტით გადაადგილება ჭარბობს აღნიშნული მიკრო ზონებიდან, მოხდა მათი მოდალური განაწილება გადაადგილების საშუალებების

მიხედვით:

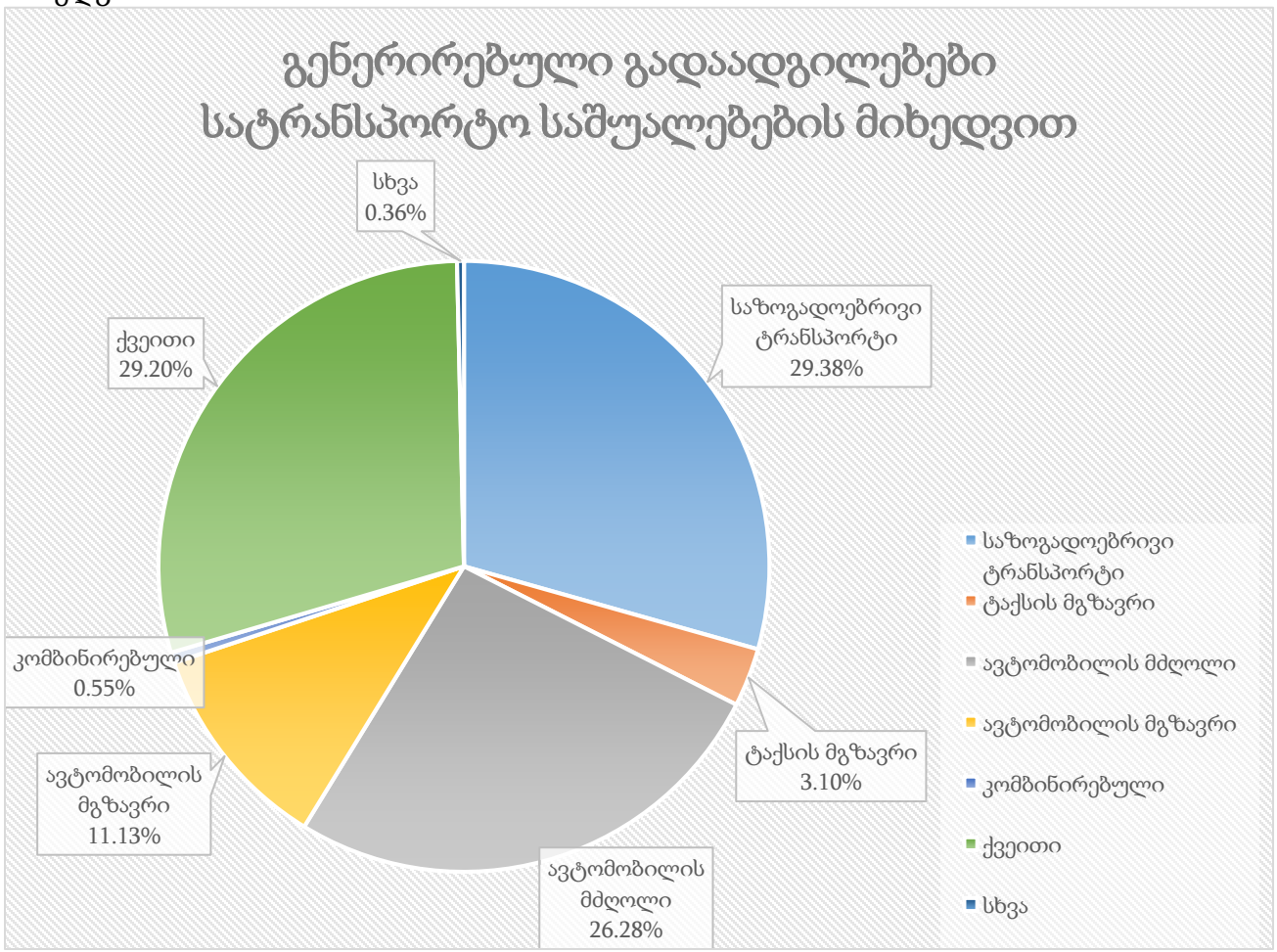

ილუსტრაცია # 6

აღნიშნულ ინფორმაციაზე დაყრდნობით, მოხდა მოტორიზებული სატრანსპორტო კერძო საშუალებებით გადაადგილების ანალიზი გეოსაინფორმაციო საშუალებების გამოყენებით, რათა მომხდარიყო მათი სივრცული აღქმა/განაწილება.

საკვლევი ზონიდან ყველა მიმართულებით კერძო ტრანსპორტით გადაადგილებების რიცხვი შეადგენს 222-ს, რაც მთლიანი გადაადგილებების 40.5%-ა. შემდგომ ილუსტრაციაში მოცემულია საკვლევი ზონის შიგნით(N44) ზონის შიგნით არსებული გადაადგილებების მოდალური განაწილება.

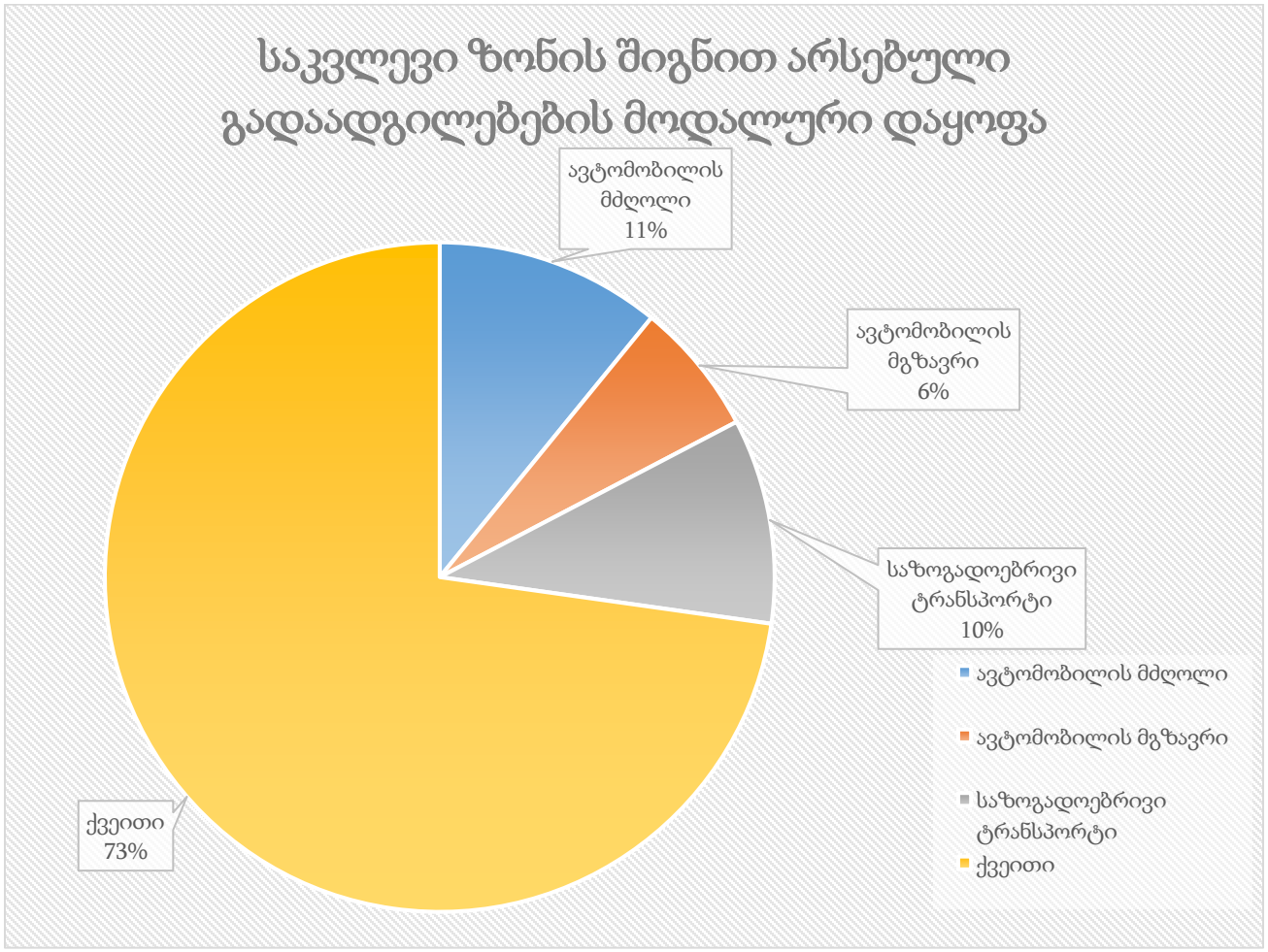

ილუსტრაცია # 7

რუკაზე გამოსახულია ავტომობილით გადაადგილებების სივრცითი განაწილება რაოდენობის მიხედვით სამიზნე ზონებში. უნდა აღინიშნოს, რომ ავტომობილებით გადაადგილების სრული რაოდენობის 15.8% ხორციელდება თვითონ საკვლევი მაკრო ზონის შიგნით. საკვლევი ზონის შიგნით ასევე პოპულარულია ფეხით სიარულიც(73%).

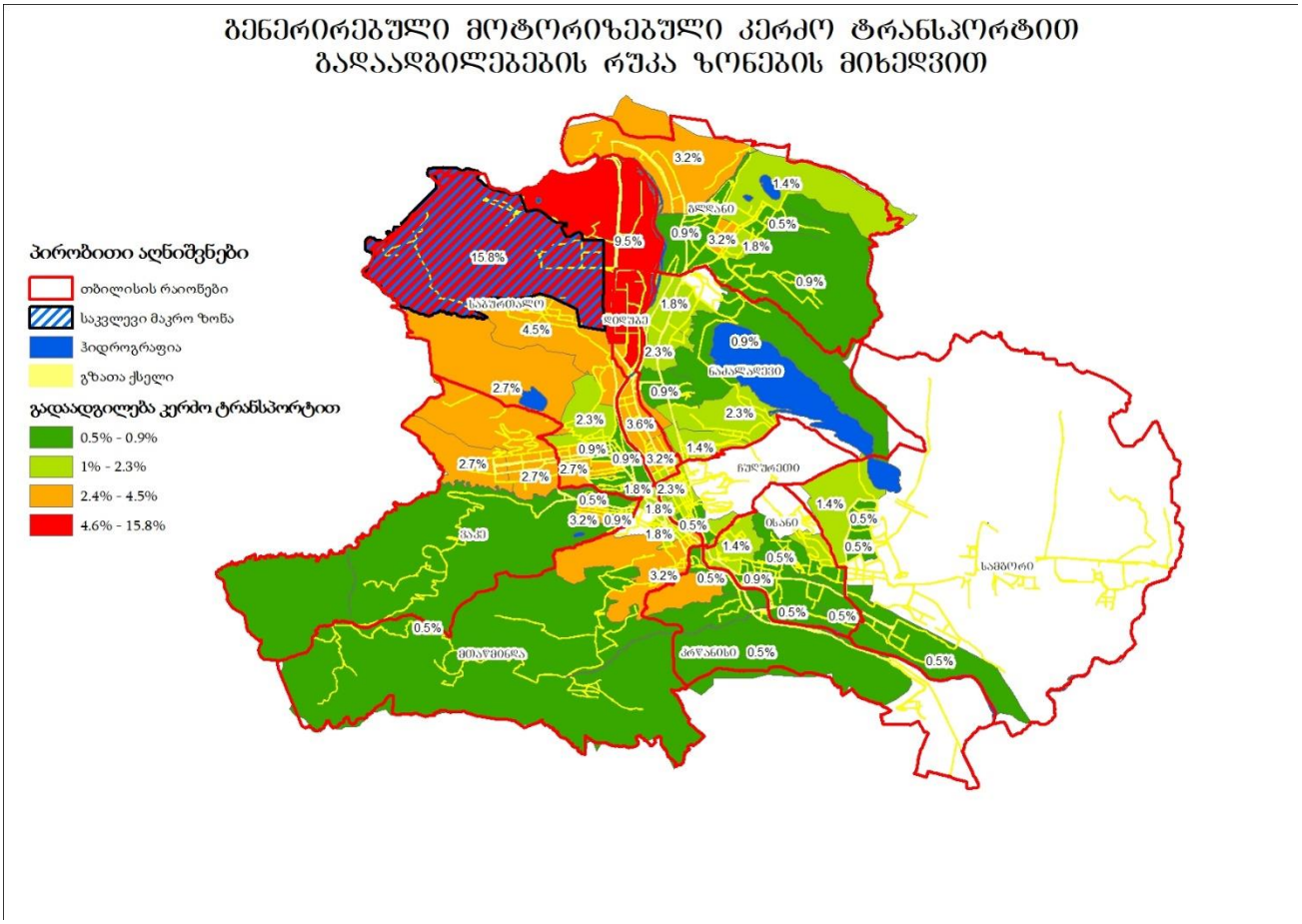

ილუსტრაცია # 8

შემდგომ ეტაპზე მოხდა საკვლევი მიკროზონებიდან გენერირებული გადაადგილებების კვლევა მოტივის მიხედვით. ილუსტრაციაზე მოცემულია გადანაწილების პროცენტული მაჩვენებლები გადაადგილების მოტივის მიხედვით:

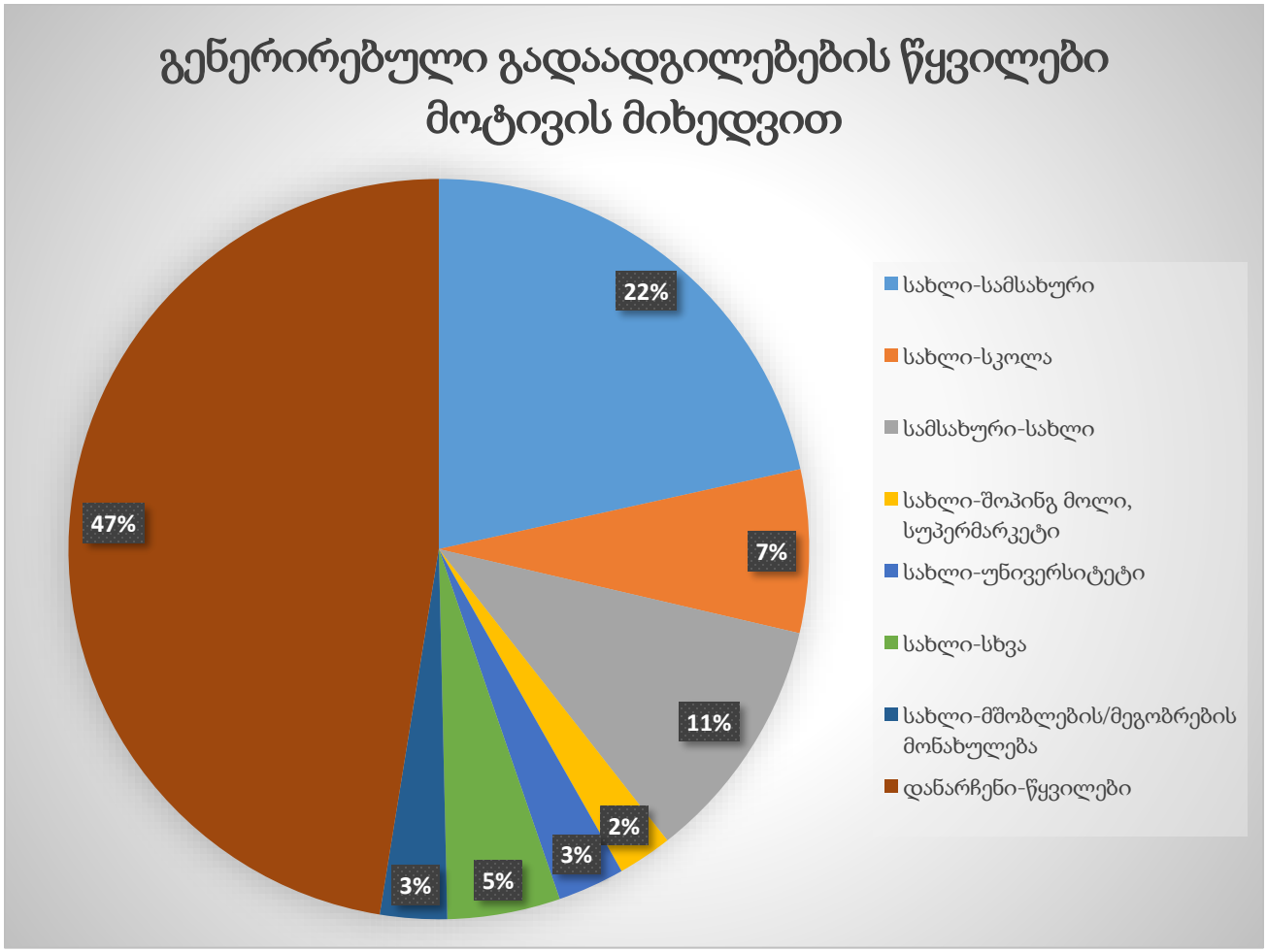

ილუსტრაცია # 9

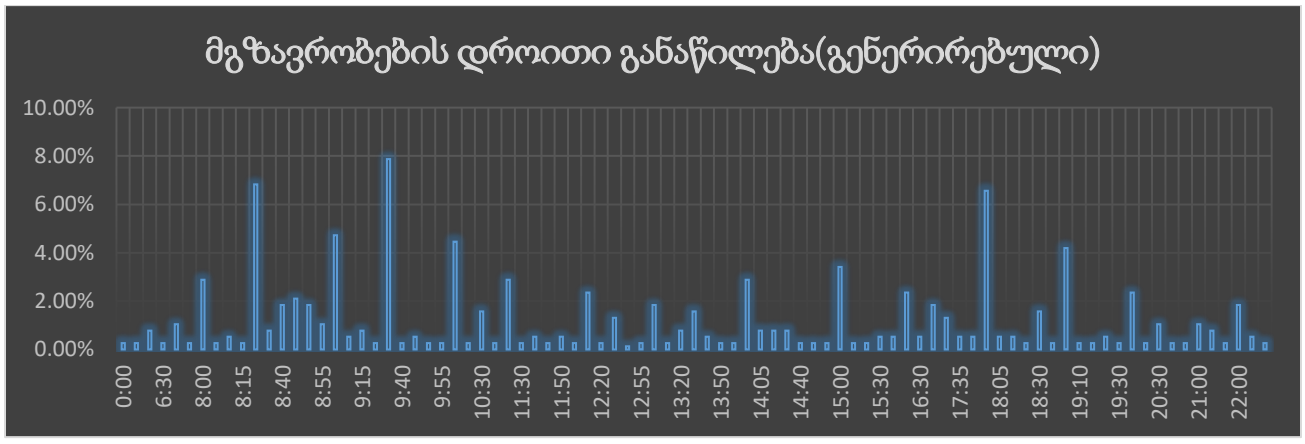

ცხრილი N 3

გენერირებული (საპროექტო) ნაკადების კალკულაცია – საზოგადოებრივი ტრანსპორტი

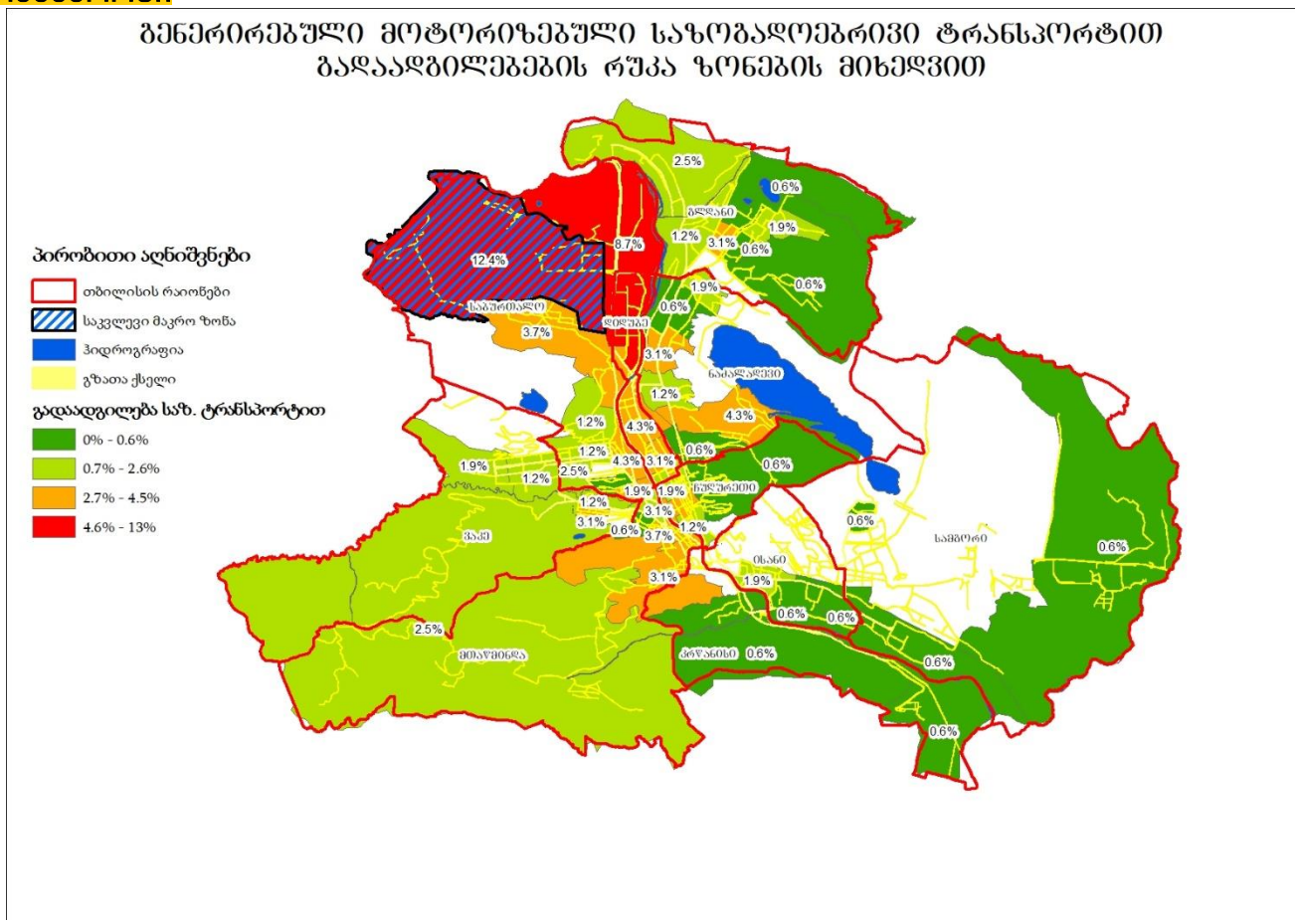

ილუსტრაცია # 10

რუკაზე გამოსახულია საზოგადოებრივი ტრანსპორტით გადაადგილებების ინტენსივობა ფერების გრადაციით.

შემდგომ ცხრილში მოცემულია გენერირებული ადამიანების რაოდენობების ანგარიშები ფართების ტიპების მიხედვით:

	ფართი	კოეფიციენტი[1]	ადამიანების რაოდენობა	კოეფიციენტი[2]	გადაადგილებების სრული რაოდენობა
საცხოვრებელი	6174	18.6	332	1.56	518
საოფისე	652.4	9.3	70	2	140

ცხრილი N 4 მიზიდული გადაადგილებები (შინამეურნეობების კვლევა)

საცხოვრებელ ფართზე გამოყვანილი სავარაუდო მაცხოვრებლების რაოდენობიდან(318) შეგვიძლია ვიანგარიშოთ დღიური სავარაუდო გადაადგილებების რაოდენობა:

[1] კოეფიციენტი აღებულია საქართველოს მთავრობის დადგენილება N 41-დან (2016 წლის 28 იანვარი ქ. თბილისი, დაკავებულობა)

[2] ადამიანების გამოთვლილი რაოდენობის მიერ შესრულებული სრული დღიური გადაადგილებების კოეფიციენტი (შინამეურნეობების გადაადგილებების კვლევა (SYSTRA, 2016))

$$\text{დღიური გადაადგილება} = \mathbf{332} * \mathbf{1.56}^{3} = \mathbf{518}$$

$$\textit{დილის პიკის საათი} = 518 * \mathbf{30\%}^{4} = \mathbf{155}$$

შინამეურნეობების მობილობის კვლევის ანალიზისას ვარკვევთ დილის პიკის საათში შესრულებულ გადაადგილებების მოდალურ განაწილებას:

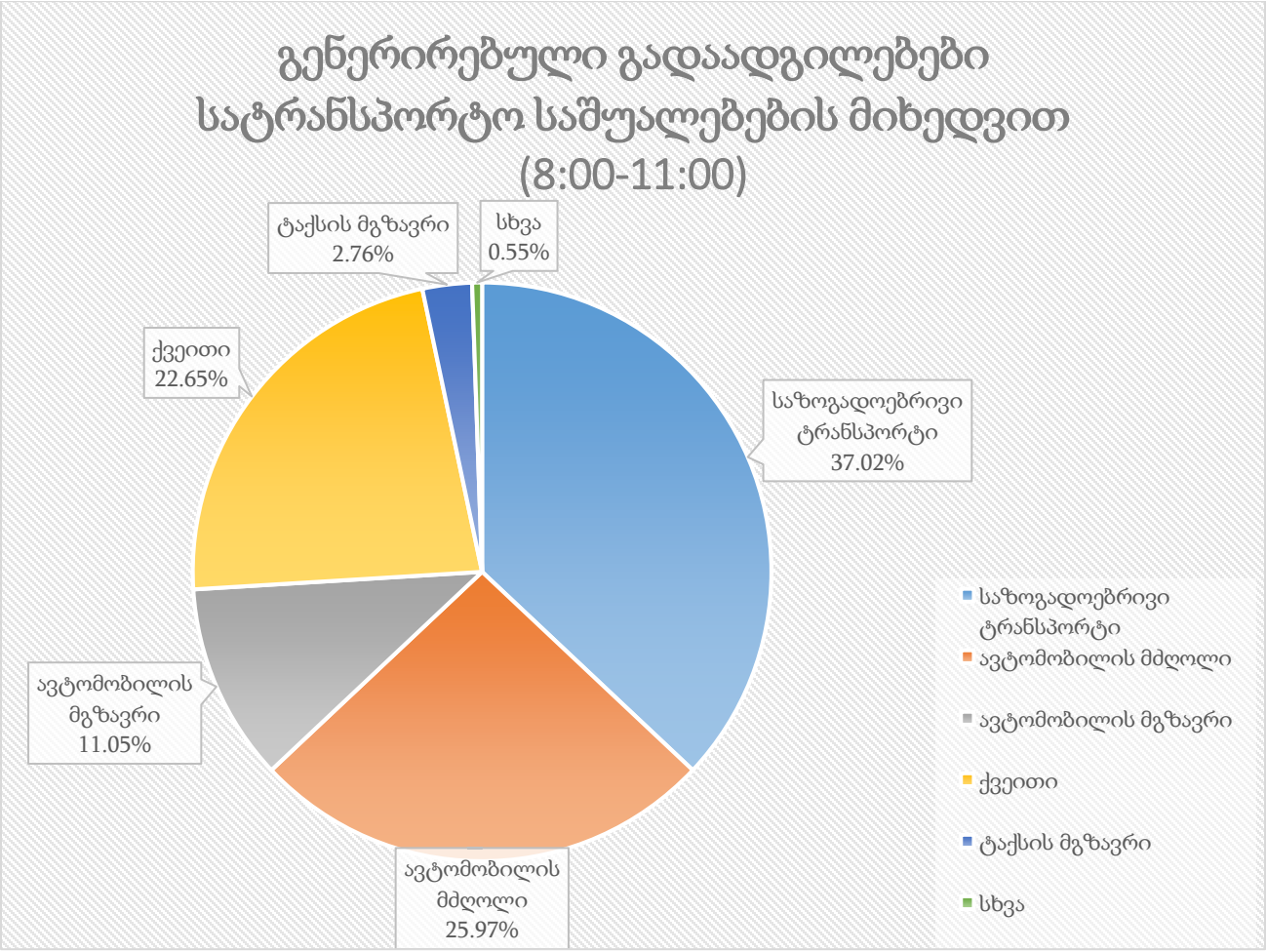

ილუსტრაცია # 11

	გენერირებული გადაადგილება დილის პიკის საათში	კოეფიციენტი	გადაადგილების რაოდენობა
საზოგადოებრივი ტრანსპორტი	**155**	**0.37**	**58**
ქვეითი	**155**	**0.23**	**35**
ავტომობილის მგზავრი	**155**	**0.11**	**17**

[3] 1.56 - დღიური გადაადგილების მაჩვენებელი თბილისის საშუალო მაცხოვრებლისთვის (შინამეურნეობების გადაადგილებების კვლევა (SYSTRA, 2016))

[4] 30% -დილის პიკის საათის გენერირებული გადაადგილებების წილი (შინამეურნეობების გადაადგილებების კვლევა (SYSTRA, 2016))

ავტომობილის მძღოლი	**155**	**0.26**	**40**
ტაქსის მგზავრი	**155**	**0.03**	**4**
სხვა	**155**	**0.01**	**1**

ცხრილი N 5 დილის პიკის საათში გენერირებული გადაადგილებები საცხოვრებლიდან

შემდეგ დიაგრამაზე ნაჩვენებია საღამოს პიკის საათში საოფისე ფართიდან გენერირებული ადამიანების მოდალური განაწილება გდაადგილების საშუალებების მიხედვით:

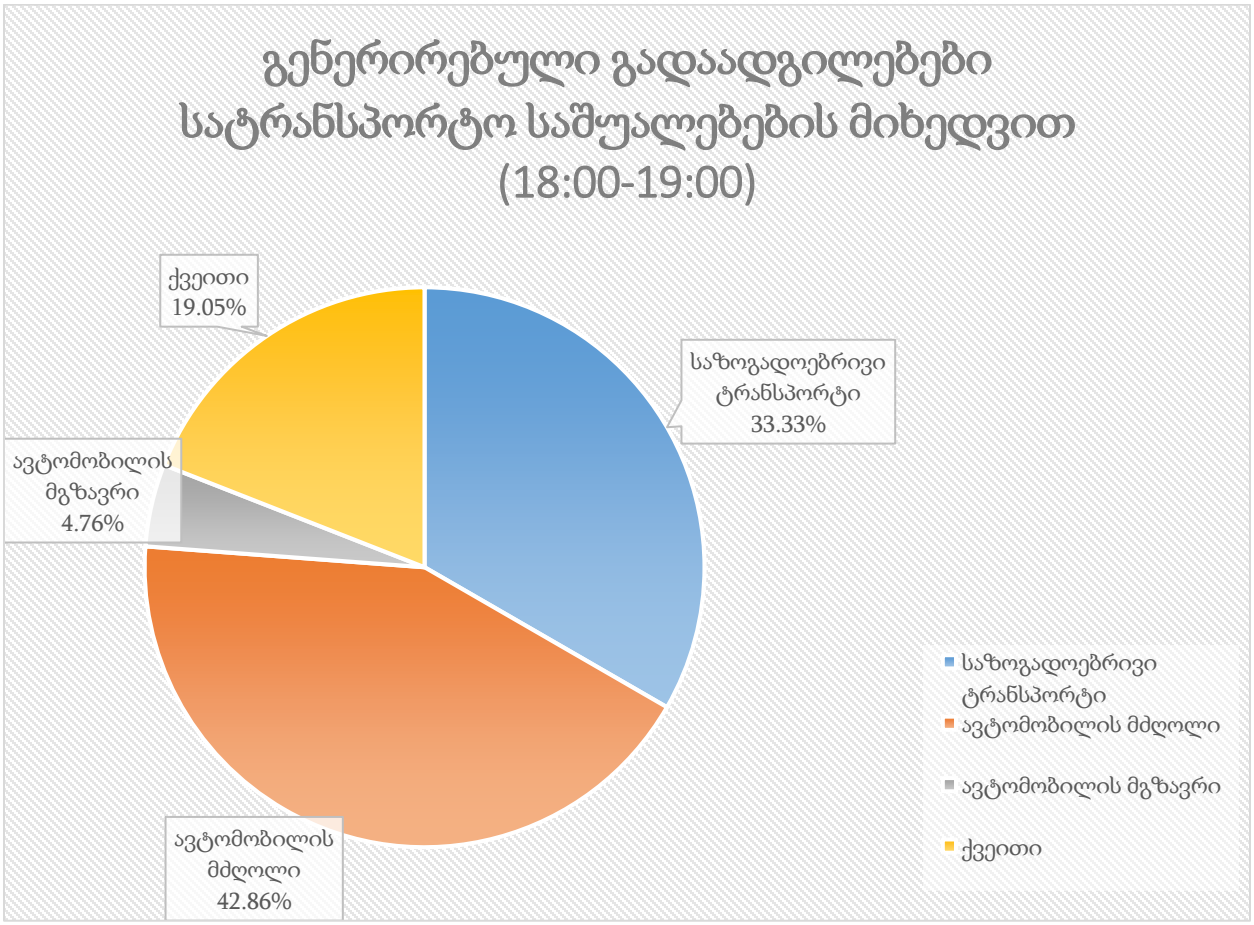

ილუსტრაცია# 1

	გენერირებული გადაადგილება საღამოს პიკის საათში	კოეფიციენტი	გადაადგილების რაოდენობა
საზოგადოებრივი ტრანსპორტი	**70**	**0.33**	**23**
ქვეითი	**70**	**0.19**	**13**
ავტომობილის მგზავრი	**70**	**0.05**	**3**
ავტომობილის მძღოლი	**70**	**0.43**	**30**

ცხრილი N 6 საღამოს პიკის საათში გენერირებული გადაადგილებები ოფისიდან

მიზიდული ნაკადები

საკვლევ მიკროზონებში მიზიდული ნაკადების შემთხვევაში გადაადგილებების რაოდენობა ყველა სხვა ზონიდან შეადგენს 543- ს.

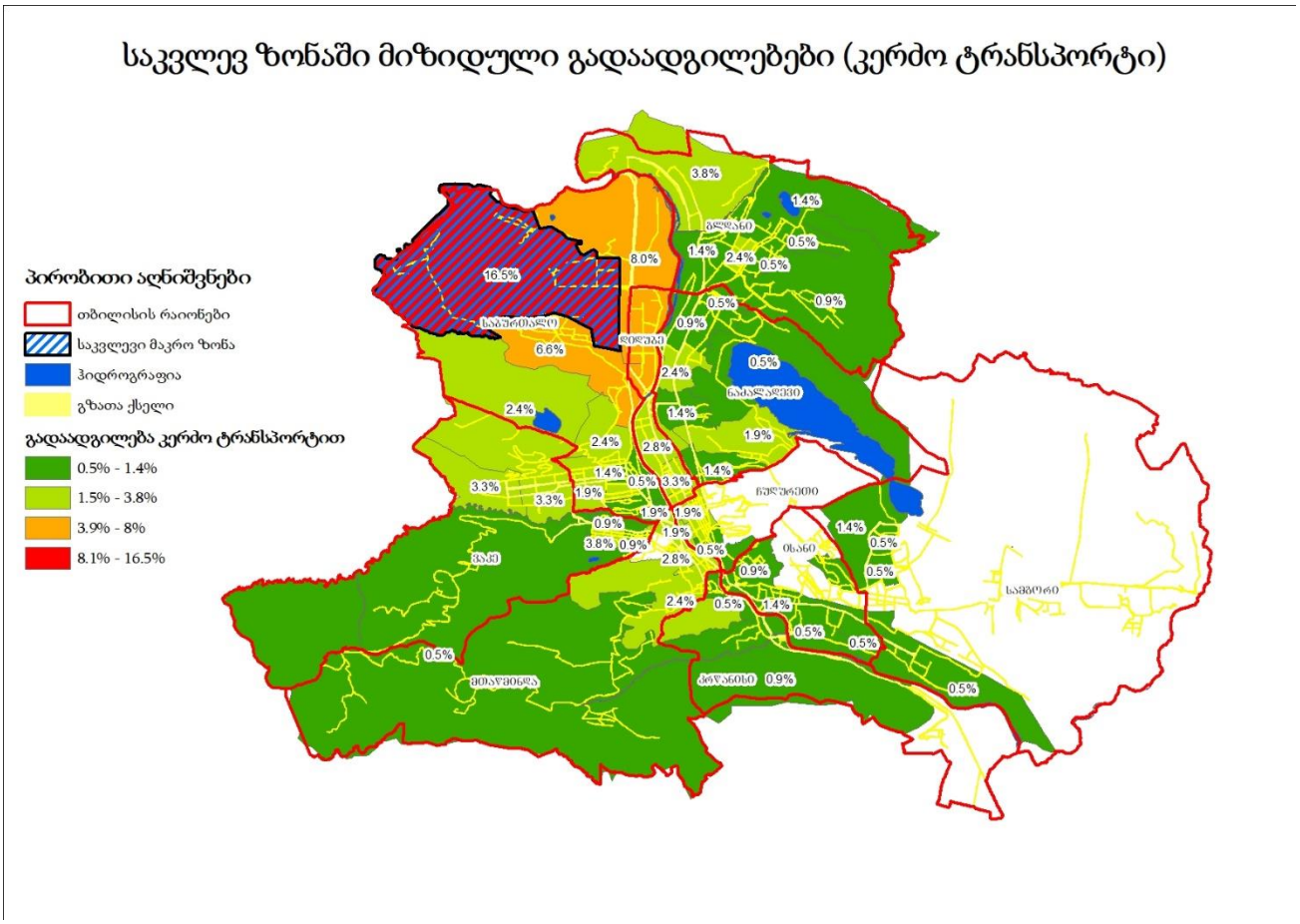

ილუსტრაცია # 12

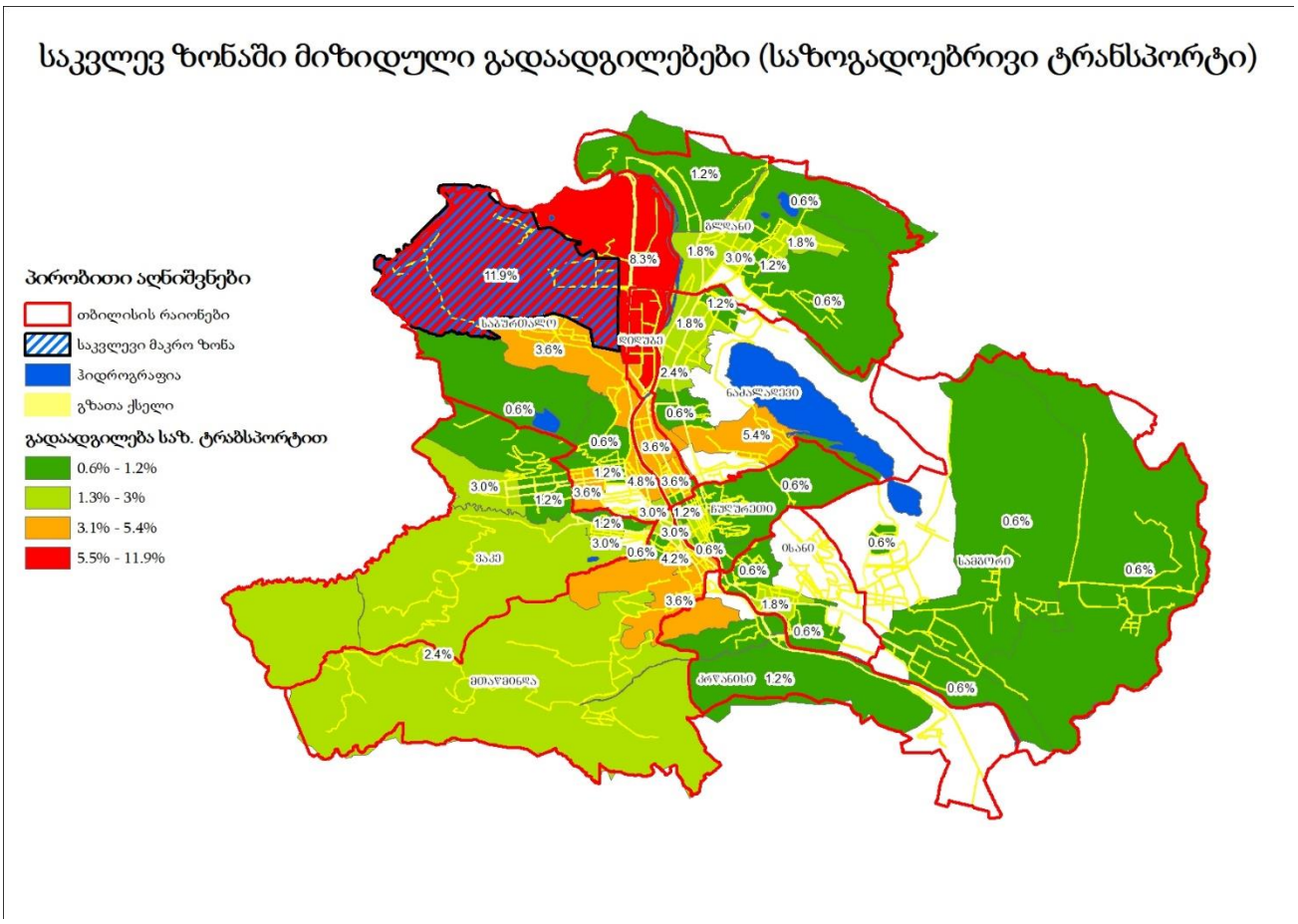

ილუსტრაცია # 13

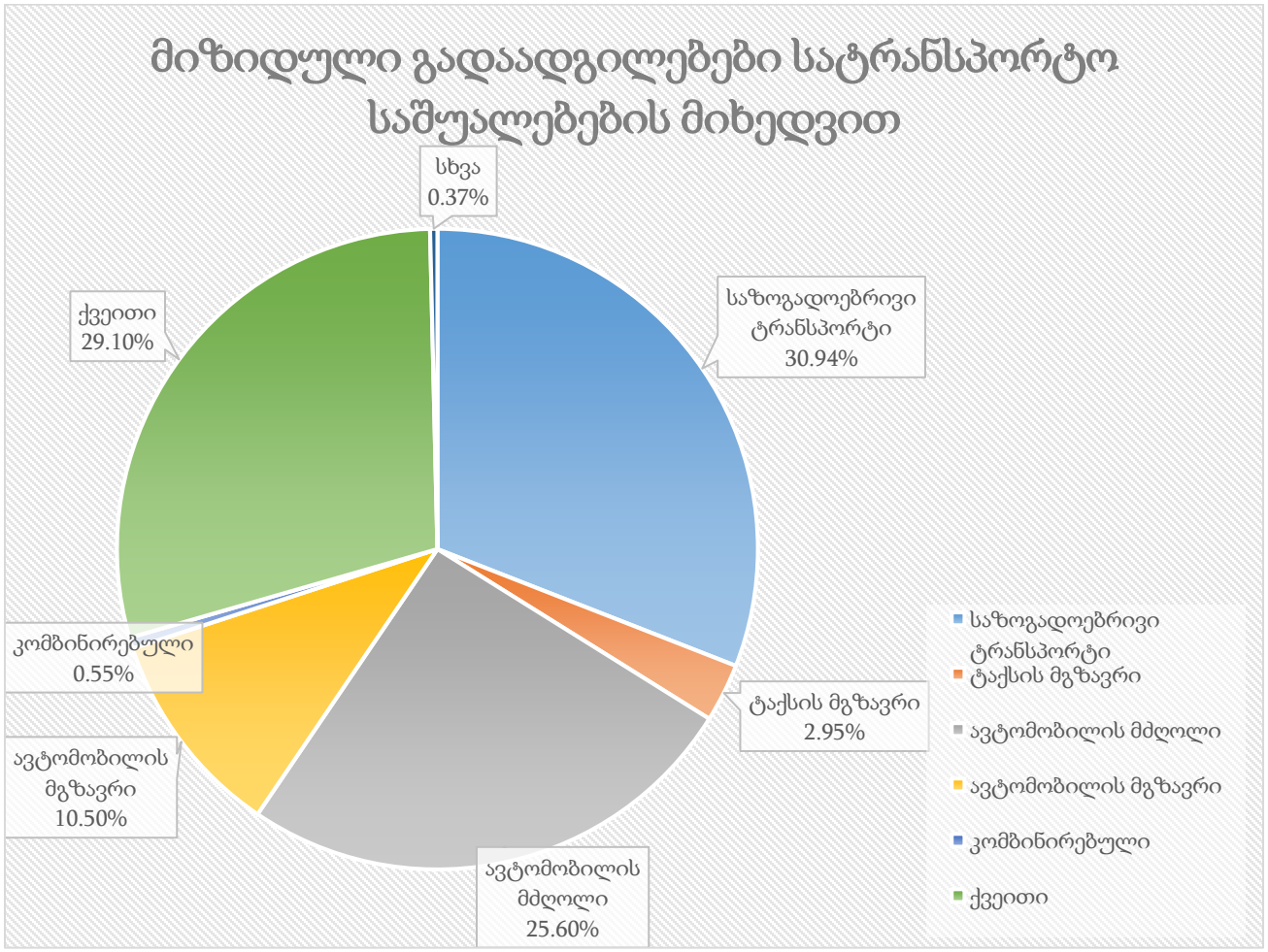

ცხრილი N 7

შემდეგ დიაგრამაზე ნაჩვენებია დილის პიკის საათში საოფისე ფართზე მოზიდული ადამიანების მოდალური განაწილება გდაადგილების საშუალებების მიხედვით:

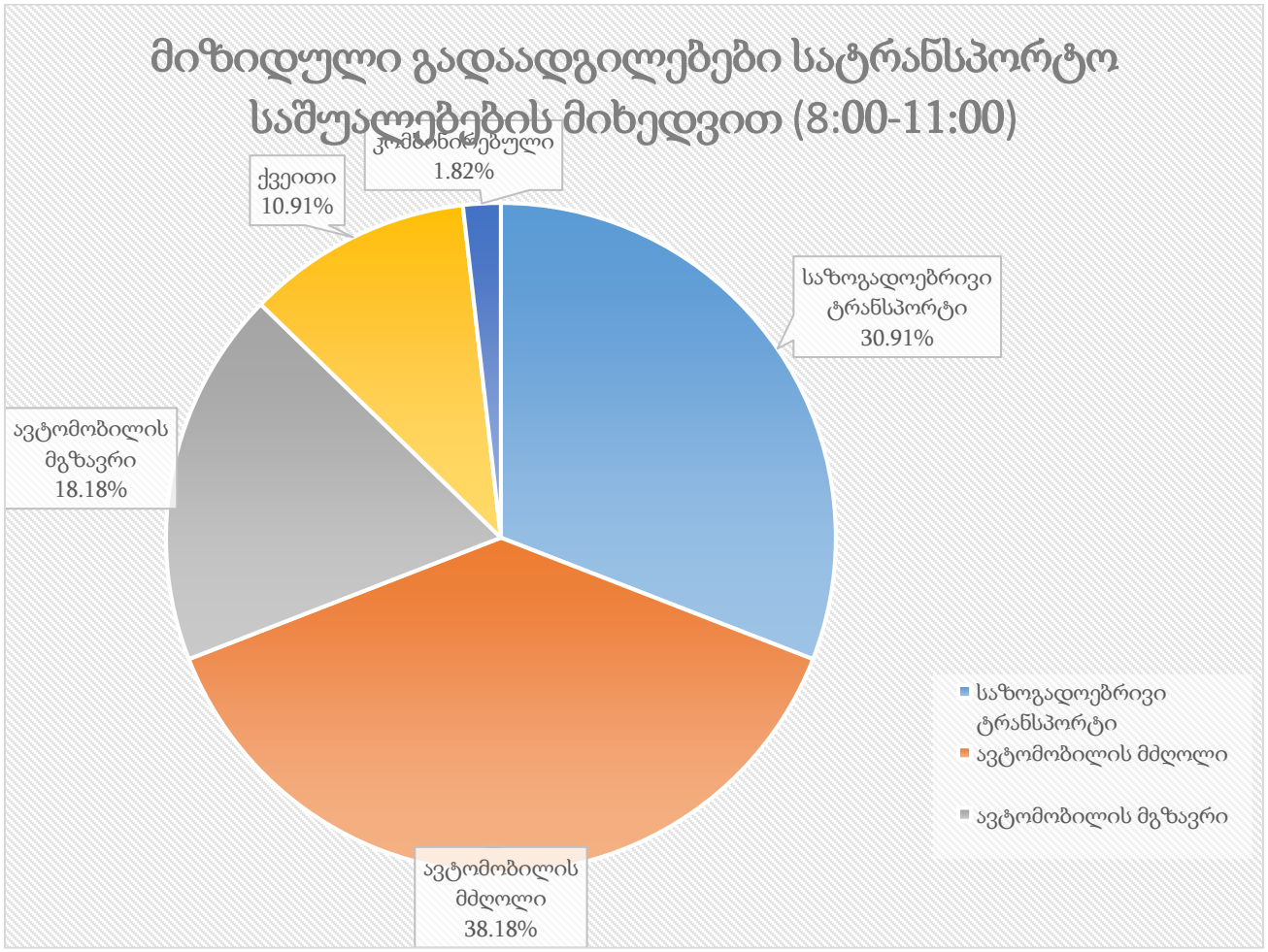

ილუსტრაცია # 14

	მიზიდული გადაადგილება დილის პიკის საათში	კოეფიციენტი	გადაადგილების რაოდენობა
საზოგადოებრივი ტრანსპორტი	70	0.31	22
ქვეითი	70	0.11	8
ავტომობილის მგზავრი	70	0.18	13
ავტომობილის მძღოლი	70	0.38	27
სხვა	70	0.00	0

ცხრილი N 8 დილის პიკის საათში ოფისში მიზიდული გადაადგილებები

$$\text{საღამოს პიკის საათი} = 518 * 22\%^{5} = 114$$

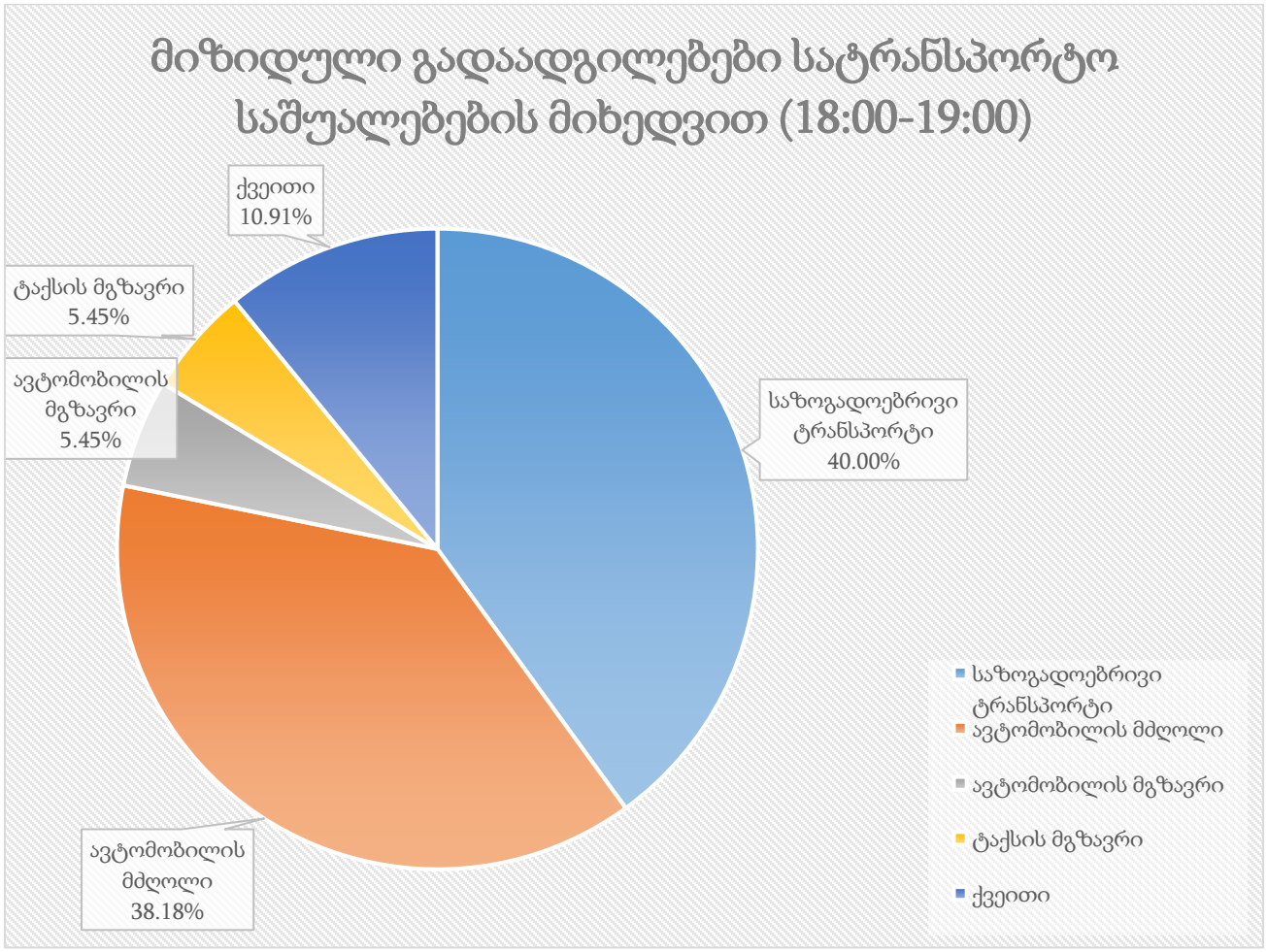

ილუსტრაცია # 15

	მიზიდული გადაადგილება საღამოს პიკის საათში	კოეფიციენტი	გადაადგილების რაოდენობა
საზოგადოებრივი ტრანსპორტი	114	0.40	46
ქვეითი	114	0.11	12
ავტომობილის მგზავრი	114	0.05	6
ავტომობილის მძღოლი	114	0.38	43
სხვა	114	0.05	6

ცხრილი N 9 საღამოს პიკის საათში საცხოვრებელზე მოზიდული გადაადგილებები

[5] 22% -საღამოს პიკის საათის მოზიდული გადაადგილებების წილი (შინამეურნეობების გადაადგილებების კვლევა (SYSTRA, 2016))

გამოყენებული ლიტერატურა

- თბილისის მდგრადი ურბანული ტრანსპორტის სტრატეგია, დეკემბერი 2015 ჟან-მანუელ ჟილი - ინდივიდუალური კონსლულტანტი
- შინამეურნეობების გადაადგილებების კვლევა (SYSTRA, 2016)