დმარკი
არქიტექტორული კომპანია
www.dmark.ge
DMARK ARCHITECTURAL COMPANY

პროექტის დასახელება
მრავალფუნქციური კომპლექსი: სასტუმრო და სასხმარებელი "ქინგს გარდენი"

პროექტის მისამართი
ქ.თბილისი, კრწანისის რაიონი, მირზა გაფის ქუჩა

დამკვეთი
დამკვეთი

დამკვეთის № 2021.017

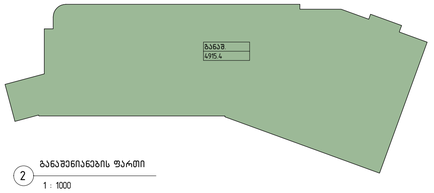

2 ბანაგენიანების ფარგი
1 : 1000

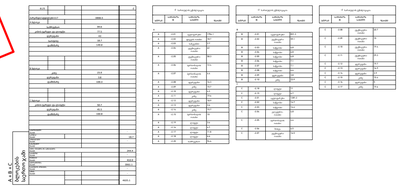

რზ.-2
(k3=2114.0 m²)

რზ-2-ის კონტური

ს.ს.ზ.-2
(k3=673.0 m²)

ბეტონის სანიაღვრე ჭა

118 ავტოსადგომი

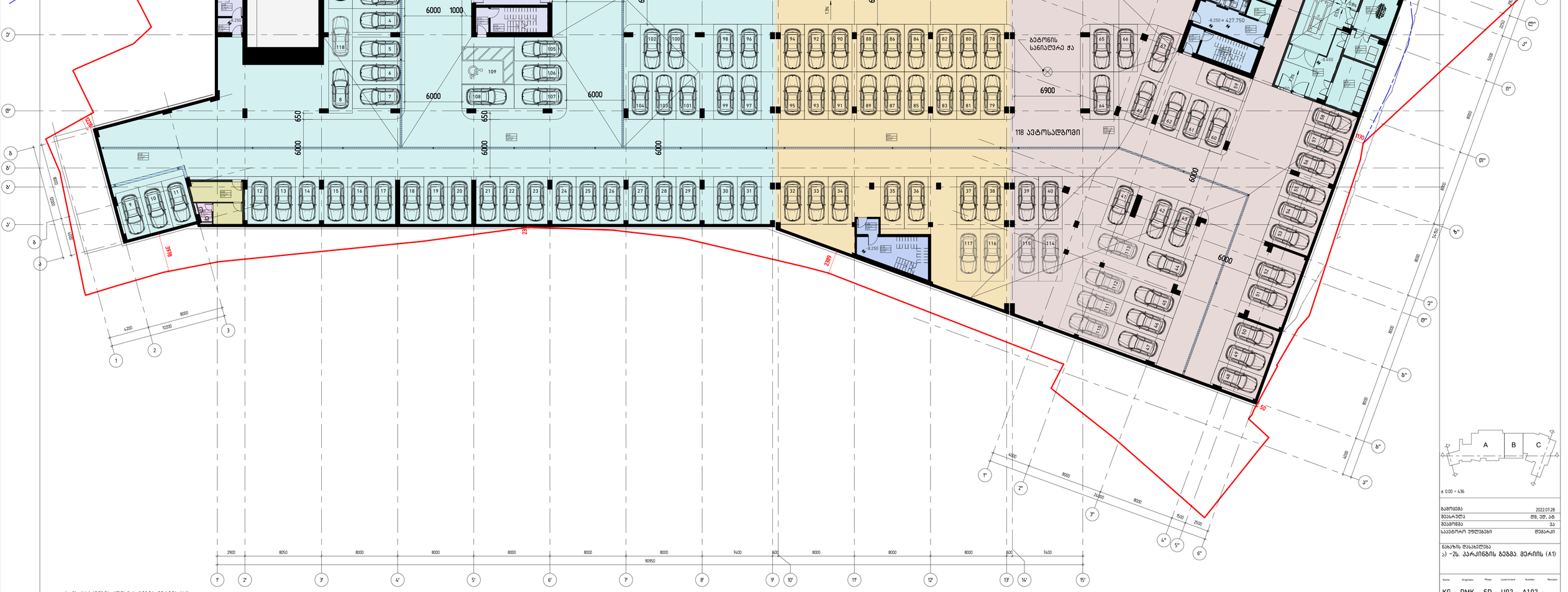

1 ა) -2ს. პარკინგის კონსტრ. გეგმა. მერიის (A1)
1 : 200

± 0.00 = 436

გამოშვება	2022.07.28
შეასრულა	ლმ. ან. აბ
შეამოწმა	ეა
საავტორო უფლებები	დმარკი

ნახაზის დასახელება
ა) -2ს. პარკინგის გეგმა. მერიის (A1)

Name	Originator	Phase	Level/variant	Number	Revision
KG - DMK - SD - U02 - A102 -					

A1

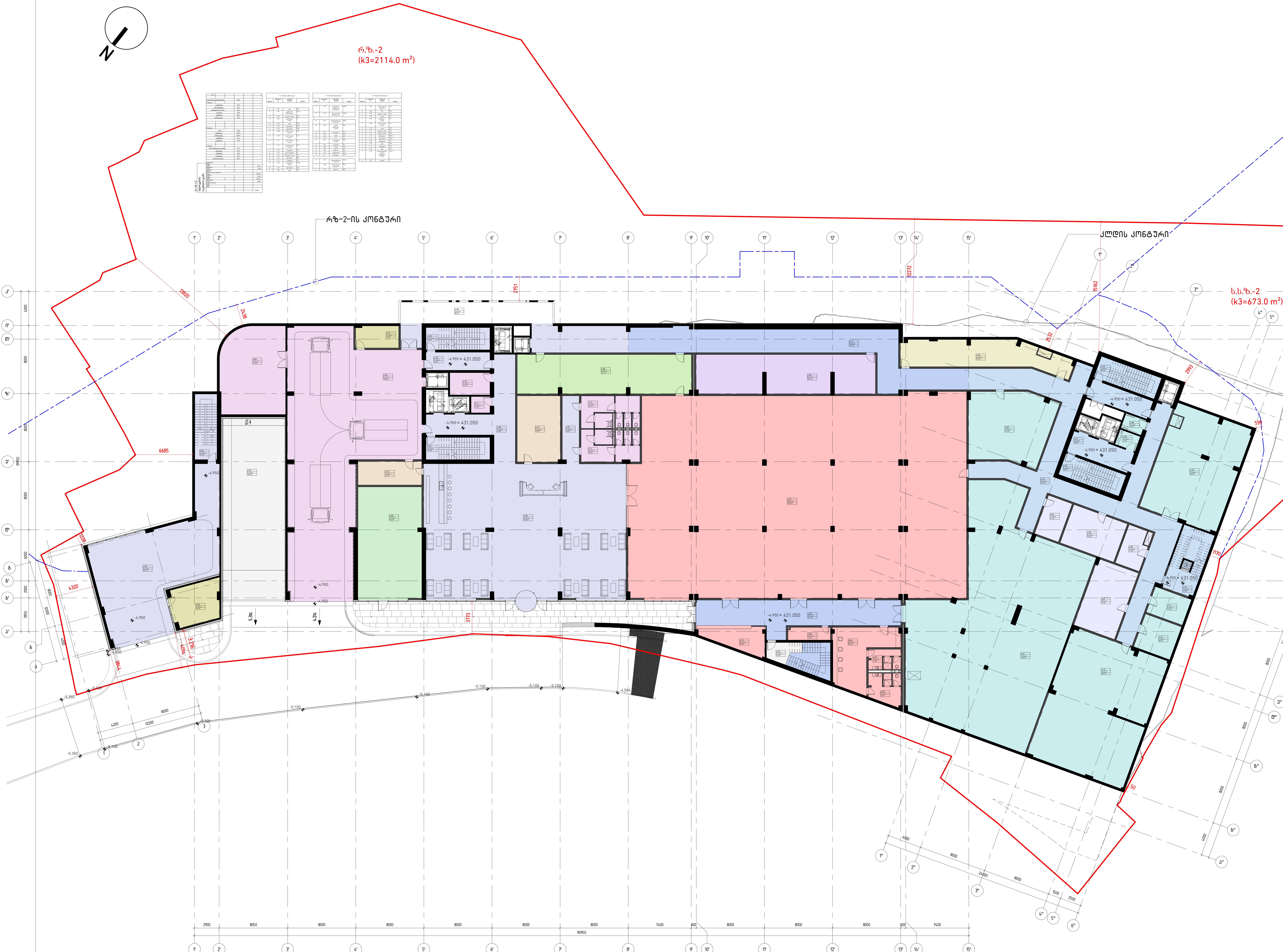

1 ბ) -1ს. გეგმა.
1 : 200

დემარკი
არქიტექტურული კომპანია

www.dmark.ge

DMARK ARCHITECTURAL COMPANY

პროექტის დასახელება
მრავალფუნქციური კომპლექსი: სასტუმრო და საცხოვრებელი "კინგს გარდენი"

პროექტის მისამართი
ქ.თბილისი, კრწანისის რაიონი, მირზა შაფის ქუჩა

დამკვეთი
დამკვეთი

დაკვეთის № 2021.017

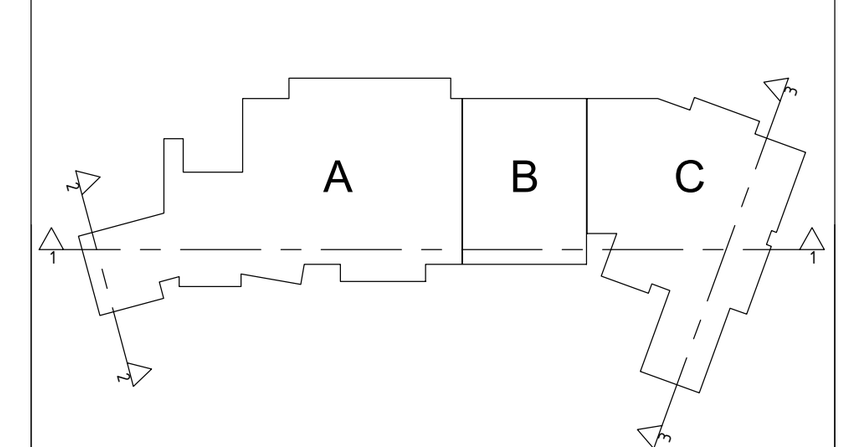

± 0.00 = 436

გამოცემა	2022.07.28
შეასრულა	დმ, ედ, ატ
შეამოწმა	ვა
საავტორო უფლებები	დემარკი

ნახაზის დასახელება
ბ) -1ს. გეგმა. მერიის (A1)

Name	Originator	Phase	Level/orient	Number	Revision
KG -	DMK -	SD -	U01 -	A103 -	

A1



დემარკი
არქიტექტურული კომპანია

www.dmark.ge

D M A R K
A R C H I
T E C T U
R A L C O
M P A N Y

პროექტის დასახელება
მრავალფუნქციური კომპლექსი: სასტუმრო და საცხოვრებელი "კინგს გარდენი"

პროექტის მისამართი
ქ.თბილისი, კრწანისის რაიონი, მირზა შაფის ქუჩა

დამკვეთი
დამკვეთი

დაკვეთის № 2021.017

± 0.00 = 436

გამოცემა	2022.07.28
შეასრულა	დმ, ელ, ატ
შეამოწმა	ვა
საავტორო უფლებები	დემარკი

ნახაზის დასახელება
გ) +1ს. გეგმა. მერიის (A1)

Name	Originator	Phase	Level/orient	Number	Revision
KG -	DMK -	SD -	L01 -	A104 -	

A1



დ) +2ს. გეგმა (+5.250=+441.250 ზ.დ.) ნიშნულზე

1 : 200

დემარკი
არქიტექტურული კომპანია
DMARK ARCHITECTURAL COMPANY
www.dmark.ge

პროექტის დასახელება
მრავალფუნქციური კომპლექსი: სასტუმრო და საცხოვრებელი "კინგს გარდენი"

პროექტის მისამართი
ქ.თბილისი, კრწანისის რაიონი, მირზა შაფის ქუჩა

დამკვეთი
დამკვეთი

დაკვეთის № 2021.017

A B C
± 0.00 = 436

გამოცემა	2022.07.28
შეასრულა	დმ, ედ, ატ
შეამოწმა	ვა
საავტორო უფლებები	დემარკი

ნახაზის დასახელება
დ) +2ს. გეგმა. მერიის (A1)

Name	Originator	Phase	Level/orient	Number	Revision
KG -	DMK -	SD -	L02 -	A105 -	

A1


ქ.ბ.-2
(კ3=214.0 მ²)
ა2 (+3ს) = 3004.4
ა2
1:1000
ა2
16512
ა2
15512
ქ.ბ.-2-ის მიწის ნაკვეთი
ქალაქის მიწის ნაკვეთი
ქ.ბ.-2
(კ3=673.0 მ²)
ქალაქის მიწის ნაკვეთი
ქალაქის მიწის ნაკვეთი
(ფასადის ზედაპირი)
ქალაქის მიწის ნაკვეთი
(ფასადის ზედაპირი)
ქალაქის მიწის ნაკვეთი
(ფასადის ზედაპირი)
APT #15 79.5 m² 76.2 m² 3.1 m²
APT #16 74.6 m² 83.2 m² 8.6 m²
APT #14 92.4 m² 95.4 m² 3.0 m²
APT #13 246.2 m² 138.1 m² 108.1 m²
APT #12 176.0 m² 196.7 m² 20.7 m²
APT #11 109.0 m² 119.2 m² 10.2 m²
APT #10 111.4 m² 116.7 m² 5.3 m²
APT #09 130.2 m² 134.6 m² 4.4 m²
APT #17 66.0 m² 83.4 m² 17.4 m²
9 000 = 445.000
9 000 = 445.000
9 000 = 445.000
9 000
A
B
C
1 : 200
ა1 +3ს.
ნახაზის დასახელება
ნახაზის ტიპი
ა(ა)ი
ა(ა)ი
ა(ა)


1 : 200
ნ. +4.6
A
B
C
1 : 1000
J2 (+4.6) = 2954.6
J2
(K3=2114.0 მ²)
ტ.ტ.-2
(K3=673.0 მ²)
ს.ს.ტ.-2
ტ.ტ.-2-ის ჭრილი
ჯიხურის ჭრილი
ნაგებობის მოცულობა
ნაგებობის სიმაღლე
ნაგებობის ფართობი
ნაგებობის სართულიანობა
ნაგებობის სახეობა
ნაგებობის კლასი
ნაგებობის კატეგორია
ნაგებობის ტიპი
ნაგებობის დანიშნულება
ნაგებობის ნომერი
ნაგებობის დასახელება
ნაგებობის ნომერი
ნაგებობის დასახელება
ნაგებობის ნომერი
ნაგებობის დასახელ


1 : 200
1
ა) +5ს
2900
8050
8000
8000
8000
8000
8000
7400
600
8000
8000
8000
8000
8000
7400
600
90950
T
Z
Y
X
W
V
U
T
S
R
Q
P
O
N
M
L
K
J
1
2
3
8000
4200
11200
5908
6178
3501
6155
3913
6485
6632
4671
4770
2360
2510
2980
3268
4235
3795
2480
3760
1584
1956
2980
1510
2360
8000
8000
8000
8000
8000


ქ. ბ.-ნს ქმნილი ნაკვეთის საზღვარი (საკადასტრო ნახაზის მიხედვით)
ქ. ბ.-ნს ნაკვეთის საზღვარი (საკადასტრო ნახაზის მიხედვით)
ქ. ბ.-ნს (კ3=2114.0 მ²)
ს.ბ.-ნს (კ3=673.0 მ²)
J2 (+6ს) = 2107.1
J2
1 : 200
1 : 1000
N
A
B
C
1 +6ს.
2 J2
APT #34 189.0 m² 29.9 m² 218.9 m²
APT #35 151.3 m² 60.2 m² 211.5 m²
APT #36 190.4 m² 104.9 m² 295.3 m²
APT #37 98.2 m² 3.9 m² 102.1 m²
APT #38 79.4 m² 4.8 m² 84.2 m²
APT #39 95.7 m² 8.0 m² 103.7 m²
20250 × 456.250
9984
6559
6485
5908
5579
4020
3000
2381
1510
1000
8400
8000
7400
7200
6800
6500
5400
5000
4500
3960
3500
3425
2500
2000
1800
1400
1200
1100
900
800
600
400
200
150
100
90950
2900
1 : 200
A
B
C
± 000 = 436
2022.07.28
შპს. ჯ.ბ. ბ.
ქალაქ ბათუმის მუნიციპალიტეტის სოფელ ახმეტელში, კახაბრის ქუჩის მიმდებარედ, ნაკვეთი №36, №37, №38, №39 და №40 ნაკვეთების გაერთიანების ტერიტორიაზე, ნაკვეთი №35 და №36 ნაკვეთების ტერიტორიაზე, ნაკვეთი №34 და №35 ნაკვეთების ტერიტორიაზე, ნაკვეთი №34 ნაკვეთის ტერიტორიაზე, ნაკვეთი №33 ნაკვეთის ტერიტორიაზე, ნაკვეთი №32 ნაკვეთის ტერიტორიაზე, ნაკვეთი №31 ნაკვეთის ტერიტორიაზე, ნაკვეთი №30 ნაკვეთის ტერიტორიაზე, ნაკვეთი №29 ნაკვეთის ტერიტორიაზე, ნაკვეთი №28 ნაკვეთის ტერიტორიაზე, ნაკვეთი №27 ნაკვეთის ტერიტორიაზე, ნაკვეთი №26 ნაკვეთის ტერიტორიაზე, ნაკვეთი №25 ნაკვეთის ტერიტორიაზე, ნაკვეთი №24 ნაკვეთის ტერიტორიაზე, ნაკვეთი №23 ნაკვეთის ტერიტორიაზე, ნაკვეთი №22 ნაკვეთის ტერიტორიაზე, ნაკვეთი №21 ნაკვეთის ტერიტორიაზე, ნაკვეთი №20 ნაკვეთის ტერიტორიაზე, ნაკვეთი №19 ნაკვეთის ტერიტორიაზე, ნაკვეთი №18 ნაკვეთის ტერიტორიაზე, ნაკვეთი №17 ნაკვეთის ტერიტორიაზე, ნაკვეთი №16 ნაკვეთის ტერიტორიაზე, ნაკვეთი №15 ნაკვეთის ტერიტორიაზე, ნაკვეთი №14 ნაკვეთის ტერიტორიაზე, ნაკვეთი №13 ნაკვეთის ტერიტორიაზე, ნაკვეთი №12 ნაკვეთის ტერიტორიაზე, ნაკვეთი №11 ნაკვეთის ტერიტორიაზე, ნაკვეთი №10 ნაკვეთის ტერიტორიაზე, ნაკვეთი №9 ნაკვეთის ტერიტორიაზე, ნაკვეთი №8 ნაკვეთის ტერიტორიაზე, ნაკვეთი №7 ნაკვეთის ტერიტორიაზე, ნაკვეთი №6 ნაკვეთის ტერიტორიაზე, ნაკვეთი №5 ნაკვეთის ტერიტორიაზე, ნაკვეთი №4 ნაკვეთის ტერიტორიაზე, ნაკვეთი №3 ნაკვეთის ტერიტორიაზე, ნაკვეთი №2 ნაკვეთის ტერიტორიაზე, ნაკვეთი №1 ნაკვეთის ტერიტორიაზე
ქ. ბათუმის მუნიციპალიტეტის სოფელ ახმეტელში, კახაბრის ქუჩის მიმდებარედ, ნაკვეთი №36, №37, №38, №39 და №40 ნაკვეთების გაერთიანების ტერიტორიაზე, ნაკვეთი №35 და №36 ნაკვეთების ტერიტორიაზე, ნაკვეთი №34 და №35 ნაკვეთების ტერიტორიაზე, ნაკვეთი №34 ნაკვეთის ტერიტორიაზე, ნაკვეთი №33 ნაკვეთის ტერიტორიაზე, ნაკვეთი №32 ნაკვეთის ტერიტორიაზე, ნაკვეთი №31 ნაკვეთის ტერიტორიაზე, ნაკვეთი №30 ნაკვეთის ტერიტორიაზე, ნაკვეთი №29 ნაკვეთის ტერიტორიაზე, ნაკვეთი №28 ნაკვეთის ტერიტორიაზე, ნაკვეთი №27 ნაკვეთის ტერიტორიაზე, ნაკვეთი №26 ნაკვეთის ტერიტორიაზე, ნაკვეთი №25 ნაკვეთის ტერიტორიაზე, ნაკვეთი №24 ნაკვეთის ტერიტორიაზე, ნაკვეთი №23 ნაკვეთის ტერიტორიაზე, ნაკვეთი №22 ნაკვეთის ტერიტორიაზე, ნაკვეთი №21 ნაკვეთის ტერიტორიაზე, ნაკვეთი №20 ნაკვეთის ტერიტორიაზე, ნაკვეთი №19 ნაკვეთის ტერიტორიაზე, ნაკვეთი №18 ნაკვეთის ტერიტორიაზე, ნაკვეთი №17 ნაკვეთის ტერიტორიაზე, ნაკვეთი №16 ნაკვეთის ტერიტორიაზე, ნაკვეთი №15 ნაკვეთის ტერიტორიაზე, ნაკვეთი №14 ნაკვეთის ტერიტორიაზე, ნაკვეთი №13 ნაკვეთის ტერიტორიაზე, ნაკვეთი №12 ნაკვეთის ტერიტორიაზე, ნაკვეთი №11 ნაკვეთის ტერიტორიაზე, ნაკვეთი №10 ნაკვეთის ტერიტორიაზე, ნაკვეთი №9 ნაკვეთის ტერიტორიაზე, ნაკვეთი №8 ნაკვეთის ტერიტორიაზე, ნაკვეთი №7 ნაკვეთის ტერიტორიაზე, ნაკვეთი №6 ნაკვეთის ტერიტორიაზე, ნაკვეთი №5 ნაკვეთის ტერიტორიაზე, ნაკვეთი №4 ნაკვეთის ტერიტორიაზე, ნაკვეთი №3 ნაკვეთის ტერიტორიაზე, ნაკვეთი №2 ნაკვეთის ტერიტორიაზე, ნაკვეთი №1 ნაკვეთის ტერიტორიაზე
შპს. ჯ.ბ.
2022.07.28
ქალაქ ბათუმის მუნიციპალიტეტის სოფელ ახმეტელში, კახაბრის ქუჩის მიმდებარედ, ნაკვეთი №36, №37, №38, №39 და №40 ნაკვეთების გაერთიანების ტერიტორიაზე, ნაკვეთი №35 და №36 ნაკვეთების ტერიტორიაზე, ნაკვეთი №34 და №35 ნაკვეთების ტერიტორიაზე, ნაკვეთი №34 ნაკვეთის ტერიტორიაზე, ნაკვეთი №33 ნაკვეთის ტერიტორიაზე, ნაკვეთი №32 ნაკვეთის ტერიტორიაზე, ნაკვეთი №31 ნაკვეთის ტერიტორიაზე, ნაკვეთი №30 ნაკვეთის ტერიტორიაზე, ნაკვეთი №29 ნაკვეთის ტერიტორიაზე, ნაკვეთი №28 ნაკვეთის ტერიტორიაზე, ნაკვეთი №27 ნაკვეთის ტერიტორიაზე, ნაკვეთი №26 ნაკვეთის ტერიტორიაზე, ნაკვეთი №25 ნაკვეთის ტერიტორიაზე, ნაკვეთი №24 ნაკვეთის ტერიტორიაზე, ნაკვეთი №23 ნაკვეთის ტერიტორიაზე, ნაკვეთი №22 ნაკვეთის ტერიტორიაზე, ნაკვეთი №21 ნაკვეთის ტერიტორიაზე, ნაკვეთი №20 ნაკვეთის ტერიტორიაზე, ნაკვეთი №19 ნაკვეთის ტერიტორიაზე, ნაკვეთი №18 ნაკვეთის ტერიტორიაზე, ნაკვეთი №17 ნაკვეთის ტერიტორიაზე, ნაკვეთი №16 ნაკვეთის ტერიტორიაზე, ნაკვეთი №15 ნაკვეთის ტერიტორიაზე, ნაკვეთი №14 ნაკვეთის ტერიტორიაზე, ნაკვეთი №13 ნაკვეთის ტერიტორიაზე, ნაკვეთი №12 ნაკვეთის ტერიტორიაზე, ნაკვეთი №11 ნაკვეთის ტერიტორიაზე, ნაკვეთი №10 ნაკვეთის ტერიტორიაზე, ნაკვეთი №9 ნაკვეთის ტერიტორიაზე, ნაკვეთი №8 ნაკვეთის ტერიტორიაზე, ნაკვეთი №7 ნაკვეთის ტერიტორიაზე, ნაკვეთი №6 ნაკვეთის ტერიტორიაზე, ნაკვეთი №5 ნაკვეთის ტერიტორიაზე, ნაკვეთი №4 ნაკვეთის ტერიტორიაზე, ნაკვეთი №3 ნაკვეთის ტერიტორიაზე, ნაკვეთი №2 ნაკვეთის ტერიტორიაზე, ნაკვეთი №1 ნაკვეთის ტერიტორიაზე
შპს. ჯ.ბ.
2022.07.28
ქალაქ ბათუმის მუნიციპალიტეტის სოფელ ახმეტელში, კახაბრის ქუჩის მიმდებარედ, ნაკვეთი №36, №37, №38, №39 და №40 ნაკვეთების გაერთიანების ტერიტორიაზე, ნაკვეთი №35 და №36 ნაკვეთების ტერიტორიაზე, ნაკვეთი №34 და №35 ნაკვეთების ტერიტორიაზე, ნაკვეთი №34 ნაკვეთის ტერიტორიაზე, ნაკვეთი №33 ნაკვეთის ტერიტორიაზე, ნაკვეთი №32 ნაკვეთის ტერიტორიაზე, ნაკვეთი №31 ნაკვეთის ტერიტორიაზე, ნაკვეთი №30 ნაკვეთის ტერიტორიაზე, ნაკვეთი №29 ნაკვეთის ტერიტორიაზე, ნაკვეთი №28 ნაკვეთის ტერიტორიაზე, ნაკვეთი №27 ნაკვეთის ტერიტორიაზე, ნაკვეთი №26 ნაკვეთის ტერიტორიაზე, ნაკვეთი №25 ნაკვეთის ტერიტორიაზე, ნაკვეთი №24 ნაკვეთის ტერიტორიაზე, ნაკვეთი №23 ნაკვეთის ტერიტორიაზე, ნაკვეთი №22 ნაკვეთის ტერიტორიაზე, ნაკვეთი №21 ნაკვეთის ტერიტორიაზე, ნაკვეთი №20 ნაკვეთის ტერიტორიაზე, ნაკვეთი №19 ნაკვეთის ტერიტორიაზე, ნაკვეთი №18 ნაკვეთის ტერიტორიაზე, ნაკვეთი №17 ნაკვეთის ტერიტორიაზე, ნაკვეთი №16 ნაკვეთის ტერიტორიაზე, ნაკვეთი №15 ნაკვეთის ტერიტორიაზე, ნაკვეთი №14 ნაკვეთის ტერიტორიაზე, ნაკვეთი №13 ნაკვეთის ტერიტორიაზე, ნაკვეთი №12 ნაკვეთის ტერიტორიაზე, ნაკვეთი №11 ნაკვეთის ტერიტორიაზე, ნაკვეთი №10 ნაკვეთის ტერიტორიაზე, ნაკვეთი №9 ნაკვეთის ტერიტორიაზე, ნაკვეთი №8 ნაკვეთის ტერიტორიაზე, ნაკვეთი №7 ნაკვეთის ტერიტორიაზე, ნაკვეთი №6 ნაკვეთის ტერიტორიაზე, ნაკვეთი №5 ნაკვეთის ტერიტორიაზე, ნაკვეთი №4 ნაკვეთის ტერიტორიაზე, ნაკვეთი №3 ნაკვეთის ტერიტორიაზე, ნაკვეთი №2 ნაკვეთის ტერიტორიაზე, ნაკვეთი №1 ნაკვეთის ტერიტორიაზე
DMARK ARCHITECTURAL MANAGEMENT
www.dmark.ge
ქალაქ ბათუმის მუნიციპალიტეტის სოფელ ახმეტელში, კახაბრის ქუჩის მიმდებარედ, ნაკვეთი №36, №37, №38, №39 და №40 ნაკვეთების გაერთიანების ტერიტორიაზე, ნაკვეთი №35 და №36 ნაკვეთების ტერიტორიაზე, ნაკვეთი №34 და №35 ნაკვეთების ტერიტორიაზე, ნაკვეთი №34 ნაკვეთის ტერიტორიაზე, ნაკვეთი №33 ნაკვეთის ტერიტორიაზე, ნაკვეთი №32 ნაკვეთის ტერიტორიაზე, ნაკვეთი №31 ნაკვეთის ტერიტორიაზე, ნაკვეთი №30 ნაკვეთის ტერიტორიაზე, ნაკვეთი №29 ნაკვეთის ტერიტორიაზე, ნაკვეთი №28 ნაკვეთის ტერიტორიაზე, ნაკვეთი №27 ნაკვეთის ტერიტორიაზე, ნაკვეთი №26 ნაკვეთის ტერიტორიაზე, ნაკვეთი №25 ნაკვეთის ტერიტორიაზე, ნაკვეთი №24 ნაკვეთის ტერიტორიაზე, ნაკვეთი №23 ნაკვეთის ტერიტორიაზე, ნაკვეთი №22 ნაკვეთის ტერიტორიაზე, ნაკვეთი №21 ნაკვეთის ტერიტორიაზე, ნაკვეთი №20 ნაკვეთის ტერიტორიაზე, ნაკვეთი №19 ნაკვეთის ტერიტორიაზე, ნაკვეთი №18 ნაკვეთის ტერიტორიაზე, ნაკვეთი №17 ნაკვეთის ტერიტორიაზე, ნაკვეთი №16 ნაკვეთის ტერიტორიაზე, ნაკვეთი №15 ნაკვეთის ტერიტორიაზე, ნაკვეთი №14 ნაკვეთის ტერიტორიაზე, ნაკვეთი №13 ნაკვეთის ტერიტორიაზე, ნაკვეთი №12 ნაკვეთის ტერიტორიაზე, ნაკვეთი №11 ნაკვეთის ტერიტორიაზე, ნაკვეთი №10 ნაკვეთის ტერიტორიაზე, ნაკვეთი №9 ნაკვეთის ტერიტორიაზე, ნაკვეთი №8 ნაკვეთის ტერიტორიაზე, ნაკვეთი №7 ნაკვეთის ტერიტორიაზე, ნაკვეთი №6 ნაკვეთის ტერიტორიაზე, ნაკვეთი №5 ნაკვეთის ტერიტორიაზე, ნაკვეთი №4 ნაკვეთის ტერიტორიაზე, ნაკვეთი №3 ნაკვეთის ტერიტორიაზე, ნაკვეთი №2 ნაკვეთის ტერიტორიაზე, ნაკვეთი №1 ნაკვეთის ტერიტორიაზე



დემარკი
არქიტექტურული კომპანია
DMARK ARCHITECTURAL COMPANY
www.dmark.ge

პროექტის დასახელება
მრავალფუნქციური კომპლექსი: სასტუმრო და საცხოვრებელი "კინგს გარდენი"

პროექტის მისამართი
ქ.თბილისი, კრწანისის რაიონი, მირზა შაფის ქუჩა

დამკვეთი
დამკვეთი

დაკვეთის № 2021.017

A B C
± 0.00 = 436

გამოცემა	2022.07.28
შეასრულა	დმ, ედ, ატ
შეამოწმა	ვა
საავტორო უფლებები	დემარკი

ნახაზის დასახელება
კ) +7ს. გეგმა. მერიის (A1)

Name	Originator	Phase	Level/orient	Number	Revision
KG	DMK	SD	L07	A110	

A1

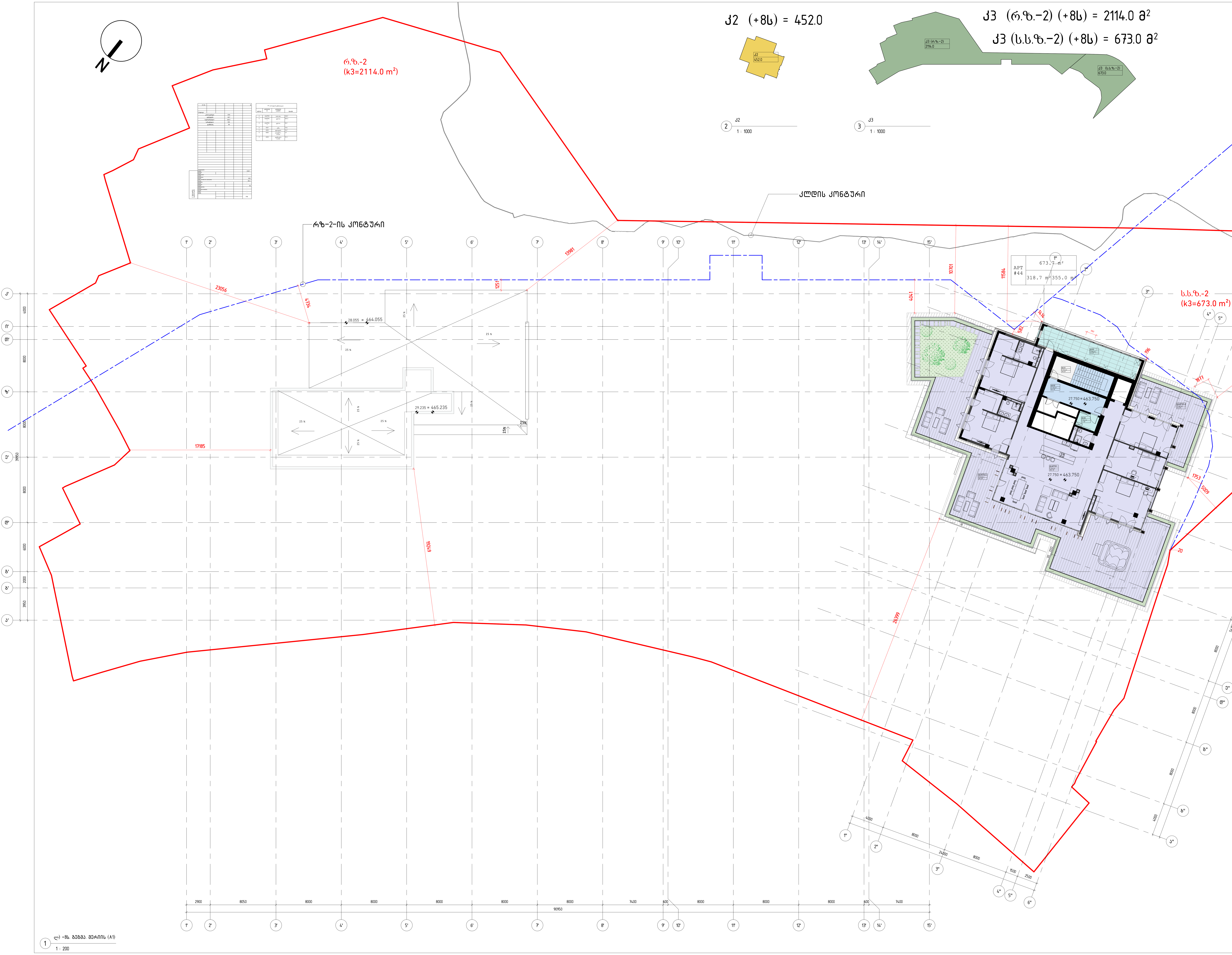

დემარკი
არქიტექტურული კომპანია

D M A R K A R C H I T E C T U R A L C O M P A N Y

www.dmark.ge

პროექტის დასახელება
მრავალფუნქციური კომპლექსი: სასტუმრო და საცხოვრებელი "კინგს გარდენი"

პროექტის მისამართი
ქ.თბილისი, კრწანისის რაიონი, მირზა შაფის ქუჩა

დამკვეთი
დამკვეთი

დაკვეთის № 2021.017

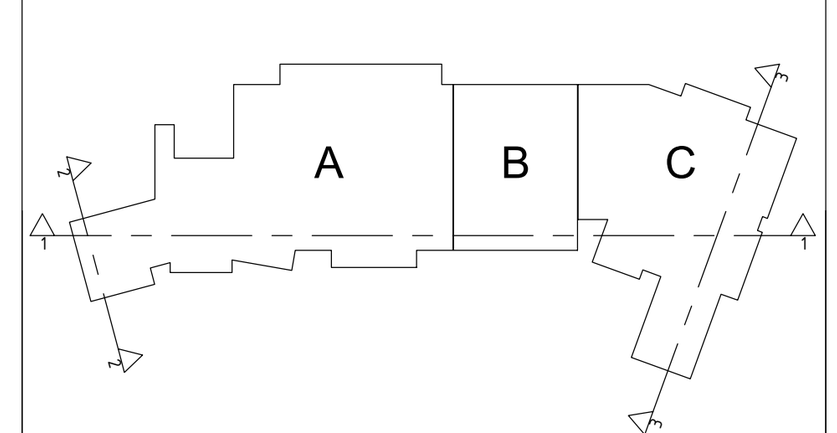

± 0.00 = 436

გამოცემა	2022.07.28
შეასრულა	დმ, ედ, ატ
შეამოწმა	ვა
საავტორო უფლებები	დემარკი

ნახაზის დასახელება
ლ) +8ს. გეგმა. მერიის (A1)

Name	Originator	Phase	Level/orient	Number	Revision
KG	DMK	SD	L08	A111	R01

A1

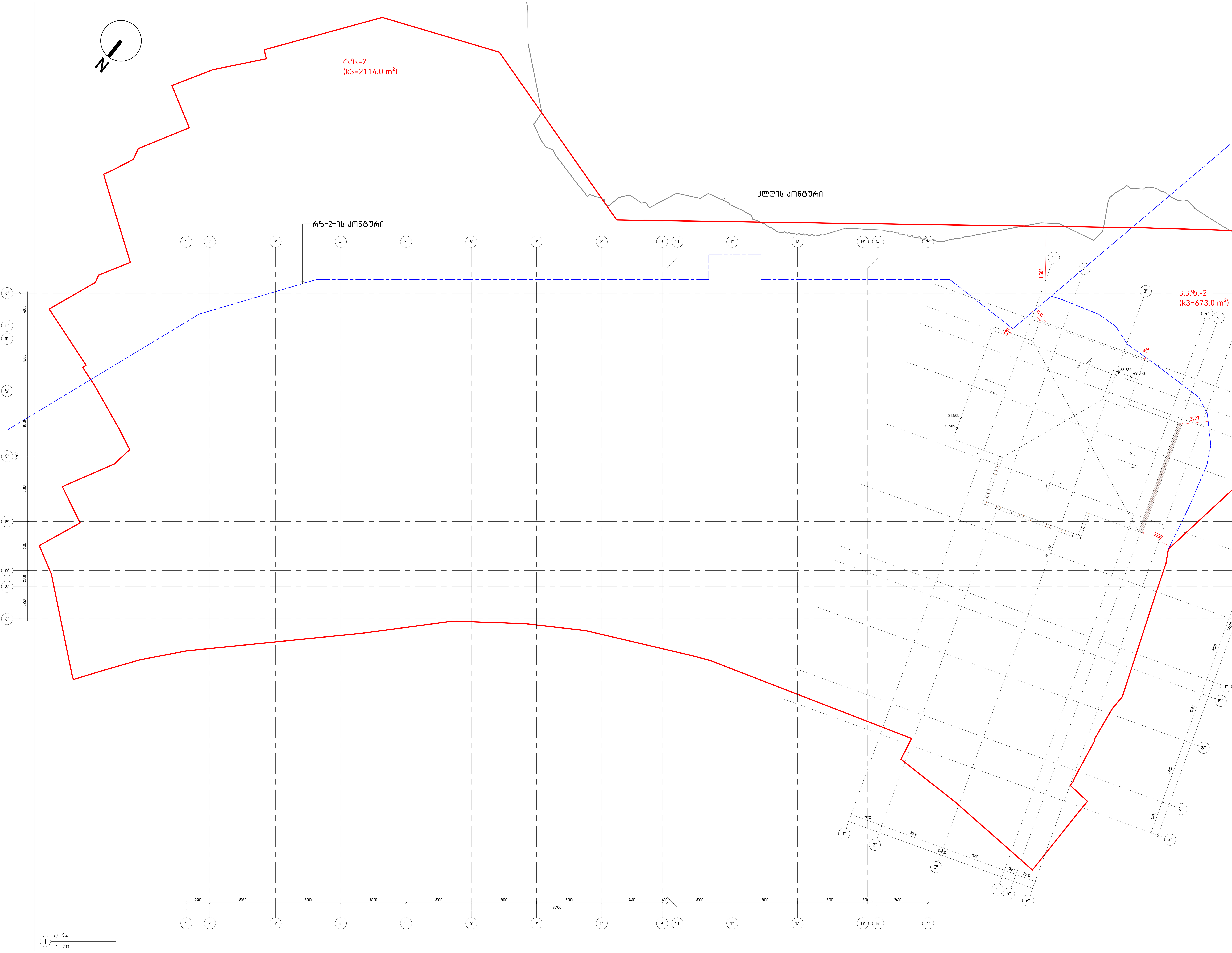

დემარკი
არქიტექტურული კომპანია
D M A R K A R C H I T E C T U R A L C O M P A N Y
www.dmark.ge

პროექტის დასახელება
მრავალფუნქციური კომპლექსი: სასტუმრო და საცხოვრებელი "კინგს გარდენი"

პროექტის მისამართი
ქ.თბილისი, კრწანისის რაიონი, მირზა შაფის ქუჩა

დამკვეთი
დამკვეთი

დაკვეთის № 2021.017

± 0.00 = 436

გამოცემა	2022.07.28
შეასრულა	დმ, ეღ, ატ
შეამოწმა	ვა
საავტორო უფლებები	დემარკი

ნახაზის დასახელება
მ) +9ს. გეგმა. გადახურვა. მერიის (A1)

Name	Originator	Phase	Level/orient	Number	Revision
KG	DMK	SD	L09	A112	R01

A1