

ს/კ: 01025015751 მის. თბილისი, ღრმაღელეს მიმდებარე ტერიტორია, ბ ბლოკი, ელ. ფოსტა: a.aptsiauri13@gmail.com ტ. 568 58 44 58

დ ე ნ დ რ ო პ რ ო ე ქ ტ ი

საკადასტრო კოდი: 01.14.09.004.519

მისამართი: ქალაქი თბილისი , გარდაბანი , ბაგების სატყეო უბანი , (ნაკვეთი 01/086) ; ქალაქი თბილისი , ბაგების სატყეო უბანი , (ნაკვეთი N20) ; ქალაქი თბილისი , ბაგების სატყეო ტერიტორია , (ნაკვეთი N40) ; ქალაქი თბილისი , ბაგების სატყეო ტერიტორია , (ნაკვეთი N17) ; ქალაქი თბილისი , ბაგების სატყეო ტერიტორია , ნაკვეთი N17

ნაკვეთის დანიშნულება: არასასოფლო სამეურნეო

ფართობი: 3258 კვ.მ

მესაკუთრე(ები): შპს "ჯიენდენ" (I/D 404516788)

შეასრულა ა. აფციაური

2022 წ.

განმარტებითი ბარათი

საპროექტო ტერიტორია: ქალაქი თბილისი , გარდაბანი , ბაგების სატყეო უბანი , (ნაკვეთი 01/086) ; ქალაქი თბილისი, ბაგების სატყეო უბანი , (ნაკვეთი N20); ქალაქი თბილისი, ბაგების სატყეო ტერიტორია, (ნაკვეთი N40); ქალაქი თბილისი, ბაგების სატყეო ტერიტორია, (ნაკვეთი N17); ქალაქი თბილისი, ბაგების სატყეო ტერიტორია, ნაკვეთი N17

მიწის საკადასტრო კოდი 01.14.09.004.519

ნაკვეთის დანიშნულება: არასასოფლო სამეურნეო.

ფართობი - 3258 მ^2

დამკვეთები და მესაკუთრეები: შპს "ჯიენდენ" (I/D 404516788)

ტერიტორიაზე განლაგებულია 34 ძირი ნარგავი, რომელთაგან 1 ძირი წიწვოვანია, დანარჩენები ფოთლოვანი, რომელთაგან 12 ძირი ხილ-კენკროვანია.
დამკვეთი ხილ-კენკროვნებს გამოიყენებს შეხედულებისამებრ, ხოლო N 23, N28, N31, N 33 და N34 ს გადარგავს ამავე ტერიტორიაზე.

შენიშვნები:

გადარგვა მოხდება უფლებამოსილი ორგანოს ზედამხედველობით დამკვეთის მიერ შერჩეულ ადგილზე. ყველა ხე-მცენარის გარშემო მიწა მოითხრება 20 - 70 სმ-ის რადიუსით, ორმოს სიღრმე იქნება იმ ზომის გათვალისწინებით, რომ ფესვთა სისტემა მიწის კომთან ერთად უნდა იყოს ხის სიმაღლის მესამედი, მიწა რომ არ დაიშალოს, უნდა ჩაიდოს ტომარაში და მოეკრას პირი. გადარგვა უნდა მოხდეს გათხრილ ორმოში იმ პირობით, რომ ორმოს სიგანე და სიღრმე უნდა იყოს საკმარისი, რომ გადარგული ხის ფესვები თავისუფლად ჩაეტიოს ორმოში.

გადარგვიდან ერთი თვის განმავლობაში რეგულარულად უნდა მოირწყას ხეები, გაუფხვიერდეს მიწა ღეროს გარშემო, გაუკეთდეს ჯამი წყლის (წვიმის წყლისთვისაც) შესაკავებლად. გადარგული ხეების მოვლის (რწყვა და მიწის გაფხვიერება) სამუშაოები უნდა გაგრძელდეს გაზაფხულზე. განსაკუთრებული მოვლა დასჭირდება ზაფხულის ცხელი დღეების პირობებში, ანუ ყოველ მესამე დღესდილით ადრე ან საღამოს დაბინდებამდე უნდა მოირწყას იმ ანგარიშით, რომ ყოველი ხის ნიადაგმა ცალ-ცალკე ერთი ვედროს (10 ლიტრი) ოდენობის წყალი შეიწოვოს.

მ.მ. ალეკო აფციაური			ქალაქი თბილისი , გარდაბანი , ბაგების სატყეო უბანი , (ნაკვეთი 01/086) ; ქალაქი თბილისი , ბაგების სატყეო უბანი , (ნაკვეთი N20) ; ქალაქი თბილისი, ბაგების სატყეო ტერიტორია , (ნაკვეთი N40) ; ქალაქი თბილისი , ბაგების სატყეო ტერიტორია , (ნაკვეთი N17) ; ქალაქი თბილისი , ბაგების სატყეო ტერიტორია , ნაკვეთი N17				
დამკვეთი	ალექსანდრე აფციაური		დენდროპროექტი		2022		
შემსრულა		ა. აფციაური	განმარტებითი ბარათი		სტადია	ფურცელი	ფურც. რაოდენობა	მასშტაბი
			საფუძველი ალექსანდრე აფციაურის დასკვნა №171, 20.07.2022 წ.					

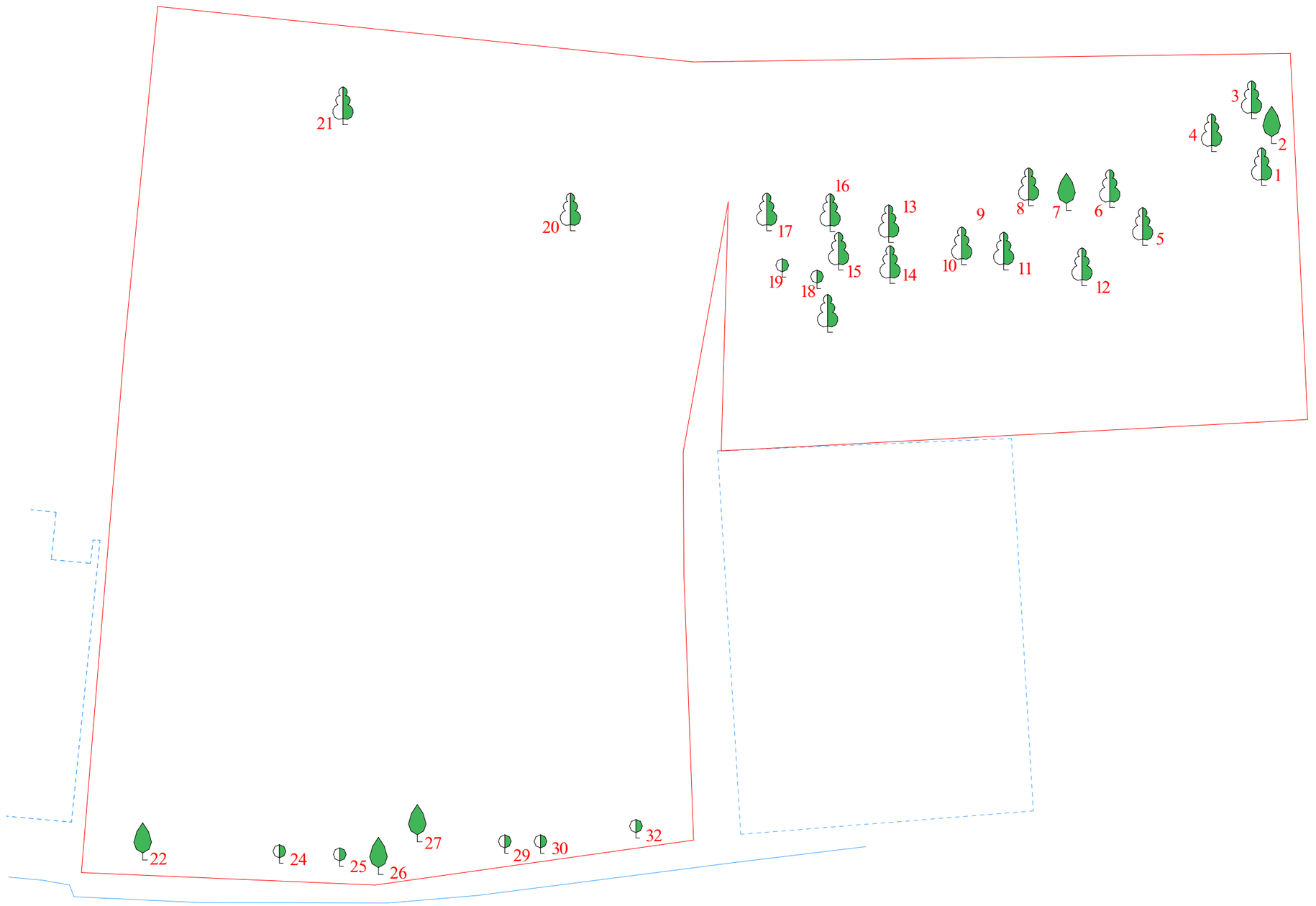

ტოპო გეგმა
არსებული მწვანე ნარგავები მ

საკადასტრო კოდი: 01.14.09.004.519
მისამართი: ქალაქი თბილისი , გარდაბანი , ბაგების სატყეო უბანი , (ნაკვეთი 01/086) ; ქალაქი თბილისი , ბაგების სატყეო უბანი , (ნაკვეთი N20) ; ქალაქი თბილისი , ბაგების სატყეო ტერიტორია , (ნაკვეთი N40) ; ქალაქი თბილისი , ბაგების სატყეო ტერიტორია , (ნაკვეთი N17) ; ქალაქი თბილისი , ბაგების სატყეო ტერიტორია , ნაკვეთი N17
ფართობი: 3258კვ.მ
მესაკუთრე: შპს "ჯიენდენ"
(ID 404516788)

მწვანე ნარგავების სახეობრივი მდგომარეობისა და ხარისხობრივი შეფასების შესახებ იხილეთ ალექსანდრე აფციაურის დასკვნა
№171, 20.07.2022 წ.

პირობითი ნიშნები:

- ჯანსაღი
- ზეხმელი
- ხმობადი
- საპროექტო ნაკვეთის საზღვარი
- ნაკვეთების საზღვრები
- WGS 1984 -ის კოორდინატთა სისტემის UTM პროექცია

ქს	საცხ. შენობა
ქა	არასაცხ. შენობა
	ფარდული
	მშენებარე შენობა
	სატრანსპორტო ჯიხური
	ხის ღობე
	ღობე
	ქვის კედელი
	კედელი
	ფლატე
	რკინიგზა
თბ	გათბობა
წ	წყალგაყვანილობა
გ	გაზი
კ	კანალიზაცია
სან	სანიაღვრე
კბ	კავშირგაბმულობა
	ელ. ქსელები
	გარე განათება
	სამეთვალყურეო ჭები
პალმა	ვაზი სურო
ფოთლოვანი ხე	ხილკენკროვანი ნარგავი
	წიწვოვანი ხე
ბუჩქი	ბალახი ძირკვი

მ.მ. შალვა აფციაური

დენდროპროექტი

დამკვეთი		
შესრულა		ა. აფციაური
საფუძველი	ალექსანდრე აფციაურის დასკვნა №171, 20.07.2022	

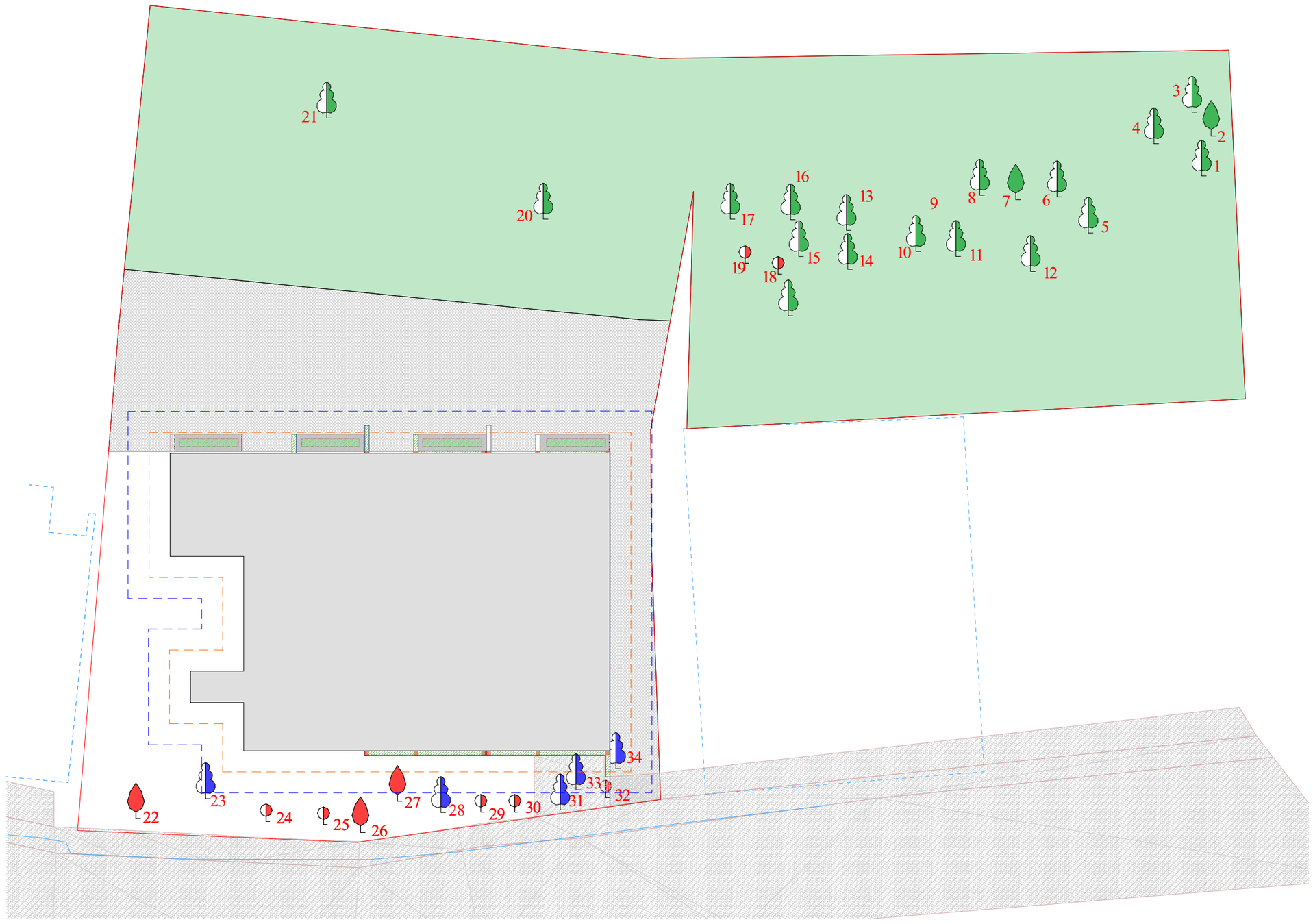

ტოპო გეგმა
მოსაჭრელი და გადასარგავი მწვანე ნარგავების
მ

საკადასტრო კოდი: 01.14.09.004.519
მისამართი: ქალაქი თბილისი , გარდაბანი , ბაგების სატყეო უბანი , (ნაკვეთი 01/086) ; ქალაქი თბილისი , ბაგების სატყეო უბანი , (ნაკვეთი N20) ; ქალაქი თბილისი , ბაგების სატყეო ტერიტორია , (ნაკვეთი N40) ; ქალაქი თბილისი , ბაგების სატყეო ტერიტორია , (ნაკვეთი N17) ; ქალაქი თბილისი , ბაგების სატყეო ტერიტორია , ნაკვეთი N17
ფართობი: 3258კვ.მ
მესაკუთრე: შპს "ჯიენდენ"
(ID 404516788)

მწვანე ნარგავების სახეობრივი მდგომარეობისა და ხარისხობრივი შეფასების შესახებ იხილეთ ალექსანდრე აფციაურის დასკვნა
№171, 20.07.2022 წ.

პირობითი ნიშნები:

- ხელუხლებელი
- მოსაჭრელი
- გადასარგავი
- საპროექტო შენობა
- გამწვანება
- საპროექტო შენობიდან 3.0 მეტრით დაცილებული მანძილი
- საპროექტო შენობიდან 1.5 მეტრით დაცილებული მანძილი
- საპროექტო ნაკვეთის საზღვარი
- ნაკვეთების საზღვრები
- WGS 1984 -ის კოორდინატთა სისტემის UTM პროექცია

ქს საცხ. შენობა
ქა არასაცხ. შენობა
ფარდული
მშენებარე შენობა
სატრანსპორტო ჯიხური

ხის ღობე
ღობე
ქვის კედელი
კედელი
ფლატე
რკინიგზა
თბ გათბობა

წ წყალგაყვანილობა
გ გაზი
კ კანალიზაცია
სან სანიაღვრე
კბ კავშირგაბმულობა
ელ. ქსელები

გარე განათება
სამეთვალყურეო ჭები
პალმა
გაზი
სურო
ფოთლოვანი ხე
ხილკენკროვანი ნარგავი
წიწვოვანი ხე
ბუჩქი
ბალახი
ძირკვი

მ.მ. შალვა აფციაური

დენდროპროექტი

დამკვეთი	
შესრულა	ა. აფციაური
საფუძველი	ალექსანდრე აფციაურის დასკვნა №171, 20.07.2022

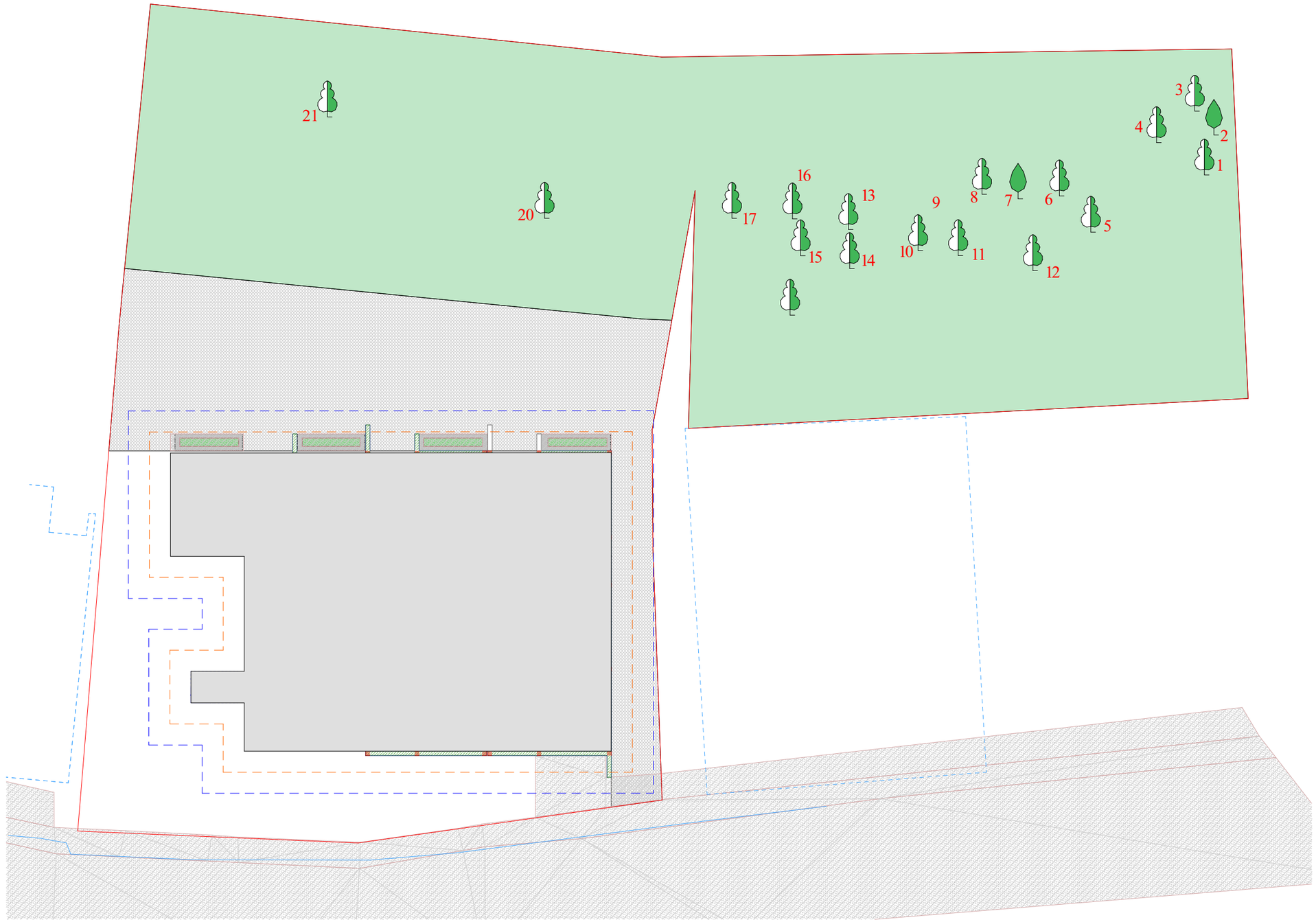

საპროექტო გენ-გეგმა კვ-ს ფართის დატანით მ

საკადასტრო კოდი: 01.14.09.004.519
მისამართი: ქალაქი თბილისი , გარდაბანი , ბაგების სატყეო უბანი , (ნაკვეთი 01/086) ; ქალაქი თბილისი , ბაგების სატყეო უბანი , (ნაკვეთი N20) ; ქალაქი თბილისი , ბაგების სატყეო ტერიტორია , (ნაკვეთი N40) ; ქალაქი თბილისი , ბაგების სატყეო ტერიტორია , (ნაკვეთი N17) ; ქალაქი თბილისი , ბაგების სატყეო ტერიტორია , ნაკვეთი N17
ფართობი: 3258კვ.მ
მესაკუთრე: შპს "ჯიენდენ"
(ID 404516788)

ნაკვეთზე არ ვრცელდება ფუნქციური ზონა
კ3 = 0.5

საპროექტო ტერიტორიის კ3 გამწვანების კოეფიციენტის საანგარიშო ფართობი (კვ.მ და ასახული კოეფიციენტში)

კ3=1745 მ² კ3=1745/3258=0,54

პირობითი ნიშნები:

- გამწვანება
- საპროექტო შენობიდან 3.0 მეტრით დაცილებული მანძილი
- საპროექტო შენობიდან 1.5 მეტრით დაცილებული მანძილი
- საპროექტო ნაკვეთის საზღვარი
- ნაკვეთების საზღვრები
- 000 000 WGS 1984 -ის კოორდინატთა სისტემის UTM პროექცია

ქს	საცხ. შენობა
ქა	არასაცხ. შენობა
	ფარდული
	მშენებარე შენობა
	სატრანსპორტო ჯიხური
	ხის ღობე
	ღობე
	ქვის კედელი
	კედელი
	ფლატე
	რკინიგზა
თგ	გათბობა
წ	წყალგაყვანილობა
გ	გაზი
კ	კანალიზაცია
სან	სანიაღვრე
კმ	კავშირგაბმულობა
	ელ. ქსელები

გარე განათება
სამეთვალყურეო ჭები
პალმა
ვაზი
სურო
ფოთლოვანი ხე
ხილკენკროვანი ნარგავი
წიწვოვანი ხე
ბუჩქი
ბალახი
ძირკვი

მ.მ. შალვა აფციაური

დენდროპროექტი

დამკვეთი	ვრეკლე მეხრიშვილი
შესრულა	ა. აფციაური
საფუძველი	დედაქალაქ აფციაურის დასკვნა №171, 20.07.2022

სამუშაოთა მოცულობა

№	სამუშაოთა მოცულობა	განზომილება	რაოდენობა	შენიშვნა
1	არსებული ხეების ფორმირება (გამხმარი ტოტების მოჭრა, გასხვლა)	ცალი	68	
2	არსებული ხეების და ბუჩქების გადარგვა საპროექტო ტერიტორიაზე	ცალი		
3	ადგილების მომზადება ხეების დასარგავად 50% ნოყიერი მიწის ნაზავის დამატებით ორმოებში. (ორმოს ზომა 1.0X1.0X1.0)	ცალი		4,5 მ³ მიწის ნაზავი
4	ფოთლოვანი ხეები	ცალი	42	
5	წიწვოვანი ხეები	ცალი	9	
6	ბუჩქები	ცალი	17	
7	10 სმ სისქის ნოყიერი მიწის ნაზავის სეტანა და გაშლა ჩვეულებრივი გაზონის მოსაწყობად ფართობზე	მ³		
8	ჩვეულებრივი გაზონის მოწყობა	მ²		
9	ჩვეულებრივი გაზონის მოვლა	მ²		
10	ახლადჩარგული მცენარეების მორწყვა და გაზონის მორწყვა	მთელი გამწვანებული ტერიტორია		

ქალაქ თბილისის მუნიციპალიტეტის ლანდშაფტისა და კლიმატისათვის შესაბამისი ხე-მცენარეების სია

1. პრიორიტეტული ხეების სია



4 მუხა მარადმწვანე / Quercus ilexi



6 მსხვილფოთოლა ნეკერჩხალი ანუ ლეკა/ Acer platanoides



8 წითელი ტყემალი Prunus cerasifera Pisardii



26 არღავანი, იუდას ხე Cercis siliguastrum

2. რეკომენდირებული ხეების სია



9 ოქროწვიმა Laburnum anagyroides



14 აბრეშუმის ანუ ლენქორანის აკაცია / Albizia julibrissini



27 არიზონას კვიპაროზელა/cupressus arizonica fastigiata



25 იტალიური ფიჭვი /pinus pinea

შენიშვნები:

1. ხეების გასხვლა და ფორმირება მოხდეს აბროტექნიკური ნორმების გათვალისწინებით, სავეგეტაციო

მ.მ. ალექსანდრე აფციაური

შენიშვნები:

1. ხეების გასხვლა და ფორმირება მოხდეს აბროტექნიკური ნორმების გათვალისწინებით, სავეგეტაციო პერიოდების დაწყებამდე. (ადრე გაზაფხულზე და შემოდგომაზე)
2. მოცემული მცენარის შეცვლა შესაძლებელია პროექტის ავტორთან შეთანხმებით.
3. მცენარეთა ჩარგვისას დაცულ იქნას აბროტექნიკის ნორმები.
4. უზრუნველყოფილ იქნას მცენარეთა მორწყვა მთელი სავეგეტაციო პერიოდების განმავლობაში.

მ.მ. ალეკო აფციაური

ქალაქი თბილისი , გარლაბანი , ბაგების საგყეო უბანი , (ნაკვეთი 01/086) ; ქალაქი თბილისი , ბაგების საგყეო უბანი , (ნაკვეთი N20) ; ქალაქი თბილისი, ბაგების საგყეო გერიგორია , (ნაკვეთი N40) ; ქალაქი თბილისი , ბაგების საგყეო გერიგორია , (ნაკვეთი N17) ; ქალაქი თბილისი , ბაგების საგყეო გერიგორია , ნაკვეთი N17

დამკვეთი	ალექსანდრე აფციაური	დენდროპროექტი	2022			
		სამუშაოთა მოცულობა	სტადია	ფურცელი	ფურც. რაოდენობა	მასშტაბი
შეასრულა	ა. აფციაური					
		საფუძველი ალექსანდრე აფციაურის დასკვნა №171, 20.07.2022 წ.				

საპროექტო მცენარეთა ექსპლიკაცია

	საპროექტო მცენარეები							
	მცენარეთა დასახელება	ღეროს გარშემოწირულობა	ხნოვანება	სიმაღლე	მწვანე ნარგავის სახეობა	სასიცოცხლო ფორმა	რაოდენობა	შენიშვნა
4	მუხა მარადმწვანე / Quercus ilex	20 სმ. დან	5-10 წ.	3-5.5 მდე	ფოთლოვანი ხე	გვალვაგამძლე საშუალოდ მზარდი	4	
6	მსხვილფოთოლა ნეკერჩხალი ანუ ლეკა / Acer platanoides	20 სმ. დან	5-10 წ.	3-5.5 მდე	ფოთლოვანი ხე	გვალვაგამძლე საშუალოდ მზარდი	6	
8	წითელი ტყემალი / Prunus cerasifera Pisardii	20 სმ. დან	5-10 წ.	3-5.5 მდე	ფოთლოვანი ხე	გვალვაგამძლე სწრაფად მზარდი	5	
26	არღავანი, იუდას ხე / Cercis siliguastrum	20 სმ. დან	5-10 წ.	3-5.5 მდე	ფოთლოვანი ხე	გვალვაგამძლე ნელა მზარდი	5	
27	ცრუ აკაცია, რობინია / Robinia pseudoacacia	20 სმ. დან	5-10 წ.	3-5.5 მდე	ფოთლოვანი ხე	გვალვაგამძლე საშუალოდ მზარდი	6	
28	კვიდო იაპონური / Ligustrum japonicum	20 სმ. დან	5-10 წ.	3-5.5 მდე	ფოთლოვანი ხე	გვალვაგამძლე სწრაფად მზარდი	17	
34	უნგრული ცაცხვი / Tilia tomentosa	20 სმ. დან	5-10 წ.	3-5.5 მდე	ფოთლოვანი ხე	გვალვაგამძლე საშუალოდ მზარდი	6	
9	ოქროწვიმა / Laburnum anagyroides	20 სმ. დან	5-10 წ.	3-5.5 მდე	ფოთლოვანი ხე	გვალვაგამძლე სწრაფად მზარდი	5	
14	აბრეშუმის ანუ ლენქორანის აკაცია / Albizia julibrissini	20 სმ. დან	5-10 წ.	3-5.5 მდე	ფოთლოვანი ხე	სინათლისა და სითბოს მოყვარული, ნელა მზარდი	5	
23	არიზონას კვიპაროზელა / Cupressus arizonica fastigiata	20 სმ. დან	5-10 წ.	3-5.5 მდე	წიწვოვანი ხე	გვალვაგამძლე სწრაფად მზარდი	4	
25	იტალიური ფიჭვი / Pinus pinea	20 სმ. დან	5-10 წ.	3-5.5 მდე	წიწვოვანი ხე	გვალვაგამძლე სწრაფად მზარდი	5	
	ადგილზე არსებული მწვანე ნარგავები: რცხილა -3, მუხა-3, ხეშავი -10, ფიჭვი -1, ვერხვი -1, აილანტუსი -1, ტირიფი - 1, აკაკი -1, შინდანწლა - 4					სულ	68	

შენიშვნები:

1. დასარგავი ხე-მცენარეების სახეობა შერჩეულია კლიმატური, ნიადაგობრივი და ურბანული პირობების გათვალისწინებით, ქ. თბილისის მუნიციპალიტეტის ლანდშაფტისა და კლიმატისათვის შესაბამისი ხე-მცენარეების რეკომენდირებული და პრიორიტეტული ნარგავების სიიდან (განკარგულება №05.15.147 , 08.02.2018წ.).
2. მოცემული ხე-მცენარის შეცვლა შესაძლებელია პროექტის ავტორთან შეთანხმებით.
3. ხე-მცენარეთა დარგვისას დაცულ იქნას აგროტექნიკის ნორმები.
4 .დარგული ნერგების გარშემოწერილობა უნდა იყოს 20 სმ-დან.
5. ხე-მცენარეების დარგვა განხორციელდეს მშენებლობის დასრულების და სამშენებლო ნარჩენებისგან ეზოს გაწმენდის შემდეგ, შენობის ექსპლუატაციაში ჩაბარებამდე არასავეგეტაციო პერიოდში, გვიან შემოდგომაზე ან გაზაფხულის დასაწყისში. დარგვის შემდეგ ხე დამაგრდეს სამ წერტილში, ქარისგან დასაცავად უზრუნველყოფილ იქნას ახლადდარგული ხეების მორწყვა მთელი სავეგეტაციო პერიოდების განმავლობაში, (უნალექო და თბილი ზამთრის პერიოდშიც).

მ.მ. ალეკო აფციაური		ქალაქი თბილისი , გარდაბანი , ბაგების საგყეო უბანი , (ნაკვეთი 01/086) ; ქალაქი თბილისი , ბაგების საგყეო უბანი , (ნაკვეთი N20) ; ქალაქი თბილისი, ბაგების საგყეო გერიგორია , (ნაკვეთი N40) ; ქალაქი თბილისი , ბაგების საგყეო გერიგორია , (ნაკვეთი N17) ; ქალაქი თბილისი , ბაგების საგყეო გერიგორია , ნაკვეთი N17	
დამკვეთი	ალექსანდრე აფციაური	დენდროპროექტი	2022
შეასრულა	ა. აფციაური	საპროექტო მცენარეთა ექსპლიკაცია	სტადია / ფურცელი / ფურც. რაოდენობა / მასშტაბი
		საფუძველი ალექსანდრე აფციაურის დასკვნა №171, 20.07.2022 წ.	

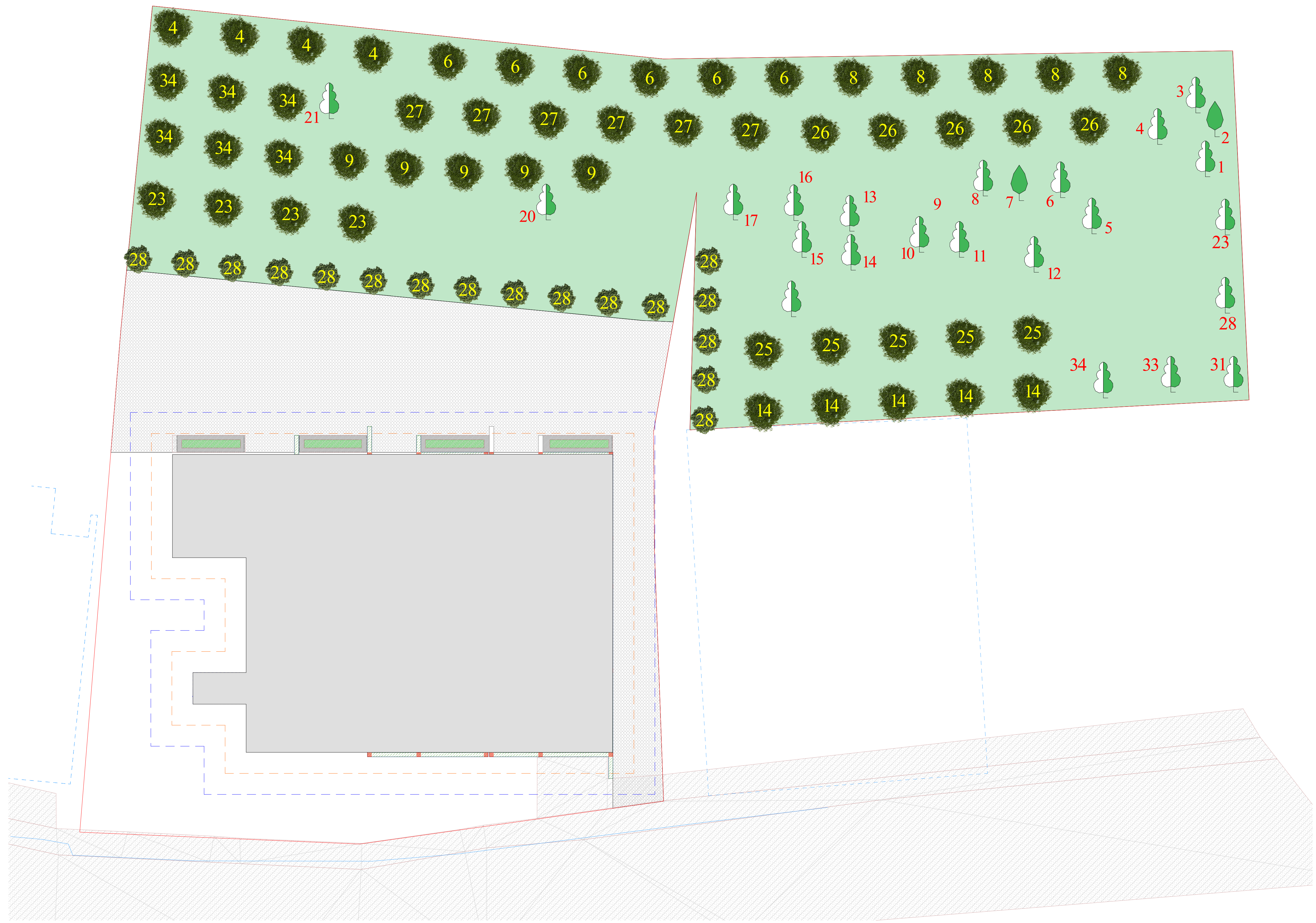

საპროექტო გენ-გეგმა მწვანე ნარგავების დატანით

საკადასტრო კოდი: 01.14.09.004.519
მისამართი: ქალაქი თბილისი , გარდაბანი , ბაგების სატყეო უბანი , (ნაკვეთი 01/086) ; ქალაქი თბილისი , ბაგების სატყეო უბანი , (ნაკვეთი N20) ; ქალაქი თბილისი , ბაგების სატყეო ტერიტორია , (ნაკვეთი N40) ; ქალაქი თბილისი , ბაგების სატყეო ტერიტორია , (ნაკვეთი N17) ; ქალაქი თბილისი , ბაგების სატყეო ტერიტორია , ნაკვეთი N17
ფართობი: 3258კვ.მ
მესაკუთრე: შპს "ჯიენდენ"
(ID 404516788)

ნაკვეთზე არ ვრცელდება ფუნქციური ზონა
კ3 = 0.5

საპროექტო ტერიტორიის
კ3 გამწვანების კოეფიციენტის საანგარიშო ფართობი
(კვ.მ და ასახული კოეფიციენტში)

კ3=1745 მ² კ3=1745/3258=0,54

დარგული ხე
დარგული ბუჩქი
გადარგული ხე
გადარგული ბუჩქი

პირობითი ნიშნები:

გამწვანება
საპროექტო შენობიდან 3.0 მეტრით დაცილებული მანძილი
საპროექტო შენობიდან 1.5 მეტრით დაცილებული მანძილი
საპროექტო ნაკვეთის საზღვარი
ნაკვეთების საზღვრები
000 000 WGS 1984 -ის კოორდინატთა სისტემის UTM პროექცია

ქს	საცხ. შენობა
ქა	არასაცხ. შენობა
	ფარდული
	მშენებარე შენობა
	სატრანსპორტო ჯიხური

ხის ღობე
ღობე
ქვის კედელი
კედელი
ფლატე
რკინიგზა
თგ გათბობა

წ	წყალგაყვანილობა
გ	გაზი
კ	კანალიზაცია
სან	სანიაღვრე
კგ	კავშირგაბმულობა
	ელ. ქსელები

გარე განათება
სამეთვალყურეო ჭები
პალმა
ვაზი
სურო
ფოთლოვანი ხე
ხილკენკროვანი ნარგავი
წიწვოვანი ხე
ბუჩქი
ბალახი
ძირკვი

მ.მ. შალვა აფციაური		
დენდროპროექტი		
დამკვეთი	ერეკლე მეხრიშვილი	
შეასრულა		ა. აფციაური
საფუძველი	ალექსანდრე აფციაურის დასკვნა №171, 20.07.2022	

დენდროლოგიური პროექტის
საინფორმაციო დაფა

საპროექტო ტერიტორია: 01.14.09.004.519

მისამართი: ქალაქი თბილისი , გარდაბანი , ბაგების სატყეო უბანი , (ნაკვეთი 01/086) ; ქალაქი თბილისი , ბაგების სატყეო უბანი , (ნაკვეთი N20) ; ქალაქი თბილისი, ბაგების სატყეო ტერიტორია , (ნაკვეთი N40) ; ქალაქი თბილისი , ბაგების სატყეო ტერიტორია , (ნაკვეთი N17) ; ქალაქი თბილისი , ბაგების სატყეო ტერიტორია , ნაკვეთი N17

საპროექტო ტერიტორიის ფართი: 3258 მ²

კ3 = 1745 მ² კ3 = 0.5

№	დასარგავი ხე-მცენარეების სახეობა	ღეროს გარშემოწერილობა	ხნოვანება	სიმაღლე	რაოდენობა
4	მუხა მარადმწვანე / Quercus ilex	20 სმ. დან	5-10 წ.	3-5.5 მდე	4
6	მსხვილფოთოლა ნეკერჩხალი ანუ ლეკა / Acer platanoides	20 სმ. დან	5-10 წ.	3-5.5 მდე	6
8	წითელი ტყემალი / Prunus cerasifera Pisardii	20 სმ. დან	5-10 წ.	3-5.5 მდე	5
26	არღავანი, იუდას ხე / Cercis siliguastrum	20 სმ. დან	5-10 წ.	3-5.5 მდე	5
27	ცრუ აკაცია, რობინია / Robinia pseudoacacia	20 სმ. დან	5-10 წ.	3-5.5 მდე	6
28	კვიდო იაპონური / Ligustrum japonicum	20 სმ. დან	5-10 წ.	3-5.5 მდე	17
34	უნგრული ცაცხვი / Tilia tomentosa	20 სმ. დან	5-10 წ.	3-5.5 მდე	6
9	ოქროწვიმა / Laburnum anagyroides	20 სმ. დან	5-10 წ.	3-5.5 მდე	5
14	აბრეშუმის ანუ ლენქორანის აკაცია / Albizia julibrissini	20 სმ. დან	5-10 წ.	3-5.5 მდე	5
23	არიზონას კვიპაროზელა / Cupressus arizonica fastigiata	20 სმ. დან	5-10 წ.	3-5.5 მდე	4
25	იტალიური ფიჭვი / Pinus pinea	20 სმ. დან	5-10 წ.	3-5.5 მდე	5
	ადგილზე არსებული მწვანე ნარგავები: რცხილა -3, მუხა-3, ხეშავი -10, ფიჭვი -1, ვერხვი -1, აილანტუსი -1, ტირიფი - 1, აკაკი -1, შინდანწლა - 4			სულ	68

დენდროლოგიური პროექტის დასრულების თარიღი: 20.07.2025

ახლადდარგულ ხე-მცენარეების მოვლაზე პასუხისმგებელი პირი:
შპს "ჯიენდენ" (I/D 404516788)

ახლადდარგულ ხე-მცენარეების მოვლის ხანგრძლივობა: 3 წელი

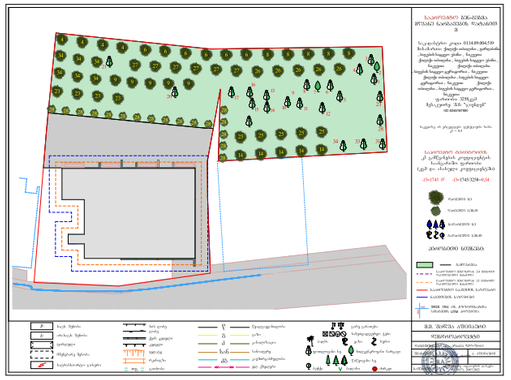







მ.მ. ალეკო აფციაური			ქალაქი თბილისი , გარდაბანი , ბაგების სატყეო უბანი , (ნაკვეთი 01/086) ; ქალაქი თბილისი , ბაგების სატყეო უბანი , (ნაკვეთი N20) ; ქალაქი თბილისი, ბაგების სატყეო ტერიტორია , (ნაკვეთი N40) ; ქალაქი თბილისი , ბაგების სატყეო ტერიტორია , (ნაკვეთი N17) ; ქალაქი თბილისი , ბაგების სატყეო ტერიტორია , ნაკვეთი N17			
დამკვეთი	ალექსანდრე აფციაური		დენდროპროექტი	2022	
შეასრულა		ა. აფციაური	საინფორმაციო დაფა	სტადია	ფურცელი	ფურც. რაოდენობა	მასშტაბი
			საფუძველი ალექსანდრე აფციაურის დასკვნა №171, 20.07.2022 წ.				

დენდროლოგიური პროექტის საინფორმაციო დაფა

საპროექტო ტერიტორია: 01.14.09.004.519

მისამართი: ქალაქი თბილისი , გარდაბანი , ბაგების სატყეო უბანი , (ნაკვეთი 01/086) ; ქალაქი თბილისი , ბაგების სატყეო უბანი , (ნაკვეთი N20) ; ქალაქი თბილისი, ბაგების სატყეო ტერიტორია , (ნაკვეთი N40) ; ქალაქი თბილისი , ბაგების სატყეო ტერიტორია , (ნაკვეთი N17) ; ქალაქი თბილისი , ბაგების სატყეო ტერიტორია , ნაკვეთი N17

საპროექტო ტერიტორიის ფართი: 3258 მ²

კ3 = 1745 მ² კ3 = 0.5

№	დასარგავი ხე-მცენარეების სახეობა	ღეროს გარშემოწერულობა	ხნოვანება	სიმაღლე	რაოდენობა
4	მუხა მარადმწვანე / Quercus ilex	20 სმ. დან	5-10 წ.	3-5.5 მდე	4
6	მსხვილფოთოლა ნეკერჩხალი ანუ ლეკა / Acer platanoides	20 სმ. დან	5-10 წ.	3-5.5 მდე	6
8	წითელი ტყემალი / Prunus cerasifera Pisardii	20 სმ. დან	5-10 წ.	3-5.5 მდე	5
26	არღავანი, იუდას ხე / Cercis siliguastrum	20 სმ. დან	5-10 წ.	3-5.5 მდე	5
27	ცრუ აკაცია, რობინია / Robinia pseudoacacia	20 სმ. დან	5-10 წ.	3-5.5 მდე	6
28	კვიდო იაპონური / Ligustrum japonicum	20 სმ. დან	5-10 წ.	3-5.5 მდე	17
34	უნგრული ცაცხვი / Tilia tomentosa	20 სმ. დან	5-10 წ.	3-5.5 მდე	6
9	ოქროწვიმა / Laburnum anagyroides	20 სმ. დან	5-10 წ.	3-5.5 მდე	5
14	აბრეშუმის ანუ ლენქორანის აკაცია / Albizia julibrissini	20 სმ. დან	5-10 წ.	3-5.5 მდე	5
23	არიზონას კვიპაროზელა / Cupressus arizonica fastigiata	20 სმ. დან	5-10 წ.	3-5.5 მდე	4
25	იტალიური ფიჭვი / Pinus pinea	20 სმ. დან	5-10 წ.	3-5.5 მდე	5
ადგილზე არსებული მწვანე ნარგავები: რცხილა -3, მუხა-3, ხეშავი -10, ფიჭვი -1, ვერხვი -1, აილანტუსი -1, ტირიფი - 1, აკაკი -1, შინდანწლა - 4				სულ	68

დენდროლოგიური პროექტის დასრულების თარიღი: 20.07.2025

ახლადდარგულ ხე-მცენარეების მოვლაზე პასუხისმგებელი პირი:

შპს "ჯიენდენ" (I/D 404516788)

ახლადდარგული ხე-მცენარეების მოვლის ხანგრძლივობა: 3 წელი

