ტოპოგრაფიული გეგმა

მისამართი: ქ. თბილისი, ვულკანის ქ. №34

01.17.11.034.067---3367მ.კ.
01.17.11.034.068---316მ.კ.
01.17.11.034.069---297მ.კ.

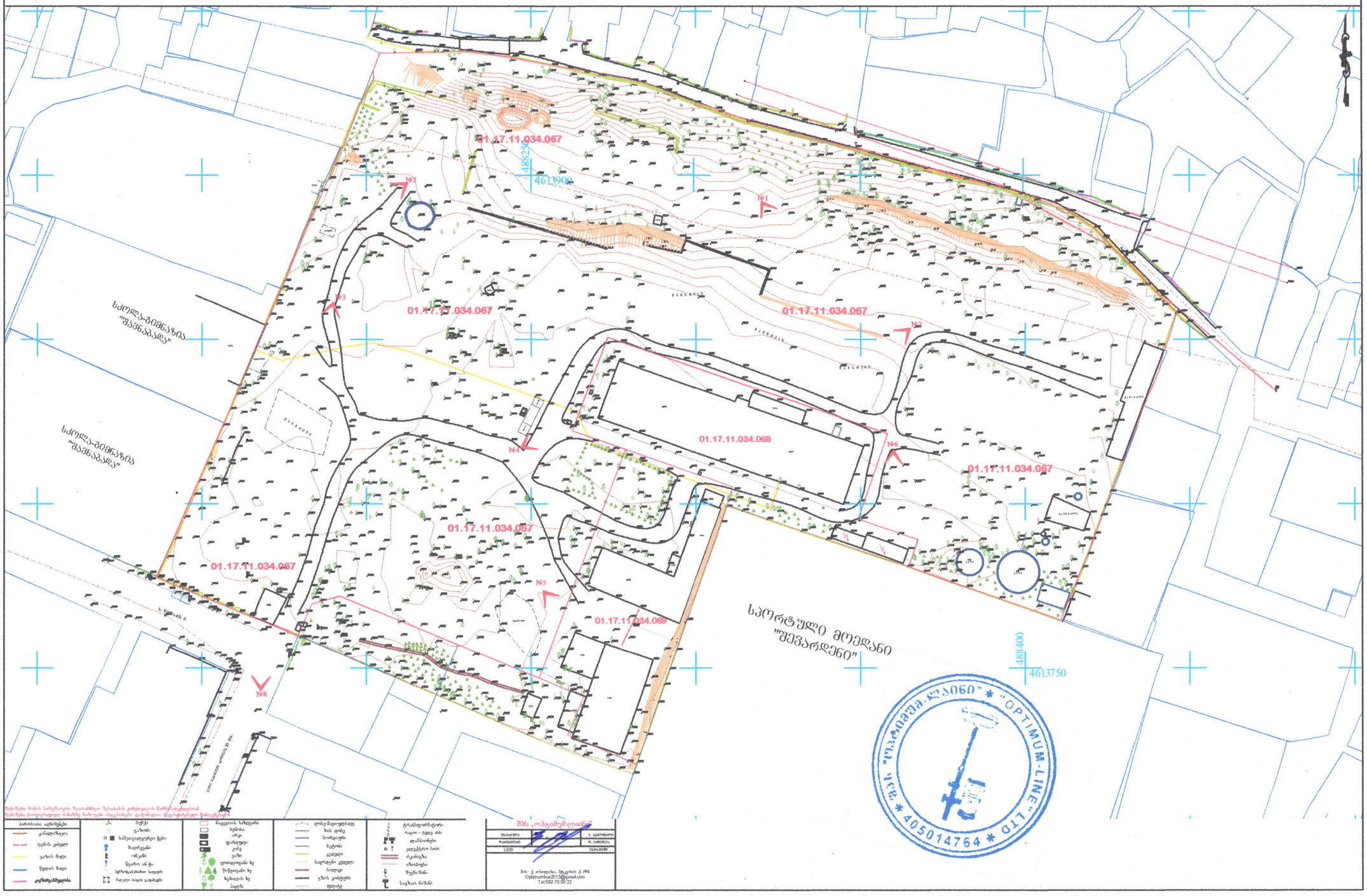

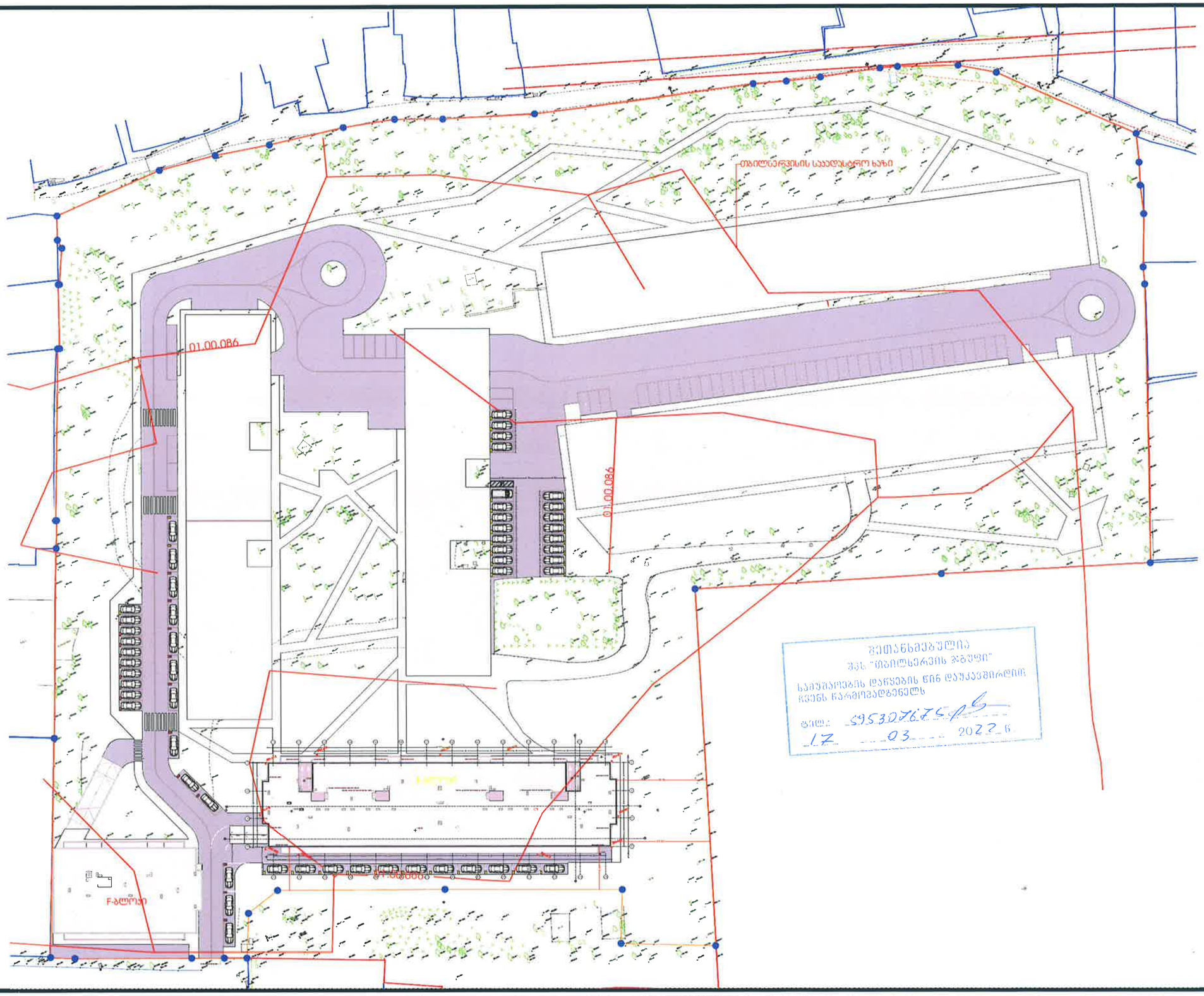

შეთანხმებულია
შპს "თბილსერვის ჯგუფი"
საპროექტო დავალების წინ დაუკავშირდეს
ჩვენს წარმომადგენელს
ტელ.: 595307675
17.03.2022 წ.

პროექტი		მთავარი არქიტექტორი	ნახაზი
მრავალბინიანი საცხოვრებელი სახლი		კონსტანტინე ურუშაძე	
პროექტის მისამართი		თანაავტორი(ები)	მასშტაბი
თბილისი, ისანი-სამგორის რაიონი ს/ს: 01.17.11.034.071		ბექა გიორგაძე	-

METRIC

ფორმატი A3

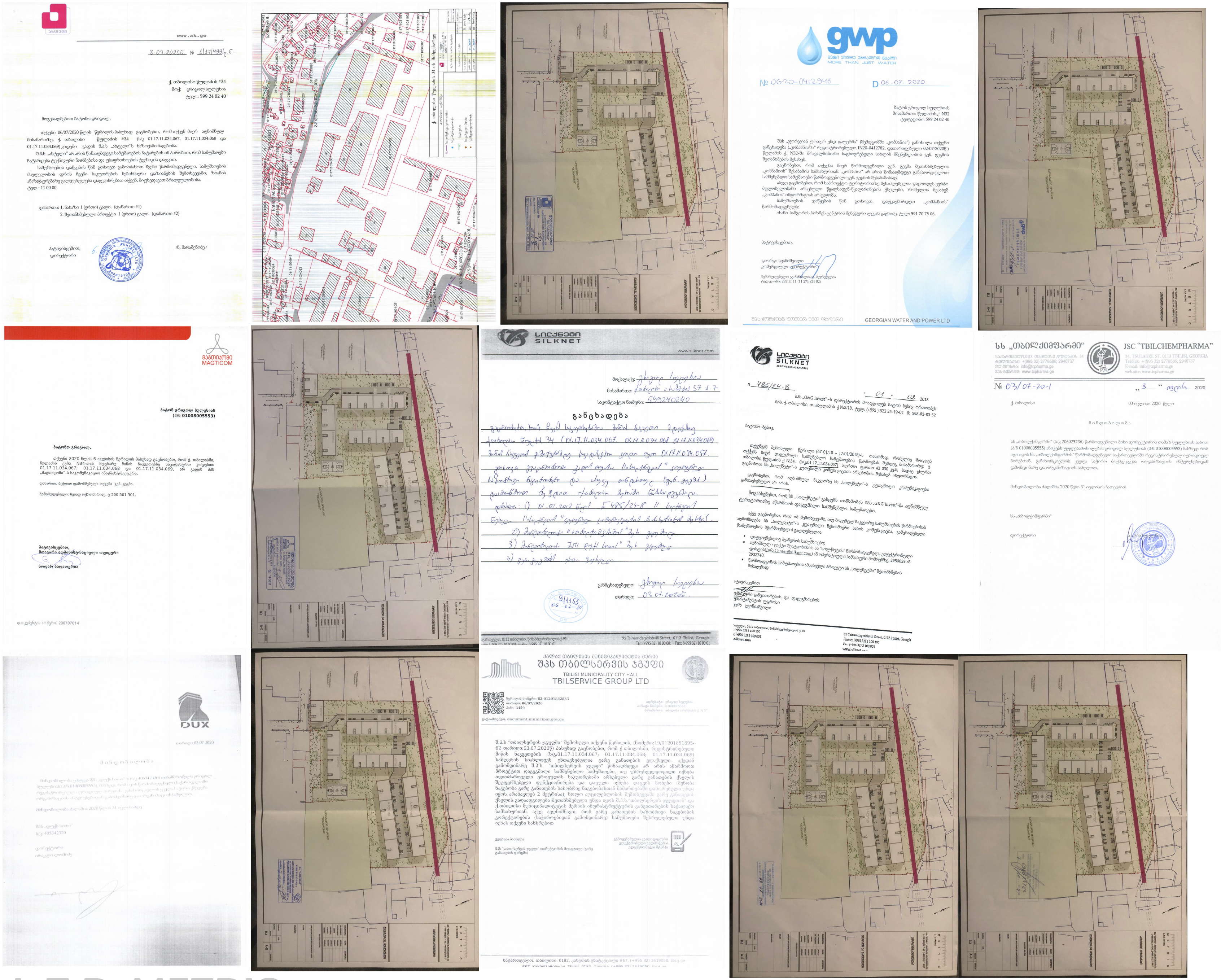

L.T.D. METRIC

L.T.D. METRIC

შპს ''მეტრიკ '', თბილისი ,თუთის ქუჩა
(+995 595) 20 71 40, (+995 551) 71 66 17

პირობითი აღნიშვნები

თანამდებობა	გვარი	ხელმოწერა
გენ. დირექტორი	ქ.ურუშაძე	
აღმ. დირექტორი	დ.გაგნიძე	
ავტორი	ქ.ურუშაძე	
თანაავტორი	დ.გაგნიძე	
დამუშავა	ქ.ურუშაძე	
შეამოწმა	დ.გაგნიძე	

დამკვეთი შ.პ.ს "დუქს სითი"

პროექტი განაშენიანების რეგულირების გეგმა

ნახაზი კომუნიკაციების თანხმობა

მისამართი : ქ.თბილისი, ქუჩა წულაძის #34

მასშტაბი	
თარიღი	02.02.2021

სტადია	ფურცელი	ფურცლები
მ.პ	A3	18

L.T.D. METRIC

შპს ''მეტრიკ'', თბილისი ,თუთის ქუჩა
(+995 595) 20 71 40, (+995 551) 71 66 17

პირობითი აღნიშვნები

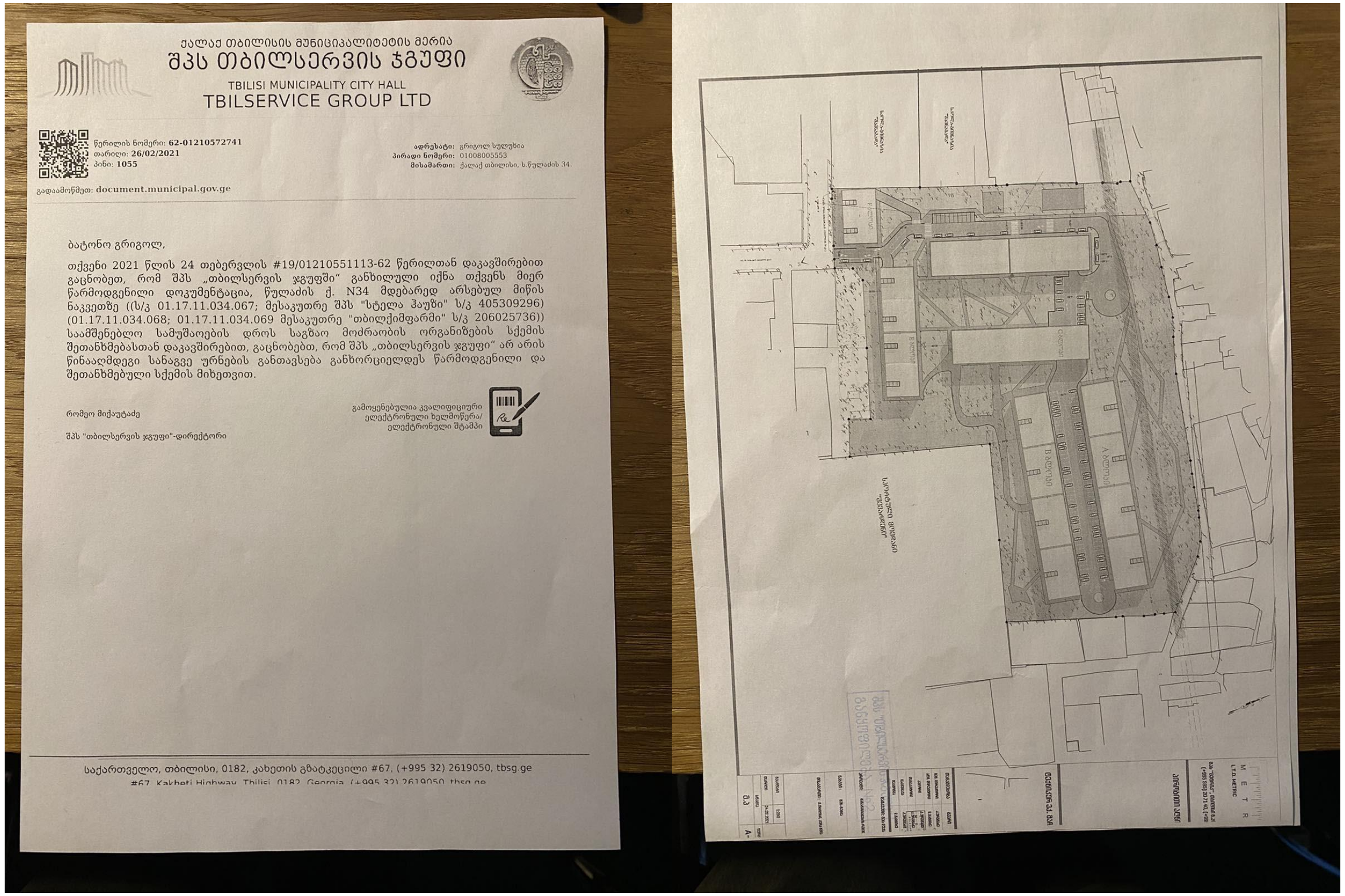

ქალაქ თბილისის მუნიციპალიტეტის მერია
შპს თბილსერვის ჯგუფი
TBILISI MUNICIPALITY CITY HALL
TBILSERVICE GROUP LTD

წერილის ნომერი: 62-01210572741
თარიღი: 26/02/2021
პინი: 1055

ადრესატი: გრიგოლ სულუხია
პირადი ნომერი: 01008005553
მისამართი: ქალაქ თბილისი, ს.წულაძის 34.

გადაამოწმეთ: document.municipal.gov.ge

ბატონო გრიგოლ,

თქვენი 2021 წლის 24 თებერვლის #19/01210551113-62 წერილთან დაკავშირებით გაცნობეთ, რომ შპს „თბილსერვის ჯგუფში“ განხილული იქნა თქვენს მიერ წარმოდგენილი დოკუმენტაცია, წულაძის ქ. N34 მდებარედ არსებულ მიწის ნაკვეთზე ((ს/კ 01.17.11.034.067; მესაკუთრე შპს "სტელა ჰაუზი" ს/კ 405309296) (01.17.11.034.068; 01.17.11.034.069 მესაკუთრე "თბილქიმფარმი" ს/კ 206025736)) სამშენებლო სამუშაოების დროს საგზაო მოძრაობის ორგანიზების სქემის შეთანხმებასთან დაკავშირებით, გაცნობებთ, რომ შპს „თბილსერვის ჯგუფი“ არ არის წინააღმდეგი სანაგვე ურნების განთავსება განხორციელდეს წარმოდგენილი და შეთანხმებული სქემის მიხედვით.

რომეო მიქაუტაძე

შპს "თბილსერვის ჯგუფი"-დირექტორი

გამოყენებულია კვალიფიციური ელექტრონული ხელმოწერა/ ელექტრონული შტამპი

საქართველო, თბილისი, 0182, კახეთის გზატკეცილი #67, (+995 32) 2619050, tbsg.ge
#67, Kakheti Highway, Tbilisi, 0182, Georgia, (+995 32) 2619050, tbsg.ge

თანამდებობა	გვარი	ხელმოწერა
გენ. დირექტორი	ქ.ურუშაძე	
აღმ. დირექტორი	ღ.გაგნიძე	
ავტორი	ქ.ურუშაძე	
თანაავტორი	ღ.გაგნიძე	
დაამუშავა	ქ.ურუშაძე	
შეამოწმა	ღ.გაგნიძე	

METRIC შპს მეტრიკ 405186613

დამკვეთი შ.პ.ს "დუქს სითი"

პროექტი განაშენიანების რეგულირების გეგმს

ნახაზი ნაგვის ურნების განთავსების ადგილი

მისამართი : ქ.თბილისი, ქუჩა წულაძის #34

მასშტაბი		
თარიღი	12.07.2020	
სტადია	ფურცელი	ფურცლები
მ.პ	A3	

L.T.D. METRIC

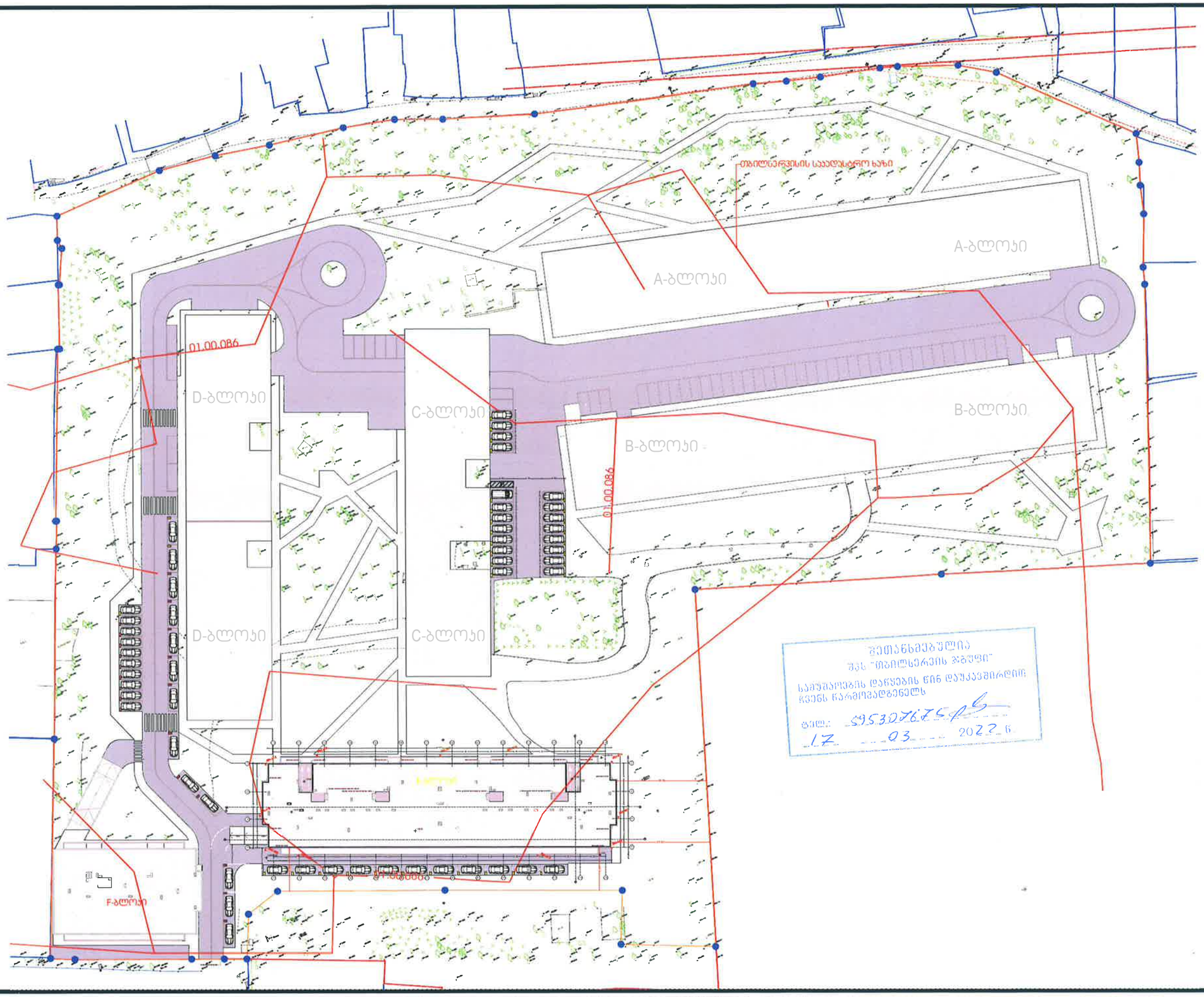

შეთანხმებულია
შპს "თბილსერვის ჯგუფი"
საპროექტო დავალების წინ დაუკავშირდით
ჩვენს წარმომადგენელს
ტელ: 595307675
17 03 2022 წ

პროექტი		მთავარი არქიტექტორი	ნახაზი
მრავალბინიანი საცხოვრებელი სახლი		ალექსანდრე ურუშაძე	
პროექტის მისამართი		თანაავტორი(ები)	მასშტაბი
თბილისი, ისანი-სამგორის რაიონი ს/კ 01.17.11.034.071		ბექა გიორგაძე	-

METRIC

ფორმატი A3

ქალაქ თბილისის მუნიციპალიტეტის მერია
შპს თბილსერვის ჯგუფი
TBILISI MUNICIPALITY CITY HALL
TBILSERVICE GROUP LTD

წერილის ნომერი: **62-0118029813**

თარიღი: **29.01.2018**

ადრესატი:
ქალაქ თბილისის მუნიციპალიტეტის მერია
მისამართი: შარტავას ქ. 7ა

ქ. თბილისის მუნიციპალიტეტის მერიის
კეთილმოწყობის საქალაქო სამსახურის
უფროსს ბ-ნ. გ. კუბლაშვილს

ბატონო გივი,

შ.პ.ს "თბილსერვის ჯგუფში" შემოსული თქვენი წერილის პასუხად (იხ. წერილი #14-01180242677 24.01.2018წ.) მოგახსენებთ, რომ ქ. თბილისში რეგისტრირებულ მიწის ნაკვეთებზე, რომლის საკადასტრო კოდებია: (#01.12.05.001.004; #01.72.14.014.367; #01.72.14.014.690; #01.17.11.034.057; #01.17.12.003.035; #01.14.01.001.144; #01.14.01.001.145; #72.16.21.767) გარე განათების ხაზობრივი ნაგებობა .არ ფიქსირდება. გარე განათების ხაზობრივი ნაგებობის განთავსების სქემატური ნახაზები იხ. დანართის სახით.

დანართი "7" ფურცელი.

შპს "თბილსერვის ჯგუფი" - მოადგილე -
გარე განათების დარგში

ვეფხვია ბაძაღუა



M E T R I C
L.T.D. METRIC

შპს ''მეტრიკ'', თბილისი ზ.აფაქიძე23. (+995 595) 20 71 40, (+995 551) 71 66 17

პირობითი აღნიშვნები

ტექნიკურ ეკ. მაჩვენებელი

თანამდებობა	გვარი	ხელმოწერა
გენ. დირექტორი	კ.ურუშაძე	
აღმ. დირექტორი	ღ.გაგნიძე	
ავტორი	კ.ურუშაძე	
თანაავტორი	კ.ურუშაძე	
დაამუშავა	კ.ურუშაძე	
შეამოწმა	ღ.გაგნიძე	

დამკვეთი: შპს ღუქს

პროექტი: განაშენიანების რეგულირების გეგმა

ნახაზი : შენობის განთავსების სქემა /ლურჯი და წითელი ხაზები

მისამართი : ქ.თბილისი, ქუჩა წულაძის #34

მასშტაბი	1:500
თარიღი	02.02.2021

სტადია	ფურცელი	ფურცლები
გ.პ	A-1	15

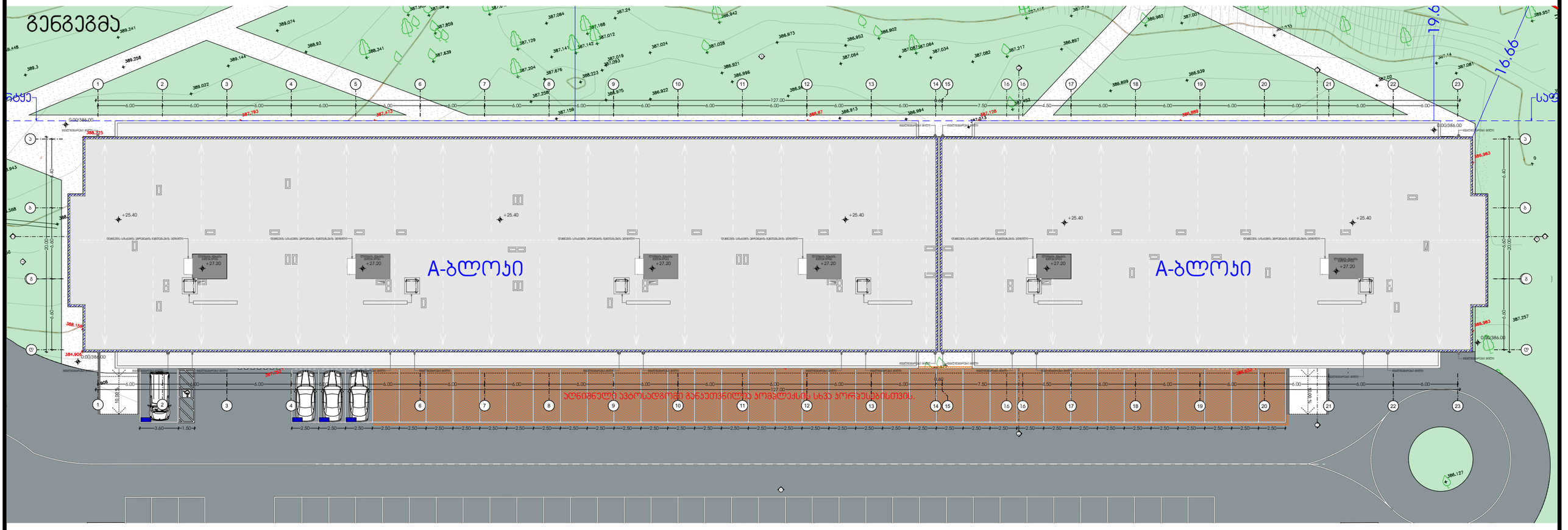

M E T R I C	პროექტი მრავალბინიანი საცხოვრებელი სახლი	მთავარი არქიტექტორი კონსტანტინე ურუშაძე	ნახაზი
	პროექტის მისამართი თბილისი, ისანი-სამგორის რაიონი სს: 01.17.11.034.071	თანაავტორი(ები) ბექა გიორგაძე	მასშტაბი -

ფორმატი A3

№-A . ლერწი ფერით აღნიშნილი ავტოსადგომები ემსახურება A- ბლოკს.

№-F . ნითელი ფერით აღნიშნილი ავტოსადგომები ემსახურება F- ბლოკს.

№-E . ყვითელი ფერით აღნიშნილი ავტოსადგომები ემსახურება E- ბლოკს.

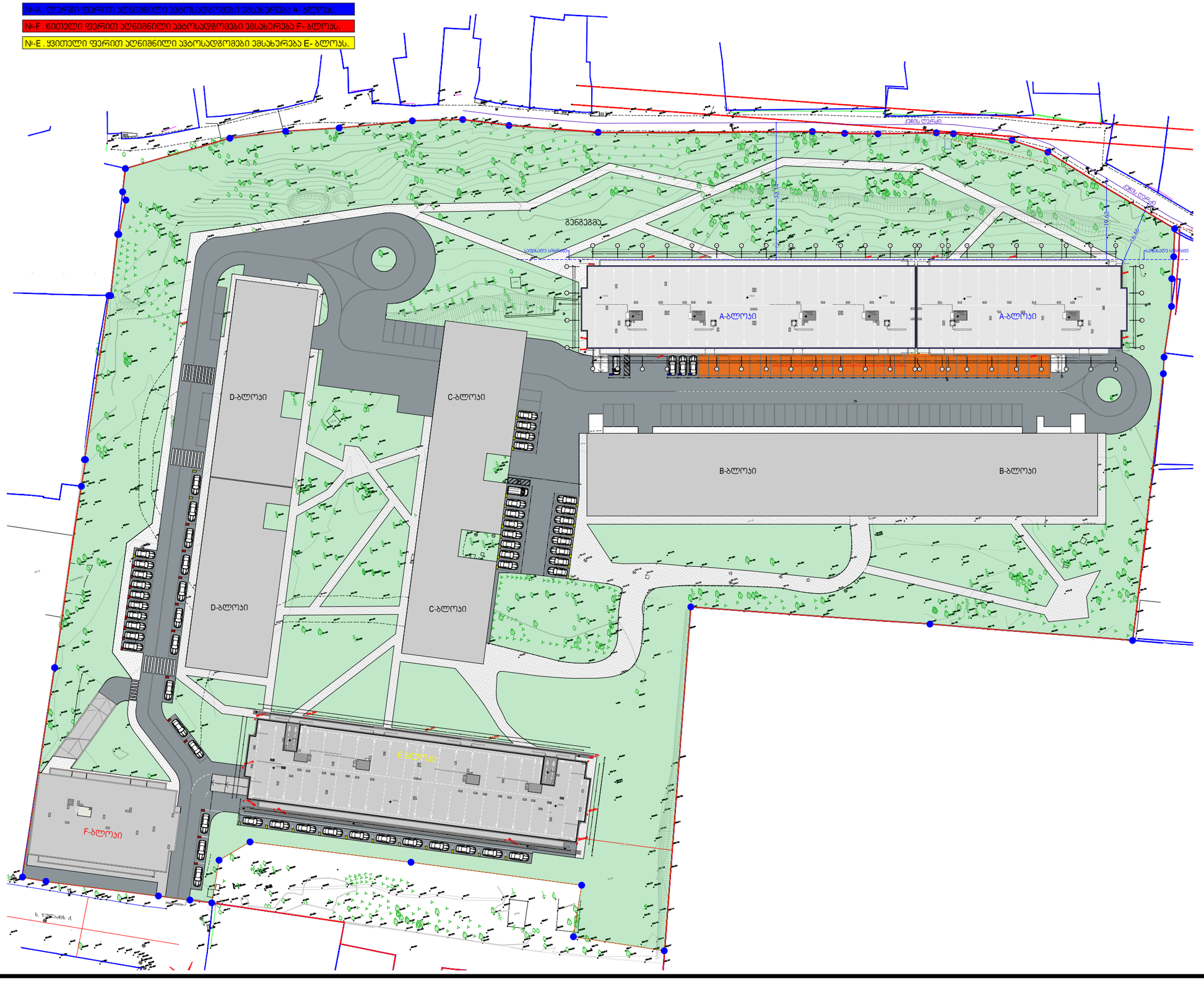

პროექტი	მთავარი არქიტექტორი	ნახაზი
მრავალბინიანი საცხოვრებელი სახლი	კონსტანტინე ურუშაძე	
პროექტის მისამართი	თანაავტორი(ები)	მასშტაბი
თბილისი, ისანი-სამგორის რაიონი სს: 01.17.11.034.071	ბექა გიორგაძე	-

METRIC

ფორმატი A3